

# 新潟県地域防災計画 (資料編)

平成22年度修正

新潟県防災会議

# 新潟県地域防災計画（資料編）目次

## 災害予防計画

1 土砂災害、河川・海岸災害等の予防	
(1) 市町村別地すべり危険箇所	1
(2) 市町村別急傾斜地災害関係危険箇所	24
(3) 市町村別土石流災害危険溪流箇所	197
(4) 土砂災害警戒区域等の一覧（市町村別）	264
(5) 市町村別なだれ発生危険箇所	313
(6) 河川関係重要水防箇所	341
(7) 海岸関係重要水防箇所	343
(8) 水防上巡視を必要とする構造物	344
(9) 県内の活火山	345
2 港湾・空港施設等の現況	
(1) 県内港湾・漁港の概要	347
(2) 県内空港の概要	376
3 防災観測体制の整備	
(1) 地域気象観測施設配置図	377
(2) 地震津波観測施設配置図	378
(3) 県の設置した地震観測局・統制局概要	379
(4) 気象注意報・警報等の種類と発表基準	382
4 火災予防・救急体制の整備	
(1) 常備消防の現況	397
(2) 消防水利の現況	398
(3) 消防団の現況	399
5 水防関係資料	
(1) 指定水防管理団体	400
(2) 水防区及び水防詰所	402
(3) 水防資材調達業者調べ	407
6 ボランティア受入体制の整備	
(1) 社会福祉協議会一覧	413

## 災害応急対策計画

### 1 災害対策本部の組織・運営

- (1) 新潟県災害対策本部組織図…………… 415
- (2) 災害対策本部と既存部課の関係…………… 416
- (3) 災害対策本部職員指名人数一覧…………… 423
- (4) 災害対策本部員会議座席表…………… 424
- (5) 災害対策本部室配置図…………… 425
- (6) 対策本部等の設置区分…………… 426
- (7) 地方本部の所管区域…………… 427
- (8) 地方本部・連絡本部の組織及び分掌事務基準…………… 428

### 2 防災関係機関の相互協力体制

- (1) 災害対策基本法による指定地方公共機関…………… 431
- (2) 国土交通省貸出可能機材一覧（北陸地方整備局所管分）…………… 433
- (3) 主な防災関係機関の災害対策本部の組織等…………… 435

### 3 情報の収集・伝達

- (1) 気象庁震度階級関連解説表…………… 452
- (2) 県が使用可能な通信手段…………… 454
- (3) 主要防災関係機関の通信設備設置一覧表…………… 457
- (4) 中央防災無線設置機関…………… 458
- (5) 新潟県防災行政無線による通信…………… 459
- (6) 新潟県防災行政無線局設置機関（固定系、衛星系）…………… 460
- (7) 都道府県・消防防災無線 内線番号表…………… 466
- (8) 水防道路用無線…………… 467
- (9) N T T 孤立防止対策用衛星電話（K u - l c h）…………… 469
- (10) 非常通信…………… 471
- (11) 衛星携帯電話設置機関…………… 478
- (12) 新潟県緊急情報伝達連絡会の構成…………… 480
- (13) 報道機関連絡先・連絡責任者…………… 482
- (14) ライフラインの被害状況把握に係る連絡先…………… 483

### 4 住民等の避難

- (1) 市町村指定避難施設…………… 484

## 5 交通・輸送

(1) 緊急輸送道路ネットワーク計画 起・終点表	539
(2) 県内各機関のヘリコプターの仕様等	544
(3) 海上保安庁の巡視船艇、航空機の輸送力の基準	546
(4)ーア 県内飛行場外離着陸場	548
(4)ーイ 複数駐機可能なヘリコプター離着陸場	552
(4)ーウ 災害活動拠点病院付近のヘリコプター離着陸場	553
(5) 県地域防災計画におけるヘリポート適地選定基準	554
(6) ヘリポート適地一覧	555
(7) 輸送拠点等施設選定基準	577
(8) 緊急時輸送施設及び輸送拠点	578
(9) 防災拠点候補地	581
(10) 県有車両一覧	595
(11) 関係機関保有車両	596
(12) 旅客定期航路の現況	600
(13) 通行規制基準	601
(14) 道路情報提供装置一覧	620
(15) 高速道路緊急昇降路	628
(16) 主要路線一覧	629
(17) 鉄道の異常気象時における運転中止等の基準（J R 東日本新潟支社）	646

## 6 消火活動等

(1) 緊急消防援助隊応援要請系統図	647
(2) 新潟県消防防災ヘリコプター緊急運航要領	649

## 7 医療救護活動

(1) 災害拠点病院一覧	655
(2) 救護センター設置予定所在地等一覧	656
(3) 保健所管内別病院名簿	657
(4) 医薬品等調達先一覧	679
(5) 医療救護班及び歯科医療救護班編成機関一覧	680
(6) 医師会・歯科医師会所在地一覧	681

## 8 防疫に関する資料

(1) 震災時の防疫対策指針	685
(2) 感染症指定医療機関	686
(3) し尿及びごみ処理施設一覧	687

## 9 こころのケア対策

(1) 精神科医療機関一覧	692
---------------	-----

1 0	食料・生活必需品等の供給	
(1)	災害時緊急物資備蓄状況	693
(2)	LPガス用 大型炊飯器、コンロ等の備蓄状況	694
(3)	物資備蓄倉庫一覧	695
(4)	生活必需品等調達要請先一覧	696
(5)	商工会・商工会議所一覧	698
1 1	遺体等の搜索・埋葬	
(1)	遺体の搜索、処理、埋葬計画関係団体連絡先等一覧表	700
(2)	新潟県火葬場関係施設一覧表	701
1 2	給水応急対策	
(1)	応急給水、応急復旧用資機材の整備状況一覧表	703
(2)	応急給水、応急復旧用作業車	705
(3)	応急復旧用資機材	707
(4)	管材料の備蓄状況	710
1 3	危険物等施設応急対策	
(1)	危険物施設の現況	713
(2)	高圧ガス関係事業所の現況	714
	ア 高圧ガス保安法関係	714
	イ 液化石油ガス法関係	715
(3)	火薬類取扱施設の現況	715
(4)	毒物及び劇物取締法に基づく施設数	716
(5)	大気汚染防止法に基づくばい煙発生施設数	716
(6)	水質汚濁防止法に基づく有害物質取扱事業場数	717
(7)	放射線使用事業所の現況	718
(8)	新潟県ガス協会連絡先一覧	719
(9)	石油コンビナート特別防災区域の現況	720
(10)	特定事業所等危険物施設数	724
1 4	住宅応急対策	
(1)	被災建築物応急危険度判定実施体制	727
(2)	住宅解体に係る関係業者	728
(3)	応急仮設住宅建設可能戸数	728
(4)	応急仮設住宅建設業者	729
(5)	新潟県被災宅地危険度判定実施要綱	730
(6)	被災宅地危険度判定実施体制	732
(7)	新潟県被災宅地危険度判定連絡協議会 会員名簿	733

(8) 全国被災宅地危険度判定連絡協議会 会員名簿	734
1 5 災害救助法による救助	
(1) 「災害救助法による救助の程度、方法及び期間」早見表	735
(2) 被害状況判定基準	738
(3) 市町村累年平均最大積雪深	739
(4) 過去の災害履歴	
災害救助法等適用災害の被害状況	741
1 6 各種様式等	
(1) 自衛隊災害派遣要請依頼書（様式）	757
(2) 緊急通行車両等事前届出関係様式	758
(3) 県移動地震体験車「起震車」貸出要綱・申請様式	760
(4) 新潟県消防防災航空隊出場要請書	765
(5) 災害報告取扱要領	766
(6) 災害被害報告（速報）様式	771

## 連絡先一覧、関係法令、協定等

1	防災組織に関する資料	
(1)	市町村防災担当部課	772
(2)	消防本部・署所一覧	775
(3)	警察施設所在地一覧	780
(4)	関係機関防災事務担当部課	781
2	関係法令等	
(1)	新潟県防災会議委員・幹事一覧	785
(2)	新潟県防災会議条例	786
(3)	新潟県防災会議運営規程	787
(4)	新潟県防災会議会長専決事項	788
(5)	新潟県防災会議震災部会運営要綱	789
(6)	新潟県防災会議原子力防災部会運営要領	790
(7)	新潟県災害対策本部条例	791
(8)	新潟県災害対策本部規則	792
3	協定	
(1)	災害時相互応援協定等	
ア	全国都道府県における災害時の広域応援に関する協定・実施細目	797
イ	大規模災害時の北海道・東北8道県相互応援に関する協定・実施細目	809
ウ	大規模災害時の5県相互応援に関する協定・協定実施細目	818
エ	大規模災害時の5県相互応援に関する基本ルール	825
オ	災害時の相互応援に関する協定（新潟県・長野県）	830
カ	災害時の相互応援に関する協定（新潟県・富山県）	833
キ	災害時の相互応援に関する協定（新潟県・石川県）	836
ク	防災協力及び災害時相互応援に関する協定（新潟県・兵庫県）	839
ケ	防災上の連携・協力に関する協定（新潟県・山形県）	841
コ	市町村間の災害時相互応援協定締結状況	842
サ	新潟県広域消防相互応援協定	851
シ	消防相互応援協定一覧表	858
ス	下水道事業災害時中部ブロック支援に関するルール	860
セ	災害時の相互協力に関する申し合わせ	868
ソ	災害応急対策におけるヘリコプターによる相互協力に関する協定・細目協定	872
タ	緊急消防援助隊指揮支援隊の輸送に関する協定	878
(2)	ア 災害時における放送要請に関する協定	880
	イ 新潟県緊急時情報伝達連絡会規約	882
(3)	廃棄物対策等に関する協定等	
ア	一般廃棄物の収集運搬に係る協定（県環境整備事業協同組合）	885

イ	災害廃棄物の処理に関する応援協定（県産業廃棄物協会）	887
ウ	災害時における被災建築物の解体撤去等に関する応援協定（県解体工事業協会）	889
エ	新潟県災害廃棄物等の処理に係る相互応援に関する協定	891
オ	災害時における浄化槽の応急復旧等に関する協定（県浄化槽整備協会）	896
(4)	物資輸送等に関する協定	
ア	災害発生時等の物資の緊急・救援輸送等協定（県トラック協会）	898
イ	災害発生時等の物資の緊急・救援輸送等協定（赤帽運送共同組合）	901
ウ	災害発生時等の物資の保管等に関する協定（県倉庫協会）	903
(5)	交通・警備等に関する協定	
ア	災害時における交通及び地域安全の確保に係る業務に関する協定（県警備業協会）	906
イ	大規模災害発生時における各種情報の通報連絡に関する協定（県警備業協会）	910
ウ	災害時における交通誘導、警備業務に関する広域相互応援協定	912
(6)	医療・救助等に関する協定	
ア	災害救助法により県の行う医療、助産及び死体の処理を 日本赤十字社新潟県支部に委託する契約	914
イ	新潟県と新潟県医師会との災害救助の協力に関する協定	916
ウ	新潟県と新潟県歯科医師会との災害救助の協力に関する協定	918
エ	新潟県と新潟県薬剤師会との災害救助の協力に関する協定	920
オ	災害時における医薬品等の供給に関する協定（県薬事協会）	922
カ	災害時における医薬品等の供給に関する協定（県医薬品卸組合）	924
キ	災害時における医薬品等の供給に関する協定（東北新潟歯科用品商協同組合）	926
ク	災害時における医療機器の供給修理に関する協定（県医理科器械同業組合）	928
ケ	災害時におけるボランティア活動に関する協定（県接骨師会）	930
コ	災害時における災害救助犬の出動に関する協定（災害救助犬協会）	931
サ	災害時における遺体保存に必要な資機材の供給に関する協定（冠婚葬祭互助協会）	933
シ	災害時における遺体保存に必要な資機材の供給に関する協定（県葬祭業協同組合）	938
ス	新潟DMAT運営要綱	943
セ	新潟DMATの派遣に関する協定	948
ソ	新潟DMAT指定医療機関一覧	951
タ	新潟県と新潟大学医歯学総合病院との災害救助の協力に関する協定	952
チ	災害時における新潟県消防防災ヘリコプターにより撮影した災害に係る映像の 提供及び使用に関する協定	954
ツ	災害時の教護活動に関する協定書（県栄養士会）	958
(7)	生活必需品に関する協定等	
ア	災害時における災害救助用漬物の引き渡しに関する覚書（県漬物工業共同組合）	959
イ	災害時における災害救助用醤油の引き渡しに関する覚書（県醤油協同組合連合会）	960
ウ	災害時における災害救助用味噌の引き渡しに関する覚書（県味噌工業共同組合連合会）	961
エ	災害時における災害救助用パンの引き渡しに関する覚書（県パン共同組合）	962
オ	災害時における災害用牛乳等の引き渡しに関する覚書（県飲用牛乳協会・県酪連）	963
カ	災害時における応急生活物資供給等に関する協定（県生活協同組合連合会）	965



キ	災害時における生活必需物資の供給に関する協定（㈱ローソン）	971
ク	災害時における物資供給に関する協定（NPOコメリ災害対策センター）	974
ケ	災害時における物資供給に関する協定（イオン㈱）	977
コ	災害時等における物資の提供等に関する基本協定（㈱ブルボン）	980
(8)	応急仮設住宅等に関する協定（主に土木部所管協定）	
ア	新潟県と新潟県鳶土工職組合連合会との災害時における協力に関する協定	983
イ	災害時における応急仮設住宅の建設に関する協定（プレハブ建築協会）	985
ウ	災害時の応援業務に関する協定（県建設業協会）	987
エ	災害時における民間賃貸住宅の媒介に関する協定（県宅地建物取引業協会）	989
オ	災害時の応援業務に関する協定（建設コンサルタンツ協会北陸支部）	991
カ	災害時の応援業務に関する協定（新潟県測量設計業協会）	993
キ	災害時の応援業務に関する協定（新潟県地質調査業協会）	995
ク	災害時の応援業務に関する協定（プレストレスト・コンクリート建設業協会北陸支部）	997
ケ	災害時の応援業務に関する協定（日本下水道管路監理業協会中部支部新潟県部会）	999
コ	災害時の応援業務に関する協定（斜面防災対策技術協会新潟県支部）	1001
サ	災害時の応援業務に関する協定（新潟県融雪技術協会）	1003
シ	災害時の応援業務に関する協定（新潟県鋼構造協会）	1005
ス	災害時の応援業務に関する協定（新潟電設業協会）	1007
セ	災害時の応援業務に関する協定（新潟県空調衛生工事業協会）	1009
ソ	災害時の応援業務に関する協定（新潟県公園緑地建設業協会）	1011
タ	災害時の応援業務に関する協定（全国特定法面保護協会北陸地方支部）	1013
チ	災害時における民間賃貸住宅の媒介に関する協定（全日本不動産協会新潟県本部）	1015
ツ	災害時における応急対策業務に関する協定（新潟県建築組合連合会）	1017
テ	災害時の応援業務に関する協定（新潟県建設技術センター）	1019
ト	災害時における応急対策業務に関する協定（県建築士会）	1021
ナ	災害時における応急対策業務に関する協定（県建築士事務所協会）	1023
ニ	災害時における応急対策業務に関する協定（日本建築家協会関東甲信越支部新潟地域会）	1025
ヌ	災害時の応援業務に関する協定（全国宅地擁壁技術協会北陸支部）	1027
ネ	災害時の応援業務に関する協定（一般社団法人新潟県下水道管路維持改築協会）	1029
ノ	災害時の応援業務に関する協定（新潟県電気工事工業組合）	1031
ハ	災害時の応援業務に関する協定（社団法人新潟県設備設計事務所協会）	1033
ヒ	災害時の応援業務に関する協定（新潟県建築設計協同組合）	1035
フ	災害時の応援業務に関する協定（社団法人日本道路建設業協会北陸支部）	1037
ヘ	防災業務の応援に関する協定（NPO法人 いがた地域創造センター）	1039
ホ	防災業務の応援に関する協定（NPO法人 新潟県砂防ボランティア協会）	1041

# 災害予防計画

## 1 土砂災害、河川・海岸災害等の予防

### 1-(1) 市町村別地すべり危険箇所

区分 所 管	地すべり危険箇所										
	国土交通省				林野庁				農村振興局		
	市町村名	箇所数	面積 (ha)	保全対象		箇所数		計	民有林 面積(ha)	箇所数	面積 (ha)
人家				公共物	国有林	民有林	人家				
村上市	10	331.4	389	11	-	9	9	338.6	17	1831.18	4
関川村	1	24.6	22	1	-	8	8	360.9	1	12.40	13
粟島浦村	-	-	-	-	-	-	-	-	-	-	-
新発田市	1	11.4	30	-	1	1	2	37.5	-	-	-
阿賀野市	2	54.4	27	1	-	-	-	-	-	-	-
胎内市	-	-	-	-	1	3	4	122.6	-	-	-
聖籠町	-	-	-	-	-	-	-	-	-	-	-
新潟市	1	8.1	8	-	-	-	-	-	-	-	-
五泉市	4	297.0	119	1	-	4	4	201.7	-	-	-
阿賀町	36	2,618.5	892	43	1	21	22	1,041.7	10	921.68	143
三条市	8	899.0	240	5	1	6	7	631.6	1	44.00	16
加茂市	4	97.5	96	-	-	-	-	-	-	-	-
燕市	2	49.5	29	2	-	1	1	101.0	-	-	-
弥彦村	-	-	-	-	-	2	2	69.2	1	143.00	110
田上町	-	-	-	-	-	-	-	-	-	-	-
長岡市	128	10,372.6	5,803	166	-	47	47	2,246.3	95	6773.5	484
小千谷市	39	2,599.9	1,286	42	-	24	24	1,526.5	19	1,369.17	28
見附市	4	363.8	319	4	-	1	1	20.1	-	-	-
出雲崎町	10	323.1	551	11	-	4	4	180.7	-	-	-
魚沼市	24	1,726.5	1,024	28	-	27	27	1,582.1	15	1,370.30	212
南魚沼市	21	1,678.7	2,082	107	-	17	17	608.5	4	370.00	44
湯沢町	2	45.1	47	39	-	7	7	154.6	-	-	-
十日町市	102	6,696.4	2,608	88	-	70	70	9,273.2	82	6,068.66	466
津南町	7	1,515.1	307	11	-	7	7	439.1	4	465.50	41
柏崎市	52	2,981.3	1,260	47	-	24	24	1,581.4	69	6,042.46	621
刈羽村	6	178.9	120	3	-	1	1	56.0	-	-	-
上越市	217	12,840.8	5,025	162	-	137	137	14,599.0	151	12,886.55	964
妙高市	32	3,287.2	958	33	1	11	12	637.8	8	614.69	4
糸魚川市	94	5,127.2	2,621	111	-	54	54	6,952.2	57	5,129.42	335
佐渡市	53	4,632.0	2,836	63	-	43	43	1,419.6	66	6,244.62	440
合計	860	58,770.0	28,699	979	5	529	534	44,181.9	600	50,287.13	3,925

(注)

#### 1 国土交通省所管分について

- (1) 「平成10年度地すべり危険箇所調査表」(砂防課)による。
- (2) 内訳は、上記調査表記載のとおり。

#### 2 林野庁所管分について

- (1) 「山地災害危険地区一覧表」(新潟県治山課・平成21年度末現在)による。
- (2) 「地すべり等防止法」第3条の規定により指定された箇所及びその他の危険箇所である。
- (3) 内訳は、上記「山地災害危険地区一覧表」記載のとおり。
- (4) 本表の数値には、国有林分及び民有林直轄事業地(民直)の分が含まれている。

#### 3 農林水産省農村振興局所管分について

- (1) 「地すべり防止区域指定地区及び事業一覧表(農村振興局)平成21年」による。
- (2) 内訳は上記「一覧表」の「B-4指定区域一覧表」及び「B-6要指定地域一覧表」記載のとおり。

地すべり危険箇所（国土交通省所管）

整理番号	箇所名	郡市	町村	大字小字等地名	面積(ha)	保全対象	
						人家戸数	公共建物
212.01	大栗田	村上市		大栗田	7.6	13	2
212.02	山居山	村上市		南町2丁目	5.6	14	0
581.01	沼	岩船郡	関川村	沼	24.6	22	1
583.01	山田	村上市		山田	27.1	59	1
584.01	寺尾	村上市		寺尾	7.6	10	1
584.02	薦川	村上市		薦川	83.0	25	1
585.01	向	村上市		向	45.1	15	1
585.02	立島	村上市		松木平	32.7	29	0
585.03	大沢	村上市		大沢	9.2	24	1
585.04	雷	村上市		雷	97.8	32	3
585.05	大毎南	村上市		大毎	15.7	168	1
206.01	上赤谷	新発田市		上赤谷	11.4	30	0
301.01	蔵敷林	阿賀野市		保田	24.0	9	0
304.01	大日	阿賀野市		大室	30.4	18	1
322.01	中名沢	五泉市		中名沢	91.7	42	0
322.02	刈羽	五泉市		刈羽	61.3	20	0
322.03	高松	五泉市		高松	87.3	28	1
322.04	高石	五泉市		高石	56.7	29	0
381.01	本尊岩	東蒲原郡	阿賀町	清川	89.7	0	0
381.02	赤岩	東蒲原郡	阿賀町	西	25.8	28	1
381.03	京ノ瀬	東蒲原郡	阿賀町	清川	156.7	78	2
381.04	角島	東蒲原郡	阿賀町	清川	120.9	53	2
381.05	花立	東蒲原郡	阿賀町	三郷丙	74.3	10	1
381.06	八木山	東蒲原郡	阿賀町	栄山乙	35.2	21	1
381.07	赤子新水	東蒲原郡	阿賀町	栄山乙	60.5	0	0
381.08	福取	東蒲原郡	阿賀町	鳥井乙	183.0	18	1
382.01	赤崎山	東蒲原郡	阿賀町	向鹿瀬	90.9	0	0
382.02	深戸下	東蒲原郡	阿賀町	鹿瀬	104.2	7	0
382.03	深戸上	東蒲原郡	阿賀町	鹿瀬	113.1	38	1
382.04	夏渡戸	東蒲原郡	阿賀町	日出谷	114.1	7	0
383.01	広谷	東蒲原郡	阿賀町	広谷	19.3	0	0
383.02	広瀬	東蒲原郡	阿賀町	神谷	19.1	28	1
383.03	柴倉	東蒲原郡	阿賀町	大倉	91.7	7	0
383.04	袖	東蒲原郡	阿賀町	広谷	13.4	0	0
383.05	袖・漆沢	東蒲原郡	阿賀町	広谷	26.7	8	1
384.01	石間1	東蒲原郡	阿賀町	小石取	24.6	40	2
384.02	石間2	東蒲原郡	阿賀町	小石取	34.1	14	0
384.03	石戸	東蒲原郡	阿賀町	上戸谷渡	68.1	36	0
384.04	取上	東蒲原郡	阿賀町	上戸谷渡	18.3	8	1
384.05	五十島	東蒲原郡	阿賀町	五十島	181.4	116	2
384.06	岡沢	東蒲原郡	阿賀町	岩津	40.3	4	0
384.07	中ノ沢	東蒲原郡	阿賀町	中ノ沢	40.3	7	0
384.08	五十沢	東蒲原郡	阿賀町	内川	74.6	82	15
384.09	行地	東蒲原郡	阿賀町	行地	13.1	0	0
384.10	下綱木	東蒲原郡	阿賀町	綱木	5.0	20	1
384.11	川口	東蒲原郡	阿賀町	白川	160.4	58	4
384.12	古岐	東蒲原郡	阿賀町	古岐	201.2	25	0
384.13	白崎	東蒲原郡	阿賀町	白川	33.7	19	2
384.14	古館	東蒲原郡	阿賀町	古館	21.7	11	1
384.15	岡沢2	東蒲原郡	阿賀町	岡沢	102.2	36	1
384.16	上島	東蒲原郡	阿賀町	岡沢	60.4	18	1
384.17	新谷川右岸	東蒲原郡	阿賀町	新谷	69.2	36	0
384.18	新谷川左岸	東蒲原郡	阿賀町	新谷	78.3	40	1
384.19	中ノ沢2	東蒲原郡	阿賀町	中ノ沢	53.0	19	1
343.01	渡部	燕市		渡部	17.2	29	2
343.02	大河津右岸	燕市		渡部 国上	32.3	0	0
345.01	五ヶ浜	新潟市		五ヶ浜	8.1	8	0
204.01	籠場	三条市		籠場	18.2	74	0
204.02	長嶺	三条市		長嶺	46.7	19	0
209.01	乳倉子	加茂市		狭口	40.9	35	0
209.03	土倉	加茂市		上土倉	20.2	14	0
209.04	上土倉	加茂市		上土倉	15.8	14	0
209.05	大谷	加茂市		下大谷	20.6	33	0
211.01	小栗山	見附市		小栗山町	12.5	55	2
211.02	栃窪	見附市		栃窪町	246.7	11	0
211.03	樺沢田井	見附市		樺沢町	36.7	177	2
211.04	樺沢	見附市		樺沢町	67.9	76	0
362.01	曲谷	三条市		曲谷	16.7	18	2
362.02	北五百川	三条市		北五百川	82.9	20	0
362.03	南五百川	三条市		北五百川	135.0	66	0
362.04	大谷地	三条市		大谷地	24.5	5	0
362.05	吉ヶ平	三条市		吉ヶ平	511.5	0	1
363.01	矢田	三条市		矢田	63.5	38	2

整理番号	箇所名	郡市	町村	大字小字等地名	面積 (ha)	保全 対象	
						人家戸数	公共建物
202.01	宮本	長岡市		宮本東方町	25.2	35	2
202.02	大積	長岡市		大積2丁目	120.3	72	2
202.03	親沢	長岡市		親沢町	79.1	0	0
202.04	三島谷	長岡市		大積 三島谷町	243.1	46	3
202.05	千本	長岡市		大積 千本町	52.0	13	0
202.06	高島	長岡市		大積 高島町	85.6	13	1
202.07	沢田	長岡市		加津保町	86.2	178	3
202.08	熊堂	長岡市		浦瀬町	27.8	5	3
202.09	浦瀬	長岡市		浦瀬町	33.9	35	0
202.10	高津谷	長岡市		浦瀬町	41.7	35	0
202.11	成願寺	長岡市		成願寺町	47.3	0	0
202.12	新林	長岡市		成願寺町	69.7	15	1
202.13	真木	長岡市		栖吉町	127.8	0	4
202.14	割坂	長岡市		栖吉町	32.8	0	0
202.15	味噌桶	長岡市		柿町	22.6	17	0
202.16	稲荷山	長岡市		釜沢町	67.8	40	1
202.17	長清水	長岡市		渡沢町	40.8	32	0
202.18	竹之高地	長岡市		竹之高地	177.8	19	2
202.19	蓬平	長岡市		蓬平町	259.4	122	4
202.20	大沢	長岡市		濁沢町	154.8	56	1
202.22	宮本東方	長岡市		宮本東方	29.2	9	2
202.23	大積高島町	長岡市		大積高島町	42.7	9	0
202.24	栖吉町	長岡市		栖吉町	128.1	122	3
202.25	麻生田	長岡市		麻生田町	17.6	62	1
202.26	蓬平(北)	長岡市		蓬平町	212.6	12	6
202.27	濁沢(北)	長岡市		濁沢町	120.3	65	5
202.28	濁沢	長岡市		濁沢町	73.6	18	4
202.29	柿町	長岡市		柿町	89.4	51	1
202.30	親沢東	長岡市		親沢町	9.9	3	0
215.01	向山	長岡市		上檜出	45.5	23	1
215.02	入塩川	長岡市		入塩川	92.5	62	3
215.03	本所	長岡市		本所	73.0	57	1
215.04	沢口	長岡市		平	41.0	48	0
215.05	泉	長岡市		泉	22.4	14	0
215.06	小向	長岡市		栃堀	81.0	265	3
215.07	増沢	長岡市		栃堀	72.3	12	0
215.08	崩	長岡市		来伝	50.5	17	1
215.09	大沢入	長岡市		来伝	54.5	0	0
215.10	下来伝	長岡市		来伝	32.6	35	1
215.11	金屋	長岡市		来伝	127.0	58	4
215.12	来伝山中	長岡市		来伝	84.4	9	0
215.13	西部	長岡市		来伝	32.8	27	1
215.14	松尾	長岡市		来伝	145.0	0	0
215.15	幾地野	長岡市		小向	67.8	9	0
215.16	栗山沢	長岡市		栗山沢	89.5	34	3
215.17	川向	長岡市		栗山沢	111.0	0	0
215.18	本津川	長岡市		北荷頃	99.5	28	1
215.19	下山沢	長岡市		北荷頃	26.2	77	3
215.20	のげま	長岡市		北荷頃	76.4	0	0
215.21	細野	長岡市		北荷頃	75.8	0	0
215.22	門松	長岡市		北荷頃	65.5	43	1
215.23	矢津	長岡市		北荷頃	79.5	128	2
215.24	一之具	長岡市		一之具	59.0	9	0
215.25	陣ヶ峯	長岡市		北荷頃	58.3	0	0
215.26	千ヶ脇	長岡市		田之口	31.0	10	0
215.27	木山沢	長岡市		東中野俣	139.8	60	3
215.28	繁窪	長岡市		東中野俣	60.0	10	1
215.29	西中野俣	長岡市		西中野俣	433.8	120	4
215.30	新山	長岡市		西中野俣	303.5	65	2
215.31	中村	長岡市		中	62.2	42	3
215.32	大崩	長岡市		森上	90.0	42	3
215.33	湯ノ沢	長岡市		森上	73.5	41	3
215.34	村中	長岡市		半蔵金	44.5	54	1
215.35	笹山	長岡市		半蔵金	112.3	35	2
215.36	入道沢	長岡市		半蔵金	60.4	35	0
215.37	月夜目沢	長岡市		半蔵金	117.2	7	0
215.38	くるみ平	長岡市		半蔵金	86.2	0	0
215.40	大野	長岡市		大野	41.0	145	2
215.41	繁窪(北)	長岡市		繁窪	86.5	61	2
215.42	比礼	長岡市		比礼	42.9	52	2
215.43	山田町	長岡市		山田町	21.6	5	0
215.44	田之口	長岡市		田之口	117.2	46	1
401.01	飯塚	長岡市		飯塚	121.1	139	1
401.02	阿蔵平	長岡市		東谷	130.4	20	2
401.04	岩田神谷	長岡市		飯塚	67.7	11	3
401.05	北河内	長岡市		岩田	51.0	0	0

整理番号	箇所名	郡市	町村	大字小字等地名	面積 (ha)	保全 対象	
						人家戸数	公共建物
401.06	細河内	長岡市		岩田	91.4	0	0
401.07	墓間	長岡市		西谷	53.6	1	1
401.08	岩穴	長岡市		西谷	70.3	0	0
401.09	木和田久保	長岡市		西谷	57.1	0	0
401.10	日影	長岡市		塚野山	63.9	0	0
401.11	石奈田	長岡市		東谷	27.7	18	1
401.12	山宿	長岡市		東谷	63.0	32	0
401.13	上山宿	長岡市		東谷	38.0	24	0
401.14	鳶の坪	長岡市		千谷沢	38.5	27	1
401.15	三十郎清水	長岡市		千谷沢	77.0	0	1
401.16	菅沼	長岡市		千谷沢	203.9	14	1
421.01	大野川	長岡市		種芋原	134.5	0	0
421.02	城山	長岡市		種芋原	168.1	84	0
421.03	種芋原	長岡市		種芋原	200.0	46	1
421.04	細声	長岡市		虫亀	44.5	0	0
421.05	虫亀	長岡市		虫亀	66.6	145	1
421.06	油夫川	長岡市		竹沢	88.8	90	1
421.08	朝日川	長岡市		竹沢	366.1	129	0
421.10	池谷	長岡市		南平	59.9	43	1
421.11	柳田	長岡市		南平	90.2	20	1
421.12	大久保	長岡市		大久保	180.5	28	1
421.13	下ノ沢	長岡市		東竹沢	69.7	35	1
421.14	松倉	長岡市		東竹沢	104.2	20	0
421.15	小松倉	長岡市		東竹沢	91.7	26	1
421.16	屋内金	長岡市		種芋原	111.7	6	0
421.17	二丁野	長岡市		竹沢	93.4	10	0
402.02	塩ノ入	長岡市		上条	19.9	38	2
402.03	中永	長岡市		中永	14.0	15	1
402.04	藤宮	長岡市		宮沢	24.1	25	0
402.05	逆谷	長岡市		逆谷	70.7	43	2
402.06	七日市	長岡市		七日市	26.1	130	1
402.07	宮沢	長岡市		藤川	21.5	0	2
404.01	落水	長岡市		落水	83.7	77	0
404.02	阿弥陀瀬	長岡市		小島谷	54.5	38	1
404.03	中沢	長岡市		中沢	42.8	69	2
405.01	神条	三島郡	出雲崎町	神条	34.2	37	1
405.02	馬草	三島郡	出雲崎町	馬草	8.7	15	1
405.03	下小竹	三島郡	出雲崎町	米田	59.1	23	1
405.04	出雲崎	三島郡	出雲崎町	尼瀬	47.0	382	6
405.05	勝見	三島郡	出雲崎町	勝見	22.8	17	1
405.06	吉川	三島郡	出雲崎町	吉川	25.0	12	0
405.07	市野坪	三島郡	出雲崎町	市野坪	24.7	15	0
405.08	中条	三島郡	出雲崎町	乙茂	18.6	14	0
405.09	田中	三島郡	出雲崎町	田中	71.0	29	1
405.10	上野山	三島郡	出雲崎町	上野山	12.0	7	0
406.01	白岩	長岡市		白岩	88.0	692	12
406.02	山田	長岡市		山田	21.8	44	3
406.03	郷本	長岡市		郷本	47.7	80	9
208.01	寺沢	小千谷市		小栗山	223.1	167	9
208.02	高地	小千谷市		南荷頃	21.3	34	1
208.03	南荷頃	小千谷市		南荷頃	145.0	55	2
208.04	荒谷	小千谷市		南荷頃	152.5	61	2
208.05	野辺沢	小千谷市		南荷頃	41.9	0	0
208.06	河内沢	小千谷市		ヒ生	32.5	0	0
208.07	谷内	小千谷市		谷内	29.4	40	1
208.08	大日沢	小千谷市		池ヶ原	71.3	0	0
208.09	大日沢上	小千谷市		池ヶ原	20.0	1	0
208.10	山本山	小千谷市		池ヶ原	17.5	0	0
208.11	悪沢	小千谷市		池ヶ原	60.6	49	2
208.12	古田	小千谷市		池ヶ原	20.6	12	1
208.13	二俣	小千谷市		吉谷	75.6	52	0
208.14	市之沢	小千谷市		真人町	138.8	29	0
208.15	中山	小千谷市		真人町	41.3	12	0
208.16	源藤山	小千谷市		真人町	50.0	17	0
208.17	栗山	小千谷市		真人町	41.3	15	1
208.18	真皿	小千谷市		川井	61.9	0	0
208.19	戸屋	小千谷市		川井	116.3	19	1
208.20	第一区	小千谷市		岩沢	17.5	5	0
208.21	上戸屋	小千谷市		川井	51.3	0	0
208.22	外ノ沢	小千谷市		岩沢	48.1	6	1
208.23	山田沢	小千谷市		岩沢	57.5	7	0
208.24	岩山	小千谷市		岩沢	26.3	9	0
208.25	十二平	小千谷市		南荷頃	58.8	16	1
208.26	ひ生	小千谷市		ひ生	12.5	58	1
208.27	岩沢	小千谷市		岩沢	215.6	54	3
208.28	田代	小千谷市		田代	29.4	4	0

整理番号	箇所名	郡市	町村	大字小字等地名	面積 (ha)	保全 対象	
						人家戸数	公共建物
208.29	北山	小千谷市		北山	31.3	17	1
208.30	浦柄	小千谷市		浦柄	115.0	86	1
208.31	岩間木	小千谷市		南荷頃	70.6	45	4
208.32	四ツ子	小千谷市		吉谷	44.4	22	0
208.33	池ヶ原	小千谷市		池ヶ原	42.5	42	1
208.34	雪峠	小千谷市		池ヶ原	15.0	14	0
208.35	茶合	小千谷市		吉谷	45.0	99	1
208.36	辻入	小千谷市		吉谷	60.6	84	1
208.37	十八沢	小千谷市		川井	61.3	0	0
208.38	冬井	小千谷市		川井	94.4	29	1
208.40	朝日	小千谷市		小栗山	141.9	126	6
441.01	丸山	長岡市		中山	34.4	0	0
441.02	川口	長岡市		中山	71.9	416	4
441.03	新道	長岡市		相川	22.5	0	0
441.04	前原	長岡市		田麦山	48.1	15	1
441.05	山ノ相川	長岡市		田麦山	37.5	0	0
442.01	舟山	魚沼市		吉水	31.3	25	1
442.02	吉水	魚沼市		吉水	25.0	35	1
443.01	青島	魚沼市		青島	54.4	100	3
443.02	虫野	魚沼市		虫野	12.5	6	0
443.03	深沢	魚沼市		青島	58.1	222	2
444.01	藁和田	魚沼市		藁和田	13.1	11	0
444.02	中ノ又	魚沼市		折立又新田	20.0	0	0
444.03	湯之沢	魚沼市		上折立	16.3	5	0
445.01	越又	魚沼市		越又	60.6	24	1
445.02	兔畑	魚沼市		小平尾	40.0	0	0
445.03	押沢	魚沼市		越又	35.6	17	1
445.04	泉沢新田	魚沼市		泉沢	16.3	17	1
445.05	水沢新田	魚沼市		水沢新田	193.7	62	2
446.01	貫木	魚沼市		高倉	135.6	28	2
446.02	下之沢	魚沼市		高倉	47.5	0	0
446.03	西名	魚沼市		西名	59.4	42	0
446.04	長鳥	魚沼市		長鳥	41.3	32	0
446.05	赤坂	魚沼市		高倉	30.0	44	3
446.06	灰庭	魚沼市		高倉	123.1	68	2
447.01	横根	魚沼市		横根	240.6	87	2
447.02	芋鞘新田	魚沼市		芋鞘新田	120.6	53	1
447.03	穴沢	魚沼市		原	33.3	78	4
447.04	大原	魚沼市		大原	251.3	3	0
447.05	大白川	魚沼市		大白川	66.9	65	2
210.01	塩野	十日町市		東下組	50.5	14	1
210.02	二子	十日町市		東下組	127.0	27	1
210.03	仙之山	十日町市		東下組	47.8	21	1
210.04	学校裏	十日町市		中条	55.0	2	1
210.05	仁平	十日町市		新座	39.8	0	0
210.06	北沢	十日町市		中条	41.0	29	1
210.07	工町	十日町市		中条	34.0	71	1
210.08	猿倉	十日町市		猿倉	45.0	12	2
210.09	池之尻	十日町市		大池	68.2	5	0
210.10	落ノ水	十日町市		八箇	69.6	20	3
210.11	控木	十日町市		八箇	49.5	16	0
210.12	稲子平	十日町市		八箇	56.0	0	0
210.13	二ツ屋	十日町市		二ツ屋	82.0	28	1
210.14	崩沢	十日町市		二ツ屋	80.4	8	0
210.15	船坂2	十日町市		船坂	56.8	0	0
210.16	塩ノ又	十日町市		辰ヶ平	399.0	11	0
210.17	野中	十日町市		新宮	66.0	16	3
210.18	当間	十日町市		伊達	114.0	10	2
210.19	樽沢	十日町市		樽沢	121.6	40	1
210.20	北鏡坂	十日町市		北鏡坂	40.1	13	0
210.21	北千枚田	十日町市		南鏡坂	56.3	0	0
210.22	池谷	十日町市		中条	51.0	0	0
210.23	新水	十日町市		中条	68.0	49	3
210.24	地獄沢	十日町市		中条	53.0	0	0
210.25	船坂	十日町市		船坂	105.0	25	1
210.26	名ヶ山	十日町市		真田	122.7	54	2
210.27	鉢	十日町市		鉢	74.7	75	4
210.28	荒屋	十日町市		馬場	17.0	8	1
210.29	中条	十日町市		中条	52.9	122	2
481.01	根深	十日町市		野口	26.1	18	1
481.02	友重	十日町市		友重	40.5	31	1
481.03	中仙田	十日町市		中仙田	10.3	38	1
481.04	越ヶ沢	十日町市		越ヶ沢	45.9	0	0
481.05	室島	十日町市		室島	14.5	30	1
481.06	霧谷	十日町市		霧谷	65.0	0	0
481.07	坪山	十日町市		坪山	26.8	25	0

整理番号	箇所名	郡市	町村	大字小字等地名	面積 (ha)	保全 対象	
						人家戸数	公共建物
481.08	野口	十日町市		野口	14.0	84	3
481.09	小脇	十日町市		小脇	15.2	0	1
482.01	樽田	中魚沼郡	津南町	外丸	87.5	4	0
482.02	外丸	中魚沼郡	津南町	外丸	31.6	0	0
482.03	上野	中魚沼郡	津南町	上野	326.2	76	3
482.04	山伏山	中魚沼郡	津南町	寺石	147.6	0	2
482.06	見玉	中魚沼郡	津南町	見玉	449.8	81	2
482.07	結束	中魚沼郡	津南町	結束	154.8	33	2
482.08	氷山	中魚沼郡	津南町	外丸	317.6	113	2
483.01	田沢本村	十日町市		田沢	56.8	10	0
483.02	田沢	十日町市		田沢	93.3	19	1
483.03	小出	十日町市		倉俣	38.8	42	0
483.04	下山	十日町市		倉俣	40.5	21	1
483.05	新屋敷	十日町市		貝野	13.9	28	0
483.06	朴木沢新田	十日町市		田沢	93.9	25	0
461.01	湯ノ沢	南魚沼郡	湯沢町	湯沢	10.6	47	39
461.02	小坂	南魚沼郡	湯沢町	土樽	34.5	0	0
462.01	吉里	南魚沼市		吉里	62.9	204	4
462.02	滝谷沢	南魚沼市		天野沢	586.4	157	5
462.03	大沢	南魚沼市		大沢	26.0	76	2
462.04	仁田口伏	南魚沼市		宮野下	20.6	0	0
462.05	仁田口	南魚沼市		宮野下	20.8	24	0
462.06	石打	南魚沼市		石打	149.7	60	56
463.01	河原沢	南魚沼市		五日町	57.2	216	8
463.02	四十日中	南魚沼市		四十日	12.5	140	4
463.03	西	南魚沼市		四十日	32.1	140	4
463.04	野田	南魚沼市		野田	96.0	172	2
463.05	欠ノ上	南魚沼市		欠ノ上	43.3	142	1
463.06	小栗山	南魚沼市		小栗山	13.8	56	0
463.07	土沢	南魚沼市		土沢	80.1	141	1
463.08	君帰	南魚沼市		君帰	22.3	81	1
463.09	寺尾	南魚沼市		寺尾	59.2	78	1
464.01	辻又無沢	南魚沼市		市野江丙	46.6	0	0
464.02	辻又	南魚沼市		市野江丙	23.5	0	0
464.03	後山	南魚沼市		市野江乙	224.4	52	2
464.04	市野江	南魚沼市		市野江甲	17.3	76	11
464.05	一村尾	南魚沼市		一村尾	40.4	185	4
464.06	茗荷沢	南魚沼市		茗荷沢	43.6	82	1
205.01	花田	柏崎市		花田	2.6	24	1
205.02	角間	柏崎市		東長鳥	23.5	0	0
205.03	大角間	柏崎市		東長鳥	50.0	31	1
205.05	南	柏崎市		西長鳥	61.9	0	0
205.06	杉平	柏崎市		東長鳥	64.3	55	3
205.07	五分一	柏崎市		西長鳥	35.5	0	0
205.08	山澗	柏崎市		山澗	48.6	7	0
205.09	西之入1	柏崎市		山澗	57.6	73	1
205.10	大山	柏崎市		小島	29.1	2	0
205.11	大広田	柏崎市		大広田	43.5	122	6
205.12	広田	柏崎市		大広田	53.1	115	6
205.13	影沢	柏崎市		東条	20.1	57	4
205.14	笹川	柏崎市		東条	18.2	61	1
205.15	小島	柏崎市		小島	21.3	7	0
205.16	北条	柏崎市		北条	13.6	26	1
205.17	本条	柏崎市		本条	32.4	22	1
205.18	金倉	柏崎市		東条	28.6	0	0
205.19	赤尾	柏崎市		本条	28.3	23	1
205.20	フタエ	柏崎市		笠島	14.1	17	2
205.21	鉢崎	柏崎市		米山	66.0	8	0
205.22	平岩	柏崎市		中浜	32.7	11	0
205.23	南下	柏崎市		南下	14.5	53	1
205.24	古町	柏崎市		上条	23.9	43	2
205.26	西之入2	柏崎市		石曾根	162.6	50	0
205.27	田島	柏崎市		山室	65.4	0	0
205.28	小村	柏崎市		田屋	133.0	23	0
205.29	清水谷	柏崎市		清水谷	199.0	20	1
205.30	阿相島	柏崎市		折居	22.5	0	0
205.31	餅糺	柏崎市		餅糺	17.7	3	0
205.32	上輪	柏崎市		上輪	54.1	0	0
205.33	小平	柏崎市		藤野	49.9	0	0
205.34	山澗(2)	柏崎市		山澗	17.5	52	1
205.35	佐水	柏崎市		佐水	36.6	13	0
205.36	山澗(3)	柏崎市		山澗	13.6	17	1
205.37	五十土	柏崎市		五十土	22.5	9	1
205.38	久木太	柏崎市		善根	97.4	53	0
501.01	山中	柏崎市		山中	303.6	69	1
501.02	栃ヶ原	柏崎市		栃ヶ原	429.3	54	1

整理番号	箇所名	郡市	町村	大字小字等地名	面積 (ha)	保全 対象	
						人家戸数	公共建物
501.03	松沢	柏崎市		石黒	10.2	2	0
501.04	堀切沢	柏崎市		石黒	49.5	23	1
501.05	石黒	柏崎市		石黒	98.4	0	0
501.06	峯坂	柏崎市		石黒	26.7	16	1
501.07	落合	柏崎市		石黒	147.3	8	1
501.08	居谷	柏崎市		石黒	107.0	7	1
501.09	入道久保	柏崎市		門出	22.6	0	0
501.10	角田	柏崎市		門出	16.1	0	0
501.11	風張	柏崎市		石黒	7.5	0	0
501.12	高野	柏崎市		高尾	16.9	15	1
501.13	高野南	柏崎市		高尾	28.0	22	1
502.01	武石	長岡市		武石	34.1	124	1
502.02	土橋	長岡市		七日町	24.0	24	0
502.03	太郎丸	長岡市		太郎丸	30.8	3	0
502.04	田沢	長岡市		森光	34.8	0	0
502.06	相野原	長岡市		相野原	26.0	26	0
502.07	千谷沢	長岡市		千谷沢	17.0	0	1
502.08	八王子	長岡市		八王子	105.0	42	1
502.09	武石(上)	長岡市		武石	93.5	65	1
502.10	千谷沢染谷	長岡市		千谷沢	48.0	0	0
504.01	本村	刈羽郡	刈羽村	油田	57.9	13	0
504.02	黒川	刈羽郡	刈羽村	黒川	52.8	10	1
504.03	下田代	刈羽郡	刈羽村	油田	22.4	30	1
504.04	赤田北方	刈羽郡	刈羽村	赤田北方	26.6	18	0
504.05	滝谷	刈羽郡	刈羽村	滝谷	11.5	49	1
504.06	油田	刈羽郡	刈羽村	油田	7.7	0	0
505.01	砂田	柏崎市		別山	31.3	0	0
505.02	坂田	柏崎市		坂田	3.3	11	3
505.03	京井谷	柏崎市		上山田	8.4	36	1
521.01	武能	上越市	安塚区	坊金	71.1	47	2
521.02	吉谷	上越市	安塚区	坊金	57.2	27	0
521.03	諏訪の越	上越市	安塚区	細野	20.9	15	0
521.04	向秀平	上越市	安塚区	細野	132.0	8	0
521.05	下壇	上越市	安塚区	行野	60.5	53	0
521.06	池田	上越市	安塚区	朴ノ木	19.5	19	0
521.07	柳原	上越市	安塚区	下船倉	130.7	37	0
521.08	岩戸	上越市	安塚区	高沢	28.0	14	0
521.09	岩塚	上越市	安塚区	高沢	6.0	14	0
521.10	二本木	上越市	安塚区	二本木	65.0	43	3
521.11	野中	上越市	安塚区	真萩平	214.5	108	1
521.12	伏野	上越市	安塚区	伏野	15.8	0	0
521.13	木入場	上越市	安塚区	上船倉	172.9	30	0
521.14	鎌沢	上越市	安塚区	坊金	67.5	3	0
521.15	向山	上越市	安塚区	坊金	67.5	41	1
521.16	原山	上越市	安塚区	坊金	16.0	4	0
521.17	大久保	上越市	安塚区	安塚	24.0	48	1
521.18	大原	上越市	安塚区	大原	47.5	28	0
521.19	平畑	上越市	安塚区	行野	41.5	19	0
521.20	宮田	上越市	安塚区	切越	69.5	47	0
521.21	沼木	上越市	安塚区	菅沼	112.4	9	1
521.22	樽田	上越市	安塚区	樽田	27.9	15	1
521.23	円平坊	上越市	安塚区	円平坊	47.7	20	0
521.24	石塚	上越市	安塚区	石塚	22.9	28	0
521.25	長倉	上越市	安塚区	円平坊	116.0	29	3
521.26	大下	上越市	安塚区	須川	412.6	41	0
521.27	拾石	上越市	安塚区	真萩平	36.6	0	0
521.28	上河原	上越市	安塚区	真萩平	51.5	13	0
521.29	柳平	上越市	安塚区	須川	60.9	13	0
521.30	小黒西山	上越市	安塚区	小黒	78.0	47	0
522.01	家の下	上越市	浦川原区	上柿野	35.0	22	1
522.02	荒城	上越市	浦川原区	大栃山	46.9	17	0
522.03	沢口	上越市	浦川原区	虫川	37.8	31	0
522.05	石淵	上越市	浦川原区	下猪子田	35.5	0	0
522.06	東山	上越市	浦川原区	小谷島	43.4	1	0
522.07	峯	上越市	浦川原区	上岡	7.6	1	0
522.08	猿俣	上越市	浦川原区	上岡	30.0	3	0
522.09	上岡	上越市	浦川原区	上岡	5.9	9	0
522.10	小菅	上越市	浦川原区	上岡	26.3	2	0
522.12	稲場	上越市	浦川原区	下柿野	3.8	7	0
522.13	北山	上越市	浦川原区	小谷島	74.1	33	1
522.14	上猪子田	上越市	浦川原区	上猪子田	44.1	18	1
522.15	若土山	上越市	浦川原区	上猪子田	35.5	1	0
522.16	小麦平	上越市	浦川原区	上猪子田	16.7	14	0
522.17	宮ノ外	上越市	浦川原区	有島	4.8	15	0
522.18	菱田	上越市	浦川原区	菱田	71.5	11	0
522.19	仲窪	上越市	浦川原区	追出	11.1	4	0



整理番号	箇所名	郡市	町村	大字小字等地名	面積 (ha)	保全 対象	
						人家戸数	公共建物
522.20	下追出	上越市	浦川原区	追出	22.4	24	2
522.21	下横住	上越市	浦川原区	横住	79.2	26	2
522.22	円行寺	上越市	浦川原区	法定寺	35.7	33	3
522.23	荒牧	上越市	浦川原区	法定寺	40.2	22	0
522.24	道地沢	上越市	浦川原区	横住	13.0	39	3
522.25	十二林	上越市	浦川原区	横住	26.4	26	0
522.26	大門	上越市	浦川原区	横住	48.3	30	0
522.27	ササイノ	上越市	浦川原区	谷	60.8	11	0
522.28	細入	上越市	浦川原区	谷	61.7	54	1
522.29	瀧の入	上越市	浦川原区	谷	6.5	34	1
522.30	大峯	上越市	浦川原区	谷	61.5	0	0
522.31	上の山	上越市	浦川原区	谷	20.5	0	0
522.32	猿姫	上越市	浦川原区	下猪子田	8.3	25	1
522.33	湯沢	上越市	浦川原区	虫川	18.0	0	0
522.34	小蒲生田	上越市	浦川原区	中猪子田	88.3	100	4
522.35	坪野	上越市	浦川原区	坪野	26.3	12	1
523.01	桐山	十日町市		桐山	45.0	11	0
523.02	芋島	十日町市		芋島	35.0	31	1
523.03	菅刈万代	十日町市		菅刈	35.0	0	0
523.04	筋平	十日町市		筋平	52.5	30	1
523.05	田野倉	十日町市		田野倉	100.2	37	1
523.06	名平	十日町市		名平	23.4	6	1
523.07	儀明	十日町市		儀明	41.2	0	0
523.08	儀明上	十日町市		儀明	97.5	69	2
523.09	木和田原	十日町市		木和田原	153.5	33	1
523.10	濁	十日町市		濁	42.0	4	0
523.11	蒲生杉子田	十日町市		蒲生	7.0	0	0
523.12	千年	十日町市		千年	34.5	52	1
523.13	清水	十日町市		清水	8.9	0	0
523.14	越菅	十日町市		越菅	68.8	0	0
523.15	蓬平	十日町市		蓬平	46.8	65	1
523.16	障子峯	十日町市		芋島	18.8	0	0
523.17	中子	十日町市		中子	46.3	31	1
523.18	孟地	十日町市		孟地	48.1	23	2
523.19	万代	十日町市		菅刈	90.6	61	2
523.21	筋平下	十日町市		筋平	38.1	0	0
523.22	筋平上	十日町市		筋平	47.5	0	0
523.23	諏訪峠	十日町市		諏訪峠	13.8	0	0
523.24	寺田	十日町市		寺田	32.5	0	0
523.25	下田野倉	十日町市		田野倉	33.8	0	0
523.26	上田野倉	十日町市		田野倉	76.9	2	0
523.28	儀明西	十日町市		儀明	23.1	0	0
523.29	峠	十日町市		峠	115.0	36	2
523.31	竹所	十日町市		竹所	15.0	7	0
523.32	茶屋	十日町市		室野	36.0	0	0
523.33	安入堂	十日町市		室野	6.8	21	0
523.34	下山	十日町市		下山	80.0	0	0
523.36	花立	十日町市		千年	55.6	6	0
523.37	兎沢	十日町市		千年	131.8	0	0
523.38	儀明東	十日町市		儀明	26.9	0	0
523.39	松代	十日町市		松代	9.4	108	2
523.40	蒲生第二	十日町市		小池	101.9	98	2
524.01	大荒戸	十日町市		大荒戸	80.6	27	1
524.02	上大荒戸	十日町市		大荒戸	48.8	2	0
524.03	大荒戸西	十日町市		小谷	51.0	4	0
524.04	小谷	十日町市		小谷	149.5	36	1
524.05	水梨	十日町市		水梨	51.3	42	1
524.06	大荒戸(北)	十日町市		水梨	54.4	0	0
524.07	松口	十日町市		松口	68.8	7	0
524.08	松之山	十日町市		松之山 三桶 桶詰	787.1	329	6
524.09	樋田	十日町市		豊田	63.8	78	3
524.11	大畑	十日町市		坪野	152.5	41	3
524.12	五十子平	十日町市		五十子平	50.5	5	0
524.13	下鰻池	十日町市		下鰻池	21.5	55	1
524.14	東川	十日町市		東川	48.1	28	0
524.15	藤倉	十日町市		藤倉	52.5	37	1
524.16	藤原	十日町市		浦田	45.6	19	1
524.17	修業者	十日町市		修業者	80.0	0	0
524.18	新田	十日町市		浦田	44.4	40	2
524.19	中子	十日町市		浦田	20.0	12	1
524.20	月池	十日町市		浦田	37.5	7	1
524.21	中立山	十日町市		浦田	42.9	41	3
524.22	中立山上	十日町市		浦田	42.0	2	1
524.23	田麦立	十日町市		田麦立	25.0	18	1
525.01	板山	上越市	大島区	板山	71.3	39	0
525.02	田麦	上越市	大島区	田麦	47.9	86	0

整理番号	箇所名	郡市	町村	大字小字等地名	面積 (ha)	保全 対象	
						人家戸数	公共建物
525.03	大山	上越市	大島区	田麦	120.0	0	1
525.04	大久保	上越市	大島区	岡	33.5	17	0
525.05	平越	上越市	大島区	岡	10.0	22	1
525.06	下岡	上越市	大島区	岡	18.2	0	0
525.07	深沢	上越市	大島区	下達	19.2	29	0
525.08	水上沢	上越市	大島区	下達	19.2	16	2
525.09	上達家の下	上越市	大島区	上達	41.0	35	2
525.10	後呂川	上越市	大島区	上達	20.9	0	0
525.11	岩倉上	上越市	大島区	上達	89.5	0	0
525.12	桐ノ木坪	上越市	大島区	大島	76.5	2	0
525.13	山刀切	上越市	大島区	大平	25.5	0	0
525.14	中野	上越市	大島区	中野	78.9	17	0
525.15	鼻毛	上越市	大島区	牛ヶ鼻	45.2	0	0
525.16	熊田	上越市	大島区	仁上	53.9	40	2
526.01	坪山	上越市	牧区	坪山	56.7	16	1
526.02	平山	上越市	牧区	平山	39.4	6	0
526.03	平方	上越市	牧区	平方	11.0	6	0
526.04	沖見	上越市	牧区	神谷	177.5	33	0
526.05	中島	上越市	牧区	大月	74.5	24	1
526.06	池舟	上越市	牧区	池舟	72.5	10	0
526.07	川井沢	上越市	牧区	川井沢	90.2	26	0
526.08	漆原	上越市	牧区	切光	48.4	16	1
526.09	野田	上越市	牧区	切光	26.5	9	0
526.10	久江の峰	上越市	牧区	切光	67.0	10	0
526.11	柳島	上越市	牧区	柳島	99.0	98	5
526.12	折居平	上越市	牧区	国川	19.4	8	0
526.13	雨露	上越市	牧区	小川	42.7	33	0
526.14	高尾	上越市	牧区	高尾	18.5	0	0
526.15	岩神	上越市	牧区	岩神	21.1	12	0
526.16	外崩	上越市	牧区	岩神	30.0	1	0
526.17	宮の上	上越市	牧区	高尾	89.4	45	0
526.18	馬世沢	上越市	牧区	高尾	29.1	0	0
526.20	よしお	上越市	牧区	下昆子	51.0	6	0
526.21	小袖樺本	上越市	牧区	上昆子	23.5	3	0
526.22	狐倉	上越市	牧区	下湯谷	40.0	7	0
526.23	のけ	上越市	牧区	倉下	6.4	2	0
526.24	一反田	上越市	牧区	倉下	12.5	0	0
526.25	中尾	上越市	牧区	府殿	20.3	1	0
526.26	二才倉	上越市	牧区	棚広	25.8	0	0
526.27	分銅沢	上越市	牧区	棚広	20.0	2	0
526.28	宮の栗	上越市	牧区	宇津俣	21.4	46	0
526.29	八方口	上越市	牧区	宇津俣	52.7	11	0
526.31	平等	上越市	牧区	平等	39.1	1	0
526.32	小平	上越市	牧区	小平	29.8	19	0
526.34	切光	上越市	牧区	切光	63.8	12	0
526.36	山口	上越市	牧区	山口	62.4	92	1
526.37	宮口	上越市	牧区	宮口	45.8	87	1
222.01	南方	上越市		南方	40.9	14	0
222.02	中門前	上越市		中門前	26.0	1	0
222.03	宇津尾	上越市		宇津尾	63.1	19	1
222.04	儀明南	上越市		儀明	25.7	7	1
222.05	松ノ木	上越市		儀明	71.2	0	0
222.06	灰塚	上越市		灰塚	81.5	8	0
222.07	居多	上越市		居多	16.5	57	1
222.08	国分寺	上越市		居多	58.0	17	0
222.09	鍋ヶ浦	上越市		鍋ヶ浦	41.2	24	1
222.10	花立	上越市		花立	10.2	11	0
222.11	高住	上越市		高住	70.3	44	1
222.12	下綱子	上越市		下綱子	9.9	19	3
222.13	西横山	上越市		西横山	44.4	14	1
222.14	濁谷	上越市		西横山	79.8	32	1
222.15	西吉尾	上越市		西吉尾	26.6	13	1
222.16	扇田	上越市		西吉尾	53.1	49	3
222.17	大淵	上越市		大淵	17.3	29	2
222.18	増沢	上越市		増沢	22.9	4	1
222.19	土口	上越市		土口	54.9	45	1
222.20	横畑	上越市		横畑	12.5	10	1
222.21	八斗	上越市		横畑	30.0	0	0
222.22	上綱子	上越市		上綱子	164.6	12	1
222.23	中桑取	上越市		中桑取	61.7	40	1
222.24	小池	上越市		小池	42.5	32	2
222.25	大豆	上越市		大豆	18.0	16	1
222.26	下正善寺	上越市		下正善寺	111.6	68	4
222.27	塩荷谷	上越市		塩荷谷	65.5	3	0
222.28	長浜	上越市		長浜	139.0	107	2
222.29	西山寺	上越市		西山寺	45.7	26	2

整理番号	箇所名	郡市	町村	大字小字等地名	面積 (ha)	保全 対象	
						人家戸数	公共建物
222.30	上正善寺	上越市		上正善寺	106.8	54	1
222.31	虫生岩戸	上越市		虫生岩戸	58.9	29	1
222.32	春日山	上越市		大豆	10.9	0	0
222.33	有間川	上越市		有間川	9.1	21	0
222.34	西横山 (北)	上越市		西横山	12.3	7	1
222.35	長浜 (東)	上越市		長浜	28.1	15	0
217.01	小局	妙高市		小局 東菅沼	74.5	37	2
217.02	馬場	妙高市		上馬場	208.9	81	2
217.03	大濁	妙高市		大濁	69.9	65	2
217.04	滝之脇	妙高市		上小沢	75.8	1	0
217.05	上小沢	妙高市		上小沢	96.7	94	1
217.06	羽山	妙高市		上小沢	118.8	16	1
217.07	大平	妙高市		上小沢	58.3	14	0
217.08	寸分道	妙高市		下平丸	68.6	5	2
217.09	平丸	妙高市		下平丸	136.2	120	4
217.10	よしお沢	妙高市		長沢	116.5	134	3
217.11	吉木	妙高市		吉木	19.6	1	0
217.12	光明寺新田	妙高市		光明寺新田	7.5	0	0
217.13	小濁	妙高市		小濁	98.6	15	1
217.14	芦ノ沢	妙高市		東菅沼	23.4	9	0
217.15	中栗	妙高市		長沢	140.5	18	0
217.16	マセ	妙高市		大濁	39.3	0	0
217.17	尼兼	妙高市		上小沢	100.6	0	0
217.18	上濁川	妙高市		上濁川	46.7	23	1
217.19	長沢原	妙高市		長沢原	25.6	48	1
217.20	霧谷川	妙高市		下平丸	23.7	0	0
217.21	カヤバ	妙高市		小局	192.7	0	0
217.22	下平丸	妙高市		下平丸	10.7	0	0
217.23	花立	妙高市		下平丸	221.0	56	4
217.24	日ノ沢	妙高市		小局	123.8	0	0
217.25	倉下	妙高市		長沢	31.3	33	1
217.26	鳥屋	妙高市		長沢	84.0	65	3
217.27	猪野山	妙高市		猪野山	57.3	6	0
217.28	細野沢	妙高市		下平丸	37.6	14	0
217.29	下濁川	妙高市		下濁川	52.3	0	0
217.30	青田	妙高市		青田	56.5	31	1
541.01	岩平	上越市	柿崎区	竹鼻	17.3	2	0
541.02	下中山	上越市	柿崎区	下中山	23.4	9	0
541.03	中山	上越市	柿崎区	下中山	29.6	11	1
541.04	小萱2	上越市	柿崎区	小萱	44.5	14	1
541.05	栢窪	上越市	柿崎区	栢窪	74.9	1	0
541.06	高寺	上越市	柿崎区	高寺	21.6	48	2
541.07	小谷	上越市	柿崎区	水野	33.6	26	1
541.08	米山寺	上越市	柿崎区	米山寺	26.0	0	0
541.09	芋ノ島	上越市	柿崎区	芋島	63.2	45	0
541.11	上中山	上越市	柿崎区	上中山	26.8	0	0
541.12	沢西	上越市	柿崎区	北黒岩	67.3	44	2
541.13	南黒岩	上越市	柿崎区	南黒岩	42.9	34	2
541.14	吉露川	上越市	柿崎区	南黒岩	105.0	15	0
541.15	岩ノ向	上越市	柿崎区	北黒岩	48.8	3	0
541.16	旭平	上越市	柿崎区	旭平	33.0	13	0
541.17	小萱	上越市	柿崎区	小萱	48.1	0	0
544.01	東横山	上越市	吉川区	伯母ヶ沢	45.5	14	1
544.02	四俵苅	上越市	吉川区	沢	46.2	0	0
544.03	坪野	上越市	吉川区	坪野	69.0	19	0
544.04	大下	上越市	吉川区	山直海	68.9	33	2
544.05	半入沢	上越市	吉川区	半入沢	50.5	4	0
544.06	高沢入	上越市	吉川区	高沢入	61.2	14	0
544.07	尾神	上越市	吉川区	尾神	58.6	30	1
544.08	名木山	上越市	吉川区	名木山	55.0	2	0
544.10	西向	上越市	吉川区	川谷	19.4	11	1
544.11	東川入	上越市	吉川区	川谷	167.6	0	0
544.12	姥所	上越市	吉川区	町田	185.5	65	3
544.13	平等寺	上越市	吉川区	平等寺	22.8	22	1
544.14	上川谷	上越市	吉川区	上川谷	87.7	28	2
544.15	下深沢	上越市	吉川区	下深沢	42.3	24	1
547.01	土路	妙高市		土路	330.9	22	0
547.02	樽本	妙高市		樽本	549.4	50	4
548.01	達野	上越市	板倉区	達野	242.3	48	2
548.02	栗沢	上越市	板倉区	栗沢	167.4	23	1
548.03	筒方	上越市	板倉区	筒方	142.9	50	1
548.04	上関田	上越市	板倉区	上関田	22.8	0	0
548.05	上筒方	上越市	板倉区	上筒方	60.4	0	0
548.06	福王寺	上越市	板倉区	福王寺	81.5	16	1
548.07	不動	上越市	板倉区	不動新田	59.1	15	1
548.08	南原	上越市	板倉区	機織	9.9	8	1

整理番号	箇所名	郡市	町村	大字小字等地名	面積 (ha)	保全 対象	
						人家戸数	公共建物
548.09	西久久野	上越市	板倉区	久久野	23.1	17	1
548.10	猿供養寺	上越市	板倉区	猿供養寺	103.4	93	2
548.11	西谷	上越市	板倉区	東山寺	36.1	30	0
548.12	坂池	上越市	板倉区	東山	158.1	19	0
548.13	水窪	上越市	板倉区	久久野	185.2	74	3
548.14	箕冠	上越市	板倉区	箕冠	10.9	15	0
548.15	菰立	上越市	板倉区	菰立	69.5	38	3
548.16	山越	上越市	板倉区	山越	97.4	27	0
548.17	久久野	上越市	板倉区	久久野	20.9	57	1
548.18	関田	上越市	板倉区	関田	153.9	27	1
549.01	鈴倉	上越市	清里区	鈴倉	65.6	21	1
549.02	芝石	上越市	清里区	寺脇	97.9	17	1
549.03	袖山	上越市	清里区	棚田	20.8	2	0
549.04	棚田	上越市	清里区	棚田	45.0	35	3
549.05	上中条	上越市	清里区	鶯沢	178.6	54	3
549.06	北野	上越市	清里区	北野	58.9	21	0
549.07	奈良尾	上越市	清里区	梨平	77.5	61	1
549.08	赤池	上越市	清里区	赤池	160.6	0	0
549.09	東青柳	上越市	清里区	青柳	178.1	67	1
549.10	雁平	上越市	清里区	上深沢	361.0	0	0
549.11	南赤池	上越市	清里区	赤池	79.4	23	0
550.01	桑曾根	上越市	三和区	桑曾根	75.4	9	1
550.02	戸沢	上越市	三和区	大	49.7	11	0
550.03	水吉	上越市	三和区	水吉	66.9	35	1
216.01	竜文寺	糸魚川市		東海	64.0	51	4
216.02	不動	糸魚川市		越	80.3	16	1
216.03	越	糸魚川市		越	173.3	92	4
216.04	宮平	糸魚川市		越	43.6	29	1
216.05	小富士山	糸魚川市		上覚	32.2	0	0
216.06	赤沢	糸魚川市		上出	58.2	21	1
216.07	谷根	糸魚川市		谷根	99.3	50	2
216.08	高谷根	糸魚川市		高谷根	54.0	35	2
216.09	西塚	糸魚川市		西塚	38.1	37	2
216.11	塚	糸魚川市		東塚	117.1	40	1
216.12	ハサバ	糸魚川市		角間	130.3	7	0
216.13	平林	糸魚川市		平林	39.2	16	0
216.14	広田	糸魚川市		北山	167.5	48	1
216.15	平牛	糸魚川市		平牛	11.9	77	2
216.16	羽生	糸魚川市		羽生	11.8	36	0
216.17	坂ノ沢	糸魚川市		真光寺	57.4	30	1
216.18	山中	糸魚川市		山中	25.0	26	2
216.19	山中山	糸魚川市		水保	34.8	12	0
216.20	余山	糸魚川市		余山	76.7	0	0
216.21	御前山	糸魚川市		大久保	48.6	0	0
216.22	市野々	糸魚川市		市野々	96.8	23	1
216.23	折戸	糸魚川市		成沢	30.6	0	0
216.24	庄田尻	糸魚川市		釜沢	7.8	5	1
216.25	真木	糸魚川市		真木	23.4	13	1
216.26	粟倉	糸魚川市		粟倉	73.1	28	2
216.28	大野 1	糸魚川市		大野	36.4	6	0
216.29	岩木	糸魚川市		岩木	25.1	18	1
216.30	濁澄	糸魚川市		大野	56.4	0	0
216.31	東中	糸魚川市		仁王堂 東中	47.8	31	1
216.32	蒲池	糸魚川市		蒲池	124.1	24	0
216.33	梶山	糸魚川市		梶山	96.2	0	0
216.34	菅沼	糸魚川市		大谷内	56.7	0	0
216.35	前川	糸魚川市		小滝	58.0	31	4
216.36	清野田	糸魚川市		小滝	21.5	27	1
216.37	夏中	糸魚川市		夏中	50.5	36	2
216.38	善光寺山	糸魚川市		小滝	18.8	0	0
216.39	鉾力岳	糸魚川市		大平	49.5	4	0
216.40	大所	糸魚川市		大所	256.8	34	3
216.41	大野 2	糸魚川市		大野	96.5	70	0
216.42	青ぬけ	糸魚川市		小滝	70.8	0	0
216.43	立壁	糸魚川市		梶屋敷	4.7	29	1
216.44	玉水	糸魚川市		上刈	4.0	8	0
216.45	上野	糸魚川市		井口	21.4	30	1
216.46	根小屋	糸魚川市		根小屋	7.4	54	1
216.47	坂巻	糸魚川市		山之坊	51.3	40	4
216.48	下出	糸魚川市		下出	49.0	41	2
216.49	小滝	糸魚川市		小滝	162.3	0	0
216.50	サカサ沢	糸魚川市		小滝	159.0	0	0
216.51	山口	糸魚川市		山口	22.2	37	1
561.01	桂谷	上越市	名立区	桂谷	69.3	50	4
561.02	西蒲生田	上越市	名立区	西蒲生田	155.4	13	2
561.03	瀬戸	上越市	名立区	瀬戸	29.7	22	2

整理番号	箇所名	郡市	町村	大字小字等地名	面積 (ha)	保全 対象	
						人家戸数	公共建物
561.04	岩屋堂	上越市	名立区	岩屋堂	84.5	28	3
561.05	他屋ノ上	上越市	名立区	名立大町	37.1	51	4
561.06	十菅平	上越市	名立区	名立大町	51.4	91	3
561.07	赤野俣	上越市	名立区	赤野俣	55.0	53	4
561.08	谷口	上越市	名立区	谷口	42.0	36	2
562.01	長坂	糸魚川市		徳合	24.1	5	0
562.02	徳合	糸魚川市		徳合	19.0	6	0
562.03	百川	糸魚川市		百川	9.0	12	1
562.05	中野口	糸魚川市		中野口	25.6	5	0
562.06	藤後	糸魚川市		藤後	36.8	14	1
562.07	竹ノ沢	糸魚川市		竹ノ沢	31.5	0	0
562.08	川詰	糸魚川市		川詰	21.3	20	1
562.09	東谷内下	糸魚川市		東谷内	22.7	19	1
562.10	東谷内	糸魚川市		東谷内	34.8	19	1
562.11	須川	糸魚川市		須川	32.1	28	1
562.12	上柵口	糸魚川市		柵口	26.0	6	0
562.13	筒石	糸魚川市		筒石	28.1	76	3
562.14	仙納	糸魚川市		仙納	81.9	70	3
562.15	小泊	糸魚川市		能生小泊	60.5	212	2
562.16	大王	糸魚川市		大王	84.8	85	2
562.17	鷺尾	糸魚川市		柱道	129.9	90	5
562.18	小見	糸魚川市		小見	127.0	66	5
562.19	下倉	糸魚川市		下倉	47.1	29	2
562.20	高倉	糸魚川市		高倉	80.5	51	3
562.21	物出	糸魚川市		物出	66.2	12	0
562.22	能生崩	糸魚川市		崩	17.5	5	0
562.23	チュウナベリ	糸魚川市		柵口	36.1	33	3
562.24	平	糸魚川市		平	23.0	6	0
562.25	芳山	糸魚川市		木浦	70.1	70	3
562.26	田麦平	糸魚川市		田麦平	41.8	13	2
562.27	ト子山	糸魚川市		西飛山	98.4	39	2
562.28	上飛山	糸魚川市		上飛山	170.3	0	0
562.29	萱平	糸魚川市		島道	96.3	0	0
562.30	抜間	糸魚川市		木浦	21.0	2	1
562.31	長畑	糸魚川市		木浦	21.0	40	2
562.32	八戸瀬	糸魚川市		木浦	14.0	57	1
562.33	尾花	糸魚川市		木浦	34.9	5	0
562.34	飛山	糸魚川市		木浦	16.9	0	0
562.35	能生中尾	糸魚川市		木浦	56.7	28	3
562.37	上村	糸魚川市		溝尾	14.0	17	0
562.39	大沢	糸魚川市		大沢	16.3	39	2
562.40	宮ノ上	糸魚川市		能生	59.5	48	1
562.41	南又	糸魚川市		西飛山	5.2	0	0
562.42	茶釜滝川	糸魚川市		川詰	32.3	48	2
562.43	能生	糸魚川市		能生	20.5	92	1
563.01	荒戸	糸魚川市		外波	14.0	0	0
563.02	歌	糸魚川市		歌	20.7	17	2
563.03	榎の木谷	糸魚川市		外波	78.8	0	0
563.04	芹川	糸魚川市		青海	5.8	7	2
563.05	玉ノ木	糸魚川市		市振	11.8	18	2
219.01	鷺崎	佐渡市		鷺崎	86.0	74	5
219.02	虫崎	佐渡市		虫崎	89.5	33	1
219.03	北松ヶ崎	佐渡市		北松ヶ崎	37.4	19	1
219.04	和木玉崎	佐渡市		和木	216.2	39	1
219.05	片野尾(北)	佐渡市		片野尾	57.3	56	2
219.06	片野尾	佐渡市		片野尾	125.2	7	1
219.07	野浦	佐渡市		野浦	70.1	31	2
219.08	赤玉	佐渡市		赤玉	330.3	55	4
219.09	豊岡	佐渡市		豊岡	85.2	37	2
219.10	柿野浦	佐渡市		柿野浦	258.0	38	2
219.11	岩首	佐渡市		岩首	279.0	63	2
219.12	椎泊	佐渡市		椎泊	69.9	44	2
219.13	北河内	佐渡市		加茂歌代	33.1	36	0
219.14	東強清水	佐渡市		東強清水	176.0	26	0
219.15	月布施	佐渡市		月布施	294.0	41	3
601.01	五十浦	佐渡市		五十浦	94.5	0	0
601.02	大倉	佐渡市		大倉	21.9	46	2
601.03	南片辺	佐渡市		南片辺	20.0	101	1
601.04	長坂	佐渡市		長坂	48.0	445	2
601.05	小野見	佐渡市		小野見	16.2	39	0
601.06	岩谷口	佐渡市		岩谷口	97.8	43	1
601.07	寒戸崎	佐渡市		関	96.0	35	1
601.08	羽田	佐渡市		羽田	80.8	355	4
601.09	滝の上	佐渡市		関	63.0	0	0
602.02	尾山1	佐渡市		山田	26.6	6	0
602.03	山田	佐渡市		東山田	55.0	33	1

整理番号	箇所名	郡市	町村	大字小字等地名	面積 (ha)	保全 対象	
						人家戸数	公共建物
602.04	尾山 2	佐渡市		山田	26.0	11	0
603.01	平山	佐渡市		平清水	63.0	1	0
604.01	潟上 (1)	佐渡市		潟上	12.0	17	0
604.02	潟上 (2)	佐渡市		潟上	12.6	4	0
604.03	潟上 (3)	佐渡市		潟上	17.5	1	0
605.01	黒根	佐渡市		多田	19.8	21	0
605.02	駒の上	佐渡市		小倉	39.8	0	0
605.03	中佐為	佐渡市		小倉	180.0	79	4
606.01	静平 1	佐渡市		静平	26.3	2	0
606.02	下黒山	佐渡市		下黒山	34.0	5	1
606.03	高崎	佐渡市		西三川	104.0	35	1
606.04	静平 2	佐渡市		静平	49.5	10	0
607.01	堂ノ釜	佐渡市		堂ノ釜	9.2	1	0
608.02	上大崎	佐渡市		大崎	22.2	14	1
608.03	大崎	佐渡市		大崎	30.0	19	0
608.04	大草	佐渡市		大草	63.7	16	0
608.05	大橋	佐渡市		大橋	279.0	113	2
608.06	大崎中央	佐渡市		大崎	62.7	60	1
608.07	羽茂本郷	佐渡市		羽茂本郷	56.0	52	0
608.08	羽茂本郷・上山	佐渡市		羽茂本郷・上山田	45.0	9	0
609.01	草木	佐渡市		徳和	30.1	11	0
609.02	山寺	佐渡市		徳和	84.0	102	0
609.03	清水	佐渡市		徳和	42.5	69	2
609.04	赤泊	佐渡市		徳和	334.2	293	6
609.05	徳和	佐渡市		徳和	113.7	96	2
609.06	徳和浜	佐渡市		徳和浜	11.4	24	0
609.07	下川茂	佐渡市		下川茂	36.8	69	3

地すべり危険箇所（農村振興局所管）

箇所番号	箇所名	位置			面積(ha)	保全対象(箇所)
		郡市名	区町名	大字小字名		
1	水梨	十日町市		松之山水梨	121.26	11
2	段子差	上越市	板倉区	釜塚	125.38	
3	花坂	柏崎市	高柳町	石黒	112.30	
4	神代	上越市	安塚区	須川	40.00	
5	寺田	十日町市		小池	85.47	
6	関	佐渡市		関	16.10	
7	上仲子	上越市	柿崎区	平沢・下牧	88.00	2
8	巻の田	長岡市	小国町	相野原	10.00	
9	オケノフ	上越市	大島区	岡	60.12	
10	フケ田	糸魚川市		吹原	71.54	19
11	釜塚	上越市	板倉区	釜塚、大野新田	121.54	35
12	今田代	上越市	柿崎区	東横山	113.12	10
13	小谷	上越市	柿崎区	水野	115.70	
14	蛇バミ	上越市	柿崎区	水野	20.27	
15	清水尻	上越市	柿崎区	城ノ腰	35.08	
16	木棚	上越市	牧区	七森	139.68	6
17	万福	上越市	清里区	東戸野	42.70	
18	両尾	佐渡市		両尾	24.85	14
19	高田中ノ俣	上越市		中ノ俣川入	28.14	30
20	十二平	上越市	板倉区	東山寺	27.19	2
21	四俵刈	上越市	吉川区	坪野	40.07	
22	牛池	上越市		牛池新田	21.57	2
23	風張	妙高市		上平丸	30.27	
24	松葉	上越市	清里区	梨窪棚田	32.02	10
25	葡萄	村上市		葡萄	19.11	2
26	杉ノ森	村上市		大毎	29.13	
27	間垣	村上市		大沢	129.26	
28	松之山越	十日町市		松之山天水越	102.00	22
29	吉尾	柏崎市		米山	75.95	30
30	板畑	柏崎市	高柳町	石黒	32.41	14
31	八田	上越市	板倉区	菰立	34.07	4
32	源治ヶ窪	上越市	板倉区	上大平、菰立	61.28	9
33	大崩	糸魚川市		四ツ屋	38.87	
34	大野沢	糸魚川市		別所	41.32	
35	隠耕地	上越市	吉川区	川谷	26.77	
36	柱道	糸魚川市		百川、柱道	142.12	
37	北旭平	上越市	柿崎区	旭平	77.60	
38	和南津	北魚沼郡	川口町	和南津	39.64	
39	鳥越	佐渡市		小倉、浜河内	43.76	23
40	八岡	南魚沼市		九日町、城山新田	50.00	7
41	小清水	柏崎市		石曾根	93.11	71
42	上鳥越	妙高市		上小沢	18.18	
43	テング沢	糸魚川市		越・宮平・中野他	238.69	61
44	東山	糸魚川市		大平	93.87	11
45	大菅	上越市	名立区	大菅、車路、田野上他	184.83	24
46	東蒲生田	上越市	名立区	抜間	56.96	31
47	多能	上越市	三和区	大	50.31	2
48	池田平	上越市	吉川区	山直海	45.89	9
49	上徳合	糸魚川市		徳合	85.14	68
50	新戸	糸魚川市		新戸	33.47	
51	藤崎	糸魚川市		藤崎、百川	72.90	
52	池の平	糸魚川市		川詰	36.80	
53	信濃坂	上越市	安塚区	信濃坂	40.00	
54	内山	上越市	安塚区	安塚	15.00	
55	芋川	魚沼市		大芋川	91.46	35
56	木沢	北魚沼郡	川口町	木沢・荒谷	49.00	
57	下平	長岡市		古志虫亀	79.80	
58	竹ノ口	糸魚川市		上覚	83.90	21
59	田戸	十日町市		田戸、越ヶ沢、坪山他	50.39	1
60	大畑	柏崎市		大平	33.68	34

61	小屋丸	十日町市		小屋丸	26.55	2
62	室野	十日町市		室野	23.10	2
63	蓮野	上越市	大島区	菖蒲	216.47	24
64	南	上越市	浦川原区	法定寺	45.61	5
		上越市	牧区	坪山	19.80	2
65	不動越	上越市	大島区	仁上	223.48	16
66	棚広	上越市	牧区	棚広	49.00	
67	広見	上越市	浦川原区	横住	53.31	
68	青柳	上越市	清里区	青柳	100.16	1
69	栗山	魚沼市		栗山・三湊沢	195.00	
70	平野又	魚沼市		平野又	37.75	
71	牛ヶ首	北魚沼郡	川口町	中山	67.60	14
72	北荷頃	長岡市		北荷頃	39.33	18
73	藤沢	十日町市		藤沢	83.64	
74	霧谷	十日町市		高倉	54.12	4
75	大賀	上越市	吉川区	大賀、山直海	155.16	
76	菱池	上越市	大島区	棚岡	61.40	
77	クマサカ	糸魚川市		西塚	115.30	20
78	小西	上越市	名立区	西蒲生田	331.02	38
79	会沢	十日町市		会沢	22.66	
80	立島	佐渡市		北立島	41.54	
81	大峯	上越市	牧区	小川	57.99	
82	吉沢	上越市	安塚区	和田	45.00	7
83	野知	上越市	大島区	大平	126.87	
84	小松	村上市		大毎	100.02	
85	大白倉	十日町市		白倉	93.41	4
86	塩沢	柏崎市	高柳町	山中	63.00	
87	ヌケ	上越市	大島区	大平、下達、上達	96.70	1
88	妙法寺	柏崎市	西山町	妙法寺	27.40	
89	大倉	十日町市		大倉	58.87	1
90	時水	小千谷市		時水	150.00	
91	成沢	柏崎市		成沢	43.70	2
92	追倉	上越市	安塚区	朴ノ木	80.00	12
93	離山	十日町市		松之山浦田	188.00	
94	藤尾	上越市	大島区	嶺	89.00	
95	空熊新田	糸魚川市		空熊新田	215.10	3
96	ノゲト	村上市		葡萄	68.90	
97	法末	長岡市	小国町	法末	96.80	2
98	野辺	小千谷市		南荷頃	59.00	
99	上横	糸魚川市		上横	126.00	6
100	梨ノ木	糸魚川市		上野	76.00	
101	堂沢	糸魚川市		槇	119.70	
102	猿八	佐渡市		猿八	134.80	2
103	茂沢	魚沼市		茂沢	45.13	
104	大場	長岡市		赤谷	164.97	
105	舟ノ木	十日町市		藤沢	99.92	32
106	赤谷	十日町市		赤谷、中仙田	74.11	2
107	小脇	十日町市		小脇	82.08	6
108	岩瀬	十日町市		岩瀬、大倉	99.76	1
109	室島	十日町市		室島	33.63	
110	大須郷	東蒲原郡	阿賀町	五十島	135.60	2
111	日影山	上越市	大島区	仁上	106.50	
112	ヘツリ	魚沼市		大倉沢	140.24	12
113	荒沢	村上市		荒沢	62.30	
114	荒谷	柏崎市	西山町	別山	130.42	6
115	芳ヶ坪	長岡市	小国町	八王子	118.70	6
116	石橋	上越市	大島区	仁上	108.00	
117	市目	上越市	大島区	菖蒲	103.50	
118	蒲生	十日町市		室野、蒲生、池尻	155.72	
119	柄山	上越市	板倉区	久々野	191.10	
120	田麦平南	糸魚川市		田麦平	128.70	
121	大ヤケ	糸魚川市		東谷内	192.00	9
122	中出	糸魚川市		東谷内	28.50	
123	ツンブリ	佐渡市		丸山	192.10	24
124	芹久保	小千谷市	真人町	芹久保	108.94	1
125	宮沢	長岡市		宮沢	68.51	



126	小高	北魚沼郡	川口町	田麦山	91.19	
127	奈良立	十日町市		室野	106.72	
128	木成	妙高市		木成・上馬場・下濁川	132.17	1
129	岩根沢	佐渡市		小倉	83.60	5
130	小牧	柏崎市		女谷	118.00	6
131	鷺尾東	糸魚川市		百川	66.40	
132	棚広新田	上越市	牧区	棚広新田	98.71	6
133	芋ノ坪	上越市	牧区	切光、高谷	166.58	3
134	菊尾	柏崎市		吉井・菅地	138.06	5
135	板畑西	柏崎市	高柳町	石黒	87.81	5
136	越渡沢	村上市		高根	35.48	
137	明谷沢	東蒲原郡	阿賀町	三方	16.44	4
138	足谷	上越市	大島区	嶺	133.73	
139	折板	魚沼市		横根	40.86	
140	ビビラ沢	糸魚川市		藤崎	80.40	
141	丸山	糸魚川市		藤崎	49.00	
142	白米平	糸魚川市		砂場	109.31	
143	坪池	十日町市		蒲生・池尻・松代他	179.70	
144	有堀	上越市	浦川原区	法定寺・横住	73.10	6
145	フナゴ	上越市	吉川区	尾神・川谷・石谷	72.56	
146	浜木綿	糸魚川市		木浦・新戸	36.00	
147	竹の沢	糸魚川市		崩	98.50	
148	ピア首	糸魚川市		田麦平・崩	96.00	
149	芹谷内	魚沼市		穴沢	58.89	
150	不動沢	長岡市		不動沢・東谷	144.12	
151	東野	佐渡市		沢根五十里・山田	185.18	1
152	上山田	佐渡市		羽茂上山田	119.87	7
153	長老第一	糸魚川市		北山・砂場	51.10	
154	長老第二	糸魚川市		北山	128.20	
155	迹入	小千谷市		西吉谷・東吉谷	69.02	
156	中正善寺	上越市		中正善寺	86.59	3
157	東山寺	上越市	板倉区	猿供養寺	133.63	4
158	南葭揃	上越市	名立区	東飛山	154.00	3
159	大角間	柏崎市		東長鳥・西長鳥	185.00	21
160	大嵐	糸魚川市		砂場	76.50	2
161	峠第一	十日町市		峠	77.20	
162	西宇津俣	上越市	牧区	宇津俣	46.75	
163	袖野	長岡市		来伝	75.62	3
164	中手	十日町市		中手、真田	106.49	7
165	諏訪田	糸魚川市		筒石	36.00	
166	北大倉	十日町市		大倉	53.50	11
167	新光寺	十日町市		下組	71.94	
168	川上	上越市	大島区	嶺	81.50	
169	ブドウ平	糸魚川市		西飛山	59.00	
170	中山	魚沼市		水沢	74.15	
171	巻山	上越市	安塚区	真荻平・二本木	64.68	3
172	七十苺	上越市	吉川区	高沢入・山直海他	119.50	
173	百川	糸魚川市		百川	118.50	
174	鬼舞	糸魚川市		鬼舞・木浦	112.40	1
175	大高	糸魚川市		高倉・大洞・仙納他	155.00	
176	北山	上越市	名立区	濁沢・杉野瀬他	90.47	
177	岩倉	糸魚川市		大平	51.94	
178	岡田	佐渡市		南新保・柳沢・真浦	37.84	
179	新屋敷	十日町市		貝野・新屋敷	84.87	
180	府殿	上越市	牧区	府殿	113.96	26
181	平田	上越市	牧区	小川	93.47	9
182	三竹沢	上越市	大島区	仁上	80.24	2
183	上達	上越市	大島区	上達	159.13	21
184	蔵々	上越市	安塚区	行野	112.24	
185	アワラ	上越市	吉川区	石谷	100.54	
186	梨平	上越市	清里区	梨平	133.48	
187	久々野	上越市	板倉区	久々野・機織	130.48	2
188	伝上	上越市	名立区	折居・桂谷・森他	257.26	7
189	岩之下	南魚沼市		吉里・塩沢	174.20	2
190	八重沢	柏崎市	高柳町	岡田	57.00	4
191	草野	上越市	牧区	池舟・山口	48.58	6

192	有畑	上越市	安塚区	信濃坂・須川	43.55	
193	上田島	上越市	清里区	上田島・上深沢	122.25	
194	ぶのう	妙高市		長沢	70.48	
195	八箇	十日町市		八箇	73.03	
196	あざみ	妙高市		上小沢	34.25	
197	南沢	十日町市		新町新田・上野他	131.13	
198	横更	上越市	安塚区	須川・信濃坂・下船倉	50.38	
199	水梨西	十日町市		松之山水梨他	99.50	5
200	長畑	上越市	牧区	倉下・宇津俣	61.43	
201	堂釜北	佐渡市		堂釜・小比叡・木野浦	202.81	14
202	小黒須	柏崎市		小黒須	93.80	19
203	愛宕祠	長岡市	小国町	法末	70.10	5
		小千谷市		真人町		
204	北平方	上越市	牧区	平方	84.08	5
		上越市	浦川原区	坪野・横住	14.20	3
205	室野第二	十日町市		室野	133.72	
206	山直海	上越市	吉川区	山直海・大賀	40.02	
207	榎	糸魚川市		榎・藤後	71.85	
208	滝平	佐渡市		羽茂滝平・羽茂大崎	275.56	13
209	野田山	佐渡市		羽茂本郷・飯田他	194.35	10
210	三川	佐渡市		三川・徳和	134.82	33
211	二子山	長岡市		赤谷・吹谷・来伝	25.48	3
212	薙場	佐渡市		薙場	87.50	37
213	新倉	佐渡市		羽茂本郷	64.92	18
214	大倉西	魚沼市		大倉・大倉沢	32.29	6
215	坪山	十日町市		坪山・中屋敷・霜条	133.84	
216	寄合	柏崎市	高柳町	石黒	49.86	
217	石曾根	柏崎市		石曾根	175.79	
218	上米山	柏崎市		谷根・小杉	296.60	24
219	西山	上越市	吉川区	山直海・大賀	120.00	
		上越市	浦川原区	小蒲生田他		
220	越菅	十日町市		蓬平	53.54	
221	北川内	佐渡市		北川内・北立島	76.84	
222	北小脇	十日町市		小脇・室島・高倉	99.87	
223	東菖蒲	上越市	大島区	菖蒲	132.10	
224	東樽田	上越市	安塚区	樽田・大原・和田他	85.60	
225	樽田川	上越市	安塚区	高沢・下船倉	28.33	
226	濁南	十日町市		室野	30.51	1
227	東塚	糸魚川市		角間・東塚・五十原	56.74	1
228	西村	魚沼市		須原・大倉・福田新田	136.40	71
229	北岩瀬	十日町市		岩瀬	29.10	
230	西大白倉	十日町市		大白倉・大倉・岩瀬	95.18	
231	中平	十日町市		真田・海老	89.46	
232	前梯子	柏崎市	高柳町	岡田	37.60	5
		柏崎市		石曾根		
233	切越木落	上越市	安塚区	切越・小黒	42.74	
234	あてら田	妙高市		長沢	99.36	3
235	高倉南	糸魚川市		高倉・下倉・藤後他	190.46	
236	荒沢第二	村上市		荒沢	80.97	
237	東虫亀	長岡市		古志虫亀	91.57	
238	西野俣	長岡市		西野俣	25.43	8
239	魚泊	長岡市		半蔵金	85.34	
240	山野田	長岡市	小国町	山野田	213.98	17
241	檜谷	上越市	牧区	檜谷・泉・今清水他	261.26	57
242	岩山	上越市	清里区	東戸野・寺脇	79.12	29
243	平谷	上越市	名立区	平谷・折戸・小田島他	298.57	1
244	山田東	佐渡市		三川・薙場	67.10	2
245	中興	佐渡市		中興	8.80	
246	一村尾	南魚沼市		一村尾・市野江	26.80	6
247	越ヶ沢	十日町市		越ヶ沢・中仙田他	68.50	1
248	外山	上越市	牧区	桜滝・棚広・下湯谷	61.44	10
249	上方	上越市	安塚区	上方・安塚	85.45	
250	丸田	上越市	名立区	丸田・田野上	147.27	38
251	片野尾沢山	佐渡市		片野尾・月布施他	76.70	
252	沢角屋	北魚沼郡	川口町	相川	97.82	1
253	西大崎	佐渡市		羽茂本郷・羽茂滝平	109.64	

254	東土倉	糸魚川市		土倉・大平	203.50	
255	入山	糸魚川市		仙納・徳合	70.90	6
256	東田尻	十日町市		東田沢	49.10	
257	日口	上越市	浦川原区	谷	70.00	9
258	室野第三	十日町市		室野	30.88	
259	北本所	長岡市		本所・島田	80.80	
260	尼谷地	長岡市		古志種苧原	111.03	1
261	蛇崩	長岡市		森上・半蔵金	84.20	1
262	矢津川	長岡市		一之貝・田之口他	68.50	
263	大沢入	長岡市		一之貝・軽井沢	98.00	4
264	道元	長岡市		比礼	29.70	2
265	塚野山	長岡市		塚野山	96.80	
266	飯塚	長岡市		飯塚・朝日	28.90	1
267	長谷	東蒲原郡	阿賀町	長谷	123.19	35
268	行地	東蒲原郡	阿賀町	行地	94.70	24
269	当麻	東蒲原郡	阿賀町	日出谷	69.39	
270	矢吹	村上市		葡萄	45.79	
271	大平峠	魚沼市		西名	143.53	37
272	さかい沢	妙高市		長沢、樽本	76.79	
273	西谷	上越市	浦川原区	法定寺	42.50	4
274	下川井沢	上越市	牧区	川井沢・池舟	64.61	8
275	笹ヶ峰	妙高市		杉野沢	153.19	
276	迹入南	小千谷市		真人町・西吉谷他	86.20	
277	南坪山	上越市	牧区	坪山	60.47	
278	田麦	十日町市		清水他15字	110.40	
279	山室	柏崎市		山室・大沢	197.15	
280	上新穂	佐渡市		上新穂	12.80	
281	田島	上越市	牧区	田島・岩神・桜滝	55.00	23
282	荒井	上越市	牧区	荒井・東松ノ木	89.08	13
283	籠田	上越市	牧区	東松ノ木・柳島他	68.32	14
284	立畑	上越市	安塚区	細野・和田・行野他	88.00	1
285	八木山	東蒲原郡	阿賀町	八木山	28.09	2
286	倉の平	東蒲原郡	阿賀町	倉ノ平	37.57	13
287	金倉	長岡市		古志虫亀	73.80	
288	神妙野	長岡市		吹谷・田之口	118.64	5
289	田中	佐渡市		沢根五十里	194.98	15
290	十二ノ木	柏崎市		東長島・西長島	101.70	4
291	外之沢	小千谷市		岩沢	39.94	20
292	上池舟	上越市	牧区	池舟・大月	33.00	6
293	上昆子	上越市	牧区	上昆子・下昆子	37.15	11
294	伊賀平	柏崎市		谷根	105.70	54
295	源太第一	十日町市		松代・小屋丸	57.08	
296	千年南	十日町市		千年	69.09	2
297	小池	十日町市		小池・名平	40.35	2
298	田之口	長岡市		田之口・西野俣	56.00	5
299	城山西部	上越市	柿崎区	水野・猿毛・城ノ腰他	179.48	7
300	長池	村上市		葡萄	116.00	
301	森近	柏崎市		森近	129.11	
302	大ノ原	上越市	大島区	田麦・板山・嶺	63.81	1
303	原山	上越市	大島区	板山	39.15	
304	大毎	村上市		大毎・北中	57.50	2
305	行兼	柏崎市		石曾根	187.08	3
306	小比叡東	佐渡市		小比叡	31.28	2
307	真光寺沢	佐渡市		真光寺	31.01	7
308	市ノ沢北	小千谷市		西吉谷・東吉谷	47.02	2
309	太田	小千谷市		山谷	19.05	
310	八王寺	長岡市	小国町	八王子	137.53	2
311	長者島	上越市	大島区	大平	80.21	
312	北石名	佐渡市		石名	41.80	
313	豊田	佐渡市		豊田	18.96	3
314	外海府	佐渡市		矢柄・大倉	28.20	
315	宮平	柏崎市		宮平・石曾根	112.61	19
316	荻ノ島	柏崎市	高柳町	荻ノ島・漆島	48.61	4
317	高下	佐渡市		高千	43.20	1
318	小田	上越市	牧区	棚広・棚広新田	38.75	2
319	竹田	佐渡市		竹田・阿仏坊他	10.30	

320	山田	佐渡市		山田	27.70	
321	合沢	佐渡市		竹田・阿仏坊他	15.00	1
322	太平	十日町市		松代・大平・菅刈	21.87	4
323	片貝	上越市	中郷区	片貝	64.37	
324	仙納	十日町市		仙納	42.40	2
325	岩之入	柏崎市		西長鳥・大広田	166.71	
326	浜河内	佐渡市		浜河内	52.10	4
327	素浜長尾	佐渡市		羽茂村山	65.10	
328	素浜板尾	佐渡市		羽茂村山	124.41	
329	古屋敷	上越市		大淵	50.52	
330	桂谷	長岡市		古志竹沢	34.10	
331	大向	村上市		高根	86.72	
(332)	大積	長岡市		大積灰下町	50.30	
(333)	栖吉川右岸	長岡市		竹之高地	70.50	
(334)	村松	長岡市		村松町	56.20	9
(335)	六日市町	長岡市		六日市町	79.30	
(336)	妙見	長岡市		中潟大平	74.00	
(337)	十二平	長岡市		妙見町繫	53.40	
(338)	曾地南	柏崎市		曾地	68.90	
(339)	五十土	柏崎市		五十土	76.70	2
(340)	鷹ノ巣北	柏崎市		東長鳥	134.30	6
(341)	峠東	柏崎市		東長鳥	113.80	
(342)	飯寺	柏崎市		吉井	61.80	10
(343)	大角間(追)	柏崎市		東長鳥	26.40	
(344)	大角間(追Ⅱ)	柏崎市		東長鳥	65.80	35
(345)	畔屋	柏崎市		畔屋	52.70	
(346)	袖久保	柏崎市		西長鳥	57.80	30
(347)	岩之入	柏崎市		西長鳥	50.70	20
(348)	湯元	柏崎市		大広田	73.80	9
(349)	平井	柏崎市		平井	35.00	
(350)	金倉	柏崎市		旧広田	61.20	
(351)	下軽井川	柏崎市		軽井川	88.40	15
(352)	堀	柏崎市		堀	70.90	
(353)	南条	柏崎市		南条	48.50	8
(354)	吉尾(追)	柏崎市		吉尾	90.60	
(355)	加納	柏崎市		加納	69.90	
(356)	久ノ木	柏崎市		喜根	53.80	
(357)	芋川	柏崎市		芋川	71.40	7
(358)	大畑(追)	柏崎市		大平	28.50	12
(359)	山口	柏崎市		山口	102.90	
(360)	久木太	柏崎市		喜根	63.70	10
(361)	久米	柏崎市		久米	84.10	
(362)	行兼西	柏崎市		石曾根	48.00	
(363)	弘川	柏崎市		田屋	88.90	10
(364)	大沢向	柏崎市		大沢	62.00	
(365)	上野	柏崎市		上野	120.40	7
(366)	北向	柏崎市		折居	70.20	18
(367)	折居	柏崎市		折居	40.50	10
(368)	阿相島	柏崎市		女谷	44.80	9
(369)	野辺川右岸	小千谷市			95.00	
(370)	薬師山	小千谷市		南荷頃	56.00	
(371)	野辺川左岸	小千谷市			114.00	
(372)	大日山	小千谷市		塩谷	32.00	
(373)	藤田沢	小千谷市		藤田沢	41.00	
(374)	源藤山	小千谷市		真人町	46.00	
(375)	願入	十日町市		東下組	196.00	14
(376)	三ツ山	十日町市		真座	59.00	32
(377)	樽沢	十日町市		樽沢	97.00	
(378)	鉢入	十日町市		真田	81.00	30
(379)	長里	十日町市		八箇	118.00	7
(380)	田麦	十日町市		田麦	47.00	
(381)	南当間	十日町市		伊達	57.00	
(382)	下山田	村上市		下山田	5.10	
(383)	塩川	長岡市		入塩川	77.70	
(384)	本所東	長岡市		本所	22.10	
(385)	入塩川南	長岡市		入塩川	16.40	

(386)	地獄谷	長岡市		比礼	42.00	
(387)	本津川	長岡市		本津川	20.50	41
(388)	荷頃西	長岡市		北荷頃	16.30	28
(389)	岡寺沢	長岡市		栃堀	71.20	
(390)	菅畑	長岡市		菅畑	22.40	
(391)	軽井沢	長岡市		軽井沢	294.40	76
(392)	高德寺	長岡市		栃堀	28.80	4
(393)	桑代	長岡市		栃堀	100.90	30
(394)	中崎	長岡市		北荷頃	63.50	1
(395)	神妙野	長岡市		吹谷	89.70	37
(396)	虎屋沢	長岡市		栃堀	31.20	
(397)	建石	長岡市		一之貝	87.60	
(398)	荒屋敷	長岡市		栃堀	55.90	
(399)	虎屋	長岡市		栃堀	64.10	
(400)	寒沢	長岡市		寒沢	146.50	
(401)	河内	長岡市		一之貝	90.70	
(402)	黒岩北	長岡市		半蔵金	54.30	
(403)	黒岩	長岡市		半蔵金	47.00	
(404)	胡桃平南	長岡市		半蔵金	61.90	
(405)	田代	長岡市		田代	22.60	2
(406)	吹原	糸魚川市		吹原	22.50	
(407)	真光寺	糸魚川市		真光寺	49.00	14
(408)	下出	糸魚川市		下出	119.00	20
(409)	見滝	糸魚川市		谷根	167.00	5
(410)	上角間	糸魚川市		角間	74.00	
(411)	大滝	糸魚川市		谷根	82.00	
(412)	栗倉南	糸魚川市		栗倉	119.00	10
(413)	杉之当	糸魚川市		杉之当	98.00	5
(414)	馬首	佐渡市		北松ヶ崎	63.60	
(415)	両尾南	佐渡市		両尾	30.80	
(416)	河崎	佐渡市		椎泊	96.30	
(417)	豊岡	佐渡市		豊岡	51.40	
(418)	吉浦	上越市		吉浦	58.00	
(419)	小池	上越市		小池	16.00	
(420)	北儀明	上越市		儀明	46.80	
(421)	西中の俣	上越市		中ノ俣	156.30	
(422)	三墓山	上越市		北方	60.00	
(423)	井田	西蒲原郡	弥彦村	井田他	143.00	110
(424)	漆沢	東蒲原郡	阿賀町	広谷	78.80	15
(425)	小手茂	東蒲原郡	阿賀町	小手茂	135.90	15
(426)	下条谷	長岡市		沢下条	61.30	
(427)	山屋	長岡市		岩田	72.40	10
(428)	袴沢	長岡市		千谷沢	113.70	18
(429)	阿蔵平東	長岡市		東谷	48.50	2
(430)	菅沼西	長岡市		千谷沢	73.80	
(431)	郷本	長岡市		郷本	128.30	29
(432)	裏の山	長岡市		古志種芋原	87.70	
(433)	田代	長岡市		古志種芋原	92.10	
(434)	城山	長岡市		古志種芋原	32.20	
(435)	中野	長岡市		古志種芋原	42.40	
(436)	風口峠	長岡市		古志種芋原	69.50	
(437)	東竹沢	長岡市		古志竹沢	58.00	
(438)	大久保	長岡市		古志大久保	53.00	22
(439)	菖蒲	長岡市		古志菖蒲	82.00	
(440)	焼山外	長岡市		古志竹沢	59.00	
(441)	木沢東	北魚沼郡	川口町	木沢	137.60	
(442)	外山	魚沼市		小平尾	102.00	23
(443)	池平	魚沼市		池平	179.70	16
(444)	五輪	魚沼市		高倉	56.90	4
(445)	高倉	魚沼市		高倉	36.00	8
(446)	西中仙田	十日町市		中仙田	63.30	
(447)	平見	十日町市		坪山	79.00	3
(448)	霧谷(追)	十日町市		高倉	50.00	
(449)	長福寺	十日町市		中屋敷	105.00	
(450)	豊原	中魚沼郡	津南町	三箇	173.00	
(451)	氷山	中魚沼郡	津南町	外丸	92.00	

(452)	菅沼	中魚沼郡	津南町	上郷上田	69.50	
(453)	重池	十日町市		重地	34.40	69
(454)	清田山	十日町市		清田山	130.30	26
(455)	前梯子	柏崎市	高柳町	岡田	192.80	4
(456)	ノコ又	柏崎市	高柳町	高尾	84.30	
(457)	一ノ坂	柏崎市	高柳町	高尾	50.60	18
(458)	高尾	柏崎市	高柳町	高尾	105.90	2
(459)	門出	柏崎市	高柳町	門出	146.00	
(460)	中ノ坪	柏崎市	高柳町	門出	62.80	18
(461)	国沢左岸	長岡市		小国町武石	75.70	
(462)	小栗山第一	長岡市		小国町森光	74.20	
(463)	水吉	長岡市		小国町法末	72.50	
(464)	森光	長岡市		小国町森光	65.80	
(465)	横倉	長岡市		小国町三桶	90.40	
(466)	荒谷(追)	柏崎市	西山町	田沢	43.80	
(467)	北野	柏崎市	西山町	北野	54.70	
(468)	原山	上越市	安塚区	坊金	100.00	
(469)	芹田	上越市	安塚区	芹田	52.00	10
(470)	樽石	上越市	安塚区	石塚・樽田川	59.00	
(471)	豆柿平	上越市	安塚区	真萩平	39.00	
(472)	神代(追)	上越市	安塚区	須川	54.00	
(473)	菱ヶ岳山麓	上越市	安塚区	須川	151.00	
(474)	竹原	上越市	浦川原区	上柿野	67.50	2
(475)	釜淵	上越市	浦川原区		36.00	12
(476)	熊沢	上越市	浦川原区		93.00	45
(477)	追出	上越市	浦川原区		56.00	13
(478)	下横住	上越市	浦川原区	横住	46.00	
(479)	真光寺	上越市	浦川原区		34.00	10
(480)	フツタ	十日町市		清水	64.00	
(481)	道海塚	十日町市		道海塚	38.00	5
(482)	仙納	十日町市		仙納	83.00	
(483)	犬伏	十日町市		犬伏	50.00	20
(484)	孟地南	十日町市		孟地	60.00	
(485)	大野	十日町市		犬伏	51.00	
(486)	海老	十日町市		海老	74.00	30
(487)	松代東山	十日町市		東山	41.00	9
(488)	三省第三	十日町市		大荒戸	42.00	
(489)	北浦田第四	十日町市		浦田	34.00	30
(490)	北浦田第三	十日町市		浦田	57.00	
(491)	田麦立第二	十日町市		浦田	29.00	
(492)	中原第一	十日町市		浦田	128.00	5
(493)	松之山越(追)	十日町市		浦田	71.00	
(494)	天ヶ沢	上越市	大島区	嶺	49.60	
(495)	上村	上越市	大島区	田麦	81.70	
(496)	石原畑	上越市	大島区	田麦	76.00	
(497)	下中平	上越市	大島区	岡	34.00	4
(498)	入場	上越市	大島区	田麦	104.00	
(499)	六夜山	上越市	大島区	上達	212.00	
(500)	菱池(追)	上越市	大島区	中野	118.00	
(501)	熊田	上越市	大島区	牛ヶ鼻	112.00	5
(502)	鼻毛	上越市	大島区	牛ヶ鼻	214.00	
(503)	仙ノ脇	上越市	大島区	菖蒲	126.00	
(504)	蓮野(追)	上越市	大島区	菖蒲	92.00	
(505)	魚池	上越市	大島区	菖蒲	105.00	
(506)	上関田	上越市	板倉区	関田	82.00	70
(507)	北筒方	上越市	板倉区	筒方	46.00	
(508)	柄山(追)	上越市	板倉区	久々野	112.90	5
(509)	赤野俣	上越市	名立区	赤野俣	113.00	21
(510)	谷口	上越市	名立区	谷口	97.00	
(511)	丸田	上越市	名立区	丸田	69.00	10
(512)	浜徳合	糸魚川市		徳合	60.00	
(513)	鷺尾東(追)	糸魚川市		百川	6.80	
(514)	指塩	糸魚川市		指塩	45.00	1
(515)	下倉南	糸魚川市		下倉	61.00	
(516)	川詰	糸魚川市		川詰	36.00	
(517)	島道南	糸魚川市		島道	54.00	

(518)	上関	村上市		上関	12.40	13
(519)	川部	村上市		川部	8.80	
(520)	中部	村上市		大毎	198.10	
(521)	石名	佐渡市		石名	59.70	5
(522)	北田野浦	佐渡市		北田野浦	49.30	
(523)	北片辺	佐渡市		北片辺	64.20	
(524)	戸地	佐渡市		戸地	34.30	30
(525)	北狄	佐渡市		北狄	66.60	
(526)	島見	佐渡市		大久保	266.50	2
(527)	野田	佐渡市		小倉	165.80	2
(528)	中佐為	佐渡市		小倉	91.30	5
(529)	宮ノ河内	佐渡市		小倉	151.50	4
(530)	八瀬松	佐渡市		小倉	146.70	3
(531)	西ヶ平	佐渡市		小倉	133.50	1
(532)	駒の上	佐渡市		小倉	144.90	1
(533)	岩首第一	佐渡市		岩首	65.60	
(534)	河内	佐渡市		浜河内	337.00	23
(535)	浦ノ川内	佐渡市		松ヶ崎	381.80	3
(536)	小泊	佐渡市		小泊	36.70	3
(537)	天沢	佐渡市		羽茂本郷	135.30	54
(538)	素浜	佐渡市		羽茂村山	154.70	
(539)	小泊新谷	佐渡市		下川茂・赤泊	77.30	
(540)	清水谷	柏崎市		野田	67.00	
(541)	山潤	柏崎市		西長湯・旧広田他	178.00	10
(542)	塩谷	小千谷市		塩谷	180.00	
(543)	樽田南	上越市	安塚区	樽田	40.00	5
(544)	円平坊	上越市	安塚区	円平坊	15.00	
(545)	孟地南	十日町市		孟地	21.00	
(546)	寺田追加	十日町市		小池	35.00	
(547)	室町第二追加	十日町市		室野	7.00	
(548)	小川	上越市	牧区	小川	53.00	41
(549)	片町	上越市	牧区	片町	42.00	8
(550)	雨露	上越市	牧区	高尾	17.00	
(551)	大月	上越市	牧区	大月	45.00	14
(552)	徳和	佐渡市		徳和	185.30	43
(553)	鳥打場	上越市	牧区	池舟	41.00	8
(554)	新保	佐渡市		南新保	46.00	1
(555)	笠取山南	佐渡市		杉野浦	47.00	
(556)	大杉北	佐渡市		杉野浦	38.00	
(557)	岩首	佐渡市		岩首	24.00	2
(558)	仏供石	佐渡市		徳和	73.00	10
(559)	東境山	佐渡市		岩首	90.00	
(560)	下川茂	佐渡市		下川茂	61.00	12
(561)	中浜	村上市		中浜	38.00	
(562)	京ノ瀬	東蒲原郡	阿賀町	津川	202.00	33
(563)	松ノ木平	村上市		高根	750.00	
(564)	花立峠	長岡市		半蔵金	52.00	
(565)	談合山	長岡市		半蔵金	14.00	19
(566)	中	長岡市		中	65.00	
(567)	東中野俣	長岡市		東中野俣	32.00	15
(568)	西中野俣	長岡市		西中野俣	75.00	
(569)	寺野	長岡市		古志種苧原	69.00	6
(570)	二俣	小千谷市		吉谷	37.00	
(571)	吉谷	小千谷市		吉谷	79.00	
(572)	朝日	小千谷市		小栗山	64.00	2
(573)	鍬柄沢	十日町市		鍬柄沢	39.00	12
(574)	下神代	上越市	安塚区	須川	47.00	
(575)	貝野	十日町市		貝野	55.00	
(576)	飯塚	長岡市		飯塚	43.00	29
(577)	高野山	長岡市		栗山沢	38.00	
(578)	栗山沢	長岡市		栗山沢	37.00	
(579)	中之宮	上越市	板倉区	中之宮	33.00	
(580)	間内平	長岡市		古志竹沢	20.00	8
(581)	真光寺	上越市	浦川原区	真光寺	61.00	17
(582)	岩之入	柏崎市		西長鳥	30.00	21
(583)	原山	上越市	安塚区	細野	98.00	4

(584)	上湯谷	上越市		上湯谷	25.00	8
(585)	下正善寺	上越市		宇津尾	36.00	
(586)	池谷	十日町市		池谷	50.00	22
(587)	赤倉	十日町市		新座	73.00	
(588)	越手	中魚沼郡	津南町	上郷寺石	131.00	41
(589)	池の又	小千谷市		岩沢	46.00	3
(590)	梶山	糸魚川市		梶山	107.00	4
(591)	大久保	糸魚川市		上野	150.50	15
(592)	遅場	三条市		遅場	44.00	16
(593)	山室	長岡市		小国町、小栗山	66.00	
(594)	下出	糸魚川市		高谷根	21.00	33
(595)	当間	十日町市		当間	87.00	1
(596)	栃窪	南魚沼市		栃窪	119.00	29
(597)	池沢	十日町市		池沢	85.00	16
(598)	野中	十日町市		野中	84.00	12
(599)	小平	上越市	牧区	宇津俣	28.00	27
(600)	小高名沢	長岡市		栃窪	88.00	
					50287.13	3925

箇所番号( )表示は法規制なし



1-(2) 市町村別急傾斜地災害関係危険箇所

区分 所管	急傾斜地崩壊危険箇所						
	国土交通省						
	急傾斜地崩壊危険箇所Ⅰ			急傾斜地崩壊危険箇所Ⅱ		急傾斜地崩壊危険箇所に準ずる斜面Ⅲ	
市町村名	箇所数	保全対象数		箇所数	保全対象数	箇所数	保全対象数
		人家戸数	災害時要援護者関連施設		人家戸数		人家戸数
村上市	108	980	3	40	98	14	-
関川村	23	129	-	6	15	-	-
粟島浦村	4	21	-	2	2	-	-
新発田市	33	228	2	25	60	1	-
阿賀野市	8	11	-	5	8	-	-
胎内市	18	115	-	4	8	-	-
聖籠町	-	-	-	-	-	-	-
新潟市	80	914	4	37	82	11	-
五泉市	40	225	1	36	75	1	-
阿賀町	52	413	5	44	104	4	-
三条市	69	487	6	87	154	10	-
加茂市	70	689	5	86	134	20	-
燕市	8	50	1	6	10	10	-
弥彦村	12	159	-	7	19	2	-
田上町	5	63	-	1	2	3	-
長岡市	377	3,866	22	417	778	42	-
小千谷市	30	424	1	13	29	7	-
見附市	23	321	-	41	63	17	-
出雲崎町	19	448	2	26	48	-	-
魚沼市	91	720	5	42	87	41	-
南魚沼市	64	144	-	43	91	-	-
湯沢町	23	123	-	4	7	1	-
十日町市	135	878	8	207	438	19	-
津南町	27	225	-	19	43	-	-
柏崎市	120	1,211	9	115	259	2	-
刈羽村	28	290	1	8	17	-	-
上越市	131	898	4	148	316	11	-
妙高市	35	196	1	10	22	12	-
糸魚川市	92	1,096	8	42	103	1	-
佐渡市	250	3,124	12	224	331	37	-
合計	1,975	18,448	100	1,745	3,403	266	-

(注)

<急傾斜地崩壊危険箇所関係>

1 国土交通省所管分について

- (1) 平成11年度から平成14年度に実施した新潟県内の急傾斜地崩壊危険箇所に関する調査結果による(砂防課)。
- (2) 内訳は、上記調査表記載のとおり。
- (3) 「急傾斜地崩壊危険箇所Ⅰ」とは、被害想定区域内に人家が5戸以上又は5戸未満であっても官公署、学校、病院、社会福祉施設等の災害時要援護者関連施設等のある箇所。
- (4) 「急傾斜地崩壊危険箇所Ⅱ」とは、被害想定区域内に人家が1~4戸ある箇所。
- (5) 「急傾斜地崩壊危険箇所に準ずる斜面Ⅲ」とは、被害想定区域内に人家がないが、都市計画区域内であること等一定の要件を満たし、住宅等が新規に立地する可能性があると考えられる箇所。
- (6) 「災害時要援護者関連施設」とは、児童福祉施設、老人福祉施設、身体障害者更生援護施設、知的障害者援護施設、医療提供施設、幼稚園等をいう。

所管 区分	林野庁							
	山腹崩壊危険地区				崩壊土砂流出危険地区			
	箇所数		計	民有林 面積(ha)	箇所数		計	民有林 面積(ha)
国有林	民有林	国有林			民有林			
村上市	6	159	165	475.0	3	447	450	896.3
関川村	-	16	16	91.0	11	71	82	65.3
粟島浦村	-	8	8	79.0	-	23	23	10.8
新発田市	1	24	25	34.0	5	39	44	143.4
阿賀野市	1	9	10	34.0	6	23	29	181.4
胎内市	10	23	33	28.0	19	28	47	146.3
聖籠町	-	-	-	-	-	-	-	-
新潟市	-	59	59	111.0	-	33	33	138.2
五泉市	-	53	53	143.0	3	68	71	310.7
阿賀町	4	60	64	282.0	5	217	222	903.3
三条市	1	47	48	83.0	-	49	49	123.8
加茂市	-	44	44	72.0	-	25	25	44.7
燕市	-	9	9	12.0	-	4	4	10.4
弥彦村	-	14	14	26.0	-	13	13	39.0
田上町	-	12	12	21.0	-	1	1	0.6
長岡市	-	384	384	672.0	-	153	153	306.8
小千谷市	-	32	32	46.0	-	26	26	37.8
見附市	-	56	56	61.0	-	6	6	14.8
出雲崎町	-	166	166	272.0	-	11	11	75.8
魚沼市	-	92	97	207.0	-	224	224	380.9
南魚沼市	5	78	82	140.0	-	175	178	572.9
湯沢町	4	12	13	36.0	3	51	58	160.2
十日町市	1	86	90	223.0	7	183	186	422.7
津南町	4	26	26	136.0	3	51	51	124.7
柏崎市	-	322	322	599.0	-	85	85	371.5
刈羽村	-	40	42	62.0	-	4	4	4.8
上越市	-	229	230	459.0	-	219	219	303.0
妙高市	1	55	61	121.0	-	89	91	143.6
糸魚川市	6	104	105	160.0	2	242	245	724.5
佐渡市	1	228	231	463.0	3	383	383	983.1
	3				-			
合計	48	2,447	2,495	5,148.0	70	2,943	3,013	7,641.0

2 林野庁所管分については、「山地災害危険地区一覧表」(新潟県治山課・平成21年度末現在)による。

# 急傾斜地崩壊危険箇所 I

斜面	箇所番号	箇所名	郡市	町村	大字	小字	保全対象	
							人家 戸数	災害時要援護 者関連施設
自然	I-212.001 (0001)	マオロシ 馬下-1	ムラカミシ 村上市		マオロシ 馬下	ウラヤマ 裏山	30	
自然	I-212.002 (0002)	ハヤカフ 早川	ムラカミシ 村上市		ハヤカフ 早川	ウラタ 浦田	1	
自然	I-212.007 (0007)	スガヌマ 菅沼	ムラカミシ 村上市		スガヌマ 菅沼	イダイラ 居平	8	
自然	I-212.008 (0008)	ニノチョウ 二之町	ムラカミシ 村上市		ニノチョウ 二之町	ハグロク 羽黒口	26	
自然	I-212.009 (0009)	ハグロチョウ 羽黒町1	ムラカミシ 村上市		ハグロチョウ 羽黒町		19	
自然	I-212.010 (0010)	ミヤ マエ 宮ノ前1	ムラカミシ 村上市		イワ サキ 岩ヶ崎	ミヤ マエ 宮ノ前	4	
自然	I-212.011 (0011)	イワ サキ 岩ヶ崎	ムラカミシ 村上市		イワ サキ 岩ヶ崎	サカ シタ 坂ノ下	15	
自然	I-212.012 (0012)	ゲンジュウロウ 源十郎	ムラカミシ 村上市		ハゲ フチ 羽下ヶ淵	ゲンジュウロウ 源十郎平	25	
自然	I-212.013 (0013)	ハゲ フチ タテノ淵	ムラカミシ 村上市		ハゲ フチ 羽下ヶ淵	タテノ淵	17	
自然	I-212.014 (0014)	セ ナミオンセン 瀬波温泉1	ムラカミシ 村上市		ハマデン 浜新田	アオヤマ 青山	40	
自然	I-212.015 (0015)	マオロシ 馬下-2	ムラカミシ 村上市		マオロシ 馬下	ウラヤマ 裏山	16	
自然	I-212.016 (0016)	ハグロチョウ 羽黒町2	ムラカミシ 村上市		ハグロチョウ 羽黒町		13	
自然	I-212.017 (0017)	ミヤ マエ 宮ノ前2	ムラカミシ 村上市		イワ サキ 岩ヶ崎	ミヤ マエ 宮ノ前	11	
自然	I-212.020 (0020)	コウジ ハタ 小路端	ムラカミシ 村上市		オオツキ 大月	コウジ ハタ 小路端	6	
自然	I-212.023 (0023)	タニ サカサマ谷	ムラカミシ 村上市		ミツカイチ 三日市	サカサマ谷 <sup>タニ</sup>	8	
自然	I-212.025 (1771)	ノガタ 野湯-1	ムラカミシ 村上市		ノガタ 野湯		0	
自然	I-212.026 (1772)	ハグロチョウ 羽黒町-3	ムラカミシ 村上市		ハグロチョウ 羽黒町		3	
自然	I-212.027 (1773)	マオロシ 馬下-3	ムラカミシ 村上市		マオロシ 馬下		0	
自然	I-212.028 (1774)	カシオ 柏尾-1	ムラカミシ 村上市		カシオ 柏尾		0	
自然	I-212.029 (1775)	ミナミマチ 南町-1	ムラカミシ 村上市		ミナミマチ 南町		0	
自然	I-212.030 (1776)	ヨシウラ 吉浦-3	ムラカミシ 村上市		ヨシウラ 吉浦		5	1
自然	I-581.004 (0027)	シモカワグチ 下川口	イワフネン 岩船郡	セキカムラ 関川村	シモカワグチ 下川口		6	
自然	I-581.005 (0028)	カミカワグチ 上川口	イワフネン 岩船郡	セキカムラ 関川村	カミカワグチ 上川口		7	
自然	I-581.006 (0029)	アヅミ 安角	イワフネン 岩船郡	セキカムラ 関川村	アヅミ 安角		0	
自然	I-581.008 (0031)	カジカダニ 鮎谷	イワフネン 岩船郡	セキカムラ 関川村	カジカダニ 鮎谷		13	
自然	I-581.009 (0032)	クボ 久保	イワフネン 岩船郡	セキカムラ 関川村	クボ 久保		5	
自然	I-581.010 (0033)	ソウタジマ 蔵田島	イワフネン 岩船郡	セキカムラ 関川村	ソウタジマ 蔵田島		8	
自然	I-581.012 (0035)	ミナミアカダニ 南赤谷	イワフネン 岩船郡	セキカムラ 関川村	ミナミアカダニ 南赤谷		7	
自然	I-581.013 (0036)	ウチスガフ 内須川	イワフネン 岩船郡	セキカムラ 関川村	ウチスガフ 内須川		5	
自然	I-581.014 (0037)	シモツチザワ 下土沢	イワフネン 岩船郡	セキカムラ 関川村	シモツチザワ 下土沢		5	
自然	I-581.016 (0039)	イクジ 幾地1	イワフネン 岩船郡	セキカムラ 関川村	イクジ 幾地		5	
自然	I-581.018 (0041)	ホオサカ 朴坂	イワフネン 岩船郡	セキカムラ 関川村	ホオサカ 朴坂		5	

斜面	箇所番号	箇所名	郡市	町村	大字	小字	保全対象	
							人家 戸数	災害時要援護 者関連施設
自然	I-581.019 (0042)	ミナミナカ 南中	イワフネグン 岩船郡	セキカワムラ 関川村	ミナミナカ 南中		6	
自然	I-581.021 (0044)	ナカマルケ 中束1	イワフネグン 岩船郡	セキカワムラ 関川村	ナカマルケ 中束		7	
自然	I-581.022 (0045)	タムギ 田麦	イワフネグン 岩船郡	セキカワムラ 関川村	タムギ 田麦		5	
自然	I-581.023 (0046)	ナミソ 波走	イワフネグン 岩船郡	セキカワムラ 関川村	ナミソ 波走		5	
自然	I-581.025 (0048)	マツガオカ 松ヶ丘	イワフネグン 岩船郡	セキカワムラ 関川村	マツガオカ 松ヶ丘		6	
自然	I-581.026 (0049)	ユザワ 湯沢	イワフネグン 岩船郡	セキカワムラ 関川村	ユザワ 湯沢		7	
自然	I-581.029 (0052)	ナカマルケ 中束2	イワフネグン 岩船郡	セキカワムラ 関川村	ナカマルケ 中束		6	
自然	I-581.030 (0053)	ユソウ 湯蔵	イワフネグン 岩船郡	セキカワムラ 関川村	ユソウ 湯蔵		9	
自然	I-581.032 (0055)	キケイデ 聞出	イワフネグン 岩船郡	セキカワムラ 関川村	キケイデ 聞出		5	
自然	I-581.033 (1777)	タカノス 鷹ノ巣	イワフネグン 岩船郡	セキカワムラ 関川村	タカノス 鷹ノ巣		0	
自然	I-581.034 (1778)	ヌマダンチ 沼団地	イワフネグン 岩船郡	セキカワムラ 関川村	ヌマダンチ 沼団地		6	
自然	I-581.035 (1779)	ナラノキシデン 榎木新田	イワフネグン 岩船郡	セキカワムラ 関川村	ナラノキシデン 榎木新田		1	
自然	I-583.001 (0056)	ナミナト 七湊西山	ムラカミシ 村上市		ナミナト 七湊	ニシヤマ 西山	7	
自然	I-583.002 (0057)	ジョウシタ 城ノ下	ムラカミシ 村上市		ミナミオオタイラ 南大平	ジョウシタ 城ノ下	8	
自然	I-583.003 (0058)	ユサワナンブ 湯ノ沢南部	ムラカミシ 村上市		カズラツツヤマ 葛龍山	ユサワ 湯ノ沢	14	
自然	I-583.004 (0059)	コイワウチ 小岩内	ムラカミシ 村上市		コイワウチ 小岩内	ナガイ 永居	7	
自然	I-583.006 (0061)	ハツトリヤマ 服部山	ムラカミシ 村上市		カミスケブチ 上助測	ハツトリヤマ 服部山	5	
自然	I-583.007 (0062)	ヤハタヤマ 八幡山	ムラカミシ 村上市		カミスケブチ 上助測	ヤハタヤマ 八幡山	14	
自然	I-583.010 (0065)	イノオカ 飯岡	ムラカミシ 村上市		イノオカ 飯岡	シモヤシキ 下屋敷	11	
自然	I-583.012 (0067)	ノダヤマ 野田山	ムラカミシ 村上市		マツサワ 松沢	ノダヤマ 野田山	5	
自然	I-583.015 (0070)	ユサワホクブ 湯ノ沢北部	ムラカミシ 村上市		クズタツツヤマ 葛龍山	ユサワ 湯ノ沢	18	
自然	I-583.016 (0071)	イエマエ 家の前2	ムラカミシ 村上市		ヤマダ 山田	イエマエ 家の前	6	
自然	I-583.022 (0077)	ヤシキゾイ 屋敷添	ムラカミシ 村上市		ヤマダ 山田	ヤシキゾイ 屋敷添	5	
自然	I-583.024 (0079)	カワウチ 河内	ムラカミシ 村上市		カワウチ 河内	ナガミネ 長峯	8	
自然	I-583.025 (1780)	モモカワ 桃川	ムラカミシ 村上市		モモカワ 桃川		0	
自然	I-583.026 (1781)	シモスケブチ 下助測-1	ムラカミシ 村上市		シモスケブチ 下助測		1	
自然	I-583.027 (1782)	サンアワセ 指合-2	ムラカミシ 村上市		サンアワセ 指合		8	
自然	I-584.001 (0080)	スイウン 瑞雲	ムラカミシ 村上市		ササダイラ 笹平	エゾエ 江添	6	
自然	I-584.003 (0082)	チナワ 千縄	ムラカミシ 村上市		チナワ 千縄	カミヤシキ 上屋敷	12	
自然	I-584.006 (0085)	セキグチ 関口	ムラカミシ 村上市		セキグチ 関口	テラヤマ 寺山	9	
自然	I-584.008 (0087)	テラオ 寺尾	ムラカミシ 村上市		テラオ 寺尾	キリキサワ 桐木沢	11	
自然	I-584.009 (0088)	ミヤノシタ 宮ノ下	ムラカミシ 村上市		ミヤノシタ 宮ノ下	バンヤ 番屋	13	
自然	I-584.011 (0090)	アラサワ 荒沢	ムラカミシ 村上市		アラサワ 荒沢	ニシヤマシタ 西山下	5	

斜面	箇所番号	箇所名	郡市	町村	大字	小字	保全対象	
							人家 戸数	災害時要援護 者関連施設
自然	I-584.012 (0091)	オオスド 大須戸	ムラカミシ 村上市		オオスド 大須戸	オオギョウ 大行	8	
自然	I-584.013 (0092)	ブドウヤシキ 葡萄屋敷	ムラカミシ 村上市		ブドウ 葡萄	オオギョウ 大行	0	
自然	I-584.014 (0093)	ブドウカワシタ 葡萄川下	ムラカミシ 村上市		ブドウ 葡萄	カワシタ 川下	2	
自然	I-584.015 (1783)	アラサワ 荒沢(2)	ムラカミシ 村上市		アラサワ 荒沢		1	
自然	I-584.016 (1784)	セキグチ 関口(2)	ムラカミシ 村上市		セキグチ 関口		7	
自然	I-584.017 (1785)	オオバサワ 大場沢	ムラカミシ 村上市		オオバサワ 大場沢		0	
自然	I-584.018 (1786)	タカネ 高根(3)	ムラカミシ 村上市		タカネ 高根		10	
自然	I-585.001 (0094)	カキノ内 カキノ内	ムラカミシ 村上市		カキノウチ カキノ内	イグレノ 伊呉野	8	
自然	I-585.002 (0095)	イワサキ 岩崎	ムラカミシ 村上市		イワサキ 岩崎	シライワ 白岩	10	
自然	I-585.004 (0097)	ホリノウチ 堀ノ内	ムラカミシ 村上市		ホリノウチ 堀ノ内	ムラウラ 村浦	9	
自然	I-585.005 (0098)	スクイデ 温出	ムラカミシ 村上市		スクイデ 温出	ヤシキソエ 屋敷添	14	
自然	I-585.006 (0099)	オオタニザワ 大谷沢	ムラカミシ 村上市		オオタニザワ 大谷沢	ムカイヤマ 向山	18	
自然	I-585.007 (0100)	ニシザワ 西沢	ムラカミシ 村上市		ニシザワ 西沢	ニシザワ 西沢	5	
自然	I-585.008 (0101)	スギダイラ 杉平	ムラカミシ 村上市		スギダイラ 杉平	ヤマサキ 山崎	7	
自然	I-585.009 (0102)	オソノゴウ 遅ノ郷	ムラカミシ 村上市		オソノゴウ 遅ノ郷	セノウエ 瀬ノ上	5	
自然	I-585.010 (0103)	ガンジキ 岩石(1)	ムラカミシ 村上市		ガンジキ 岩石	イェノマエ 家ノ前	14	
自然	I-585.011 (0104)	ガンジキ 岩石(2)	ムラカミシ 村上市		ガンジキ 岩石	カワシモハラ 川下原	8	
自然	I-585.012 (0105)	トウノシタ 塔ノ下	ムラカミシ 村上市		トウノシタ 塔ノ下	ヤシキソエ 屋敷添	16	
自然	I-585.013 (0106)	アラカワグチ 荒川口	ムラカミシ 村上市		アラカワグチ 荒川口	ヤマソエ 山添	9	
自然	I-585.014 (0107)	ホオダイラ 朴平	ムラカミシ 村上市		ホオダイラ 朴平	ヤシキソエ 屋敷添	6	
自然	I-585.015 (0108)	オマタ 小俣	ムラカミシ 村上市		オマタ 小俣	カグチダ 加口田	10	
自然	I-585.016 (0109)	オオダイ 大代	ムラカミシ 村上市		オオダイ 大代	イェノウエ 家ノ上	1	
自然	I-585.017 (0110)	イカズチ 雷	ムラカミシ 村上市		イカズチ 雷	ミヤノサワ 宮ノ沢	6	
自然	I-585.019 (0112)	ナカツギ 中継	ムラカミシ 村上市		ナカツギ 中継	ニイヤ 新屋	0	
自然	I-585.020 (0113)	ヤマクマダ 山熊田	ムラカミシ 村上市		ヤマクマダ 山熊田	イワノ 岩野	6	
自然	I-585.021 (0114)	オオサワ 大沢	ムラカミシ 村上市		オオサワ 大沢	イェノウエ 家ノ上	5	
自然	I-585.022 (0115)	オオト 大毎	ムラカミシ 村上市		オオト 大毎	トリサカ 鳥坂	6	
自然	I-585.024 (0117)	サルツボ	ムラカミシ 村上市		中津原	サルツボ	7	
自然	I-585.025 (0118)	ウドマリ 鵜泊	ムラカミシ 村上市		ウドマリ 鵜泊	ヤシキソエ 屋敷添	31	
自然	I-585.026 (0119)	ネヤ 寝屋	ムラカミシ 村上市		ネヤ 寝屋	ネヤダイラ 寝屋平	58	
自然	I-585.027 (0120)	デト 出戸	ムラカミシ 村上市		ネヤ 寝屋	デト 出戸	21	
自然	I-585.028 (0121)	ゴイシ 基石	ムラカミシ 村上市		ゴイシ 基石	スワノマエ 諏訪前	10	
自然	I-585.029 (0122)	ガツギ 勝木	ムラカミシ 村上市		ガツギ 勝木	アラタ	2	1

斜面	箇所番号	箇所名	郡市	町村	大字	小字	保全対象	
							人家 戸数	災害時要援護 者関連施設
自然	I-585.030 (0123)	マゼ 間瀬	ムラカミシ 村上市		マゼ 間瀬	イリノダイラ 入ノ平	8	
自然	I-585.031 (0124)	オオクラ 大蔵	ムラカミシ 村上市		オオクラ 大蔵	ヤシキ 屋敷	13	
自然	I-585.032 (0125)	タテシマ 立島	ムラカミシ 村上市		タテシマ 立島	ミヤタ 宮田	11	
自然	I-585.033 (0126)	ナガサカ 長坂	ムラカミシ 村上市		ナガサカ 長坂	イノマエ 家ノ前	9	
自然	I-585.035 (0128)	シモオドリ 下大鳥	ムラカミシ 村上市		シモオドリ 下大鳥	イノマエ 家ノ前	6	
自然	I-585.036 (0129)	キタナカ 北田中	ムラカミシ 村上市		キタナカ 北田中	イノマエ 家ノ前	5	
自然	I-585.037 (0130)	アシダニ 芦谷	ムラカミシ 村上市		アシダニ 芦谷	イノウエ 家ノ上	14	
自然	I-585.038 (0131)	カンガワ 寒川(1)	ムラカミシ 村上市		カンガワ 寒川	オオクボ 大久保	11	
自然	I-585.039 (0132)	エチゴカンガワ 越後寒川	ムラカミシ 村上市		サンガワ 寒川	ハマヤマ 浜山	13	
自然	I-585.040 (0133)	カンガワ 寒川(2)	ムラカミシ 村上市		カンガワ 寒川	ハマヤマ 浜山	10	
自然	I-585.041 (0134)	ワキカワ 脇川	ムラカミシ 村上市		ワキカワ 脇川	マツカゲ 松影	29	
自然	I-585.042 (0135)	イマカワ 今川	ムラカミシ 村上市		イマカワ 今川	テンジンタ 天神下	19	
自然	I-585.043 (0136)	イタガイ 板貝	ムラカミシ 村上市		イタガイ 板貝	ウエヤマ 上山	6	
自然	I-585.044 (0137)	ササガワ 笹川	ムラカミシ 村上市		ササガワ 笹川	サカノウエ 坂ノ上	17	
自然	I-585.045 (0138)	キタナカ 北中	ムラカミシ 村上市		キタナカ 北中	カミヤマ 上山	5	
自然	I-585.046 (1787)	フヤ 府屋(1)	ムラカミシ 村上市		フヤ 府屋		0	
自然	I-585.047 (1788)	フヤ 府屋(2)	ムラカミシ 村上市		フヤ 府屋		2	1
自然	I-585.048 (1789)	ナカツギ 中継(2)	ムラカミシ 村上市		ナカツギ 中継		0	
自然	I-585.049 (1790)	ガツギ 勝木(2)	ムラカミシ 村上市		ガツギ 勝木		3	
自然	I-585.050 (1791)	タテシマ 立島(2)	ムラカミシ 村上市		タテシマ 立島		3	
自然	I-585.051 (1792)	キタアカダニ 北赤谷(1)	ムラカミシ 村上市		キタアカダニ 北赤谷		5	
自然	I-585.052 (1793)	キタナカ 北田中(2)	ムラカミシ 村上市		キタナカ 北田中		0	
自然	I-585.053 (1794)	カンガワ 寒川(3)	ムラカミシ 村上市		カンガワ 寒川		0	
自然	I-585.054 (1795)	カンガワ 寒川(4)	ムラカミシ 村上市		カンガワ 寒川		0	
自然	I-585.055 (1796)	イマガワ 今川(2)	ムラカミシ 村上市		イマガワ 今川		0	
自然	I-585.056 (1797)	ハマシボ 浜新保(1)	ムラカミシ 村上市		ハマシボ 浜新保		1	
自然	I-585.057 (1798)	ハマシボ 浜新保(2)	ムラカミシ 村上市		ハマシボ 浜新保		0	
自然	I-586.001 (0139)	カマヤ 釜谷	イワフネケン 岩船郡	アワシマウラム 粟島浦村	カマヤ 釜谷	クマノヤマ 熊ノ山	8	
自然	I-586.002 (0140)	ウチウラ 内浦	イワフネケン 岩船郡	アワシマウラム 粟島浦村	ウチウラ 内浦	イチノサワ 一ノ沢	12	
自然	I-586.003 (1799)	ウチウラ 内浦(2)	イワフネケン 岩船郡	アワシマウラム 粟島浦村	ウチウラ 内浦		0	
自然	I-586.004 (1800)	ウチウラ 内浦(3)	イワフネケン 岩船郡	アワシマウラム 粟島浦村	ウチウラ 内浦		1	
自然	I-206.001 (0144)	タキタニコウ 滝谷甲	シバタシ 新発田市		タキタニ 滝谷	タキタニ 滝谷	8	
自然	I-206.002 (0145)	タキタニオツ 滝谷乙	シバタシ 新発田市		タキタニ 滝谷	タキタニ 滝谷	5	

斜面	箇所番号	箇所名	郡市	町村	大字	小字	保全対象	
							人家 戸数	災害時要援護 者関連施設
自然	I-206.003 (0146)	シンデンコウ 新田甲	シバタシ 新発田市		シンデン 新田	タキタニシンデン 滝谷新田	14	
自然	I-206.004 (0147)	シンデンオツ 新田乙	シバタシ 新発田市		シンデン 新田	タキタニシンデン 滝谷新田	6	
自然	I-206.005 (0148)	カミアカダニ 上赤谷甲	シバタシ 新発田市		カミアカダニ 上赤谷	カミアカダニ 上赤谷甲	34	
自然	I-206.007 (0150)	カミアカダニ 上赤谷	シバタシ 新発田市		カミアカダニ 上赤谷	カミアカダニ 上赤谷2	10	
自然	I-206.010 (0153)	シモンボ 下新保	シバタシ 新発田市		シモンボ 下新保	シモンボ 下新保	6	
自然	I-206.017 (0160)	マスカワ 増川1	シバタシ 新発田市		カミナカヤマ 上中山	カミナカヤマ 上中山	7	
自然	I-206.018 (0161)	ミジロコウ 見城甲	シバタシ 新発田市		ミジロ 見城	ミジロ 見城	5	
自然	I-206.020 (0163)	アラカフコウ 荒川甲	シバタシ 新発田市		アラカフ 荒川	アラカフ 荒川	6	
自然	I-206.022 (0165)	アラカフハイ 荒川丙	シバタシ 新発田市		アラカフ 荒川	アラカフ 荒川	9	
自然	I-206.024 (0167)	クマイデ 熊出	シバタシ 新発田市		クマイデ 熊出	クマイデ 熊出	4	
自然	I-206.028 (0171)	カミジンナイ 上寺内	シバタシ 新発田市		カミジンナイ 上寺内	カミジンナイ 上寺内	6	
自然	I-206.029 (0172)	カミインカフ 上石川	シバタシ 新発田市		カミインカフ 上石川	カミインカフ 上石川	2	
自然	I-206.030 (0173)	スガタニ 菅谷	シバタシ 新発田市		スガタニ 菅谷	スガタニ 菅谷	14	
自然	I-206.031 (0174)	タキ 滝	シバタシ 新発田市		タキ 滝	タキ 滝	8	
自然	I-206.032 (0175)	フモト 麓1	シバタシ 新発田市		フモト 麓	フモト 麓	2	
自然	I-206.033 (0176)	ミウガダニ 茗荷谷	シバタシ 新発田市		ミウガダニ 茗荷谷	ミウガダニ 茗荷谷	5	
自然	I-206.034 (1801)	ヒガシヤウチ 東宮内	シバタシ 新発田市		ヒガシヤウチ 東宮内		0	
自然	I-206.035 (1802)	シンボコウジ 新保小路	シバタシ 新発田市		シンボコウジ 新保小路		6	
自然	I-206.036 (1803)	マツオカウ 松岡甲	シバタシ 新発田市		マツオカウ 松岡甲		0	
自然	I-206.037 (1804)	イジミノ 五十公野1	シバタシ 新発田市		イジミノ 五十公野		0	2
自然	I-206.038 (1805)	フモト 麓4	シバタシ 新発田市		フモト 麓		1	
自然	I-206.039 (1806)	アマハラ 天ノ原	シバタシ 新発田市		イジミノ 五十公野	アマハラ 天ノ原	12	
自然	I-304.001 (0177)	カツヤ 勝屋	アガシ 阿賀野市		カツヤ 勝屋	うかばみ沢 <sup>サフ</sup>	0	
自然	I-304.002 (0178)	デュ 出湯	アガシ 阿賀野市		デュ 出湯	テラヤマ 寺山	3	
自然	I-304.003 (0179)	イマイタ 今板	アガシ 阿賀野市		イマイタ 今板	ムラカミ 村上	0	
自然	I-304.004 (0180)	ジロウマル 次郎丸	アガシ 阿賀野市		ジロウマル 次郎丸	マエバヤシ 前林	0	
自然	I-304.005 (0181)	ムラスギ 村杉	アガシ 阿賀野市		オオムロ 大室	ムラスギ 村杉	1	
自然	I-304.007 (0183)	ササオカ 笹岡	アガシ 阿賀野市		ササオカ 笹岡	シロシタ 城下	7	
自然	I-304.008 (0184)	カミイチブ 上一分	アガシ 阿賀野市		カミイチブ 上一分	クマ <sup>サフ</sup> 熊ノ沢	0	
自然	I-308.001 (0186)	ヤマシタ 山ノ下	シバタシ 新発田市		ヨコオカ 横岡		13	
自然	I-308.002 (0187)	シモニシヤマ 下西山	シバタシ 新発田市		シモニシヤマ 下西山		7	
自然	I-308.003 (0188)	カサキ 門崎	シバタシ 新発田市		シモヤマダ 下山田		7	
自然	I-308.004 (0189)	スミダ 住田	シバタシ 新発田市		スミダ 住田		6	

斜面	箇所番号	箇所名	郡市	町村	大字	小字	保全対象	
							人家 戸数	災害時要援護 者関連施設
自然	I-308.005 (0190)	シモヤマダ 下山田1	シバタシ 新発田市		シモヤマダ 下山田		5	
自然	I-308.006 (1807)	シタヨコオカ 下横岡	シバタシ 新発田市		ヨコオカ 横岡	シモヨコオカ 下横岡	6	
自然	I-308.007 (1808)	ハコイフ 箱岩2	シバタシ 新発田市		ハコイフ 箱岩		5	
自然	I-310.002 (0193)	ハンヤマ 半山	タイナシ 胎内市		ハンヤマ 半山	ヤマギシ 山岸	9	
自然	I-310.003 (0194)	セキザワ 関沢	タイナシ 胎内市		セキザワ 関沢	シミズサワ 清水沢	9	
自然	I-311.001 (0195)	ツツダ 筒田	タイナシ 胎内市		クワエ 鍬江	ツツダ 筒田	9	
自然	I-311.002 (0196)	フドウバヤシ 不動林	タイナシ 胎内市		クワエ 鍬江		8	
自然	I-311.004 (0198)	モチクラ 持倉	タイナシ 胎内市		モチクラ 持倉	サギヤマ	5	
自然	I-311.005 (0199)	ヤシキソイ 屋敷添	タイナシ 胎内市		ナツイ 夏井	ヤシキソイ 屋敷添	5	
自然	I-311.007 (0201)	マエツボ 前坪	タイナシ 胎内市		サカイ 坂井	マエツボ 前坪	5	
自然	I-311.008 (0202)	センノウザワ 先納沢	タイナシ 胎内市		サカイ 坂井	センノウザワ 先納沢	6	
自然	I-311.009 (0203)	ツボカシラ 坪頭	タイナシ 胎内市		シモダテ 下館	ツボカシラ 坪頭	6	
自然	I-311.010 (1809)	ツツヅカ 鼓岡1	タイナシ 胎内市		ツツヅカ 鼓岡		0	
自然	I-311.011 (1810)	ナツイ 夏井	タイナシ 胎内市		ナツイ 夏井		0	
自然	I-207.001 (0217)	クソウスチョウ 草水町1	ニイガタシ 新潟市		クソウス 草水	フツツボサワ 沸壺沢	9	
自然	I-207.002 (0218)	クソウスチョウ 草水町2	ニイガタシ 新潟市		クソウス 草水	アオサワ 青沢	10	
自然	I-207.004 (0220)	シオヤ 塩谷1	ニイガタシ 新潟市		シオヤ 塩谷	シオヤ 塩谷	8	
自然	I-207.005 (0221)	クソウスチョウ 草水町3	ニイガタシ 新潟市		クソウス 草水	フツツボサワ 沸壺沢	7	
自然	I-207.006 (0222)	クソウスチョウ 草水町4	ニイガタシ 新潟市		クソウス 草水	アオサワ 青沢	9	
自然	I-207.007 (0223)	アサヒ 朝日	ニイガタシ 新潟市		アサヒ 朝日	ヤマサカイ 山境	12	
自然	I-207.008 (1688)	カナヅ 金津1	ニイガタシ 新潟市		カナヅ 金津		7	
自然	I-207.010 (1690)	アサヒ 朝日2	ニイガタシ 新潟市		アサヒ 朝日		12	
自然	I-207.011 (1811)	クソウスチョウ 草水町5	ニイガタシ 新潟市		クソウスチョウ 草水町1丁目		7	
自然	I-207.012 (1812)	シオヤ 塩谷2	ニイガタシ 新潟市		シオヤ 塩谷	シオヤ 塩谷	7	
自然	I-207.013 (1813)	カナヅ 金津3	ニイガタシ 新潟市		カナヅ 金津		7	
自然	I-207.014 (0307)	タキヤチョウ 滝谷町	ニイガタシ 新潟市		タキヤチョウ 滝谷町		8	
自然	I-207.015 (0309)	クソウスチョウ 草水町6	ニイガタシ 新潟市		クソウスチョウ 草水町1丁目		9	
自然	I-207.016 (0312)	タイ 田家1	ニイガタシ 新潟市		タイ 田家1, 3丁目		29	
自然	I-207.017 (0316)	ワカミヤ 若宮	ニイガタシ 新潟市		アサヒ 朝日	ゴアキ 五明	8	
自然	I-207.018 (0317)	アサヒ 朝日1	ニイガタシ 新潟市		アサヒ 朝日	ワカミヤ 若宮	8	
自然	I-207.019 (0318)	フリマチ 割町1	ニイガタシ 新潟市		フリマチ 割町	ニシハタケ 西畑	5	
自然	I-207.020 (0308)	クソウスチョウ 草水町7	ニイガタシ 新潟市		クソウスチョウ 草水町1丁目		0	
自然	I-207.021 (1814)	フリマチ 割町2	ニイガタシ 新潟市		フリマチ 割町	ニシハタケ 西畑	5	



斜面	箇所番号	箇所名	郡市	町村	大字	小字	保全対象	
							人家 戸数	災害時要援護 者関連施設
自然	I-218.001 (0224)	ヤマザキ 山崎	ゴセンシ 五泉市		ヤマザキ 山崎	シモノ 下野	12	
自然	I-218.002 (0225)	オグマ コウ 小熊甲	ゴセンシ 五泉市		オグマ 小熊	ササナ 笹花	5	
自然	I-218.003 (0226)	オグマ オツ 小熊乙	ゴセンシ 五泉市		オグマ 小熊	ササナ 笹花	2	
自然	I-218.004 (0227)	カキザワ 柿沢1	ゴセンシ 五泉市		マルタ 丸田	カキザワ 柿沢	12	
自然	I-218.005 (0228)	タサノウチ 館ノ内	ゴセンシ 五泉市		マルタ 丸田	タサノウチ 館ノ内	9	
自然	I-218.006 (0229)	シジウク サワ 四十九沢	ゴセンシ 五泉市		ハンダ 橋田	シジウク サワ 四十九沢	7	
自然	I-218.007 (0230)	テラモト 寺本	ゴセンシ 五泉市		ハンダ 橋田	テラモト 寺本	14	
自然	I-218.008 (0231)	テライリ 寺入	ゴセンシ 五泉市		ハンダ 橋田	テライリ 寺入	14	
自然	I-218.009 (0232)	モンゼン 門前1	ゴセンシ 五泉市		ハンダ 橋田	モンゼン 門前	7	
自然	I-218.010 (0233)	ヤマギワ 山際1	ゴセンシ 五泉市		オノエ 尾上	ヤマギワ 山際	5	
自然	I-218.011 (0234)	ツジガ イリ 辻ヶ入1	ゴセンシ 五泉市		オウエ 尾上	ツジガ イリ 辻ヶ入	5	
自然	I-218.012 (0235)	カナヤマ 金山	ゴセンシ 五泉市		シリアガリ 尻上	カナヤマ 金山	5	
自然	I-218.015 (0238)	シリアガリ 尻上	ゴセンシ 五泉市		シリアガリ 尻上	トチホリ ヤマイ 栃堀山居	12	
自然	I-218.018 (0241)	ケヤキダニ 櫻谷	ゴセンシ 五泉市		ヤマザキ 山崎	ケヤキダニ 櫻谷	9	
自然	I-218.019 (0242)	ヤマギワ 山際2	ゴセンシ 五泉市		オノエ 尾上	ヤマギワ 山際	5	
自然	I-218.020 (1815)	モンゼン 門前2	ゴセンシ 五泉市		ハンダ 橋田	モンゼン 門前	6	
自然	I-218.021 (1816)	モンゼン 門前3	ゴセンシ 五泉市		ハンダ 橋田	モンゼン 門前	11	
自然	I-218.022 (1817)	マルタ 丸田	ゴセンシ 五泉市		マルタ 丸田	ウエ ヤマ 上ノ山	10	
自然	I-321.002 (0244)	ヒコシロウ 彦四郎	ニイガタシ 新潟市		ヤシロダ 矢代田	ヒコシロウ 彦四郎	9	
自然	I-321.004 (0246)	サンサワ 三沢	ニイガタシ 新潟市		ヤシロダ 矢代田	サンサワ 三沢	8	
自然	I-321.005 (0247)	オンチ ヒナタ 本地日向	ニイガタシ 新潟市		ヤシロダ 矢代田	オンチ 本地	42	
自然	I-321.006 (0248)	ヨシマ イリ 腰間入	ニイガタシ 新潟市		ヤシロダ 矢代田	ヨシマ イリ 腰間入	8	
自然	I-321.007 (0249)	オンチ ヒカゲ 本地日陰	ニイガタシ 新潟市		ヤシロダ 矢代田	ウエノヤマ 上ノ山	13	
自然	I-321.008 (0250)	クソウズサワ 草水沢	ニイガタシ 新潟市		アマガサワシンデン 天ヶ沢新田	クソウズサワ 草水沢	7	
自然	I-321.009 (1818)	ヤシロダ 矢代田	ニイガタシ 新潟市		ヤシロダ 矢代田		9	
自然	I-322.003 (0254)	ナカムラ 中村	ゴセンシ 五泉市		ナガハン 長橋	ヤマノイリ 山ノ入	5	
自然	I-322.007 (0258)	ナカマル 中丸1	ゴセンシ 五泉市		カリワ 刈羽	ナカマル 中丸	0	
自然	I-322.012 (0263)	ツツミヤシキ 堤屋敷	ゴセンシ 五泉市		マキ 牧	テラシタ 寺下	3	
自然	I-322.016 (0267)	ガッコウウラ 学校裏	ゴセンシ 五泉市		エンショウクラ 焔硝蔵	エンショウクラ 焔硝蔵	0	1
自然	I-322.017 (0268)	オオクチ 大口	ゴセンシ 五泉市		オオクチ 大口	オオクチ 大口	5	
自然	I-322.025 (0276)	タカマツコウ 高松甲	ゴセンシ 五泉市		タカマツ 高松	ナカツボ 中坪	6	
自然	I-322.029 (0280)	ヤマヤ 山谷	ゴセンシ 五泉市		ヤマヤ 山谷	カナメ 要	3	
自然	I-322.031 (0282)	カケフタ 掛札	ゴセンシ 五泉市		カミトラ 上戸倉	カケフタ 掛札	6	

斜面	箇所番号	箇所名	郡市	町村	大字	小字	保全対象	
							人家 戸数	災害時要援護 者関連施設
自然	I-322.032 (0283)	カワチ 川内	ゴセンシ 五泉市		カワチ 川内	カワチ 川内	0	
自然	I-322.035 (0286)	ナツハリコウ 夏針甲	ゴセンシ 五泉市		ナツハリ 夏針	ミヤノサワ 宮ノ沢	6	
自然	I-322.036 (0287)	ナツハリオツ 夏針乙	ゴセンシ 五泉市		ナツハリ 夏針	ジュウニキノウエ 十二木ノ上	6	
自然	I-322.038 (0289)	シズイ 新水	ゴセンシ 五泉市		マツノ 松野	マツノ 松野	0	
自然	I-322.039 (0290)	ワクイ 涌井	ゴセンシ 五泉市		マツノ 松野	ワクイ 涌井	7	
自然	I-322.042 (0293)	ササメ 笹目	ゴセンシ 五泉市		ササメ 笹目	シモダイラ 下平	7	
自然	I-322.046 (0297)	タカイシコウ 高石甲	ゴセンシ 五泉市		ササメ 笹目	ヤシキノソエ 屋敷添	11	
自然	I-322.049 (0300)	スギカワハツデンショ 杉川発電所	ゴセンシ 五泉市		シモスギカワ 下杉川	カキノキハタケ 柿ノ木畑	0	
自然	I-322.051 (0302)	アケボノチョウ 曙町	ゴセンシ 五泉市		カミスギカワ 上杉川	イバラツカ 茨塚	5	
自然	I-322.053 (0304)	ナツハリハイ 夏針丙	ゴセンシ 五泉市		ナツハリ 夏針	ナカヤマ 中山	5	
自然	I-322.054 (1819)	ダイモンサキ 大門先1	ゴセンシ 五泉市		クマノサワ 熊ノ沢	ダイモンサキ 大門先	0	
自然	I-322.055 (1820)	ヒルノ 蛭野	ゴセンシ 五泉市		ヒルノ 蛭野		0	
自然	I-322.056 (1821)	ヤスイデ 安出	ゴセンシ 五泉市		ヤスイデ 安出		0	
自然	I-381.002 (0324)	オオマキ-1 大牧-1	ヒガシカンバラゲン 東蒲原郡	アガマチ 阿賀町	キヨカワ 清川	オオマキ 大牧	13	
自然	I-381.004 (0326)	ツノシマ-1 角島-1	ヒガシカンバラゲン 東蒲原郡	アガマチ 阿賀町	キヨカワ 清川	ツノシマ 角島	18	
自然	I-381.005 (0327)	コヤド-1 小野戸-1	ヒガシカンバラゲン 東蒲原郡	アガマチ 阿賀町	ツガワ 津川	コヤド 小野戸	23	
自然	I-381.008 (0330)	ハナダテ 花立	ヒガシカンバラゲン 東蒲原郡	アガマチ 阿賀町	ミサト 三郷	ハナダテ 花立	3	
自然	I-381.011 (0333)	フクリ 福取	ヒガシカンバラゲン 東蒲原郡	アガマチ 阿賀町	トリイ 鳥井	フクリ 福取	7	
自然	I-381.012 (0334)	ヤツダ 八ツ田	ヒガシカンバラゲン 東蒲原郡	アガマチ 阿賀町	トリイ 鳥井	ヤツダ 八ツ田	1	
自然	I-381.014 (0336)	ヤギヤマ-2 八木山-2	ヒガシカンバラゲン 東蒲原郡	アガマチ 阿賀町	サカエヤマ 栄山	ヤギヤマ 八木山	6	
自然	I-381.015 (0337)	ツガワ2ク 津川2区	ヒガシカンバラゲン 東蒲原郡	アガマチ 阿賀町	ツガワ2ク 津川2区		5	2
自然	I-381.016 (1692)	ヒロサワ-1 広沢-1	ヒガシカンバラゲン 東蒲原郡	アガマチ 阿賀町	トコナミオツ 常浪乙	ヒロサワ 広沢	13	
自然	I-381.017 (1822)	ツガワ3ク 津川3区	ヒガシカンバラゲン 東蒲原郡	アガマチ 阿賀町	ツガワ3ク 津川3区		1	1
自然	I-382.002 (0339)	タイマ-1 当麻-1	ヒガシカンバラゲン 東蒲原郡	アガマチ 阿賀町	ヒデヤ 日出谷	タイマ 当麻	23	
自然	I-382.004 (0341)	ニイワタリ 新渡	ヒガシカンバラゲン 東蒲原郡	アガマチ 阿賀町	トヨミ 豊実	ニイワタリ 新渡	12	
自然	I-382.006 (1693)	トヨミ 豊実	ヒガシカンバラゲン 東蒲原郡	アガマチ 阿賀町	トヨミ 豊実	フナト 船渡	5	
自然	I-382.007 (1694)	ナカムラ-1 中村-1	ヒガシカンバラゲン 東蒲原郡	アガマチ 阿賀町	ヒデヤ 日出谷	ナカムラ 中村	5	
自然	I-382.008 (1823)	ムギウノ 麦生野	ヒガシカンバラゲン 東蒲原郡	アガマチ 阿賀町	トヨミ 豊実	ムギウノ 麦生野	0	2
自然	I-382.009 (1824)	サネガワジマ 実川島	ヒガシカンバラゲン 東蒲原郡	アガマチ 阿賀町	トヨミ 豊実	サネガワジマ 実川島	5	
自然	I-382.010 (1825)	マドリ-1 馬取-1	ヒガシカンバラゲン 東蒲原郡	アガマチ 阿賀町	トヨミ 豊実	マドリ 馬取	7	
自然	I-382.011 (1826)	ツノガミ 角神	ヒガシカンバラゲン 東蒲原郡	アガマチ 阿賀町	カノセ 鹿瀬	ツノガミ 角神	0	
自然	I-383.001 (0343)	ヒガシマタ-1 東岐-1	ヒガシカンバラゲン 東蒲原郡	アガマチ 阿賀町	コイデ 小出	ヒガシマタ 東岐	10	
自然	I-383.002 (0344)	イシバタケ 石畑	ヒガシカンバラゲン 東蒲原郡	アガマチ 阿賀町	トヨカワ 豊川	イシバタケ 石畑	4	

斜面	箇所番号	箇所名	郡市	町村	大字	小字	保全対象	
							人家 戸数	災害時要援護 者関連施設
自然	I-383.003 (0345)	オオタ 太田	ヒガシカンバラゲン 東蒲原郡	アガマチ 阿賀町	トヨカフ 豊川	オオタ 太田	10	
自然	I-383.005 (0347)	ヒロセ 広瀬	ヒガシカンバラゲン 東蒲原郡	アガマチ 阿賀町	ヒロタニ 広谷	ヒロセ 広瀬	6	
自然	I-383.006 (0348)	ソデ 袖	ヒガシカンバラゲン 東蒲原郡	アガマチ 阿賀町	ヒロタニ 広谷	ソデ 袖	3	
自然	I-383.008 (0350)	クロダニ 黒谷	ヒガシカンバラゲン 東蒲原郡	アガマチ 阿賀町	ミカタ 三方	クロダニ 黒谷	5	
自然	I-383.009 (0351)	アワセ-1 粟瀬-1	ヒガシカンバラゲン 東蒲原郡	アガマチ 阿賀町	サンボウブン 三宝分	アワセ 粟瀬	27	
自然	I-383.010 (0352)	アイタカシマ-1 相高島-1	ヒガシカンバラゲン 東蒲原郡	アガマチ 阿賀町	サンボウブン 三宝分	アイタカシマ 相高島	5	
自然	I-383.011 (0353)	アキヤサワ 明谷沢	ヒガシカンバラゲン 東蒲原郡	アガマチ 阿賀町	サンカタ 三方	アキヤサワ 明谷沢	8	
自然	I-383.013 (0355)	ヒロテ-1 広手-1	ヒガシカンバラゲン 東蒲原郡	アガマチ 阿賀町	ヒガシヤマ 東山	ヒロテ 広手	2	
自然	I-383.015 (0357)	ナカヤマ 中山	ヒガシカンバラゲン 東蒲原郡	アガマチ 阿賀町	ヒガシヤマ 東山	ナカヤマ 中山	8	
自然	I-383.016 (0358)	オオオ 大尾	ヒガシカンバラゲン 東蒲原郡	アガマチ 阿賀町	ナナメ 七名	オオオ 大尾	8	
自然	I-383.018 (0360)	マルブチ-1 丸渚-1	ヒガシカンバラゲン 東蒲原郡	アガマチ 阿賀町	ナナメ 七名	マルブチ 丸渚	5	
自然	I-383.020 (0362)	マキノ 牧野	ヒガシカンバラゲン 東蒲原郡	アガマチ 阿賀町	コイデ 小出	ブスザワイリ 武須沢入	7	
自然	I-383.023 (0365)	アワセ-2 粟瀬-2	ヒガシカンバラゲン 東蒲原郡	アガマチ 阿賀町	サンボウブン 三宝分	アワセ 粟瀬	10	
自然	I-383.024 (1827)	ヒガシマタ-2 東岐-2	ヒガシカンバラゲン 東蒲原郡	アガマチ 阿賀町	コイデ 小出	ヒガシマタ 東岐	7	
自然	I-383.025 (1828)	オテモ-1 小手茂-1	ヒガシカンバラゲン 東蒲原郡	アガマチ 阿賀町	オテモ 小手茂	オテモ 小手茂	5	
自然	I-383.026 (2464)	ヤタガニ 八田蟹	ヒガシカンバラゲン 東蒲原郡	アガマチ 阿賀町	ヒロタニ 広谷	ヤタガニ 八田蟹	6	
自然	I-384.001 (0366)	シモツナギ-1 下綱木-1	ヒガシカンバラゲン 東蒲原郡	アガマチ 阿賀町	ツナギ 綱木	シタツナギ 下綱木	6	
自然	I-384.007 (0372)	ナカノサワ 中ノ沢	ヒガシカンバラゲン 東蒲原郡	アガマチ 阿賀町	ナカノサワ 中ノ沢		11	
自然	I-384.008 (0373)	カミシマ 上島	ヒガシカンバラゲン 東蒲原郡	アガマチ 阿賀町	オカサワ 岡沢	カミシマ 上島	6	
自然	I-384.009 (0374)	カワグチ 川口	ヒガシカンバラゲン 東蒲原郡	アガマチ 阿賀町	シラカワ 白川	カワグチ 川口	11	
自然	I-384.011 (0376)	ヤザワ-1 谷沢-1	ヒガシカンバラゲン 東蒲原郡	アガマチ 阿賀町	ヤハナ 谷花	ヤザワ 谷沢	15	
自然	I-384.012 (0377)	イシト 石戸	ヒガシカンバラゲン 東蒲原郡	アガマチ 阿賀町	カミコヤド 上戸屋渡	イシワタリ 石渡	8	
自然	I-384.013 (0378)	イガシマ-1 五十島-1	ヒガシカンバラゲン 東蒲原郡	アガマチ 阿賀町	イガシマ 五十島		10	
自然	I-384.014 (0379)	ヤザワ-2 谷沢-2	ヒガシカンバラゲン 東蒲原郡	アガマチ 阿賀町	ヤハナ 谷花	ヤザワ 谷沢	8	
自然	I-384.015 (0380)	イガシマ-2 五十島-2	ヒガシカンバラゲン 東蒲原郡	アガマチ 阿賀町	イガシマ 五十島		17	
自然	I-384.016 (0381)	イガシマ-3 五十島-3	ヒガシカンバラゲン 東蒲原郡	アガマチ 阿賀町	イガシマ 五十島		2	
自然	I-384.018 (1695)	ツナギ 綱木	ヒガシカンバラゲン 東蒲原郡	アガマチ 阿賀町	ツナギ 綱木	カミツナギ 上綱木	1	
自然	I-384.019 (1696)	イカザワ-2 五十沢-2	ヒガシカンバラゲン 東蒲原郡	アガマチ 阿賀町	ウチカワコウ 内川甲	イカザワ 五十沢	10	
自然	I-384.020 (1829)	コバナチ 小花地	ヒガシカンバラゲン 東蒲原郡	アガマチ 阿賀町	ヤハナ 谷花	コバナチ 小花地	8	
自然	I-384.021 (1830)	イカサワ-3 五十沢-3	ヒガシカンバラゲン 東蒲原郡	アガマチ 阿賀町	ウチカワ 内川	イカザワ 五十沢	5	
自然	I-384.022 (1831)	シモツナギ-2 下綱木-2	ヒガシカンバラゲン 東蒲原郡	アガマチ 阿賀町	ツナギ 綱木	シモツナギ 下綱木	6	
自然	I-384.023 (1832)	トリアゲ-1 取上-1	ヒガシカンバラゲン 東蒲原郡	アガマチ 阿賀町	カミコヤド 上戸谷渡	トリアゲ 取上	6	
自然	I-201.001 (0383)	ホンソン 本村二区	ニイガタシ 新潟市		マツハマチョウ 松浜町	ホンソン 本村	22	

斜面	箇所番号	箇所名	郡市	町村	大字	小字	保全対象	
							人家 戸数	災害時要援護 者関連施設
自然	I-201.002 (0384)	ホンソン 本村一区	ニイガタシ 新潟市		マツハマチョウ 松浜町	ホンソン 本村	8	
自然	I-201.003 (0385)	シンヤシキ 新屋敷	ニイガタシ 新潟市		マツハマチョウ 松浜町	シンヤシキ 新屋敷	37	
自然	I-201.004 (0386)	ツキミチョウ 月見町	ニイガタシ 新潟市		ツキミチョウ 月見町		16	
自然	I-201.005 (0387)	アオヤマホンソン 青山本村	ニイガタシ 新潟市		アオヤマホンソン 青山本村		20	
自然	I-201.006 (0388)	コバリジユウガオカ 小針自由ヶ丘	ニイガタシ 新潟市		コバリジユウガオカ 小針自由ヶ丘		12	
自然	I-201.007 (0389)	マサゴチョウ 真砂町	ニイガタシ 新潟市		マサゴチョウ 真砂町		14	
自然	I-201.008 (0390)	テラオホンソン 寺尾本村	ニイガタシ 新潟市		テラオホンソン 寺尾本村		11	
自然	I-201.009 (0391)	テラオ 寺尾	ニイガタシ 新潟市		テラオ 寺尾	シンマチ 新町	26	
自然	I-201.010 (0392)	オオノ 大野	ニイガタシ 新潟市		オオノ 大野		22	
自然	I-201.011 (0393)	ウチノマチ 内野町	ニイガタシ 新潟市		ウチノ 内野	コヒガシガワ 小東側	6	
自然	I-201.012 (1833)	イガラシニシ 五十嵐西	ニイガタシ 新潟市		イガラシニシ 五十嵐西		6	
自然	I-201.013 (1834)	テラオ 寺尾-2	ニイガタシ 新潟市		テラオ 寺尾		6	
自然	I-201.014 (1835)	テラオ 寺尾-3	ニイガタシ 新潟市		テラオ 寺尾		8	
自然	I-201.015 (1836)	オオヤマ 大山-1	ニイガタシ 新潟市		オオヤマ 大山2丁目		20	
自然	I-201.016 (1837)	オオヤマ 大山-2	ニイガタシ 新潟市		オオヤマ 大山2丁目		0	1
自然	I-201.017 (1838)	カミヤチ 神谷内	ニイガタシ 新潟市		カミヤチ 神谷内		0	1
自然	I-341.001 (0403)	イワムロ 岩室	ニイガタシ 新潟市		イワムロ 岩室	ユヤマ 湯山	5	
自然	I-341.002 (0404)	イシゼ 石瀬 2	ニイガタシ 新潟市		イシゼ 石瀬	シンデンマチ 新田町	2	1
自然	I-341.003 (0405)	ホンソン 本村	ニイガタシ 新潟市		マゼ 間瀬	ホンソン 本村	35	
自然	I-341.004 (0406)	シンソン 新村	ニイガタシ 新潟市		マゼ 間瀬	シンソン 新村	5	
自然	I-341.005 (0407)	マゼ 間瀬	ニイガタシ 新潟市		マゼ 間瀬	タカオ 高尾	6	
自然	I-341.006 (0408)	イシゼ 石瀬	ニイガタシ 新潟市		イシゼ 石瀬	ソヤマ 祖山	23	
自然	I-341.007 (0409)	ヒソ 樋曾	ニイガタシ 新潟市		ヒソ 樋曾	サルダ 猿田	12	
自然	I-341.008 (1839)	マゼ 間瀬一区-1	ニイガタシ 新潟市		マゼ 間瀬一区		8	
自然	I-341.009 (1840)	マゼ 間瀬四区	ニイガタシ 新潟市		マゼ 間瀬四区		10	
自然	I-341.010 (1841)	マゼ 間瀬七区-1	ニイガタシ 新潟市		マゼ 間瀬七区		15	
自然	I-341.011 (1842)	マゼ 間瀬七区-2	ニイガタシ 新潟市		マゼ 間瀬七区		0	
自然	I-341.012 (1843)	カナイケ 金池-1	ニイガタシ 新潟市		カナイケ 金池		8	
自然	I-341.013 (1844)	カナイケ 金池-2	ニイガタシ 新潟市		カナイケ 金池		8	
自然	I-341.014 (1845)	イシゼ 石瀬-1	ニイガタシ 新潟市		イシゼ 石瀬		0	
自然	I-341.015 (1846)	イシゼ 石瀬-2	ニイガタシ 新潟市		イシゼ 石瀬		0	
自然	I-341.016 (1847)	イワムロ 岩室	ニイガタシ 新潟市		イワムロ 岩室		0	
自然	I-342.002 (0411)	イダ 井田	ニシカンバラケン 西蒲原郡	ヤヒコムラ 弥彦村	イダ 井田	イカケ 居掛	104	

斜面	箇所番号	箇所名	郡市	町村	大字	小字	保全対象	
							人家 戸数	災害時要援護 者関連施設
自然	I-342.003 (0412)	シロヤマダンチ 城山団地	ニシカンバラゲン 西蒲原郡	ヤヒコムラ 弥彦村	ヤヒコ 弥彦	ハグロト 羽黒戸	22	
自然	I-342.004 (0413)	カミイズミ 上泉	ニシカンバラゲン 西蒲原郡	ヤヒコムラ 弥彦村	カミイズミ 上泉		12	
自然	I-342.005 (1848)	サンチョウエキ 山頂駅	ニシカンバラゲン 西蒲原郡	ヤヒコムラ 弥彦村	ヤヒコ 弥彦		0	
自然	I-342.006 (1849)	ヤヒコ 弥彦-1	ニシカンバラゲン 西蒲原郡	ヤヒコムラ 弥彦村	ヤヒコ 弥彦		0	
自然	I-342.007 (1850)	ヤヒコ 弥彦-3	ニシカンバラゲン 西蒲原郡	ヤヒコムラ 弥彦村	ヤヒコ 弥彦		2	
自然	I-342.008 (1851)	カンノンジ 観音寺-1	ニシカンバラゲン 西蒲原郡	ヤヒコムラ 弥彦村	カンノンジ 観音寺		0	
自然	I-342.009 (1852)	カンノンジ 観音寺-2	ニシカンバラゲン 西蒲原郡	ヤヒコムラ 弥彦村	カンノンジ 観音寺		0	
自然	I-342.010 (1853)	フモト 麓一区-1	ニシカンバラゲン 西蒲原郡	ヤヒコムラ 弥彦村	フモト 麓一区		0	
自然	I-342.011 (1854)	フモト 麓一区-4	ニシカンバラゲン 西蒲原郡	ヤヒコムラ 弥彦村	フモト 麓一区		9	
自然	I-342.012 (1855)	フモト 麓一区-5	ニシカンバラゲン 西蒲原郡	ヤヒコムラ 弥彦村	フモト 麓一区		5	
自然	I-343.001 (0415)	クガミオツ 国上乙	ツバメシ 燕市		クガミ 国上	イシタ 居下	6	1
自然	I-343.002 (0416)	ナガサキ 長崎1	ツバメシ 燕市		クガミ 国上	ナガサキ 長崎	4	
自然	I-343.003 (0417)	ナガサキ 長崎2	ツバメシ 燕市		クガミ 国上	ナガサキ 長崎	6	
自然	I-343.004 (0418)	ナカジマ 中島	ツバメシ 燕市		ナカジマ 中島	タケノハナ 竹ノ花	12	
自然	I-343.005 (0419)	ヤブタ 藪田	ツバメシ 燕市		ワタベ 渡部	ヤブタ 藪田	6	
自然	I-343.006 (0420)	ウルシタニ 漆谷	ツバメシ 燕市		ワタベ 渡部	ウルシタニ 漆谷	5	
自然	I-343.007 (0421)	ミチウエ 道上	ツバメシ 燕市		マキヤマ 真木山	ミチウエ 道上	5	
自然	I-343.008 (1856)	マキヤマ 真木山	ツバメシ 燕市		マキヤマ 真木山		6	
自然	I-345.004 (0425)	シモヤト 下屋内	ニイガタシ 新潟市		ゴカハマ 五ヶ浜	シモヤト 下屋内	10	
自然	I-345.005 (0426)	イカケ 居掛	ニイガタシ 新潟市		トウジマ 稲島	イカケ 居掛	12	
自然	I-345.006 (1857)	カクダハマ 角田浜-1	ニイガタシ 新潟市		カクダハマ 角田浜		1	
自然	I-345.007 (1858)	ゴカハマ 五ヶ浜-1	ニイガタシ 新潟市		ゴカハマ 五ヶ浜		2	
自然	I-345.008 (1859)	タケノマチ 竹野町	ニイガタシ 新潟市		タケノマチ 竹野町		0	
自然	I-345.009 (1860)	ニカ 仁箇-2	ニイガタシ 新潟市		ニカ 仁箇		2	
自然	I-204.003 (0429)	ホンジョ 本所	サンジョウシ 三条市		シモホナイ 下保内	ホンジョ 本所	3	
自然	I-204.004 (0430)	フタツヤマ 二ツ山	サンジョウシ 三条市		カミホナイ 上保内	フタツヤマ 二ツ山	20	
自然	I-204.005 (0431)	フタツヤマ 二ツ山2	サンジョウシ 三条市		カミホナイ 上保内	フタツヤマ 二ツ山	8	
自然	I-204.006 (0432)	フタツヤマ 二ツ山3	サンジョウシ 三条市		カミホナイ 上保内	フタツヤマ 二ツ山	12	
自然	I-204.007 (0433)	フセダニ 布施谷	サンジョウシ 三条市		カミホナイ 上保内	フセダニ 布施谷	15	
自然	I-204.008 (0434)	ナリサワ 成沢	サンジョウシ 三条市		カミホナイ 上保内	ナリサワ 成沢	12	
自然	I-204.009 (0435)	ヤナギサワ 柳沢	サンジョウシ 三条市		カミホナイ 上保内	タカダ 高田	3	
自然	I-204.011 (0437)	ヒガシオオザキ 東大崎2	サンジョウシ 三条市		ヒガシオオザキ 東大崎	キリオカ 桐岡	6	
自然	I-204.012 (0438)	カネガイリ 金ヶ入	サンジョウシ 三条市		ヒガシオオザキ 東大崎	カネガイリ 金ヶ入	12	

斜面	箇所番号	箇所名	郡市	町村	大字	小字	保全対象	
							人家 戸数	災害時要援護 者関連施設
自然	I-204.013 (0439)	ヒガシオオザキ 東大崎	サンジヨウシ 三条市		ヒガシオオザキ 東大崎	アザブ 麻布	17	
自然	I-204.015 (0441)	ミヨウホウジ 如法寺	サンジヨウシ 三条市		ミヨウホウジ 如法寺	マサクラ 政倉	10	
自然	I-204.016 (0442)	ヨシダ 吉田	サンジヨウシ 三条市		ヨシダ 吉田	ダイモンハタ 大門畑	1	
自然	I-204.019 (1861)	ナガミネ 長嶺(2)	サンジヨウシ 三条市		ナガミネ 長嶺		6	
自然	I-204.020 (1862)	カゴバダンチ 籠場団地(1)	サンジヨウシ 三条市		カゴバ 籠場		14	
自然	I-204.021 (1863)	みはらし <sup>ダンチ</sup> 団地(1)	サンジヨウシ 三条市		カゴバ 籠場		5	
自然	I-204.022 (0445)	みはらし <sup>ダンチ</sup> 団地(3)	サンジヨウシ 三条市		カゴバ 籠場		6	
自然	I-204.023 (1864)	カミホナイヘイ 上保内(丙)(5)	サンジヨウシ 三条市		カミホナイヘイ 上保内丙		1	
自然	I-204.024 (1865)	ツキオカ 月岡(4)	サンジヨウシ 三条市		ツキオカ 月岡		0	1
自然	I-204.025 (1866)	カミホナイヘイ 上保内(丙)(6)	サンジヨウシ 三条市		カミホナイヘイ 上保内丙		5	
自然	I-209.001 (0448)	ジンガミネ 陣ヶ峰	カモシ 加茂市		ジンガミネ 陣ヶ峰		5	
自然	I-209.002 (0449)	カミコウヤムキ 上興屋向	カモシ 加茂市		ゲジョウ 下条	ドウジョウ 導城	13	
自然	I-209.003 (0450)	ネコヤ 根古屋	カモシ 加茂市		カミジョウ 上条	ネコヤ 根古屋	30	1
自然	I-209.004 (0451)	タラダサワ 鱒田沢	カモシ 加茂市		カミジョウ 上条	タラダサワ 鱒田沢	5	
自然	I-209.005 (0452)	ヤマザキ 山崎	カモシ 加茂市		セバグチ 狭口	ニシノヒラ 西之平	11	1
自然	I-209.006 (0453)	コンゴウダニ 金剛谷	カモシ 加茂市		カモ 加茂	コンゴウダニ 金剛谷	58	
自然	I-209.007 (0454)	サクラザワ 桜沢	カモシ 加茂市		セバグチ 狭口	サクラザワ 桜沢	41	
自然	I-209.008 (0455)	キタヤマザワ 北山沢	カモシ 加茂市		カミジョウ 上条	キタヤマザワ 北山沢	13	
自然	I-209.009 (0456)	ミナガワ 皆川	カモシ 加茂市		カミジョウ 上条	マエヤマ 前山	10	
自然	I-209.010 (1867)	ジンガミネ 陣ヶ峰-2	カモシ 加茂市		ジンガミネ 陣ヶ峰		3	1
自然	I-209.011 (1868)	ミヤコヅカ 都ヶ丘(1)	カモシ 加茂市		ミヤコヅカ 都ヶ丘		14	
自然	I-209.012 (1869)	アカタニ 赤谷(1)	カモシ 加茂市		アカタニ 赤谷		6	
自然	I-209.013 (1870)	アカタニ 赤谷(5)	カモシ 加茂市		アカタニ 赤谷		7	
自然	I-209.014 (1871)	シンメイチョウ 神明町	カモシ 加茂市		シンメイチョウ 神明町	チョウメ 1丁目	0	
自然	I-209.015 (1872)	ヤワタ 八幡(2)	カモシ 加茂市		ヤワタ 八幡	チョウメ 3丁目	51	
自然	I-209.016 (1873)	ワカミヤチョウ 若宮町(2)	カモシ 加茂市		ワカミヤチョウ 若宮町	チョウメ 2丁目	11	
自然	I-209.017 (1874)	ワカミヤチョウ 若宮町(3)	カモシ 加茂市		ワカミヤチョウ 若宮町	チョウメ 1丁目	6	
自然	I-209.018 (1875)	ワカミヤチョウ 若宮町(4)	カモシ 加茂市		ワカミヤチョウ 若宮町	チョウメ 1丁目	1	
自然	I-209.019 (1876)	シンマチ 新町(3)	カモシ 加茂市		シンマチ 新町	チョウメ 1丁目	20	
自然	I-209.020 (1877)	シンマチ 新町(4)	カモシ 加茂市		シンマチ 新町	チョウメ 1丁目	9	
自然	I-209.021 (1878)	シンマチ 新町(1)	カモシ 加茂市		シンマチ 新町	チョウメ 1丁目	19	
自然	I-209.022 (1879)	ゴバンチョウ 五番町(1)	カモシ 加茂市		ゴバンチョウ 五番町		15	1
自然	I-209.023 (1880)	ゴバンチョウ 五番町(2)	カモシ 加茂市		ゴバンチョウ 五番町		24	

斜面	箇所番号	箇所名	郡市	町村	大字	小字	保全対象	
							人家 戸数	災害時要援護 者関連施設
自然	I-209.024 (1881)	ゴバンチョウ 五番町(3)	カモシ 加茂市		ゴバンチョウ 五番町		1	
自然	I-209.025 (1882)	ナカマチ 仲町	カモシ 加茂市		ナカマチ 仲町		11	
自然	I-209.026 (1883)	カモヤマコウエン 加茂山公園	カモシ 加茂市		カモ 加茂		1	
自然	I-209.027 (1884)	コバシ 小橋	カモシ 加茂市		コバシ 小橋	チョウメ 2丁目	13	
自然	I-209.028 (1885)	ヤワタ 八幡(4)	カモシ 加茂市		ヤワタ 八幡	チョウメ 3丁目	15	
自然	I-209.029 (1886)	アマガサカ 天ヶ坂(2)	カモシ 加茂市		セウチ 狭口	アマガサカ 天ヶ坂	12	
自然	I-209.030 (1887)	コマオカ 駒岡(1)	カモシ 加茂市		セウチ 狭口	コマオカ 駒岡	1	
自然	I-209.031 (1888)	チグラッコ 乳倉子	カモシ 加茂市		セウチ 狭口	チグラッコ 乳倉子	5	
自然	I-209.032 (1889)	チグラッコ 乳倉子(2)	カモシ 加茂市		セウチ 狭口	チグラッコ 乳倉子	7	
自然	I-209.033 (1890)	コツナギ 小貫	カモシ 加茂市		セウチ 狭口	コツナギ 小貫	5	
自然	I-209.034 (1891)	サクラザワ 桜沢(5)	カモシ 加茂市		サクラザワ 桜沢		5	
自然	I-209.035 (1892)	アキフサ 秋房	カモシ 加茂市		アキフサ 秋房		7	
自然	I-209.036 (1893)	アキフサ 秋房(2)	カモシ 加茂市		アキフサ 秋房		12	
自然	I-209.037 (1894)	シモコウヤムキ 下興屋向(4)	カモシ 加茂市		ゲジョウ 下条	シモコウヤムキ 下興屋向	6	
自然	I-209.038 (1895)	カミコウヤムキ 上興屋向(2)	カモシ 加茂市		ゲジョウ 下条	カミコウヤムキ 上興屋向	11	
自然	I-209.039 (1896)	カミコウヤムキ 上興屋向(3)	カモシ 加茂市		ゲジョウ 下条	カミコウヤムキ 上興屋向	11	
自然	I-209.040 (1897)	ヒラケタ 旱田	カモシ 加茂市		ゲジョウ 下条	ヒラケタ 旱田	6	
自然	I-209.041 (1898)	チョウフクジ 長福寺(8)	カモシ 加茂市		ゲジョウ 下条	チョウフクジ 長福寺	0	
自然	I-209.042 (1899)	カミゲジョウ 上下条(4)	カモシ 加茂市		ゲジョウ 下条	カミゲジョウ 上下条	5	
自然	I-209.043 (1900)	カミゲジョウ 上下条(5)	カモシ 加茂市		ゲジョウ 下条	カミゲジョウ 上下条	5	
自然	I-209.044 (1901)	ワカミヤチョウ 若宮町(5)	カモシ 加茂市		ワカミヤチョウ 若宮町	チョウメ 2丁目	11	
自然	I-209.045 (1902)	ワカミヤチョウ 若宮町(6)	カモシ 加茂市		ワカミヤチョウ 若宮町	チョウメ 2丁目	12	
自然	I-209.046 (1903)	ワカミヤチョウ 若宮町(7)	カモシ 加茂市		ワカミヤチョウ 若宮町	チョウメ 2丁目	5	
自然	I-209.047 (1904)	モトセウチ 元狭口(6)	カモシ 加茂市		セウチ 狭口	モトセウチ 元狭口	2	
自然	I-209.048 (1905)	ナガタニ 長谷(7)	カモシ 加茂市		ナガタニ 長谷		7	
自然	I-209.049 (1906)	シモンチクラ 下土倉(4)	カモシ 加茂市		シモンチクラ 下土倉		3	
自然	I-209.050 (1907)	クロミズ 黒水(1)	カモシ 加茂市		クロミズ 黒水		5	
自然	I-209.051 (1908)	クロミズ 黒水(2)	カモシ 加茂市		クロミズ 黒水		6	
自然	I-209.052 (1909)	シモタカヤナギ 下高柳(1)	カモシ 加茂市		シモタカヤナギ 下高柳		0	
自然	I-209.053 (1910)	シモオオタニ 下大谷(2)	カモシ 加茂市		シモオオタニ 下大谷		1	
自然	I-209.054 (1911)	イワノ 岩野(1)	カモシ 加茂市		ミヤヨリカミ 宮寄上	イワノ 岩野	1	
自然	I-209.055 (1912)	イワノ 岩野(2)	カモシ 加茂市		ミヤヨリカミ 宮寄上	イワノ 岩野	6	
自然	I-209.056 (1913)	クロミズ 黒水(4)	カモシ 加茂市		クロミズ 黒水		0	

斜面	箇所番号	箇所名	郡市	町村	大字	小字	保全対象	
							人家 戸数	災害時要援護 者関連施設
自然	I-209.057 (1914)	シモタカヤナギ 下高柳(3)	カモシ 加茂市		シモタカヤナギ 下高柳		0	
自然	I-209.058 (1915)	サルゲ 猿毛(6)	カモシ 加茂市		セバグチ 狭口	サルゲ 猿毛	2	
自然	I-209.059 (1916)	ジंगाミネ 陣ヶ峰(3)	カモシ 加茂市		ジंगाミネ 陣ヶ峰		10	
自然	I-209.060 (1917)	ミヤコガオカ 都ヶ丘(2)	カモシ 加茂市		ミヤコガオカ 都ヶ丘		6	
自然	I-209.061 (1918)	コツナギ 小貫(2)	カモシ 加茂市		セバグチ 狭口	コツナギ 小貫	5	
自然	I-209.062 (1919)	クロミズ 黒水(3)	カモシ 加茂市		クロミズ 黒水	ニシク 西区	5	
自然	I-209.063 (0457)	カインマエ 開ノ前	カモシ 加茂市		カミジヨウ 上条	カインマエ 開ノ前	22	
自然	I-209.064 (1920)	サクラザワ 桜沢(7)	カモシ 加茂市		セバグチ 狭口	サクラザワ 桜沢	41	
自然	I-211.001 (0458)	ナカミチ 中道	ミツケシ 見附市		タイマチ 田井町	ナカミチ 中通	18	
自然	I-211.002 (0459)	サカムコウ 坂向	ミツケシ 見附市		タイマチ 田井町	サカムカウ 坂向	14	
自然	I-211.003 (0460)	ヒガシムラ 東村	ミツケシ 見附市		ツバキサワ 椿沢町	ヒガシムラ 東村	11	
自然	I-211.004 (0461)	サンチョウメ 三丁目	ミツケシ 見附市		ホンチョウ 本町	サンチョウメ 三丁目	22	
自然	I-211.005 (0462)	イチチョウメ 一丁目	ミツケシ 見附市		ミナザキ 嶺崎	イチチョウメ 一丁目	132	
自然	I-211.006 (1921)	ジンボマチ 神保町(2)	ミツケシ 見附市		ジンボマチ 神保町		5	
自然	I-211.007 (1922)	カワノマチ 河野町	ミツケシ 見附市		カワノマチ 河野町		0	
自然	I-211.008 (1923)	ホリミゾマチ 堀溝町(2)	ミツケシ 見附市		ホリミゾマチ 堀溝町		9	
自然	I-211.009 (1924)	ホリミゾマチ 堀溝町(4)	ミツケシ 見附市		ホリミゾマチ 堀溝町		3	
自然	I-211.010 (1925)	ホリミゾマチ 堀溝町(6)	ミツケシ 見附市		ホリミゾマチ 堀溝町		8	
自然	I-211.011 (1926)	タイマチ 田井町	ミツケシ 見附市		タイマチ 田井町		19	
自然	I-211.012 (1927)	ナギノマチ 名木野町(3)	ミツケシ 見附市		ナギノマチ 名木野町		5	
自然	I-211.013 (1928)	ミウショウマチ 明晶町(4)	ミツケシ 見附市		ミウショウマチ 明晶町		1	
自然	I-211.014 (1929)	モトマチ チョウメ 元町2丁目	ミツケシ 見附市		モトマチ チョウメ 元町2丁目		9	
自然	I-211.015 (1930)	モトマチ チョウメ 元町1丁目(2)	ミツケシ 見附市		モトマチ チョウメ 元町1丁目		2	
自然	I-211.016 (1931)	コグリヤママチ 小栗山町(2)	ミツケシ 見附市		コグリヤママチ 小栗山町		10	
自然	I-211.017 (1932)	ハクギンマチ 白銀町	ミツケシ 見附市		ハクギンマチ 白銀町		6	
自然	I-211.018 (1933)	モトマチ チョウメ 元町3丁目	ミツケシ 見附市		モトマチ チョウメ 元町3丁目		1	
自然	I-211.019 (1934)	ショウガワマチ 庄川町	ミツケシ 見附市		ショウガワマチ 庄川町		3	
自然	I-211.020 (1935)	ツバキサワマチ 椿沢町(3)	ミツケシ 見附市		ツバキサワマチ 椿沢町		0	
自然	I-211.021 (1936)	ヒガシムラ 東村(2)	ミツケシ 見附市		ツバキサワ 椿沢町	ヒガシムラ 東村	43	
自然	I-361.001 (0463)	タニ 谷	ミナミカンバラケン 南蒲原郡	タガミマチ 田上町	タガミ 田上	タニ 谷	18	
自然	I-361.002 (0464)	ミズノイリ 水ノ入	ミナミカンバラケン 南蒲原郡	タガミマチ 田上町	タガミ 田上	ミズノイリ 水ノ入	28	
自然	I-361-004 (1937)	カワ ノ下 川ノ下(1)	ミナミカンバラケン 南蒲原郡	タガミマチ 田上町		カワ ノ下 川ノ下	12	
自然	I-361-005 (0465)	カワ ノ下 川ノ下(2)	ミナミカンバラケン 南蒲原郡	タガミマチ 田上町		カワ ノ下 川ノ下	5	



斜面	箇所番号	箇所名	郡市	町村	大字	小字	保全対象	
							人家 戸数	災害時要援護 者関連施設
自然	I-362.002 (0467)	セイダ 清田	サンジョウシ 三条市		モグラダニ 葎谷	セイダ 清田	11	
自然	I-362.003 (0468)	ササバタケ 笹畑	サンジョウシ 三条市		ウシガクビ 牛ヶ首	ササバタケ 笹畑	5	
自然	I-362.006 (0471)	オオヒラ 大平	サンジョウシ 三条市		ナカウラ 中浦	オオヒラ 大平	5	
自然	I-362.009 (0474)	フルド 古戸	サンジョウシ 三条市		ナガサワ 長沢	フルド 古戸	5	
自然	I-362.010 (0475)	シタヤシキ 下屋敷	サンジョウシ 三条市		ナガサワ 長沢	シタヤシキ 下屋敷	0	
自然	I-362.011 (0476)	ヤマザキ 山崎	サンジョウシ 三条市		クリヤマ 栗山	ヤマザキ 山崎	5	
自然	I-362.016 (0481)	マエダ 前田	サンジョウシ 三条市		ヒロテ 広手	マエダ 前田	6	
自然	I-362.020 (0485)	カミサンバヤシ 上三林	サンジョウシ 三条市		カサホリ 笠堀	カミサンバヤシ 上三林	3	
自然	I-362.022 (0487)	イエノマエ 家ノ前	サンジョウシ 三条市		カサマキ 笠巻	イエノマエ 家ノ前	5	
自然	I-362.025 (0490)	テラムラ 寺村	サンジョウシ 三条市		ハラ 原	テラムラ 寺村	1	
自然	I-362.026 (0491)	ヤギムカイ 八木向	サンジョウシ 三条市		ナガノ 長野	ヤギムカイ 八木向	22	2
自然	I-362.027 (0492)	カミムラ 上村	サンジョウシ 三条市		キタイモガワ 北五百川	カミムラ 上村	5	
自然	I-362.028 (0493)	クマド 熊戸	サンジョウシ 三条市		ウシノオ 牛野尾	クマド 熊戸	6	
自然	I-362.033 (0498)	トギサワ 砥沢	サンジョウシ 三条市		タカオカ 高岡	トギサワ 砥沢	2	
自然	I-362.035 (0500)	オオシミズ 大清水	サンジョウシ 三条市		キタイモカワ 北五百川	オオシミズ 大清水	8	
自然	I-362.038 (0503)	ウエノダイラ 上ノ平	サンジョウシ 三条市		カミオオウラ 上大浦	ウエノダイラ 上ノ平	9	
自然	I-362.039 (1938)	イリナカウラ 入中浦(3)	サンジョウシ 三条市		ナカウラ 中浦	イリナカウラ 入中浦	6	
自然	I-362.040 (1939)	ヒロテ 広手(3)	サンジョウシ 三条市		ヒロテ 広手		0	
自然	I-362.041 (1940)	ニワツキ 庭月(2)	サンジョウシ 三条市		ニワツキ 庭月	ヤギマエ 八木前	1	1
自然	I-362.042 (1941)	ナガノ 長野(5)	サンジョウシ 三条市		ナガノ 長野	ヤギマエ 八木前	3	
自然	I-362.043 (1942)	ナガノ 長野(6)	サンジョウシ 三条市		ナガノ 長野	ヤギマエ 八木前	1	
自然	I-362.044 (1943)	ウシノオ 牛野尾(1)	サンジョウシ 三条市		ウシノオ 牛野尾		1	
自然	I-362.045 (1944)	モグラダニ 葎谷(2)	サンジョウシ 三条市		モグラダニ 葎谷		4	
自然	I-362.046 (1945)	ナガノ 長野(10)	サンジョウシ 三条市		ナガノ 長野	ヤギマエ 八木前	0	
自然	I-362.047 (1946)	シモオオウラ 下大浦(1)	サンジョウシ 三条市		シモオオウラ 下大浦		0	
自然	I-362.048 (1947)	ナガノ 長野(2)	サンジョウシ 三条市		ナガノ 長野	ヤギマエ 八木前	0	
自然	I-362.049 (1948)	コナガサワ 小長沢	サンジョウシ 三条市		コナガサワ 小長沢		5	
自然	I-362.050 (1949)	オンバ 遅場(1)	サンジョウシ 三条市		オンバ 遅場		2	
自然	I-362.051 (1950)	カサホリ 笠堀(4)	サンジョウシ 三条市		カサホリ 笠堀	カミクロミズ 上黒水	0	
自然	I-363.001 (0510)	マエサカ 前坂	サンジョウシ 三条市		ヨシノヤ 吉野屋	マエサカ 前坂	10	
自然	I-363.002 (0511)	ユウアンジ 高安寺	サンジョウシ 三条市		ユウアンジ 高安寺	テラマエ 寺前	11	
自然	I-363.003 (0512)	オオモ 大面	サンジョウシ 三条市		オオモ 大面	ソウマド 相馬戸	8	
自然	I-363.004 (0513)	イエノヤマ 家ノ山	サンジョウシ 三条市		ヨシノヤ 吉野屋	イエノヤマ 家ノ山	21	

斜面	箇所番号	箇所名	郡市	町村	大字	小字	保全対象	
							人家 戸数	災害時要援護 者関連施設
自然	I-363.005 (0514)	ツツミイリミナミ 堤入(南)	サンジョウシ 三条市		ヨシノヤ 吉野屋	ツツミイリ 堤入	5	
自然	I-363.007 (0516)	スワヤマ 諏訪山	サンジョウシ 三条市		ヤダ 矢田	スワヤマ 諏訪山	5	
自然	I-363.008 (0517)	イエノマエキタ 家ノ前北	サンジョウシ 三条市		キタカタ 北潟	イエノマエ 家ノ前	15	
自然	I-363.009 (0518)	カミヤマ 上山	サンジョウシ 三条市		オオツラ 大面	カミヤマ 上山	11	
自然	I-363.010 (0519)	ヨシノヤ 吉野屋	サンジョウシ 三条市		ヨシノヤ 吉野屋	キリノキザワ 桐ノ木沢	14	
自然	I-363.011 (0520)	イエノマエ ミナミ 家ノ前(南)	サンジョウシ 三条市		キタカタ 北潟	イエノマエ 家ノ前	18	
自然	I-363.012 (0521)	コウアンジニシ 高安寺西	サンジョウシ 三条市		コウアンジ 高安寺	テラマエ 寺前	9	
自然	I-363.013 (1698)	ツツミイリキタ 堤入北	サンジョウシ 三条市		ヨシノヤ 吉野屋	ツツミイリ 堤入	8	
自然	I-363.014 (1699)	マエヤマ 前山	サンジョウシ 三条市		コタキ 小滝		7	
自然	I-363.015 (0515)	ヤダ 矢田(1)	サンジョウシ 三条市		ヤダ 矢田		5	
自然	I-363.016 (1951)	ヤダ 矢田(2)	サンジョウシ 三条市		ヤダ 矢田		4	
自然	I-363.017 (1952)	コタキ 小滝	サンジョウシ 三条市		コタキ 小滝		1	
自然	I-363.018 (1953)	ヤダ 矢田(3)	サンジョウシ 三条市		ヤダ 矢田		0	1
自然	I-202.002 (0523)	ミヤモトマチ 宮本町	ナガオカシ 長岡市		ミヤモト チョウメ 宮本4丁目		11	
自然	I-202.003 (0524)	ミヤモト チョウメ 宮本1丁目	ナガオカシ 長岡市		ミヤモト チョウメ 宮本1丁目		6	
自然	I-202.004 (0525)	オオツミ チョウメ 大積1丁目	ナガオカシ 長岡市		オオツミマチイッ 大積町一丁目		5	
自然	I-202.005 (0526)	ミンダニマチ 三島谷町	ナガオカシ 長岡市		オオツミミンダニマチ 大積三島谷町		8	
自然	I-202.006 (0527)	オオツミタマガミマチ 大積熊上町	ナガオカシ 長岡市		オオツミタマガミマチ 大積熊上町		3	
自然	I-202.008 (0529)	ウラセ 浦瀬	ナガオカシ 長岡市		ウラセマチ チョウメ 浦瀬町1丁目	チカジョウ 地下城	21	
自然	I-202.009 (0530)	ウラセマチ チョウメ 浦瀬町2丁目	ナガオカシ 長岡市		ウラセマチ チョウメ 浦瀬町2丁目		5	
自然	I-202.010 (0531)	アソウダミナミ 麻生田南	ナガオカシ 長岡市		アソウダマチ 麻生田町		16	
自然	I-202.011 (0532)	ミヤジ 宮路	ナガオカシ 長岡市		ミヤジマチ 宮路町	デキヨミズ 出清水	9	
自然	I-202.012 (0533)	ニニミヤジ 西宮路	ナガオカシ 長岡市		ミヤジマチ 宮路町	デキヨミズ 出清水	9	
自然	I-202.013 (0534)	オトヨシナミ 乙吉南	ナガオカシ 長岡市		オトヨシマチ 乙吉町		20	
自然	I-202.014 (0535)	オトヨシキタ 乙吉北	ナガオカシ 長岡市		オトヨシマチ 乙吉町	スガクボ 菅久保	13	
自然	I-202.015 (0536)	スヨシマチヒガシ 栖吉町東	ナガオカシ 長岡市		スヨシマチ 栖吉町	カザタニ 風谷	6	
自然	I-202.016 (0537)	スヨシマチニシ 栖吉町西	ナガオカシ 長岡市		スヨシマチ 栖吉町	カザタニ 風谷	7	
自然	I-202.017 (0538)	ハチブセマチミナミ 鉢伏町南	ナガオカシ 長岡市		ハチブセマチ 鉢伏町		20	
自然	I-202.018 (0539)	サギノス 鷺巣	ナガオカシ 長岡市		サギノス 鷺巣町	カナヅカ 金塚	21	
自然	I-202.019 (0540)	ムラマツ 村松	ナガオカシ 長岡市		ムラマツマチ 村松町	イワタニ 岩谷	4	
自然	I-202.020 (0541)	タキヤ 滝谷	ナガオカシ 長岡市		タキヤマチ 滝谷町		15	
自然	I-202.021 (0542)	タキヤニシ 滝谷西	ナガオカシ 長岡市		タキヤマチ 滝谷町		11	
自然	I-202.022 (0543)	ニゴサワ 濁沢	ナガオカシ 長岡市		ニゴサワマチ 濁沢町	ホンジョウ 本城	13	

斜面	箇所番号	箇所名	郡市	町村	大字	小字	保全対象	
							人家 戸数	災害時要援護 者関連施設
自然	I-202.023 (0544)	ホンジョウ 本城	ナガオカシ 長岡市		ニゴサワマチ 濁沢町	ツナギ 貫	17	
自然	I-202.024 (0545)	キタネ 北根	ナガオカシ 長岡市		ニゴサワマチ 濁沢町	ホンジョウ 本城	10	
自然	I-202.025 (0546)	タケノコウチ 竹之高地	ナガオカシ 長岡市		タケノコウチマチ 竹之高地町	ヒガシヤマ 東山	20	
自然	I-202.026 (0547)	ニシタケノコウチ 西竹之高地	ナガオカシ 長岡市		タケノコウチマチ 竹之高地町	ニシヤマ 西山	9	
自然	I-202.027 (0548)	オオツミ チョウメ 大積3丁目	ナガオカシ 長岡市		オオツミ チョウメ 大積3丁目		12	
自然	I-202.028 (0549)	オオツミハイゲマチ 大積灰下町	ナガオカシ 長岡市		オオツミハイゲマチ 大積灰下町		0	
自然	I-202.030 (0551)	オトヨシマチ 乙吉町	ナガオカシ 長岡市		オトヨシマチ 乙吉町		5	
自然	I-202.031 (0552)	オヤマチョウ キタ 御山町(北)	ナガオカシ 長岡市		オヤマチョウ 御山町		15	
自然	I-202.032 (0553)	オヤマチョウ ミナミ 御山町(南)	ナガオカシ 長岡市		オヤマチョウ 御山町		5	
自然	I-202.033 (0554)	スヨシマチ 栖吉町	ナガオカシ 長岡市		スヨシマチ 栖吉町		8	
自然	I-202.034 (0555)	マチダマチ 町田町	ナガオカシ 長岡市		マチダマチ 町田町		12	
自然	I-202.035 (0556)	ワタザワマチミナミ 渡沢町南	ナガオカシ 長岡市		ワタザワマチ 渡沢町		11	
自然	I-202.036 (0557)	ミヤモトマチ チョウメ 宮本町2丁目	ナガオカシ 長岡市		ミヤモトマチ 宮本町	2丁目	11	
自然	I-202.041 (1700)	ムラマツマチキタ 村松町北	ナガオカシ 長岡市		ムラマツマチ 村松町		5	
自然	I-202.042 (1701)	フカザワチョウ 深沢町	ナガオカシ 長岡市		フカザワチョウ 深沢町		5	
自然	I-202.044 (1702)	オヤザワマチヒガシ 親沢町東	ナガオカシ 長岡市		オヤザワマチ 親沢町		5	
自然	I-202.045 (1954)	アソウダ 麻生田	ナガオカシ 長岡市		アソウダマチ 麻生田町		10	
自然	I-202.046 (1955)	オオツミシシ マダニマチ 大積三島谷町(6)	ナガオカシ 長岡市		オオツミシシ マダニマチ 大積三島谷町		2	
自然	I-202.047 (1956)	ミヤモトヒガシカタマチ 宮本東方町(5)	ナガオカシ 長岡市		ミヤモトヒガシカタマチ 宮本東方町		0	
自然	I-202.048 (1957)	オヤザワマチ 親沢町(3)	ナガオカシ 長岡市		オヤザワマチ 親沢町		0	
自然	I-202.049 (1958)	ミョウケンマチ 妙見町(2)	ナガオカシ 長岡市		ミョウケンマチ 妙見町		4	
自然	I-202.050 (1959)	ミョウケンマチ 妙見町(3)	ナガオカシ 長岡市		ミョウケンマチ 妙見町		0	
自然	I-202.051 (1960)	ワタザワマチ 渡沢町	ナガオカシ 長岡市		ワタザワマチ 渡沢町		0	
自然	I-202.052 (1961)	ジョウガンジ 成願寺	ナガオカシ 長岡市		ジョウガンジマチ 成願寺町		0	
自然	I-202.053 (1962)	ウラセマチ 浦瀬町(4)	ナガオカシ 長岡市		ウラセマチ 浦瀬町		12	
自然	I-202.054 (1963)	オヤマチョウ 御山町(4)	ナガオカシ 長岡市		オヤマチョウ 御山町		1	
自然	I-202.055 (1964)	ヨモギヒラ 蓬平(11)	ナガオカシ 長岡市		ヨモギヒラ 蓬平		10	
自然	I-202.056 (1965)	ヨモギヒラ 蓬平(12)	ナガオカシ 長岡市		ヨモギヒラ 蓬平		0	
自然	I-202.057 (1966)	ヨモギヒラ 蓬平(13)	ナガオカシ 長岡市		ヨモギヒラ 蓬平		3	
自然	I-202.058 (1967)	ヨモギヒラ 蓬平(14)	ナガオカシ 長岡市		ヨモギヒラ 蓬平		0	
自然	I-202.059 (1968)	ヨモギヒラ 蓬平(15)	ナガオカシ 長岡市		ヨモギヒラ 蓬平		0	
自然	I-202.060 (1969)	タケノコウチ 竹之高地(2)	ナガオカシ 長岡市		タケノコウチマチ 竹之高地町		7	
自然	I-202.061 (1970)	オオツミマチ チョウメ 大積町1丁目(3)	ナガオカシ 長岡市		オオツミマチ 大積町	ちょうめ 1丁目	3	1

斜面	箇所番号	箇所名	郡市	町村	大字	小字	保全対象	
							人家 戸数	災害時要援護 者関連施設
自然	I-202.062 (1971)	アソウダ 麻生田(2)	ナガオカシ 長岡市		アソウダマチ 麻生田町		9	
自然	I-202.063 (1972)	カキマチ 柿町	ナガオカシ 長岡市		カキマチ 柿町		5	
自然	I-202.064 (1973)	オヤママチ 御山町(2)	ナガオカシ 長岡市		オヤママチ 御山町		6	
自然	I-202.065 (1974)	ニゴサワ 濁沢(5)	ナガオカシ 長岡市		ニゴサワマチ 濁沢町		9	1
自然	I-202.066 (1975)	オオヅミシマダニマチ 大積三島谷町(7)	ナガオカシ 長岡市		オオヅミシマダニマチ 大積三島谷町		5	
自然	I-202.067 (1976)	オオヅミシマダニマチ 大積三島谷町(8)	ナガオカシ 長岡市		オオヅミシマダニマチ 大積三島谷町		1	
自然	I-202.068 (1977)	オオヅミシマダニマチ 大積三島谷町(9)	ナガオカシ 長岡市		オオヅミシマダニマチ 大積三島谷町		0	
自然	I-202.069 (1978)	オオヅミオリワタリマチ 大積折渡町(4)	ナガオカシ 長岡市		オオヅミオリワタリマチ 大積折渡町		0	
自然	I-202.070 (1979)	オオヅミハイゲマチ 大積灰下町(3)	ナガオカシ 長岡市		オオヅミハイゲマチ 大積灰下町		1	
自然	I-202.071 (1980)	ミヤモトマチニ 宮本町2丁目(3)	ナガオカシ 長岡市		ミヤモトマチニ 宮本町2丁目		1	
自然	I-202.072 (1981)	オオヅミニ 大積2丁目(3)	ナガオカシ 長岡市		オオヅミマチニ 大積町2丁目		0	
自然	I-202.073 (1982)	オヤザワマチ 親沢町(4)	ナガオカシ 長岡市		オヤザワマチ 親沢町		0	
自然	I-202.074 (1983)	ムラマツ 村松(5)	ナガオカシ 長岡市		ムラマツマチ 村松町		6	
自然	I-202.075 (1984)	スヨシマチ 栖吉町(2)	ナガオカシ 長岡市		スヨシマチ 栖吉町		6	
自然	I-202.076 (1985)	ハチブセマチ 鉢伏町(2)	ナガオカシ 長岡市		ハチブセマチ 鉢伏町		5	
自然	I-202.077 (1986)	ハチブセマチ 鉢伏町(3)	ナガオカシ 長岡市		ハチブセマチ 鉢伏町		29	
自然	I-202.078 (1987)	カキマチ 柿町(2)	ナガオカシ 長岡市		カキマチ 柿町		0	
自然	I-202.079 (1988)	タカハタケマチ 高畑町(1)	ナガオカシ 長岡市		タカハタケマチ 高畑町		9	
自然	I-202.080 (1989)	タカハタケマチ 高畑町(2)	ナガオカシ 長岡市		タカハタケマチ 高畑町		2	
自然	I-202.081 (1990)	タカハタケマチ 高畑町(3)	ナガオカシ 長岡市		タカハタケマチ 高畑町		0	
自然	I-202.082 (1991)	タカハタケマチ 高畑町(4)	ナガオカシ 長岡市		タカハタケマチ 高畑町		1	
自然	I-202.083 (1992)	ヒガシカタガイマチ 東片貝町	ナガオカシ 長岡市		ヒガシカタガイマチ 東片貝町		6	
自然	I-202.084 (1993)	ウラセ 浦瀬(5)	ナガオカシ 長岡市		ウラセマチ 浦瀬町		5	
自然	I-202.085 (1994)	ウラセ 浦瀬(6)	ナガオカシ 長岡市		ウラセマチ 浦瀬町		1	
自然	I-202.086 (1995)	タカハタケマチ 高畑町(5)	ナガオカシ 長岡市		タカハタケマチ 高畑町		0	
自然	I-202.087 (1996)	オオヅミハイゲマチ 大積灰下町(2)	ナガオカシ 長岡市		オオヅミハイゲマチ 大積灰下町		0	
自然	I-202.088 (1997)	タキヤ 滝谷北	ナガオカシ 長岡市		タキヤ 滝谷		7	
自然	I-202.089 (1998)	キタネ 北根(2)	ナガオカシ 長岡市		ニゴサワマチ 濁沢町		8	
自然	I-202.090 (1999)	ムラマツキタ 村松北(3)	ナガオカシ 長岡市		ムラマツマチ 村松町		3	
自然	I-202.091 (2000)	カゼタニ 風谷	ナガオカシ 長岡市		スヨシマチ 栖吉町	カゼタニ 風谷	4	
自然	I-215.001 (0558)	ヤマダ 山田	ナガオカシ 長岡市		ヤマダ 山田	トチオザカ 栃尾坂	48	
自然	I-215.002 (0559)	ミドリガオカ 緑ヶ丘	ナガオカシ 長岡市		ヤマダ 山田		22	
自然	I-215.003 (0560)	ヤマダマチニシ 山田町西	ナガオカシ 長岡市		ヤマダ 山田	トチオザカ 栃尾坂	19	

斜面	箇所番号	箇所名	郡市	町村	大字	小字	保全対象	
							人家 戸数	災害時要援護 者関連施設
自然	I-215.004 (0561)	シンマチ 新町	ナガオカシ 長岡市		シンマチ 新町	オオマチ 大町	41	1
自然	I-215.005 (0562)	イワカミシ 岩神西	ナガオカシ 長岡市		オモテマチ 表町	イワカミ 岩神	34	
自然	I-215.006 (0563)	オオノ 大野	ナガオカシ 長岡市		オオノ 大野	2丁目	21	
自然	I-215.007 (0564)	ジョウノダイラ 城ノ平	ナガオカシ 長岡市		オオノ 大野	2丁目	17	
自然	I-215.008 (0565)	トウゲ 峠	ナガオカシ 長岡市		オオノ 大野	2丁目	5	
自然	I-215.009 (0566)	テンジンヤマ 天神山	ナガオカシ 長岡市		オオノ 大野	3丁目	43	
自然	I-215.010 (0567)	サカエマチ 栄町	ナガオカシ 長岡市		サカエマチ 栄町	1丁目	57	1
自然	I-215.011 (0568)	カミニレハラ 上楡原	ナガオカシ 長岡市		ニレハラ 楡原	カミニレハラ 上楡原	42	
自然	I-215.012 (0569)	コツナギ 小貫	ナガオカシ 長岡市		コツナギ 小貫	ミヤバシ 宮橋	14	
自然	I-215.013 (0570)	サンエイダンチ 三栄団地	ナガオカシ 長岡市		ヤマダ 山田	カラシザワ 唐子沢	29	
自然	I-215.014 (0571)	サイノカミ オノ神	ナガオカシ 長岡市		ヤマダ 山田	サイノカミ オノ神	13	
自然	I-215.015 (0572)	タキノシタ 滝之下	ナガオカシ 長岡市		タキノシタ 滝之下	アサヒマチ 旭町	50	1
自然	I-215.016 (0573)	ウエノハラ 上ノ原	ナガオカシ 長岡市		ウエノハラ 上ノ原	ウエノハラ 上ノ原	46	
自然	I-215.017 (0574)	アカサカ 赤坂	ナガオカシ 長岡市		ウエノハラ 上ノ原	ウエノハラ 上ノ原	20	
自然	I-215.018 (0575)	アマカジマ 天下島	ナガオカシ 長岡市		アマカジマ 天下島	2丁目	11	
自然	I-215.019 (0576)	イワサキ 岩崎	ナガオカシ 長岡市		アマカジマ 天下島	2丁目	8	
自然	I-215.020 (0577)	イズミ 泉	ナガオカシ 長岡市		イズミ 泉	オオワリ 大割	20	
自然	I-215.021 (0578)	タイラ 平	ナガオカシ 長岡市		タイラ 平	ツルマキ 鶴巻	14	
自然	I-215.022 (0579)	ヒガシガオカ 東ヶ丘	ナガオカシ 長岡市		ヒガシガオカ 東ヶ丘		7	
自然	I-215.023 (0580)	ヒラシタ 平下	ナガオカシ 長岡市		タイラ 平	1丁目	12	1
自然	I-215.024 (0581)	カナザワ 金沢	ナガオカシ 長岡市		カナザワ 金沢	オオクボ 大久保	18	
自然	I-215.025 (0582)	ハラ 原	ナガオカシ 長岡市		カナザワ 金沢	1丁目	21	
自然	I-215.026 (0583)	マキフチ 巻淵	ナガオカシ 長岡市		マキフチ 巻淵	ヤチバヤシ 谷内林	26	
自然	I-215.027 (0584)	カラスガシマ 鴉ヶ島	ナガオカシ 長岡市		カラスガシマ 鴉ヶ島	カラスガシマ 鴉ヶ島	4	
自然	I-215.028 (0585)	フノウ 文納	ナガオカシ 長岡市		フノウ 文納	フクノウ 福納	6	
自然	I-215.029 (0586)	ヒツラ 人面	ナガオカシ 長岡市		ヒツラ 人面	シタムカイ 下向	8	
自然	I-215.030 (0587)	シモジオ 下塩	ナガオカシ 長岡市		シモジオ 下塩	キタダ 北田	7	
自然	I-215.031 (0588)	フツカマチ 二日町	ナガオカシ 長岡市		フツカマチ 二日町	クワサワ 桑沢	13	
自然	I-215.032 (0589)	オオノハラ 大野原	ナガオカシ 長岡市		カミジオ 上塩	オキサワ 沖沢	17	
自然	I-215.033 (0590)	ウメノマタ 梅之俣	ナガオカシ 長岡市		ウメノマタ 梅之俣	カワナリ 川成	9	
自然	I-215.034 (0591)	クセン 九川	ナガオカシ 長岡市		シオナカ 塩中	キョウノマツ 境ノ松	10	
自然	I-215.035 (0592)	モグラタニ 葎谷	ナガオカシ 長岡市		モグラタニ 葎谷	マキ 真木	6	
自然	I-215.036 (0593)	ワサビダニ 山葵谷	ナガオカシ 長岡市		ワサビダニ 山葵谷	カミムラ 上村	22	

斜面	箇所番号	箇所名	郡市	町村	大字	小字	保全対象	
							人家 戸数	災害時要援護 者関連施設
自然	I-215.037 (0594)	クリバヤシ 栗林	ナガオカシ 長岡市		ワサビダニ 山葵谷	クリバヤシ 栗林	10	
自然	I-215.038 (0595)	ダツバ 脱場	ナガオカシ 長岡市		ワサビダニ 山葵谷	ダツバ 脱場	5	
自然	I-215.039 (0596)	シマダ 島田	ナガオカシ 長岡市		シマダ 島田	クミダ 組田	8	
自然	I-215.040 (0597)	ホンジョ 本所	ナガオカシ 長岡市		ホンジョ 本所	ウラサワ 浦沢	12	
自然	I-215.041 (0598)	オオカワド 大川戸	ナガオカシ 長岡市		オオカワド 大川戸	シモダイラ 下平	13	
自然	I-215.042 (0599)	シモダイラ 下平	ナガオカシ 長岡市		オオカワド 大川戸	シモダイラ 下平	5	
自然	I-215.043 (0600)	コイワダ 恋和田	ナガオカシ 長岡市		アカタニ 赤谷	ニシヤマ 西山	10	
自然	I-215.044 (0601)	アカタニ 赤谷	ナガオカシ 長岡市		アカタニ 赤谷	コト 戸	19	
自然	I-215.045 (0602)	トチボリ 栃堀	ナガオカシ 長岡市		トチボリ 栃堀	オカムラ 岡村	31	
自然	I-215.046 (0603)	ヤマモト 山本	ナガオカシ 長岡市		トチボリ 栃堀	ヤマモト 山本	41	
自然	I-215.047 (0604)	マスザワ 増沢	ナガオカシ 長岡市		トチボリ 栃堀	ムカイムラ 向村	28	
自然	I-215.048 (0605)	コムカイ 小向	ナガオカシ 長岡市		コムカイ 小向	シモコムカイ 下小向	7	
自然	I-215.051 (0608)	マツオ 松尾	ナガオカシ 長岡市		マツオ 松尾	クラシタ 倉下	9	
自然	I-215.053 (0610)	ニシアラト 西荒途	ナガオカシ 長岡市		キタニゴロ 北荷頃	ニシアラト 西荒途	5	
自然	I-215.054 (0611)	シタヤマ 下山	ナガオカシ 長岡市		キタニゴロ 北荷頃	ニシアラト 西荒途	13	
自然	I-215.055 (0612)	カドマツ 門松	ナガオカシ 長岡市		キタニゴロ 北荷頃	カドマツ 門松	5	
自然	I-215.056 (0613)	カドマツ 門松(2)	ナガオカシ 長岡市		キタニゴロ 北荷頃	カドマツ 門松	1	1
自然	I-215.057 (0614)	カドマツ 門松(3)	ナガオカシ 長岡市		キタニゴロ 北荷頃	カドマツ 門松	12	
自然	I-215.058 (0615)	キタニゴロ 北荷頃	ナガオカシ 長岡市		キタニゴロ 北荷頃	ナカザキ 中崎	21	1
自然	I-215.059 (0616)	ヤツ 矢津	ナガオカシ 長岡市		キタニゴロ 北荷頃	カドマツ 門松	3	
自然	I-215.060 (0617)	イワムラ 岩村	ナガオカシ 長岡市		イチノガイ 一之貝	イワムラ 岩村	15	
自然	I-215.061 (0618)	ヨウカヤシキ 八日屋敷	ナガオカシ 長岡市		イチノガイ 一之貝	ヨウカヤシキ 八日屋敷	11	
自然	I-215.062 (0619)	ムコウヤマ 向山	ナガオカシ 長岡市		イチノガイ 一之貝	ムコウヤマ 向山	14	
自然	I-215.063 (0620)	マエダ 前田	ナガオカシ 長岡市		イチノガイ 一之貝	ムコウヤマ 向山	8	
自然	I-215.064 (0621)	カルイザワ 軽井沢	ナガオカシ 長岡市		カルイザワ 軽井沢	ウラタ 浦田	9	
自然	I-215.066 (0623)	ムコウヤマ 向山2	ナガオカシ 長岡市		タノグチ 田之口	ムコウヤマ 向山	9	
自然	I-215.067 (0624)	タノグチ 田之口	ナガオカシ 長岡市		タノグチ 田之口	ムコウヤマ 向山	9	
自然	I-215.068 (0625)	ニシノマタ 西野俣	ナガオカシ 長岡市		ニシノマタ 西野俣	ミネ 嶺	4	
自然	I-215.069 (0626)	ナカ 中	ナガオカシ 長岡市		ナカ 中	シモムラ 下村	15	1
自然	I-215.070 (0627)	キヤマサワ 木山沢	ナガオカシ 長岡市		キヤマサワ 木山沢	シモムラ 下村	6	
自然	I-215.071 (0628)	シゲクボ 繁窪	ナガオカシ 長岡市		ヒガシナカノマタ 東中野俣	シゲクボ 繁窪	9	
自然	I-215.072 (0629)	カミシゲクボ 上繁窪	ナガオカシ 長岡市		ヒガシナカノマタ 東中野俣	シゲクボ 繁窪	24	
自然	I-215.073 (0630)	シヤマ 新山	ナガオカシ 長岡市		ヒガシナカノマタ 東中野俣	シヤマ 新山	13	

斜面	箇所番号	箇所名	郡市	町村	大字	小字	保全対象	
							人家 戸数	災害時要援護 者関連施設
自然	I-215.074 (0631)	モリカミ 森上	ナガオカシ 長岡市		モリカミ 森上	シガンダイラ 東平	10	
自然	I-215.075 (0632)	ハンゾウガネ 半蔵金	ナガオカシ 長岡市		ハンゾウガネ 半蔵金	ムラナカ 村中	66	
自然	I-215.076 (0633)	ヨヨミチ 横道	ナガオカシ 長岡市		ハンゾウガネ 半蔵金	ムラナカ 村中	7	
自然	I-215.077 (0634)	キリノ 桐野	ナガオカシ 長岡市		ハンゾウガネ 半蔵金	キリノ 桐野	17	
自然	I-215.079 (1703)	ヤマダマチヒガシ 山田町東	ナガオカシ 長岡市		ヤマダ 山田	トチオザカ 栃尾坂	6	
自然	I-215.080 (2001)	ニレハラ 楡原	ナガオカシ 長岡市		ニレハラ 楡原		10	
自然	I-215.081 (2002)	イチノカイ 一之貝(2)	ナガオカシ 長岡市		イチノカイ 一之貝		5	
自然	I-215.082 (2003)	シモジオ 下塩(2)	ナガオカシ 長岡市		シモジオ 下塩		4	
自然	I-215.083 (2004)	タノクチ 田之口(2)	ナガオカシ 長岡市		タノクチ 田之口		5	
自然	I-215.084 (2005)	タイラニ 平二丁目	ナガオカシ 長岡市		タイラ 平	ニ 二丁目	9	
自然	I-215.085 (2006)	スガバタケ 菅畑(2)	ナガオカシ 長岡市		スガバタケ 菅畑		6	
自然	I-215.086 (2007)	スガバタケ 菅畑(3)	ナガオカシ 長岡市		スガバタケ 菅畑		6	
自然	I-215.087 (2008)	コツナギ 小貫(3)	ナガオカシ 長岡市		コツナギ 小貫		0	
自然	I-215.088 (2009)	クリヤマザワ 栗山沢(2)	ナガオカシ 長岡市		クリヤマザワ 栗山沢		1	
自然	I-215.089 (2010)	カンザワ 寒沢	ナガオカシ 長岡市		カンザワ 寒沢		0	
自然	I-215.090 (2011)	コツナギ 小貫(2)	ナガオカシ 長岡市		コツナギ 小貫		13	
自然	I-215.091 (2012)	カナザワ 金沢(2)	ナガオカシ 長岡市		カナザワ 金沢		10	
自然	I-215.092 (2013)	タイラ 平四丁目(3)	ナガオカシ 長岡市		タイラ 平		5	
自然	I-215.093 (2014)	ハラマチ 原町2丁目	ナガオカシ 長岡市		ハラマチ 原町	2 2丁目	9	
自然	I-215.094 (2015)	タイラ 平4丁目(4)	ナガオカシ 長岡市		タイラ 平	4 4丁目	8	
自然	I-215.095 (2016)	キタニゴロ 北荷頃(8)	ナガオカシ 長岡市		キタニゴロ 北荷頃		2	1
自然	I-215.096 (2017)	コムカイ 小向(2)	ナガオカシ 長岡市		コムカイ 小向		9	
自然	I-215.097 (2018)	ジョウ 城ノ平(2)	ナガオカシ 長岡市		オオノマチ 大野町	1 1丁目	7	
自然	I-215.098 (2019)	ワサビタニ 山葵谷(5)	ナガオカシ 長岡市		ワサビタニ 山葵谷		5	
自然	I-215.099 (2020)	ヨヨミチ 横道(3)	ナガオカシ 長岡市		ハンゾウガネ 半蔵金		8	
自然	I-215.100 (2021)	イズミ 泉(2)	ナガオカシ 長岡市		イズミ 泉		0	1
自然	I-215.101 (2022)	ヤマダ 山田(2)	ナガオカシ 長岡市		ヤマダ 山田町		8	
自然	I-215.102 (2023)	ヤマダ 山田(3)	ナガオカシ 長岡市		ヤマダ 山田町		7	
自然	I-215.103 (2024)	ハンゾウガネ 半蔵金(3)	ナガオカシ 長岡市		ハンゾウガネ 半蔵金		9	
自然	I-215.104 (2025)	イズミ 泉(5)	ナガオカシ 長岡市		イズミ 泉		0	1
自然	I-215.105 (2026)	イワカミヒガシ 岩神東	ナガオカシ 長岡市		オモテマチ 表町	イワカミ 岩神	59	
自然	I-215.106 (2027)	イワカミニシ 岩神西(2)	ナガオカシ 長岡市		オモテマチ 表町	イワカミ 岩神	28	
自然	I-401.001 (0638)	ニシヤマ 西山	ナガオカシ 長岡市		チャザワ 千谷沢	スゲヌマ 菅沼	10	

斜面	箇所番号	箇所名	郡市	町村	大字	小字	保全対象	
							人家 戸数	災害時要援護 者関連施設
自然	I-401.002 (0639)	ハカマザワ 袴沢	ナガオカシ 長岡市		チャザワ 千谷沢	ハカマザワ 袴沢	10	
自然	I-401.003 (0640)	コサカ 小坂	ナガオカシ 長岡市		チャザワ 千谷沢	コサカ 小坂	9	
自然	I-401.004 (0641)	テラオ 寺尾	ナガオカシ 長岡市		ニシタニ 西谷	テラオ 寺尾	27	
自然	I-401.005 (0642)	ヤマヤド 山宿	ナガオカシ 長岡市		ヒガシダニ 東谷	ミヤノコシ 宮ノ腰	7	
自然	I-401.007 (0644)	スワノシタ 諏訪之下	ナガオカシ 長岡市		イツカ 飯塚	スワノシタ 諏訪之下	12	
自然	I-401.008 (0645)	ムラマエ 村前	ナガオカシ 長岡市		サワゲジョウ 沢下条	ムラマエ 村前	15	
自然	I-401.009 (0646)	タキノシタ 滝ノ下	ナガオカシ 長岡市		アサヒ 朝日	タキノシタ 滝ノ下	9	
自然	I-401.010 (0647)	ライコウジマエ 来迎寺前	ナガオカシ 長岡市		アサヒ 朝日	ライコウジマエ 来迎寺前	6	
自然	I-401.011 (2028)	ライコウジ 来迎寺(6)	ナガオカシ 長岡市		ライコウジ 来迎寺		5	
自然	I-401.012 (2029)	イツカ 飯塚	ナガオカシ 長岡市		イツカ 飯塚		1	
自然	I-401.013 (2030)	イツカ 飯塚(2)	ナガオカシ 長岡市		イツカ 飯塚		1	
自然	I-401.014 (2031)	イワタ 岩田(6)	ナガオカシ 長岡市		イワタ 岩田		6	
自然	I-401.015 (2032)	ハカマ 墓間	ナガオカシ 長岡市		イワタ 岩田	ハカマ 墓間	0	
自然	I-401.016 (2033)	ハカマ 墓間(2)	ナガオカシ 長岡市		イワタ 岩田	ハカマ 墓間	0	
自然	I-401.017 (2034)	フドウサワ 不動沢(3)	ナガオカシ 長岡市		フドウサワ 不動沢		0	
自然	I-401.018 (2035)	スゲヌマ 菅沼	ナガオカシ 長岡市		チャザワ 千谷沢	スゲヌマ 菅沼	1	
自然	I-401.019 (2036)	ライコウジカミ 来迎寺上	ナガオカシ 長岡市		ライコウジ 来迎寺		5	
自然	I-401.020 (2037)	サワゲジョウ 沢下条(1)	ナガオカシ 長岡市		サワゲジョウ 沢下条		1	
自然	I-401.021 (2038)	ナカジマ 中島	ナガオカシ 長岡市		イツカ 飯塚	ナカジマ 中島	1	
自然	I-421.001 (0648)	イケタニ 池谷	ナガオカシ 長岡市		ナンベイ 南平	サワダ 沢田	6	
自然	I-421.003 (0650)	ナラノキ 榎木2	ナガオカシ 長岡市		ナンベイ 南平	ナラノキザワ 榎木沢	7	
自然	I-421.005 (0652)	キカゴホンムラ 木籠本村2	ナガオカシ 長岡市		ヒガシタケザワ 東竹沢	ナカコ 中子	6	
自然	I-421.009 (0656)	シモムラ 下村	ナガオカシ 長岡市		タケザワ 竹沢	シモムラ 下村	8	
自然	I-421.011 (0658)	ユブ 油夫	ナガオカシ 長岡市		タケザワ 竹沢	マツシマ 松島	8	
自然	I-421.012 (2039)	コマツクラ 小松倉(5)	ナガオカシ 長岡市		コマツクラ 小松倉		7	
自然	I-421.013 (2040)	ナンベイ 南平	ナガオカシ 長岡市		ナンベイ 南平		0	
自然	I-421.014 (2041)	タケザワ 竹沢(2)	ナガオカシ 長岡市		タケザワ 竹沢		3	
自然	I-421.015 (2042)	ムシガメ 虫亀(5)	ナガオカシ 長岡市		ムシガメ 虫亀		2	
自然	I-421.016 (2043)	キカゴホンムラ 木籠本村(5)	ナガオカシ 長岡市		ヒガシタケザワ 東竹沢	ナカコ 中子	1	
自然	I-421.017 (2044)	イケタニ 池谷(7)	ナガオカシ 長岡市		ナンベイ 南平	サワダ 沢田	5	
自然	I-402.001 (0659)	ビンゴ 備後	ナガオカシ 長岡市		サカニ 逆谷	ビンゴ 備後	9	
自然	I-402.002 (0660)	ニシゴウチ 西河内東	ナガオカシ 長岡市		サカニ 逆谷	ニシゴウチ 西河内	4	
自然	I-402.003 (0661)	ゴアン 五庵	ナガオカシ 長岡市		カミジョウ 上条	ゴアン 五庵	21	



斜面	箇所番号	箇所名	郡市	町村	大字	小字	保全対象	
							人家 戸数	災害時要援護 者関連施設
自然	I-402.004 (0662)	ナガムラ 長村	ナガオカシ 長岡市		キヒミヤ 気比宮	ナガムラ 長村	10	
自然	I-402.005 (0663)	ゴウミズ 合清水	ナガオカシ 長岡市		ミヤザワ 宮沢	ゴウミズ 合清水	8	
自然	I-402.006 (0664)	シンメイチョウ 神明町	ナガオカシ 長岡市		ワキノ マチ 脇野町	ハクサン 白山	20	
自然	I-402.007 (0665)	ミヤシタチョウ 宮下町	ナガオカシ 長岡市		ワキノ マチ 脇野町	ウエ ヤマ 上ノ山	5	
自然	I-402.008 (0666)	シミ マチサカマチ 三島町栄町	ナガオカシ 長岡市		カミイワイ 上岩井	ミネギシ 峰岸	18	
自然	I-402.009 (0667)	フリマチ 割町	ナガオカシ 長岡市		レンゲ ジ 蓮華寺	フリマチ 割町	15	
自然	I-402.011 (0669)	カゴサワ 樺澤1	ナガオカシ 長岡市		サカサニ 逆谷	カゴサワ 樺沢	6	
自然	I-402.012 (0670)	キタカワウチ 北川内	ナガオカシ 長岡市		レンゲ ジ 蓮華寺	キタカワウチ 北川内	15	
自然	I-402.013 (1704)	ニシゴウチ ニシ 西河内西	ナガオカシ 長岡市		サカサニ 逆谷	ニシゴウチ 西河内	3	
自然	I-402.014 (1705)	カゴサワ 樺澤2	ナガオカシ 長岡市		サカサニ 逆谷	カゴサワ 樺沢	16	
自然	I-402.015 (2045)	カミイワイ 上岩井	ナガオカシ 長岡市		カミイワイ 上岩井		8	
自然	I-402.016 (2046)	チュウエイ 中永	ナガオカシ 長岡市		チュウエイ 中永		6	
自然	I-402.017 (2047)	フジカワ 藤川1	ナガオカシ 長岡市		フジカワ 藤川		1	1
自然	I-402.018 (2048)	フジカワ 藤川2	ナガオカシ 長岡市		フジカワ 藤川		10	1
自然	I-402.019 (2049)	カミイワイ キタ 上岩井北	ナガオカシ 長岡市		カミイワイ 上岩井		5	
自然	I-403.001 (0671)	オニヤシキ 鬼屋敷	ナガオカシ 長岡市		イワカタ 岩片	オニヤシキ 鬼屋敷	6	
自然	I-403.002 (0672)	ナカサワ 中沢	ナガオカシ 長岡市		イワカタ 岩片	ナカサワ 中沢	5	
自然	I-403.003 (0673)	イシトリヤマ 石取山	ナガオカシ 長岡市		イワカタ 岩片	イシトリヤマ 石取山	5	
自然	I-403.004 (0674)	トッキンドウ 兜布堂	ナガオカシ 長岡市		ホンヨイタ 本与板	トッキンドウ 兜布堂	15	
自然	I-403.005 (0675)	イズキョウ 泉丁	ナガオカシ 長岡市		ヨイタ 与板	イズキョウ 泉丁	29	
自然	I-403.006 (0676)	コウシャクサン 香積山	ナガオカシ 長岡市		ヨイタ 与板	コウシャクサン 香積山	17	
自然	I-403.007 (0677)	ヨコヤ カワウチ 横屋河内	ナガオカシ 長岡市		マキハラ 楨原	ヨコヤ カワウチ 横屋河内	16	
自然	I-403.008 (0678)	クラコウジ 蔵小路	ナガオカシ 長岡市		ヨイタ 与板	イノ タニ 井戸ノ谷	12	
自然	I-403.009 (0679)	ツツミシタ 堤下	ナガオカシ 長岡市		ヨイタ 与板	シロヤマシ 城山腰	15	
自然	I-403.010 (0680)	ミチウエ 道上	ナガオカシ 長岡市		ヤマザワ 山沢	ミチウエ 道上	20	
自然	I-403.011 (0681)	ウエ ヤマ 上ノ山	ナガオカシ 長岡市		ヨイタ 与板	ウエ ヤマ 上ノ山	16	
自然	I-403.012 (0682)	ナツイ イリ 夏井入	ナガオカシ 長岡市		マキハラ 楨原	ナツイ イリ 夏井入	10	
自然	I-403.014 (2050)	チョウヤウ 長丁	ナガオカシ 長岡市		ヨイタ 与板	ナガチョウ 長丁	19	
自然	I-403.015 (2051)	マキハラ 楨原	ナガオカシ 長岡市		マキハラ 楨原		0	1
自然	I-403.016 (2052)	トウノ ウラ 当之浦	ナガオカシ 長岡市		トウノ ウラ 当之浦		5	
自然	I-404.001 (0684)	オジマヤ 小島谷1	ナガオカシ 長岡市		オジマヤ 小島谷	シモ ニシ 下の西	6	
自然	I-404.002 (0685)	ゼンヘイ 善平	ナガオカシ 長岡市		オジマヤ 小島谷	シモ ニシ 下の西	6	
自然	I-404.003 (0686)	イッポンキ 一本木	ナガオカシ 長岡市		オジマヤ 小島谷	シモ ニシ 下の西	5	

斜面	箇所番号	箇所名	郡市	町村	大字	小字	保全対象	
							人家 戸数	災害時要援護 者関連施設
自然	I-404.004 (0687)	タヘイ 太兵衛	ナガオカシ 長岡市		オジマヤ 小島谷	シモ ニシ 下の西	5	
自然	I-404.005 (0688)	トミオカシ 富岡尻	ナガオカシ 長岡市		オジマヤ 小島谷	シモ ヒガシ 下の東	23	
自然	I-404.006 (0689)	サワダ 沢田	ナガオカシ 長岡市		シモミオカ 下富岡	ニシヤマ 西山	5	
自然	I-404.008 (0691)	ナカザワ 中沢	ナガオカシ 長岡市		ナカザワ 中沢	ナナジュウカ 七十刈	5	
自然	I-404.009 (0692)	ナオハチ 猶八	ナガオカシ 長岡市		ナカザワ 中沢	ミヤ コウチ 宮ノ河内	5	
自然	I-404.010 (0693)	カツゴ ロウ 勝五郎	ナガオカシ 長岡市		ナカザワ 中沢	ミヤ コウチ 宮ノ河内	5	
自然	I-404.011 (0694)	ウサキウチ 兎河内	ナガオカシ 長岡市		ナカザワ 中沢	ウサキウチ 兎河内	1	
自然	I-404.012 (0695)	イトグチ 糸口	ナガオカシ 長岡市		ウメダ 梅田	イトグチ 糸口	5	
自然	I-404.013 (0696)	ミナガワ 皆川	ナガオカシ 長岡市		ヘンリキタクミ 辺張北組	オブセ 小布施	7	
自然	I-404.014 (0697)	シンサ モン 新左工門	ナガオカシ 長岡市		カゴタ 籠田	キタムラ 北村	6	
自然	I-404.015 (0698)	ウチゴシ 打越	ナガオカシ 長岡市		ヨシダ 吉田	ウチゴシ 打越	5	
自然	I-404.016 (0699)	ゴ ウ モン 五右工門	ナガオカシ 長岡市		ヨシダ 吉田	イ カケ 居懸	5	
自然	I-404.017 (0700)	タ ヤ 太屋	ナガオカシ 長岡市		ヨシダ 吉田	イ カケ 居懸	9	
自然	I-404.018 (0701)	マエダ 前田	ナガオカシ 長岡市		リョウカ 両高	マエダ 前田	10	
自然	I-404.019 (0702)	コシマワリ 腰廻	ナガオカシ 長岡市		リョウカ 両高	コシマワリ 腰廻	7	
自然	I-404.020 (0703)	ゲンハチ 源八	ナガオカシ 長岡市		リョウカ 両高	ゲンハチ 源八	5	
自然	I-404.021 (0704)	ムラナカ 村中	ナガオカシ 長岡市		カミキリ 上桐	ムラナカ 村中	6	
自然	I-404.022 (0705)	シロヤマ 城山	ナガオカシ 長岡市		カミキリ 上桐	シロヤマ 城山	18	
自然	I-404.023 (0706)	フジ キ 藤ノ木	ナガオカシ 長岡市		サンセ タニ 三瀬ヶ谷	フジ キ 藤ノ木	10	
自然	I-404.024 (0707)	イナバ 稲葉	ナガオカシ 長岡市		アラマキ 荒巻	イナバ トオリ 稲葉通	11	
自然	I-404.025 (0708)	ジョウハタケ 上畑	ナガオカシ 長岡市		アラマキ 荒巻	ジョウハタケ 上畑	15	
自然	I-404.026 (0709)	シンメイ 神明	ナガオカシ 長岡市		ネゴヤ 根小屋	シンメイ 神明	5	
自然	I-404.027 (0710)	ヤマ 山谷	ナガオカシ 長岡市		シマザキ 島崎	ヤマ 山谷	5	
自然	I-404.028 (0711)	シミズ 清水	ナガオカシ 長岡市		シマザキ 島崎	シミズ 清水	4	
自然	I-404.029 (0712)	ドウネン 道念	ナガオカシ 長岡市		オジマヤ 小島谷	シモ ニシ 下の西	1	2
自然	I-404.031 (0714)	ナカ ニシ 中の西	ナガオカシ 長岡市		オジマヤ 小島谷	ナカ ニシ 中の西	32	
自然	I-404.032 (0715)	チ ナイ 地内	ナガオカシ 長岡市		ムラタ 村田	チ ナイ 地内	13	
自然	I-404.033 (0716)	イ シキ 居敷	ナガオカシ 長岡市		ムラオカ 村岡	イ シキ 居敷	6	
自然	I-404.034 (0717)	オジマヤ 小島谷2	ナガオカシ 長岡市		ナカザワ 中沢		7	
自然	I-404.035 (0718)	チ ナイ 地内2	ナガオカシ 長岡市		ムラタ 村田	チ ナイ 地内	3	
自然	I-404.036 (0719)	イ シキ 居敷2	ナガオカシ 長岡市		ムラオカ 村岡	イ シキ 居敷	5	
自然	I-404.037 (2283)	ジョウ オカ 城之丘	ナガオカシ 長岡市		ジョウ オカ 城之丘		9	
自然	I-404.038 (2053)	キタノ 北野	ナガオカシ 長岡市		キタノ 北野		2	

斜面	箇所番号	箇所名	郡市	町村	大字	小字	保全対象	
							人家 戸数	災害時要援護 者関連施設
自然	I-404.039 (2054)	ヒガシホナイニシ 東保内西	ナガオカシ 長岡市		ヒガシホナイ 東保内		1	
自然	I-405.001 (0720)	イズモ サキマチ 出雲崎海岸	サントウゲン 三島郡	イズモ サキマチ 出雲崎町	イ ハナ 井鼻	シンデンワキ 新田脇	276	
自然	I-405.002 (0721)	スミヨシチヨウ 住吉町	サントウゲン 三島郡	イズモ サキマチ 出雲崎町	スミヨシチヨウ 住吉町		68	1
自然	I-405.003 (0723)	フジマキガシ 藤巻東	サントウゲン 三島郡	イズモ サキマチ 出雲崎町	フジマキ 藤巻	タニゴウ 谷号	6	
自然	I-405.006 (1708)	フジマキキタ 藤巻北	サントウゲン 三島郡	イズモ サキマチ 出雲崎町	フジマキ 藤巻	マエタ 前田	7	
自然	I-405.007 (1709)	フジマキナミ 藤巻南	サントウゲン 三島郡	イズモ サキマチ 出雲崎町	フジマキ 藤巻	マエタ 前田	7	
自然	I-405.008 (1710)	タヤ	サントウゲン 三島郡	イズモ サキマチ 出雲崎町	カワニシ 川西	タヤ	19	
自然	I-405.009 (2055)	カミジョウ 神条	サントウゲン 三島郡	イズモ サキマチ 出雲崎町	カミジョウ 神条		6	
自然	I-405.010 (2056)	ダイモン 大門	サントウゲン 三島郡	イズモ サキマチ 出雲崎町	ダイモン 大門		11	
自然	I-405.011 (2057)	サワダ 沢田	サントウゲン 三島郡	イズモ サキマチ 出雲崎町	サワダ 沢田		6	
自然	I-405.012 (2058)	オオテラ 大寺	サントウゲン 三島郡	イズモ サキマチ 出雲崎町	オオテラ 大寺		8	
自然	I-405.013 (2059)	カミナカジョウ 上中条1	サントウゲン 三島郡	イズモ サキマチ 出雲崎町	カミナカジョウ 上中条		5	
自然	I-405.014 (2060)	ヤマヤ 山谷	サントウゲン 三島郡	イズモ サキマチ 出雲崎町	ヤマヤ 山谷	ミズオン 水押	6	
自然	I-405.015 (2061)	コメタ チュウオウ 米田中央	サントウゲン 三島郡	イズモ サキマチ 出雲崎町	コメタ 米田		9	
自然	I-405.016 (2062)	コメタ ヒガシ 米田東	サントウゲン 三島郡	イズモ サキマチ 出雲崎町	コメタ 米田		1	
自然	I-405.017 (2063)	マグサ 馬草	サントウゲン 三島郡	イズモ サキマチ 出雲崎町	マグサ 馬草		6	
自然	I-405.018 (2064)	ヨシミズ 吉水	サントウゲン 三島郡	イズモ サキマチ 出雲崎町	ヨシミズ 吉水		3	
自然	I-405.019 (2065)	アマセ 尼瀬	サントウゲン 三島郡	イズモ サキマチ 出雲崎町	アマセ イチク 尼瀬一区		0	1
自然	I-405.020 (2066)	イ ハナミナミ 井鼻南	サントウゲン 三島郡	イズモ サキマチ 出雲崎町	イ ハナ 井鼻		1	
自然	I-405.021 (2067)	カミナカジョウ 上中条2	サントウゲン 三島郡	イズモ サキマチ 出雲崎町	カミナカジョウ 上中条		3	
自然	I-406.002 (0725)	ソトヤチ 外谷地	ナガオカシ 長岡市		トシトモ 年友	ソトヤチ 外谷地	9	
自然	I-406.003 (0726)	ウラ 浦	ナガオカシ 長岡市		メイ タニ 明ヶ谷	ウラ 浦	8	
自然	I-406.004 (0727)	マツダ 松田	ナガオカシ 長岡市		マツダ 松田	キョムラウラ 居村浦	8	
自然	I-406.005 (0728)	マンノウジ 万能寺	ナガオカシ 長岡市		タガシラ 田頭	万能寺	7	
自然	I-406.006 (0729)	タガシラ 田頭	ナガオカシ 長岡市		タガシラ 田頭	タガシラ 田頭	8	
自然	I-406.007 (0730)	カワニシ 川西	ナガオカシ 長岡市		ナツド 夏戸	カワニシ 川西	37	1
自然	I-406.008 (0731)	ウシロタニ 後谷1	ナガオカシ 長岡市		ナツド 夏戸	ウシロタニ 後谷	8	
自然	I-406.010 (0733)	イナバ 稲場	ナガオカシ 長岡市		モトムサ 求草	イナバ 稲場	15	
自然	I-406.011 (0734)	ハヤシヤマ 林山	ナガオカシ 長岡市		マンゼンジ 万善寺	ハヤシヤマ 林山	7	
自然	I-406.012 (0735)	アカザワ 赤沢	ナガオカシ 長岡市		シタクリ 下桐	アカザワ 赤沢	7	
自然	I-406.013 (0736)	ワダ 和田	ナガオカシ 長岡市		シモクリ 下桐	ワダ 和田	18	
自然	I-406.014 (0737)	タカイナバ 高稲場	ナガオカシ 長岡市		シモクリ 下桐	タカイナバ 高稲場	9	
自然	I-406.015 (0738)	ボウズイリ 坊入	ナガオカシ 長岡市		シモクリ 下桐	ボウイ 坊入	5	

斜面	箇所番号	箇所名	郡市	町村	大字	小字	保全対象	
							人家 戸数	災害時要援護 者関連施設
自然	I-406.016 (0739)	ミヤ サキ 宮ヶ崎	ナガオカシ 長岡市		マチカルイ 町軽井	ミヤ サキ 宮ヶ崎	5	
自然	I-406.017 (0740)	ホンショウジ 首正寺	ナガオカシ 長岡市		イリカルイ 入軽井	ホンショウジ 首正寺	11	
自然	I-406.018 (0741)	ヤシキマワリ 屋敷廻	ナガオカシ 長岡市		ゴフイ 五分一	ヤシキマワリ 屋敷廻	8	
自然	I-406.019 (0742)	オイナカヤマ 於中山	ナガオカシ 長岡市		タジリ 田尻	オナカヤマ 於中山	17	
自然	I-406.021 (0744)	ヒガカチュウ 東家中1	ナガオカシ 長岡市		ヤダ 矢田	ヒガカチュウ 東家中	8	
自然	I-406.022 (0745)	オオノズミ 大野積	ナガオカシ 長岡市		ノズミ 野積	オオノズミ 大野積	1	
自然	I-406.023 (0746)	カミアラマチ 上荒町	ナガオカシ 長岡市		テラマリ 寺泊	カミアラマチ 上荒町	84	
自然	I-406.024 (0747)	タガシラ 田頭1	ナガオカシ 長岡市		タガシラ 田頭		8	
自然	I-406.025 (0748)	ヒガカチュウ 東家中2	ナガオカシ 長岡市		ヤダ 矢田	ヒガシカチュウ 東家中	3	
自然	I-406.026 (0749)	イチサカ 市坂	ナガオカシ 長岡市		ノズミ 野積	イチサカ 市坂	5	
自然	I-406.027 (0750)	イノマチ 磯町	ナガオカシ 長岡市		テラマリ 寺泊	イノマチ 磯町	54	
自然	I-406.028 (0751)	クラバチョウ 蔵場町	ナガオカシ 長岡市		テラマリ 寺泊	クラバチョウ 蔵場町	45	
自然	I-406.029 (0752)	アラマチ 荒町	ナガオカシ 長岡市		テラマリ 寺泊	アラマチ 荒町	55	
自然	I-406.030 (0753)	オオマチ 大町	ナガオカシ 長岡市		テラマリ 寺泊	ニノセキ 二ノ関	34	1
自然	I-406.031 (0754)	エボシタイラ 烏帽子平	ナガオカシ 長岡市		テラマリ 寺泊	エボシタイラ 烏帽子平	8	
自然	I-406.032 (0755)	イチバンフリ 一番割	ナガオカシ 長岡市		ヨシ 吉	イチバンフリ 一番割	8	
自然	I-406.034 (0757)	フナヤマ 船山	ナガオカシ 長岡市		トザキ 戸崎	フナヤマ 船山	10	
自然	I-406.035 (0758)	イミチ 入道	ナガオカシ 長岡市		タケモリ 竹森	イミチ 入道	5	
自然	I-406.041 (1715)	ニノセキ 二ノ関	ナガオカシ 長岡市		テラマリ 寺泊	ニノセキ 二ノ関	25	
自然	I-406.042 (1716)	バンノウテラミナミ 万能寺南	ナガオカシ 長岡市		タガシラ 田頭	マンノウジ 万能寺	7	
自然	I-406.043 (2068)	ゴウボン 郷本	ナガオカシ 長岡市		ゴウボン 郷本		12	
自然	I-406.044 (2069)	シトバン 志戸橋1	ナガオカシ 長岡市		シトバン 志戸橋		6	
自然	I-406.045 (2070)	ヤマダ 山田1	ナガオカシ 長岡市		ヤマダ 山田		36	
自然	I-406.046 (2071)	キョウイ 京ヶ入1	ナガオカシ 長岡市		キョウイ 京ヶ入		5	
自然	I-406.047 (2072)	ナナシ 七ツ石	ナガオカシ 長岡市		ゴウボン 郷本	ナナシ 七ツ石	14	
自然	I-406.048 (2073)	タガシラ 田頭2	ナガオカシ 長岡市		タガシラ 田頭	タガシラ 田頭	5	
自然	I-406.049 (2074)	キジマ 木島	ナガオカシ 長岡市		キジマ 木島		14	
自然	I-406.050 (2075)	ノズミ 野積	ナガオカシ 長岡市		ノズミ 野積		3	
自然	I-406.051 (2076)	ヤマダ 山田2	ナガオカシ 長岡市		ヤマダ 山田		6	
自然	I-406.052 (2077)	シモキリ 下桐	ナガオカシ 長岡市		シモキリ 下桐		5	
自然	I-208.001 (0760)	コワダ 小栗田	オチヤシ 小千谷市		コワダ 小栗田	コワダ 小栗田	22	
自然	I-208.002 (0761)	サンブショウ 三仏生	オチヤシ 小千谷市		サンブショウ 三仏生	サンブショウ 三仏生	9	
自然	I-208.003 (0762)	チャ シンデン 千谷新田	オチヤシ 小千谷市		チャ 千谷	チャ シンデン 千谷新田	5	

斜面	箇所番号	箇所名	郡市	町村	大字	小字	保全対象	
							人家 戸数	災害時要援護 者関連施設
自然	I-208.004 (0763)	タナイザワ 棚井沢	オチヤシ 小千谷市		チャ 千谷	タナイザワ 棚井沢	11	
自然	I-208.005 (0764)	チャガワ チョウメ 千谷川4丁目	オチヤシ 小千谷市		チャガワ 千谷川	チョウメ 4丁目	8	
自然	I-208.006 (0765)	ウラノ ヤマ 浦ノ山	オチヤシ 小千谷市		チャガワ 千谷川	チョウメ 2丁目	11	
自然	I-208.007 (0766)	テッポウチョウ 鉄砲町	オチヤシ 小千谷市		テッポウチョウ 鉄砲町		21	
自然	I-208.008 (0767)	フナオカヤマ 船岡山	オチヤシ 小千谷市		フナオカチョウ 船岡町		25	
自然	I-208.009 (0768)	スミヨシチョウ 住吉町	オチヤシ 小千谷市		スミヨシチョウ 住吉町		13	
自然	I-208.010 (0769)	テラマチ 寺町	オチヤシ 小千谷市		イナリマチ 稲荷町		18	
自然	I-208.011 (0770)	カミヤマチョウ 上山町	オチヤシ 小千谷市		カミヤマチョウ 上山町		19	
自然	I-208.013 (0772)	ツチカワ 土川	オチヤシ 小千谷市		ツチカワ 土川	ニ チョウメ 二丁目	13	
自然	I-208.014 (0773)	ニゲリ 辻入	オチヤシ 小千谷市		ヨシタニ 吉谷	ニゲリ 辻入	5	
自然	I-208.015 (0774)	ヤマモト 山本	オチヤシ 小千谷市		ヤマモト 山本	ヤマモト 山本	7	
自然	I-208.016 (0775)	サカエチョウ 栄町	オチヤシ 小千谷市		サカエチョウ 栄町		14	
自然	I-208.017 (0776)	オカダ 岡田	オチヤシ 小千谷市		トキミズ 時水	オカダ 岡田	5	
自然	I-208.018 (0777)	ヒユ イワノ 稗生岩野	オチヤシ 小千谷市		ヒユ 稗生	ヒユ 稗生	9	
自然	I-208.019 (0778)	タキハラチョウ 滝原町	オチヤシ 小千谷市		ヒユ 稗生	タキハラチョウ 滝原町	17	
自然	I-208.020 (0779)	キツ ダンチ 木津団地	オチヤシ 小千谷市		ヒユ 稗生	キツ ダンチ 木津団地	11	
自然	I-208.021 (0780)	ヤマヤ 山谷	オチヤシ 小千谷市		イワサワ 岩沢	ヤマヤ 山谷	5	
自然	I-208.022 (0781)	トキノチマ 時ノ島	オチヤシ 小千谷市		マツトチョウ 真人町	トキノシマ 時ノ島	6	
自然	I-208.023 (0782)	マチナカ 町中	オチヤシ 小千谷市		イワサワ 岩沢	マチナカ 町中	12	
自然	I-208.024 (0783)	カワギシチョウ 川岸町	オチヤシ 小千谷市		カワギシチョウ 川岸町		39	1
自然	I-208.025 (1717)	チャガワ 千谷川	オチヤシ 小千谷市		チャガワ 千谷川	1~3丁目 1~3丁目	57	
自然	I-208.026 (1718)	シタマチ 下夕町	オチヤシ 小千谷市		シタマチ 下夕町		24	
自然	I-208.027 (1719)	アカサカ 赤坂	オチヤシ 小千谷市		イナリマチ 稲荷町		11	
自然	I-208.028 (1720)	ヒユ 稗生	オチヤシ 小千谷市		ヒユ 稗生	ヒユ 稗生	11	
自然	I-208.029 (1721)	ジョウナイ 城内	オチヤシ 小千谷市		ジョウナイ 城内	1丁目 1丁目	7	
自然	I-208.030 (2078)	フタマタ 二俣	オチヤシ 小千谷市		ヨシタニ 吉谷	フタマタ 二俣	6	
自然	I-208.031 (2079)	イワマギ 岩間木2	オチヤシ 小千谷市		ミナミゴロ 南荷頃	イワマギ 岩間木	3	
自然	I-441.001 (0784)	アラヤ 荒谷	ナガオカシ 長岡市		アラヤ 荒谷	アラヤ 荒谷	6	
自然	I-441.003 (0786)	キザワ 木沢1	ナガオカシ 長岡市		キザワ 木沢	キザワ 木沢	1	
自然	I-441.004 (0787)	キザワ 木沢2	ナガオカシ 長岡市		キザワ 木沢	キザワ 木沢	10	
自然	I-441.005 (0788)	ウシガシマ 牛ヶ島	ナガオカシ 長岡市		ウシガシマ 牛ヶ島	ウシガシマ 牛ヶ島	5	
自然	I-441.006 (0789)	オオシマ 大島	ナガオカシ 長岡市		カワグチ 川口	オオシマ 大島	7	
自然	I-441.007 (0790)	オオヒラ 大平	ナガオカシ 長岡市		カワグチ 川口	オオヒラ 大平	15	

斜面	箇所番号	箇所名	郡市	町村	大字	小字	保全対象	
							人家 戸数	災害時要援護 者関連施設
自然	I-441.008 (0791)	ナカヤマ 中山	ナガオカシ 長岡市		ナカヤマ 中山	ナカヤマ 中山	7	
自然	I-441.009 (0792)	カミガハラ 上河原	ナガオカシ 長岡市		ワ ナ ツ 和南津	カミガハラ 上河原	5	
自然	I-441.010 (0793)	ワシズ 鷺巣	ナガオカシ 長岡市		ウシガシマ 牛ヶ島	ワシズ 鷺巣	1	
自然	I-441.011 (0794)	ナカシンデン 中新田	ナガオカシ 長岡市		ニシカワグチ 西川口	ナカシンデン 中新田	8	
自然	I-441.012 (0795)	アラシキ 新敷	ナガオカシ 長岡市		ニシカワグチ 西川口	アラシキ 新敷	6	
自然	I-441.013 (0796)	ニシカワグチ 西川口	ナガオカシ 長岡市		ニシカワグチ 西川口	カワギシ 川岸	13	
自然	I-441.014 (0797)	アラヤ 荒屋	ナガオカシ 長岡市		ニシカワグチ 西川口	アラヤ 荒屋	13	
自然	I-441.015 (0798)	アイカワグチ 相川口2	ナガオカシ 長岡市		ニシカワグチ 西川口	アイカワグチ 相川口	5	
自然	I-441.016 (0799)	アイカワグチ 相川口	ナガオカシ 長岡市		ニシカワグチ 西川口	アイカワグチ 相川口	5	
自然	I-442.001 (0802)	リュウコウ 竜光	ウオスマシ 魚沼市		リュウコウ 竜光	イェノシタ 家ノ下	16	
自然	I-442.002 (0803)	ネゴヤ 根小屋	ウオスマシ 魚沼市		ネゴヤ 根小屋	ハバシタ 幅下	8	
自然	I-442.003 (0804)	ネゴヤ 根小屋2	ウオスマシ 魚沼市		ネゴヤ 根小屋	タキザワ 滝沢	5	
自然	I-442.004 (0805)	タガワ 田川	ウオスマシ 魚沼市		タガワ 田川	スナダ 砂田	10	
自然	I-442.005 (0806)	ホリノウチ 堀之内	ウオスマシ 魚沼市		ホリノウチ 堀之内	カスガ ダイラ 春日平	35	
自然	I-442.006 (0807)	ヨシミズ 吉水	ウオスマシ 魚沼市		ヨシミズ 吉水	イチノ ツボ 一の坪	27	
自然	I-442.007 (0808)	オオイシ 大石	ウオスマシ 魚沼市		オオイシ 大石	クリヤマ 栗山	6	
自然	I-442.008 (0809)	ナガヤ 長屋	ウオスマシ 魚沼市		ハラ 原	ナガヤ イ ダイラ 長屋居平	9	
自然	I-442.009 (0810)	ハラ 原	ウオスマシ 魚沼市		ハラ 原	イダイ 居平	11	
自然	I-442.010 (0811)	ボウヨウ 坊名	ウオスマシ 魚沼市		ハラ 原	ゲンゴノカミ 源吾ノ上	9	
自然	I-442.011 (0812)	マスザワ 増沢	ウオスマシ 魚沼市		ヨシミズ 吉水	サワダ 沢田	11	
自然	I-442.012 (0813)	ウオノ チ 魚野地	ウオスマシ 魚沼市		ウオノ チ 魚野地	ヤマシタ 山下	17	
自然	I-442.013 (0814)	カジ ヤシキ 鍛冶屋敷	ウオスマシ 魚沼市		ウオノ チ 魚野地	スガハラ 菅原	7	
自然	I-442.014 (0815)	シモジマ 下島	ウオスマシ 魚沼市		シモジマ 下島	ウエノ ハラオツ 上の原乙	1	
自然	I-442.015 (0816)	ヒカゲ 日影	ウオスマシ 魚沼市		ミウジン 明神	イワノ シタ 岩の下	6	
自然	I-442.016 (0817)	タシロ 田代	ウオスマシ 魚沼市		ミウジン 明神	ヤマノ ネ 山之根	7	
自然	I-442.017 (0818)	ミウジン 明神	ウオスマシ 魚沼市		ミウジン 明神	イダイ 居平	5	
自然	I-442.018 (0819)	シモイナグラ 下稲倉	ウオスマシ 魚沼市		ミウジン 明神	イナグラ 稲倉	5	
自然	I-442.019 (0820)	カミイナグラ 上稲倉	ウオスマシ 魚沼市		ミウジン 明神	ヒカゲ ダイラ 日陰平	14	
自然	I-442.020 (0821)	シタグラ 下倉	ウオスマシ 魚沼市		ミウジン 明神	タキザワ 滝沢	11	
自然	I-442.021 (1722)	リュウコウ 竜光2	ウオスマシ 魚沼市		リュウコウ 竜光	キタノ ダイラ 北ノ平	7	
自然	I-442.022 (1723)	オオイシイチ 大石一	ウオスマシ 魚沼市		オオイシ 大石	クリヤマ 栗山	6	
自然	I-442.023 (2080)	イナリチヨウ 稲荷町南	ウオスマシ 魚沼市		イナリチヨウ 稲荷町		1	1
自然	I-443.001 (0822)	アオシマ 青島	ウオスマシ 魚沼市		アオシマ 青島	ウエノ ヤマ 上ノ山	16	1

斜面	箇所番号	箇所名	郡市	町村	大字	小字	保全対象	
							人家 戸数	災害時要援護 者関連施設
自然	I-443.002 (0823)	アオシカミ 青島上	ウオスマシ 魚沼市		アオシカ 青島	クリヤマ 栗山	11	
自然	I-443.003 (0824)	ムコウヤマ 向山	ウオスマシ 魚沼市		アオシカ 青島	ムコウヤマ 向山	7	
自然	I-443.004 (0825)	セバ 瀬場	ウオスマシ 魚沼市		ヨッカマチ 四日町	スキヤマ 杉山	7	
自然	I-443.005 (1726)	アサヒチヨウ 旭町2	ウオスマシ 魚沼市		ヨッカマチ 四日町	ゴウノセ 郷ノ瀬	5	
自然	I-443.006 (1727)	アサヒチヨウ 旭町3	ウオスマシ 魚沼市		ヨッカマチ 四日町	ゴウノセ 郷ノ瀬	5	
自然	I-443.007 (2081)	ヒミノキタ 干溝北	ウオスマシ 魚沼市		ヒミノ 干溝		2	
自然	I-444.001 (0826)	オオユ 大湯	ウオスマシ 魚沼市		オオユ 大湯	ヤシキ 屋敷	6	
自然	I-444.002 (0827)	ムグラサワ 葎沢	ウオスマシ 魚沼市		ムグラサワ 葎沢	ゴゴウセ 五合瀬	8	
自然	I-444.003 (0828)	タキノウエ 滝ノ上	ウオスマシ 魚沼市		ムグラサワ 葎沢	タキノウエ 滝ノ上	1	
自然	I-444.005 (0830)	ウツノ 宇津野	ウオスマシ 魚沼市		ウツノ 宇津野	ウツノ 宇津野	11	
自然	I-444.006 (0831)	ナカムラ 中村	ウオスマシ 魚沼市		シモオリタテ 下折立	ナカムラ 中村	6	
自然	I-444.007 (0832)	シモオリタテ 下折立	ウオスマシ 魚沼市		シモオリタテ 下折立	シモオリタテ 下折立	7	
自然	I-444.008 (0833)	ムカイ 向	ウオスマシ 魚沼市		シモオリタテ 下折立	ムカイ 向	1	
自然	I-444.010 (0835)	オリタテマダシンデン 折立又新田	ウオスマシ 魚沼市		オリタテマダシンデン 折立又新田	イENOウラ 家ノ裏	6	
自然	I-444.011 (0836)	カミオリタテ 上折立	ウオスマシ 魚沼市		カミオリタテ 上折立	ユナカイ 湯中居	6	
自然	I-444.012 (0837)	ウエノヤマ 上ノ山	ウオスマシ 魚沼市		オオユ 大湯	ウエノヤマ 上ノ山	24	
自然	I-444.015 (0840)	ハッサキ 八崎	ウオスマシ 魚沼市		イモカワ 芋川	ハッサキ 八崎	6	
自然	I-444.017 (2082)	ヨシダ ヒガシ 吉田東	ウオスマシ 魚沼市		ヨシダ 吉田		5	
自然	I-444.018 (2083)	シモオリタテナカムラ 下折立中村	ウオスマシ 魚沼市		シモオリタテ 下折立	ナカムラ 中村	9	
自然	I-444.019 (2084)	ミノワダ 養和田	ウオスマシ 魚沼市		イモカワ 芋川	ミノワダ 養和田	5	
自然	I-444.020 (2085)	トチオマタ 栃尾又	ウオスマシ 魚沼市		カミオリタテ 上折立	トチオマタ 栃尾又	5	
自然	I-444.021 (2086)	ムグラサワナミ 葎沢南	ウオスマシ 魚沼市		ムグラサワ 葎沢		1	1
自然	I-445.001 (0842)	ヘイチ 平地	ウオスマシ 魚沼市		イマイズミ 今泉	ヘイチ 平地	1	
自然	I-445.005 (0846)	ジュウニサワ 十二沢	ウオスマシ 魚沼市		タキノマタ 滝之又	ジュウニサワ 十二沢	5	
自然	I-445.006 (0847)	オオイシ 大石	ウオスマシ 魚沼市		タキノマタ 滝之又	オオイシ 大石	5	
自然	I-445.007 (0848)	ツメタ サワ ツメタ沢	ウオスマシ 魚沼市		タキノマタ 滝之又	ツメタサワ ツメタ沢	2	1
自然	I-445.009 (0850)	ソデヤマ 外山	ウオスマシ 魚沼市		ソデヤマ 外山	ソデヤマ 外山	5	
自然	I-445.011 (0852)	オビロウ 小平尾	ウオスマシ 魚沼市		オビロウ 小平尾	オビロウ 小平尾	8	
自然	I-445.013 (0854)	イケダイラ 池平	ウオスマシ 魚沼市		イケダイラ 池平	イケダイラ 池平	6	
自然	I-445.014 (0855)	チュウザワ 中子沢	ウオスマシ 魚沼市		チュウシザワ 中子沢	チュウシザワ 中子沢	4	
自然	I-445.018 (0859)	ワダ 和田	ウオスマシ 魚沼市		ワダ 和田	ワダ 和田	8	
自然	I-445.020 (0861)	ヤマグチ 山口	ウオスマシ 魚沼市		ヤマグチ 山口	ヤマグチ 山口	5	
自然	I-445.023 (0864)	ミズサワシンデン 水沢新田	ウオスマシ 魚沼市		ミズサワシンデン 水沢新田	ナカヤマ 中山	5	

斜面	箇所番号	箇所名	郡市	町村	大字	小字	保全対象	
							人家 戸数	災害時要援護 者関連施設
自然	I-445.024 (0865)	カワカミザワ 川上沢	ウオスマシ 魚沼市		コシマタ 越又	カワカミ 川上	5	
自然	I-445.025 (0866)	ヨシハラ 吉原	ウオスマシ 魚沼市		ヨシハラ 吉原	ヨシハラ 吉原	5	
自然	I-445.026 (2087)	タナカ 田中	ウオスマシ 魚沼市		タナカ 田中		14	
自然	I-446.001 (0869)	イシヤスミ 石休	ウオスマシ 魚沼市		タカクラ 高倉	イシヤスミ 石休	11	
自然	I-446.003 (0871)	ツナギサワ 貫木沢	ウオスマシ 魚沼市		タカクラ 高倉	ツナギサワ 貫木沢	5	
自然	I-446.004 (0872)	シラサカ 白坂	ウオスマシ 魚沼市		ニシヨウウンデン 西名新田	シラサカ 白坂	5	
自然	I-446.005 (0873)	イナバ 稲葉	ウオスマシ 魚沼市		ヒガシノミヨウ 東野名	イナバ 稲葉	5	
自然	I-446.006 (0874)	ウウダン 上段1	ウオスマシ 魚沼市		ヒガシノミヨウ 東野名	ウウダン 上段	10	
自然	I-446.007 (0875)	ヤチ 谷地	ウオスマシ 魚沼市		ニシヨウ 西名	ヤチ 谷地	5	
自然	I-446.008 (0876)	オオクチノ 大口野	ウオスマシ 魚沼市		ナガトリ 長鳥	オオクチノ 大口野	7	
自然	I-446.009 (0877)	ハバシタ 幅下	ウオスマシ 魚沼市		ナガトリ 長鳥	ハバシタ 幅下	6	
自然	I-446.011 (0879)	インジ 五十地	ウオスマシ 魚沼市		マツカワ 松川	インジ 五十地	10	
自然	I-446.012 (0880)	カミダニ 上谷	ウオスマシ 魚沼市		マツカワ 松川	カミダキ 上滝	8	
自然	I-446.013 (0881)	ムカイマツカワ 向松川	ウオスマシ 魚沼市		スガワ 須川	ムカイマツカワ 向松川	9	
自然	I-446.015 (0883)	シラハゲ 白兀	ウオスマシ 魚沼市		スハラ 須原	シラハゲ 白兀	5	
自然	I-446.016 (0884)	マツザカミチ 松坂道	ウオスマシ 魚沼市		オオクラ 大倉	マツザカミチ 松坂道	6	
自然	I-446.017 (0885)	サワダ 沢田	ウオスマシ 魚沼市		スガワ 須川	サワダ 沢田	5	
自然	I-446.018 (1728)	スナゴ サワ 砂子沢	ウオスマシ 魚沼市		スハラ 須原	スナゴ サワ 砂子沢	5	
自然	I-447.003 (0888)	キノシタ 木ノ下	ウオスマシ 魚沼市		アナザワ 穴沢	キノシタ 木ノ下	6	
自然	I-447.004 (0889)	シミズ 清水	ウオスマシ 魚沼市		アナザワ 穴沢	シミズ 清水	16	
自然	I-447.005 (0890)	カキノキ 柿ノ木	ウオスマシ 魚沼市		アナザワ 穴沢	カキノキ 柿ノ木	6	
自然	I-447.006 (0891)	ヒラノ マタ 平野又	ウオスマシ 魚沼市		ヒラノ マタ 平野又	ヒラノ マタ 平野又	12	
自然	I-447.007 (0892)	ハバシタ 幅下1	ウオスマシ 魚沼市		ヒラノ マタ 平野又	ハバシタ 幅下	11	
自然	I-447.008 (0893)	ミチウエ 道上	ウオスマシ 魚沼市		オオシラカワウンデン 大白川新田	スエザワカワムカイ 末沢川向	5	
自然	I-447.009 (0894)	ミチダ 道下	ウオスマシ 魚沼市		オオシラカワウンデン 大白川新田	スエザワカワムカイ 末沢川向	5	
自然	I-447.010 (0895)	カツラザワ 桂沢	ウオスマシ 魚沼市		オオシラカワウンデン 大白川新田	キタダイラ 北平	6	
自然	I-447.011 (0896)	シンデン 新田	ウオスマシ 魚沼市		アナザワ 穴沢	シンデン 新田	16	
自然	I-447.012 (0897)	マトヤマ 的山	ウオスマシ 魚沼市		オオトヤマ 大栃山	マトヤマ 的山	9	
自然	I-447.013 (0898)	シンデン 新田2	ウオスマシ 魚沼市		アナザワ 穴沢	シンデン 新田	13	1
自然	I-447.014 (0899)	スエザワ 末沢	ウオスマシ 魚沼市		オオシラカワウンデン 大白川新田	スエザワ 末沢	12	
自然	I-447.015 (1729)	ハバシタ 幅下2	ウオスマシ 魚沼市		ヒラノ マタシンデン 平野又新田	ハバシタ 幅下	5	
自然	I-210.001 (0900)	ヤマネ 山根	トウカマチ シ 十日町市		ウワキ 上組	ヤマネ 山根	5	
自然	I-210.002 (0901)	ハツカジョウ 廿二城	トウカマチ シ 十日町市		シタジョウ2 下条2丁目	廿二城	6	



斜面	箇所番号	箇所名	郡市	町村	大字	小字	保全対象	
							人家 戸数	災害時要援護 者関連施設
自然	I-210.003 (0902)	カミシンデン 上新田	トウカマチ シ 十日町市		カミシンデン 上新田	カミシンデンダイオン 上新田第四	7	
自然	I-210.005 (0904)	キタハラ 北原2	トウカマチ シ 十日町市		ナカジョウ 中条	キタハラ 北原	0	1
自然	I-210.006 (0905)	キタハラ 北原3	トウカマチ シ 十日町市		ナカジョウ 中条	キタハラ 北原	0	1
自然	I-210.007 (0906)	ガッコウウラ 学校裏	トウカマチ シ 十日町市		ナカジョウ 中条	シンスイ 新水	2	
自然	I-210.008 (0907)	シンスイ 新水	トウカマチ シ 十日町市		ナカジョウ 中条	シンスイ 新水	0	1
自然	I-210.009 (0908)	ナカジョウハチマン 中条八幡	トウカマチ シ 十日町市		ナカジョウ 中条	ナカジョウハチマン 中条八幡	7	
自然	I-210.010 (0909)	シンザ 新座	トウカマチ シ 十日町市		シンザ 新座		8	
自然	I-210.011 (0910)	タガワ 田川	トウカマチ シ 十日町市		タガワ マチイッチョウメ 田川町一丁目		23	
自然	I-210.012 (0911)	タガワ 田川2	トウカマチ シ 十日町市		タガワ マチイッチョウメ 田川町一丁目		26	
自然	I-210.013 (0912)	タガワ 田川3	トウカマチ シ 十日町市		タガワ マチサンイッチョウメ 田川町三丁目		15	
自然	I-210.014 (0913)	エ ミチ 江道1	トウカマチ シ 十日町市		エ ミチ 江道		7	
自然	I-210.015 (0914)	エ ミチ 江道2	トウカマチ シ 十日町市		エ ミチ 江道		7	
自然	I-210.016 (0915)	ミナミシンデン 南新田	トウカマチ シ 十日町市		ミナミシンデン 南新田		10	
自然	I-210.017 (0916)	アタゴヤマ 愛宕山	トウカマチ シ 十日町市		カワハラマチ 川原町		2	1
自然	I-210.018 (0917)	スガヌマ 菅沼	トウカマチ シ 十日町市		スガヌマ 菅沼		1	
自然	I-210.019 (0918)	アカクラ 赤倉	トウカマチ シ 十日町市		アカクラ 赤倉		4	
自然	I-210.020 (0919)	ガッコウマチニシ 学校町西	トウカマチ シ 十日町市		ガッコウマチ2チヨウメ 学校町2丁目		24	
自然	I-210.021 (0920)	ガッコウチヨウメガシ 学校町東	トウカマチ シ 十日町市		ガッコウマチ 学校町1丁目		28	
自然	I-210.022 (0921)	ジュウニシヤ 十二社	トウカマチ シ 十日町市		ホンチヨウ イッチョウメウエ 本町1丁目上		16	
自然	I-210.023 (0922)	ホンチヨウ 本町	トウカマチ シ 十日町市		ホンチヨウヒガシ2チヨウメ 本町東2丁目		4	
自然	I-210.024 (0923)	ヤマモト 山本	トウカマチ シ 十日町市		ヤマモトチヨウ4チヨウメ 山本町4丁目		22	
自然	I-210.025 (0924)	セキネ 関根(1)	トウカマチ シ 十日町市		ハッカ 八箇	セキネ ダイニ 関根第2	14	
自然	I-210.026 (0925)	セキネ 関根(2)	トウカマチ シ 十日町市		ハッカ 八箇	セキネ ダイニ 関根第1	6	
自然	I-210.027 (0926)	セキネ 関根(3)	トウカマチ シ 十日町市		ハッカ 八箇	セキネ ダイニ 関根第1	6	
自然	I-210.028 (0927)	イケノ ダイラ 池之平	トウカマチ シ 十日町市		ハッカ 八箇	イケノダイラ 池之平	2	1
自然	I-210.029 (0928)	カワジ ナカマチ 川治中町	トウカマチ シ 十日町市		カワジ 川治	カワジ ナカマチ 川治中町	12	
自然	I-210.030 (0929)	カワジ カミマチ 川治上町1	トウカマチ シ 十日町市		カワジ 川治	カワジ カミマチ 川治上町	6	
自然	I-210.031 (0930)	カワジ カミマチ 川治上町2	トウカマチ シ 十日町市		カワジ 川治	カワジ カミマチ 川治上町	5	
自然	I-210.032 (0931)	タ ムギ 田麦(1)	トウカマチ シ 十日町市		タ ムギ 田麦		0	1
自然	I-210.034 (0933)	フタツヤ 二ツ屋	トウカマチ シ 十日町市		ニツヤ 二ツ屋		3	
自然	I-210.035 (0934)	ド イチ 土市	トウカマチ シ 十日町市		ハバ 馬場	ドイチ ダイニ 土市第二	9	
自然	I-210.036 (0935)	ホソオ 細尾	トウカマチ シ 十日町市		ダテ 伊達	ホソオ 細尾	7	
自然	I-210.037 (0936)	ミズサワ 水沢	トウカマチ シ 十日町市		ハバ 馬場	ミズサワダイニ 水沢第二	6	

斜面	箇所番号	箇所名	郡市	町村	大字	小字	保全対象	
							人家 戸数	災害時要援護 者関連施設
自然	I-210.038 (0937)	ババ 馬場	トウカマチ シ 十日町市		ババ 馬場	ババ ダイオン 馬場第四	6	
自然	I-210.039 (0938)	ミズサワイチノ サワ 水沢市乃沢	トウカマチ シ 十日町市		ババ 馬場	ミズサワイチノ サワ 水沢市乃沢	10	
自然	I-210.041 (0940)	アテマ 当間	トウカマチ シ 十日町市		ダテ 伊達	アテマ 当間	1	
自然	I-210.042 (0941)	アサガワラ 浅河原	トウカマチ シ 十日町市		コイズミ 小泉	コイズミダイサン 小泉第三	12	
自然	I-210.043 (0942)	コイズミ 小泉2	トウカマチ シ 十日町市		コイズミ 小泉	コイズミダイニ 小泉第二	0	
自然	I-210.044 (0943)	コイズミ 小泉3	トウカマチ シ 十日町市		コイズミ 小泉	コイズミダイニ 小泉第二	5	
自然	I-210.045 (0944)	キタアブミサカ 北鎧坂	トウカマチ シ 十日町市		キタアブミサカ 北鎧坂	キタアブミサカダイサン 北鎧坂第三	6	
自然	I-210.046 (0945)	ミウガヤマ 名ヶ山	トウカマチ シ 十日町市		サナダ 真田	名ヶ山	10	
自然	I-210.048 (0947)	ハチナミ 鉢南	トウカマチ シ 十日町市		サナダ 真田	ハチダイイチ 鉢第一	6	
自然	I-210.049 (0948)	ハチ 鉢(3)	トウカマチ シ 十日町市		サナダ 真田	ハチダイニ 鉢第二	6	
自然	I-210.050 (0949)	ハチ 鉢(4)	トウカマチ シ 十日町市		サナダ 真田	ハチダイニ 鉢第二	0	
自然	I-210.052 (0951)	ネンジュ 稔珠	トウカマチ シ 十日町市		ミヤシタマチヒガシ 宮下町東		9	
自然	I-210.053 (0952)	タ ガワチヨウ 田川町	トウカマチ シ 十日町市		タ ガワチヨウ1チヨウメ 田川町1丁目		7	
自然	I-210.054 (0953)	タテノコシ 城之古	トウカマチ シ 十日町市		タテノコシ 城之古	タテノコシ ダイニ 城之古第二	8	
自然	I-210.055 (0954)	タルサワ 樽沢	トウカマチ シ 十日町市		タルサワ 樽沢		12	
自然	I-210.056 (1731)	シンザ 新座(2)	トウカマチ シ 十日町市		シンザ 新座	シンザ ダイイチ 新座第一	7	
自然	I-210.057 (1732)	ガッコウチヨウ 学校町	トウカマチ シ 十日町市		ガッコウチヨウ1チヨウメ 学校町1丁目		4	
自然	I-210.058 (1733)	カワジ カミマチ 川治上町	トウカマチ シ 十日町市		カワジ 川治	カワジ カミマチ 川治上町	9	
自然	I-210.059 (1734)	フタ ヤ 二ツ屋(2)	トウカマチ シ 十日町市		フタ ヤ 二ツ屋		9	
自然	I-210.060 (2088)	ハチ 鉢(2)	トウカマチ シ 十日町市		サナダ 真田	ハチダイイチ 鉢第一	7	
自然	I-210.061 (2089)	タルサワ 樽沢(2)	トウカマチ シ 十日町市		タルサワ 樽沢		10	
自然	I-210.062 (1163)	シロ シタ 城ノ下	トウカマチ シ 十日町市		ヤマモトマチ1チヨウメ 山本町1丁目		13	
自然	I-210.063 (2091)	コイズミ 小泉4	トウカマチ シ 十日町市		コイズミ 小泉	コイズミダイイチ 小泉第一	0	
自然	I-210.064 (2092)	ミ サジマ 美佐島	トウカマチ シ 十日町市		サルクラ 猿倉	ミサ ジマ 美佐島	1	
自然	I-210.065 (2093)	ナカザイケ 中在家	トウカマチ シ 十日町市		ババ 馬場	ナカザイケ 中在家	5	
自然	I-210.066 (2094)	オオイシ 大石	トウカマチ シ 十日町市		ババ 馬場	オオイシ 大石	13	
自然	I-210.067 (2095)	イケノ ジリ 池之尻	トウカマチ シ 十日町市		ダテ 伊達	イケノ ジリ 池乃尻	5	
自然	I-210.068 (2096)	コウダイジ 広大寺	トウカマチ シ 十日町市		シモグミ 下組	ミナグチ 水口	0	
自然	I-210.069 (2097)	シンコウジ 新光寺	トウカマチ シ 十日町市		シモグミ 下組	シンコウジ 新光寺	5	
自然	I-210.070 (2098)	ナカダイラ 中平3	トウカマチ シ 十日町市		サナダ 真田	ナカダイラ 中平	5	
自然	I-210.071 (2099)	キタアブミサカダイイチ 北鎧坂第一	トウカマチ シ 十日町市		キタアブミサカ 北鎧坂	キタアブミサカダイ 北鎧坂第一	2	
自然	I-210.072 (2100)	シオノ 塩野3	トウカマチ シ 十日町市		ヒガシモグミ 東下組	シオノ 塩野	0	
自然	I-210.073 (2101)	タテノコシ ダイシ 城之古第四	トウカマチ シ 十日町市		城之古		5	

斜面	箇所番号	箇所名	郡市	町村	大字	小字	保全対象	
							人家 戸数	災害時要援護 者関連施設
自然	I-481.002 (0956)	ムロジマ 室島	トウカマチ シ 十日町市		ムロジマ 室島		6	
自然	I-481.003 (0957)	ナカセンダ 中仙田	トウカマチ シ 十日町市		ナカセンダ 中仙田		8	
自然	I-481.004 (0958)	アカタニ 赤谷	トウカマチ シ 十日町市		アカタニ 赤谷		10	
自然	I-481.005 (0959)	イワセ 岩瀬	トウカマチ シ 十日町市		イワセ 岩瀬		11	
自然	I-481.006 (0960)	コ ジラクラ 小白倉	トウカマチ シ 十日町市		コ ジラクラ 小白倉	コシラクラ 小白倉	9	
自然	I-481.008 (1735)	コワキ 小脇	トウカマチ シ 十日町市		コワキ 小脇		5	
自然	I-481.009 (1736)	ムロジマヘイ 室島丙	トウカマチ シ 十日町市		ムロジマ 室島	ムロジマヘイ 室島丙	5	
自然	I-481.010 (1737)	ナカセンダ 中仙田(2)	トウカマチ シ 十日町市		ナカセンダ 中仙田		0	1
自然	I-481.012 (1739)	オキダテ 沖立	トウカマチ シ 十日町市		オキダテ 沖立		7	
自然	I-481.013 (1740)	イセ ヘイジ 伊勢平治	トウカマチ シ 十日町市		イセ ヘイジ 伊勢平治		6	
自然	I-481.014 (1741)	サンヨウ 三領	トウカマチ シ 十日町市		サンヨウ 三領		6	
自然	I-481.015 (1742)	テラ ザキ 寺ヶ崎	トウカマチ シ 十日町市		テラ ザキ 寺ヶ崎		4	
自然	I-481.016 (2102)	トマチ 元町	トウカマチ シ 十日町市		ウエノ 上野	トマチ 元町	0	
自然	I-481.017 (2103)	シモジョウ 霜条	トウカマチ シ 十日町市		コシ サワ 越ヶ沢	シモジョウ 霜条	0	
自然	I-481.018 (2104)	ツボヤマ 坪山	トウカマチ シ 十日町市		ツボヤマ 坪山		6	
自然	I-481.019 (2105)	トマチ 元町(2)	トウカマチ シ 十日町市		ウエノ 上野	トマチ 元町	0	
自然	I-481.020 (2106)	ゲンタ 原田(2)	トウカマチ シ 十日町市		ノグチ 野口	ハラダ 原田	1	
自然	I-481.021 (2107)	ナカセンダ 中仙田(3)	トウカマチ シ 十日町市		ナカセンダ 中仙田	ナカセンダ 中仙田	0	
自然	I-482.001 (0962)	タツノクチ 辰ノ口	ナカウオヌマガ 中魚沼郡	ツナンマチ 津南町	サンガ 三箇	タツノクチ 辰ノ口	14	
自然	I-482.003 (0964)	アシガザキ 芦ヶ崎	ナカウオヌマガ 中魚沼郡	ツナンマチ 津南町	アシガザキ 芦ヶ崎	アシガザキ 芦ヶ崎	5	
自然	I-482.004 (0965)	サカマキ 逆巻	ナカウオヌマガ 中魚沼郡	ツナンマチ 津南町	カミサトミヤノ ゲン 上郷宮野原	サカマキ 逆巻	17	
自然	I-482.006 (0967)	ケツウ 穴藤	ナカウオヌマガ 中魚沼郡	ツナンマチ 津南町	ケツウ 穴藤	ケツウ 穴藤	7	
自然	I-482.007 (0968)	シモケツウ 下穴藤	ナカウオヌマガ 中魚沼郡	ツナンマチ 津南町	ケツウ 穴藤	ケツウ 穴藤	6	
自然	I-482.008 (0969)	サカマキオンセン 逆巻温泉	ナカウオヌマガ 中魚沼郡	ツナンマチ 津南町	ケツウ 結束	サカマキ 逆巻	0	
自然	I-482.010 (0971)	マキシタ 巻下	ナカウオヌマガ 中魚沼郡	ツナンマチ 津南町	ト マル 外丸	マキシタ 巻下	13	
自然	I-482.011 (0972)	ケツウ 結束	ナカウオヌマガ 中魚沼郡	ツナンマチ 津南町	ケツウ 結束	ケツウ 結束	13	
自然	I-482.012 (0973)	クロイシ 黒石	ナカウオヌマガ 中魚沼郡	ツナンマチ 津南町	カミゴウテライシ 上郷寺石	ハネラ 羽倉	5	
自然	I-482.013 (0974)	タツ クチ 辰ノ口(1)	ナカウオヌマガ 中魚沼郡	ツナンマチ 津南町	サンガ 三箇	タツ クチ 辰ノ口	0	
自然	I-482.014 (0975)	タツ クチ 辰ノ口(2)	ナカウオヌマガ 中魚沼郡	ツナンマチ 津南町	サンガ 三箇	タツ クチ 辰ノ口	0	
自然	I-482.015 (1743)	タツ クチ 辰ノ口(3)	ナカウオヌマガ 中魚沼郡	ツナンマチ 津南町	サンガ 三箇	タツ クチ 辰ノ口	6	
自然	I-482.016 (1744)	コジマ 小島(2)	ナカウオヌマガ 中魚沼郡	ツナンマチ 津南町	ト マル 外丸	コジマ 小島	10	
自然	I-482.017 (1745)	ウワダン 上段	ナカウオヌマガ 中魚沼郡	ツナンマチ 津南町	シモフナト 下船渡	ウワダン 上段	5	
自然	I-482.018 (1746)	オオフリノ 大割野	ナカウオヌマガ 中魚沼郡	ツナンマチ 津南町	シモフナト 下船渡	オオフリノ 大割野	16	

斜面	箇所番号	箇所名	郡市	町村	大字	小字	保全対象	
							人家 戸数	災害時要援護 者関連施設
自然	I-482.019 (1747)	アシ サキ 芦ヶ崎(2)	ナカウオヌマガ 中魚沼郡	ツナンマチ 津南町	アシ サキ 芦ヶ崎	アシ サキ 芦ヶ崎	16	
自然	I-482.020 (1748)	フナヤマ 船山	ナカウオヌマガ 中魚沼郡	ツナンマチ 津南町	ナカフカミ 中深見	フナヤマ 船山	9	
自然	I-482.021 (1749)	アキナリホンソ 秋成本村	ナカウオヌマガ 中魚沼郡	ツナンマチ 津南町	アキナリ 秋成	ホンソ 本村	8	
自然	I-482.022 (1750)	ソ リ グチ 反里口	ナカウオヌマガ 中魚沼郡	ツナンマチ 津南町	アキナリ 秋成	ソ リ グチ 反里口	12	
自然	I-482.023 (1751)	アシタキ 足滝	ナカウオヌマガ 中魚沼郡	ツナンマチ 津南町	カミゴウテライ 上郷寺石	アシタキ 足滝	4	
自然	I-482.024 (1752)	テライシヒガシ 寺石東	ナカウオヌマガ 中魚沼郡	ツナンマチ 津南町	カミゴウテライ 上郷寺石	テライシ 寺石	7	
自然	I-482.025 (1753)	テライシニシ 寺石西	ナカウオヌマガ 中魚沼郡	ツナンマチ 津南町	カミゴウテライ 上郷寺石	テライシ 寺石	5	
自然	I-482.026 (1754)	ホ キ ザワ 朴木沢	ナカウオヌマガ 中魚沼郡	ツナンマチ 津南町	カミゴウミヤノハラ 上郷宮野原	ホ キ ザワ 朴木沢	6	
自然	I-482.027 (2109)	ショウメン 正面	ナカウオヌマガ 中魚沼郡	ツナンマチ 津南町	シモフナト 下船渡	ショウメン 正面	8	
自然	I-482.028 (2110)	フナヤマシ 船山新田	ナカウオヌマガ 中魚沼郡	ツナンマチ 津南町	ナカフカミ 中深見	フナヤマシ 船山新田	25	
自然	I-482.029 (2111)	サカマキ 逆巻(2)	ナカウオヌマガ 中魚沼郡	ツナンマチ 津南町	カミゴウミヤノハラ 上郷宮野原	サカマキ 逆巻	8	
自然	I-482.030 (2112)	オオバ 大場(1)	ナカウオヌマガ 中魚沼郡	ツナンマチ 津南町	ナカフカミ 中深見	オオバ 大場	0	
自然	I-483.003 (0978)	ヤマサキ 山崎	トウカマチ シ 十日町市		タザワ 田沢	ヤマサキ 山崎	9	
自然	I-483.005 (0980)	タザワ 田沢	トウカマチ シ 十日町市		タザワ 田沢	タザワ 田沢	5	
自然	I-483.006 (0981)	ニョライジ 如来寺1	トウカマチ シ 十日町市		タザワ 田沢	ニョライジ 如来寺	12	
自然	I-483.009 (0984)	ホ キサワ 朴木沢	トウカマチ シ 十日町市		タザワ 田沢	ホ キサワ 朴木沢	3	
自然	I-483.012 (0987)	ホドジマ 程島	トウカマチ シ 十日町市		タザワ 田沢	ホドジマ 程島	5	
自然	I-483.013 (0988)	イモガワ 芋川	トウカマチ シ 十日町市		クラマタ 倉俣	イモガワ 芋川	5	
自然	I-483.014 (0989)	クラマタ 倉俣	トウカマチ シ 十日町市		クラマタ 倉俣	クラマタ 倉俣	2	
自然	I-483.015 (0990)	ジュウチ 重地1	トウカマチ シ 十日町市		クラマタ 倉俣	ジュウチ 重地	6	
自然	I-483.018 (0993)	コイデ 小出	トウカマチ シ 十日町市		クラマタ 倉俣	コイデ 小出	6	
自然	I-483.019 (0994)	アラヤシキ 新屋敷	トウカマチ シ 十日町市		クラマタ 倉俣	アラヤシキ 新屋敷	6	
自然	I-483.020 (0995)	モトヤシキ 本屋敷	トウカマチ シ 十日町市		クラマタ 倉俣	ホンヤシキ 本屋敷	5	
自然	I-483.021 (0996)	タシロ 田代1	トウカマチ シ 十日町市		クラマタ 倉俣	タシロ 田代	5	
自然	I-483.022 (1755)	ニョライジ 如来寺2	トウカマチ シ 十日町市		タザワ 田沢	ニョライジ 如来寺	7	
自然	I-483.023 (1756)	シラウモウ 白羽毛2	トウカマチ シ 十日町市		タザワ 田沢	シラウモウ 白羽毛	5	
自然	I-483.024 (1757)	ジュウチ 重地2	トウカマチ シ 十日町市		クラマタ 倉俣	ジュウチ 重地	16	
自然	I-483.025 (1758)	ジュウチ 重地3	トウカマチ シ 十日町市		クラマタ 倉俣	ジュウチ 重地	6	
自然	I-483.026 (1759)	タシロ 田代3	トウカマチ シ 十日町市		クラマタ 倉俣	タシロ 田代	7	
自然	I-483.027 (2113)	倉俣2	トウカマチ シ 十日町市		クラマタ 倉俣	クラマタ 倉俣	0	1
自然	I-483.028 (2114)	角間2	トウカマチ シ 十日町市		タザワ 田沢	カクマ 角間	1	
自然	I-483.029 (2115)	イモガワシ 芋川新田2	トウカマチ シ 十日町市		タザワ 田沢	イモガワシ 芋川新田	0	
自然	I-483.030 (2116)	ヒガタジリ 東田尻	トウカマチ シ 十日町市		クラマタ 倉俣	ヒガタジリ 東田尻	1	

斜面	箇所番号	箇所名	郡市	町村	大字	小字	保全対象	
							人家 戸数	災害時要援護 者関連施設
自然	I-483.031 (2117)	ニシタジリ 西田尻2	トウカマチ シ 十日町市		クラマタ 倉俣	ニシタジリ 西田尻	0	
自然	I-461.002 (0998)	タキノサワ 滝沢	ミナミウオスマン 南魚沼郡	ユザワ マチ 湯沢町	ユザワ 湯沢	タキノサワ 滝沢	6	
自然	I-461.003 (0999)	ヤクシ 薬師	ミナミウオスマン 南魚沼郡	ユザワ マチ 湯沢町	ユザワ 湯沢	ヤクシ 薬師	3	
自然	I-461.0004 (1000)	モンドヤマ 主水山	ミナミウオスマン 南魚沼郡	ユザワ マチ 湯沢町	ユザワ 湯沢	モンドヤマ 主水山	3	
自然	I-461.006 (1002)	カミクマノ 上熊野(1)	ミナミウオスマン 南魚沼郡	ユザワ マチ 湯沢町	ユザワ 湯沢	カミクマノ 上熊野	13	
自然	I-461.007 (1003)	カミクマノ 上熊野(2)	ミナミウオスマン 南魚沼郡	ユザワ マチ 湯沢町	ユザワ 湯沢	カミクマノ 上熊野	11	
自然	I-461.009 (1005)	カイカケ 貝掛	ミナミウオスマン 南魚沼郡	ユザワ マチ 湯沢町	ミツマタ 三俣	カイカケ 貝掛	0	
自然	I-461.010 (1760)	アサガイ 浅貝	ミナミウオスマン 南魚沼郡	ユザワ マチ 湯沢町	ミクニ 三国	アサガイ 浅貝	0	
自然	I-461.011 (2118)	カヤハラ 茅平	ミナミウオスマン 南魚沼郡	ユザワ マチ 湯沢町	カヤハラ 茅平	カヤハラ 茅平	0	
自然	I-461.012 (2119)	ツチタル 土樽(1)	ミナミウオスマン 南魚沼郡	ユザワ マチ 湯沢町	ツチタル 土樽	ツチタル 土樽	33	
自然	I-461.013 (2120)	ツチタル 土樽(2)	ミナミウオスマン 南魚沼郡	ユザワ マチ 湯沢町	ツチタル 土樽	ツチタル 土樽	9	
自然	I-461.014 (2121)	ツチタル 土樽(3)	ミナミウオスマン 南魚沼郡	ユザワ マチ 湯沢町	ツチタル 土樽	ツチタル 土樽	0	
自然	I-461.015 (2122)	ツチタル 土樽(4)	ミナミウオスマン 南魚沼郡	ユザワ マチ 湯沢町	ツチタル 土樽	ツチタル 土樽	1	
自然	I-461.016 (2123)	ツチタル 土樽(5)	ミナミウオスマン 南魚沼郡	ユザワ マチ 湯沢町	ツチタル 土樽	ツチタル 土樽	1	
自然	I-461.017 (2124)	ツチタル 土樽(6)	ミナミウオスマン 南魚沼郡	ユザワ マチ 湯沢町	ツチタル 土樽	ツチタル 土樽	0	
自然	I-461.018 (2125)	カミクマノ 上熊野	ミナミウオスマン 南魚沼郡	ユザワ マチ 湯沢町	ユザワ 湯沢	カミクマノ 上熊野	2	
自然	I-461.019 (2126)	トザワ 戸沢	ミナミウオスマン 南魚沼郡	ユザワ マチ 湯沢町	カンダツ 神立	カンダツ 神立	0	
自然	I-461.020 (2127)	アサハラ 旭原	ミナミウオスマン 南魚沼郡	ユザワ マチ 湯沢町	カンダツ 神立	アサハラ 旭原	1	
自然	I-461.021 (2128)	アサガイ 浅貝(2)	ミナミウオスマン 南魚沼郡	ユザワ マチ 湯沢町	オオサキ 大崎	アサガイ 浅貝	2	
自然	I-464.022 (2129)	アサガイ 浅貝(3)	ミナミウオスマン 南魚沼郡	ユザワ マチ 湯沢町	ウラサ 浦佐	アサガイ 浅貝	0	
自然	I-461.023 (2130)	アサガイ 浅貝(4)	ミナミウオスマン 南魚沼郡	ユザワ マチ 湯沢町	ドウジマシデン 堂島新田	アサガイ 浅貝	3	
自然	I-461.024 (2131)	アサガイ 浅貝(5)	ミナミウオスマン 南魚沼郡	ユザワ マチ 湯沢町	オオサキ 大崎	アサガイ 浅貝	29	
自然	I-461.025 (2132)	フタイ 二居	ミナミウオスマン 南魚沼郡	ユザワ マチ 湯沢町	ミクニ 三国		0	
自然	I-464.026 (1001)	モンドヤマ 主水山(2)	ミナミウオスマン 南魚沼郡	ユザワ マチ 湯沢町	ユザワ 湯沢	モンドヤマ 主水山	6	
自然	I-462.002 (1007)	トクボ 栃窪(1)	ミナミウオスマン 南魚沼市		トクボ 栃窪	シミズ、ハタ 清水端	5	
自然	I-462.007 (1012)	オオサワヤマ 大沢山(1)	ミナミウオスマン 南魚沼市		オオサワ 大沢	ウバ、ハラ 姥ヶ原	0	
自然	I-462.008 (1013)	オオサワヤマ 大沢山(2)	ミナミウオスマン 南魚沼市		オオサワ 大沢	ユ、イ 湯の入	3	
自然	I-462.009 (1014)	セキ 関(1)	ミナミウオスマン 南魚沼市		セキ 関	ニシウラ 西裏	5	
自然	I-462.011 (1016)	ニシヤマ 西山	ミナミウオスマン 南魚沼市		イシウチ 石打	ニシヤマ 西山マガメ	0	
自然	I-462.012 (1017)	ウエノ、コウセン 上野鉾泉(1)	ミナミウオスマン 南魚沼市		ウエノ 上野	ウエノ、コウセン 上野鉾泉	1	
自然	I-462.013 (1018)	ウエノ、コウセン 上野鉾泉(2)	ミナミウオスマン 南魚沼市		イシウチ 石打	マガメ	1	
自然	I-462.014 (1019)	オク、ユ 奥の湯	ミナミウオスマン 南魚沼市		イシウチ 石打	マガメ	0	
自然	I-462.015 (1020)	ウフムラ 上村	ミナミウオスマン 南魚沼市		イシウチ 石打	オ、バ 落シ場	3	

斜面	箇所番号	箇所名	郡市	町村	大字	小字	保全対象	
							人家 戸数	災害時要援護 者関連施設
自然	I-462.016 (1021)	マルヤマ ジョウ 丸山スキー場(1)	ミナミウオスマン 南魚沼市		イシウチ 石打	ニシヤマ 西山	0	
自然	I-462.017 (1022)	マルヤマ ジョウ 丸山スキー場(2)	ミナミウオスマン 南魚沼市		イシウチ 石打	ニシヤマ 西山	5	
自然	I-462.018 (1023)	イシウチ 石打(1)	ミナミウオスマン 南魚沼市		イシウチ 石打	スナダ 砂田	1	
自然	I-462.020 (1025)	イガラシ 五十嵐	ミナミウオスマン 南魚沼市		イシウチ 石打	イイジ サワ 飯士沢	3	
自然	I-462.021 (1026)	サワグチ 沢口	ミナミウオスマン 南魚沼市		タキヤ 滝谷	サワグチ 沢口	0	
自然	I-462.022 (1027)	イホリカワ 登川	ミナミウオスマン 南魚沼市		シミズ 清水	シミズ イ 清水入	0	
自然	I-462.024 (1029)	シミズ 清水2	ミナミウオスマン 南魚沼市		シミズ 清水	サクキ ネ 柵木根	0	
自然	I-462.025 (1030)	ダイワ ジョウ 大和スキー場(1)	ミナミウオスマン 南魚沼市		ミヤノ シタ 宮野下	マエ ヒラ 前ヶ平	0	
自然	I-462.027 (2133)	オモイガワ 思川(1)	ミナミウオスマン 南魚沼市		オモイガワ 思川	オモイガワ 思川	1	
自然	I-462.028 (2134)	オモイガワ 思川(2)	ミナミウオスマン 南魚沼市		オモイガワ 思川	オモイガワ 思川	1	
自然	I-462.029 (2135)	オモイガワ 思川(3)	ミナミウオスマン 南魚沼市		オモイガワ 思川	オモイガワ 思川	1	
自然	I-462.030 (2136)	カハシ サワ 樺野沢(1)	ミナミウオスマン 南魚沼市		カハシ サワ 樺野沢	カハシ サワ 樺野沢	0	
自然	I-462.031 (2137)	カハシ サワ 樺野沢(2)	ミナミウオスマン 南魚沼市		カハシ サワ 樺野沢	カハシ サワ 樺野沢	0	
自然	I-462.032 (2138)	ウエムラ 上村(2)	ミナミウオスマン 南魚沼市		イシウチ 石打	ウムラ 上村	1	
自然	I-463.001 (1032)	ハシタ 巾下	ミナミウオスマン 南魚沼市		オク 奥	ハシタ 巾下	7	
自然	I-463.002 (1033)	ジュウニサワ 十二沢	ミナミウオスマン 南魚沼市		オグリ サワ 小栗沢	ミヤタ 宮田	6	
自然	I-463.003 (1034)	キタヤマネ 北山根	ミナミウオスマン 南魚沼市		フモト 麓	キタヤマネ 北山根	3	
自然	I-463.004 (1035)	ヤマギシ 山岸	ミナミウオスマン 南魚沼市		カザワ 深沢	ヤマギシ 山岸	8	
自然	I-463.005 (1036)	フツカマチ 二日町	ミナミウオスマン 南魚沼市		フツカマチ 二日町	ミヤノ イリ 宮野入	17	
自然	I-463.007 (1038)	ヤクシ ミネ 薬師峯	ミナミウオスマン 南魚沼市		サカト 坂戸	ヤクシドウ 薬師堂	5	
自然	I-463.008 (1039)	シミズ 清水	ミナミウオスマン 南魚沼市		サカト 坂戸	シミズ 清水	9	
自然	I-463.010 (2139)	フモト 麓(1)	ミナミウオスマン 南魚沼市		フモト 麓	フモト 麓	0	
自然	I-463.011 (2140)	テラオ 寺尾	ミナミウオスマン 南魚沼市		テラオ 寺尾	テラオ 寺尾	0	
自然	I-463.012 (2141)	ナガモリ 長森	ミナミウオスマン 南魚沼市		ナガモリ 長森	ナガモリ 長森	0	
自然	I-463.013 (2142)	ホウオンジ 法音寺	ミナミウオスマン 南魚沼市		ホウオンジ 法音寺	ホウオンジ 法音寺	0	
自然	I-463.014 (2143)	フツカマチ 二日町(1)	ミナミウオスマン 南魚沼市		フツカマチ 二日町	フツカマチ 二日町	1	
自然	I-463.015 (2144)	ミ サジマ 美佐島	ミナミウオスマン 南魚沼市		ミ サジマ 美佐島	ミ サジマ 美佐島	0	
自然	I-463.016 (2145)	イワサキ 岩崎	ミナミウオスマン 南魚沼市		イワサキ 岩崎	イワサキ 岩崎	0	
自然	I-463.017 (2146)	サカト 坂戸	ミナミウオスマン 南魚沼市		サカト 坂戸	サカト 坂戸	0	
自然	I-463.018 (2147)	ヒガシズミダ 東泉田(1)	ミナミウオスマン 南魚沼市		ヒガシズミダ 東泉田	ヒガシズミダ 東泉田	0	
自然	I-463.019 (2148)	ヒガシズミダ 東泉田(2)	ミナミウオスマン 南魚沼市		ヒガシズミダ 東泉田	ヒガシズミダ 東泉田	0	
自然	I-463.020 (2149)	シモオツキ 下大月	ミナミウオスマン 南魚沼市		オオツキ 大月	オオツキ 大月	0	
自然	I-463.021 (2150)	ジュウジキョウ 十字峡(1)	ミナミウオスマン 南魚沼市		ジュウジキョウ 十字峡		0	

斜面	箇所番号	箇所名	郡市	町村	大字	小字	保全対象	
							人家 戸数	災害時要援護 者関連施設
自然	I-463.022 (2151)	ジュウジキョウ 十字峡(2)	ミナミウオスマン 南魚沼市		ジュウジキョウ 十字峡		0	
自然	I-463.023 (2152)	ナガマツ 永松	ミナミウオスマン 南魚沼市		ナガマツ 永松		0	
自然	I-463.024 (2153)	オガワ 小川	ミナミウオスマン 南魚沼市		オガワ 小川	オガワ 小川	0	
自然	I-463.025 (2154)	カミオオツキ 上大月	ミナミウオスマン 南魚沼市		カミオオツキ 上大月	カミオオツキ 上大月	5	
自然	I-463.026 (2155)	イツナチヨウ 飯綱町(1)	ミナミウオスマン 南魚沼市		イツナチヨウ 飯綱町	イツナチヨウ 飯綱町	0	
自然	I-463.027 (2156)	イツナチヨウ 飯綱町(2)	ミナミウオスマン 南魚沼市		イツナチヨウ 飯綱町	イツナチヨウ 飯綱町	0	
自然	I-463.028 (2157)	イツナチヨウ 飯綱町(3)	ミナミウオスマン 南魚沼市		イツナチヨウ 飯綱町	イツナチヨウ 飯綱町	0	
自然	I-464.001 (1040)	ツジマタ 辻又	ミナミウオスマン 南魚沼市		イチノ エ ヘイ 市野江丙	イ ダイラ 居平	6	
自然	I-464.002 (1041)	シンマチ 新町	ミナミウオスマン 南魚沼市		ウラサ 浦佐	スガアリスワ 菅有沢	11	
自然	I-464.004 (1043)	タマチ 田町	ミナミウオスマン 南魚沼市		ウラサ 浦佐	イチミズクチ 一水口	5	
自然	I-464.005 (1044)	イチノ エ 市野江	ミナミウオスマン 南魚沼市		イチノ エ ヨウ 市野江甲	マエダ 前田	6	
自然	I-464.008 (1047)	モンゼン 門前	ミナミウオスマン 南魚沼市		モンゼン 門前	カワマエ 川前	0	
自然	I-464.013 (2158)	タマチ 田町2	ミナミウオスマン 南魚沼市		ウラサ 浦佐		6	
自然	I-464.014 (2159)	ヤマザキ 山崎	ミナミウオスマン 南魚沼市		ヤマザキ 山崎	ヤマザキ 山崎	5	
自然	I-464.015 (2160)	ヒトムラオ 一村尾	ミナミウオスマン 南魚沼市		ヒトムラオ 一村尾	ヒトムラオ 一村尾	0	
自然	I-464.016 (2161)	アラガネ 荒金	ミナミウオスマン 南魚沼市		アラガネ 荒金	アラガネ 荒金	5	
自然	I-464.017 (2162)	ドウジマシデン 堂島新田(1)	ミナミウオスマン 南魚沼市		ドウジマシデン 堂島新田	ドウジマシデン 堂島新田	4	
自然	I-464.018 (2163)	オオサキ 大崎(2)	ミナミウオスマン 南魚沼市		オオサキ 大崎	オオサキ 大崎	1	
自然	I-464.019 (2164)	アラヤマ 荒山	ミナミウオスマン 南魚沼市		アラヤマ 荒山	アラヤマ 荒山	0	
自然	I-464.020 (2165)	オオサキ 大崎(4)	ミナミウオスマン 南魚沼市		オオサキ 大崎	オオサキ 大崎	1	
自然	I-464.021 (2166)	エビシマ 鰻島	ミナミウオスマン 南魚沼市		ウラサ 浦佐	エビシマ 鰻島	0	
自然	I-205.001 (1052)	シイヤ 椎谷	カシワザキシ 柏崎市		シイヤ 椎谷		32	1
自然	I-205.002 (1053)	カクジョウ 角城	カシワザキシ 柏崎市		シイヤ 椎谷	カクジョウ 角城	15	
自然	I-205.003 (1054)	オオハマダイラ 大浜平	カシワザキシ 柏崎市		シイヤ 椎谷	オオハマダイラ 大浜平	0	
自然	I-205.004 (1055)	ミヤガワ 宮川	カシワザキシ 柏崎市		ミヤガワ 宮川	ナカマチ 中町	35	
自然	I-205.005 (1056)	ムコウヤマ 向山	カシワザキシ 柏崎市		ミヤガワ 宮川		7	
自然	I-205.006 (1057)	クジラナミ 鯨波	カシワザキシ 柏崎市		クジラナミイッチョウメ 鯨波一丁目		19	
自然	I-205.007 (1058)	ナカハマイッチョウメ 中浜一丁目	カシワザキシ 柏崎市		ナカハマイッチョウメ 中浜一丁目		7	
自然	I-205.008 (1059)	バンジンイッチョウメ 番神一丁目	カシワザキシ 柏崎市		バンジンイッチョウメ 番神一丁目		11	
自然	I-205.009 (1060)	バンジン 番神	カシワザキシ 柏崎市		バンジンイッチョウメ 番神一丁目		88	
自然	I-205.010 (1061)	オウミガワヒガシ 青海川東	カシワザキシ 柏崎市		オウミガワ 青海川	アカイワ 赤岩	21	
自然	I-205.011 (1062)	カサシマ 笠島	カシワザキシ 柏崎市		カサシマ 笠島		33	
自然	I-205.012 (1063)	ヨネヤママチ 米山町	カシワザキシ 柏崎市		ヨネヤママチ 米山町		15	1

斜面	箇所番号	箇所名	郡市	町村	大字	小字	保全対象	
							人家 戸数	災害時要援護 者関連施設
自然	I-205.013 (1064)	ヒライ 平井	カシワザキシ 柏崎市		ヒライ 平井		9	
自然	I-205.014 (1065)	ホソゴエ 細越	カシワザキシ 柏崎市		ホソゴエ 細越		5	
自然	I-205.016 (1067)	イカツチ 五十土	カシワザキシ 柏崎市		イカツチ 五十土		9	
自然	I-205.017 (1068)	オオヒロタ 大広田	カシワザキシ 柏崎市		オオヒロタ 大広田		24	
自然	I-205.018 (1069)	キュウヒロタ 旧広田	カシワザキシ 柏崎市		キュウヒロタ 旧広田		19	1
自然	I-205.019 (1070)	ヒロタクウセン 広田鉱泉	カシワザキシ 柏崎市		オオヒロタ 大広田	ヒロタクウセン 広田鉱泉	1	
自然	I-205.020 (1071)	モリチカ 森近	カシワザキシ 柏崎市		モリチカ 森近		8	
自然	I-205.021 (1072)	コシミス 小清水	カシワザキシ 柏崎市		イシゾネ 石曽根	コシミス 小清水	11	
自然	I-205.022 (1073)	オウミガワ 青海川(2)	カシワザキシ 柏崎市		オウミガワ 青海川		15	
自然	I-205.023 (1074)	マチュカイ 町向	カシワザキシ 柏崎市		アゲワ 上輪		19	
自然	I-205.025 (1762)	ニシミナトチヨウ 西港町	カシワザキシ 柏崎市		ニシミナトチヨウ 西港町		15	1
自然	I-205.026 (2167)	シイヤ 椎谷(2)	カシワザキシ 柏崎市		シイヤ 椎谷		0	
自然	I-205.027 (2168)	ソチ 曾地	カシワザキシ 柏崎市		ソチ 曾地		12	
自然	I-205.028 (2169)	ヨシイ 吉井	カシワザキシ 柏崎市		ヨシイ 吉井		9	
自然	I-205.029 (2170)	ヤタ 矢田	カシワザキシ 柏崎市		ヤタ 矢田		5	
自然	I-205.030 (2171)	バンジンニチヨウメ 番神二丁目	カシワザキシ 柏崎市		バンジンニチヨウメ 番神二丁目		1	
自然	I-205.031 (2172)	アカサカチヨウ 赤坂町	カシワザキシ 柏崎市		アカサカチヨウ 赤坂町		0	1
自然	I-205.032 (2173)	ヨネヤマダイイチチヨウメ 米山台一丁目	カシワザキシ 柏崎市		ヨネヤマダイイチチヨウメ 米山台一丁目		23	
自然	I-205.033 (2174)	ケンノチヨウ 剣野町	カシワザキシ 柏崎市		ケンノチヨウ 剣野町		43	
自然	I-205.034 (2175)	キボウガオカ 希望ヶ丘	カシワザキシ 柏崎市		キボウガオカ 希望ヶ丘		53	
自然	I-205.035 (2176)	アゼヤ 畔屋	カシワザキシ 柏崎市		アゼヤ 畔屋		9	
自然	I-205.036 (2177)	スキダイラ 杉平(1)	カシワザキシ 柏崎市		ヒガシナガトリ 東長島	スキダイラ 杉平	7	
自然	I-205.037 (2178)	スキダイラ 杉平(2)	カシワザキシ 柏崎市		ヒガシナガトリ 東長島	スキダイラ 杉平	7	
自然	I-205.038 (2179)	ニシナガトリ 西長島	カシワザキシ 柏崎市		ニシナガトリ 西長島		8	1
自然	I-205.039 (2180)	キュウヒロタ 旧広田(2)	カシワザキシ 柏崎市		キュウヒロタ 旧広田		4	
自然	I-205.040 (2181)	ヒロタクウセン 広田鉱泉(2)	カシワザキシ 柏崎市		オオヒロタ 大広田	ヒロタクウセン 広田鉱泉	1	
自然	I-205.041 (2182)	ヒロタクウセン 広田鉱泉(3)	カシワザキシ 柏崎市		オオヒロタ 大広田	ヒロタクウセン 広田鉱泉	0	
自然	I-205.042 (2183)	コダ 小田	カシワザキシ 柏崎市		トウジョウ 東条	コダ 小田	6	
自然	I-205.043 (2184)	オオシミス 大清水	カシワザキシ 柏崎市		オオシミス 大清水		0	
自然	I-205.044 (2185)	ヨネヤマチヨウ 米山町(2)	カシワザキシ 柏崎市		ヨネヤマチヨウ 米山町		10	
自然	I-205.045 (2186)	ヨネヤマチヨウ 米山町(3)	カシワザキシ 柏崎市		ヨネヤマチヨウ 米山町		4	
自然	I-205.046 (2187)	オウミガワ 青海川(3)	カシワザキシ 柏崎市		オウミガワ 青海川		0	
自然	I-205.047 (2188)	オウミガワ 青海川(4)	カシワザキシ 柏崎市		オウミガワ 青海川		3	



斜面	箇所番号	箇所名	郡市	町村	大字	小字	保全対象	
							人家 戸数	災害時要援護 者関連施設
自然	I-205.048 (2189)	カサシマ 笠島(2)	カシワザキシ 柏崎市		カサシマ 笠島		10	
自然	I-205.049 (2190)	タンネ 谷根	カシワザキシ 柏崎市		タンネ 谷根		0	
自然	I-205.050 (2191)	サミズ 佐水(1)	カシワザキシ 柏崎市		サミズ 佐水		7	
自然	I-205.051 (2192)	サミズ 佐水(2)	カシワザキシ 柏崎市		サミズ 佐水		0	1
自然	I-205.052 (2193)	クマダニ 熊谷(1)	カシワザキシ 柏崎市		ノタ 野田	クマダニ 熊谷	7	
自然	I-205.053 (2194)	クマダニ 熊谷(2)	カシワザキシ 柏崎市		ノタ 野田	クマダニ 熊谷	0	
自然	I-205.054 (2195)	クノキ 久之木	カシワザキシ 柏崎市		ゼゴン 善根	クノキ 久之木	5	
自然	I-205.055 (2196)	サノキユウ 佐之久	カシワザキシ 柏崎市		ゼゴン 善根	サノキユウ 佐之久	7	
自然	I-205.056 (2197)	イカワ 石川	カシワザキシ 柏崎市		ゼゴン 善根	イカワ 石川	4	
自然	I-205.057 (2198)	モリチカ 森近(2)	カシワザキシ 柏崎市		モリチカ 森近		10	
自然	I-205.058 (2199)	ユキカネ 行兼	カシワザキシ 柏崎市		イシゾネ 石曾根	ユキカネ 行兼	7	
自然	I-205.059 (2200)	ニシノイリ 西之入(1)	カシワザキシ 柏崎市		イシゾネ 石曾根	ニシノイリ 西之入	0	
自然	I-205.060 (2201)	ニシノイリ 西之入(2)	カシワザキシ 柏崎市		イシゾネ 石曾根	ニシノイリ 西之入	16	
自然	I-205.061 (2202)	コシミズ 小清水(2)	カシワザキシ 柏崎市		イシゾネ 石曾根	コシミズ 小清水	5	
自然	I-205.062 (2203)	ヤタ 矢田(2)	カシワザキシ 柏崎市		ヤタ 矢田		5	
自然	I-205.063 (2204)	ヤナギサワ 柳沢	カシワザキシ 柏崎市		ヤタ 矢田	ヤナギサワ 柳沢	4	
自然	I-205.064 (2205)	イモカワ 芋川	カシワザキシ 柏崎市		イモカワ 芋川		2	
自然	I-205.065 (2206)	シモカノウ 下加納	カシワザキシ 柏崎市		カノウ 加納	シモカノウ 下加納	8	
自然	I-205.066 (2207)	オウミガワ 青海川	カシワザキシ 柏崎市		オウミガワ 青海川		12	
自然	I-501.001 (1076)	イリムラ 入村	カシワザキシ 柏崎市		オカノマチ 岡野町	オオツボ 大坪	7	
自然	I-501.002 (1077)	ハシヅメ 橋詰	カシワザキシ 柏崎市		オカノマチ 岡野町	ハシヅメ 橋詰	18	
自然	I-501.003 (1078)	ババヅメ 馬場詰	カシワザキシ 柏崎市		オカノマチ 岡野町	ババヅメ 馬場詰	7	
自然	I-501.004 (1079)	カドイデ 門出	カシワザキシ 柏崎市		カドイデ 門出		2	
自然	I-501.005 (1080)	イリムカイ 入向	カシワザキシ 柏崎市		タカオ 高尾	ツボノ 坪野	8	
自然	I-501.006 (1081)	オギシマ 荻ノ島(1)	カシワザキシ 柏崎市		オギシマ 荻ノ島		8	
自然	I-501.007 (1082)	シモダイラ 下平	カシワザキシ 柏崎市		オカノマチ 岡野町	シモダイラ 下平	8	1
自然	I-501.009 (1084)	カミイシグロ 上石黒	カシワザキシ 柏崎市		イシグロ 石黒	カミイシグロ 上石黒	5	
自然	I-501.010 (1085)	カワムカイ 川向	カシワザキシ 柏崎市		イシグロ 石黒	クボタ 久保田	1	1
自然	I-501.011 (1086)	ムジナダイラ 猪平	カシワザキシ 柏崎市		イシグロ 石黒	イダニ 居谷	2	
自然	I-501.012 (1087)	ハライリ 原入	カシワザキシ 柏崎市		オカダ 岡田		14	
自然	I-501.013 (1088)	ハシバ 橋場	カシワザキシ 柏崎市		オカダ 岡田		14	
自然	I-501.014 (1089)	オカダ 岡田	カシワザキシ 柏崎市		オカダ 岡田		8	
自然	I-501.015 (1090)	キリサワ 桐沢	カシワザキシ 柏崎市		オカダ 岡田		9	

斜面	箇所番号	箇所名	郡市	町村	大字	小字	保全対象	
							人家 戸数	災害時要援護 者関連施設
自然	I-501.016 (2208)	オカノマチ 岡野町(1)	カシワザキシ 柏崎市		オカノマチ 岡野町		0	
自然	I-501.017 (2209)	シオザワ 塩沢(1)	カシワザキシ 柏崎市		シオザワ 塩沢		8	
自然	I-501.018 (2210)	シオザワ 塩沢(2)	カシワザキシ 柏崎市		シオザワ 塩沢		0	
自然	I-502.001 (1091)	イリヤマ 入山	ナガオカシ 長岡市		チヤザワ 千谷沢	ハラゴヤ 原小屋	6	
自然	I-502.002 (1092)	シモイダイラ 下居平	ナガオカシ 長岡市		ナノカマチ 七日町	ウエグリ 上栗	13	
自然	I-502.003 (1093)	カミイダイラ 上居平	ナガオカシ 長岡市		ナノカマチ 七日町		9	
自然	I-502.004 (1094)	オシキリ 押切	ナガオカシ 長岡市		タケイン 武石	オシキリ 押切	6	
自然	I-502.005 (1095)	タケイン 武石	ナガオカシ 長岡市		タケイン 武石		7	
自然	I-502.006 (1096)	ミノワ 箕輪	ナガオカシ 長岡市		ヨコザワ 横沢	ミノワ 箕輪	14	
自然	I-502.007 (1097)	カナザワ 金沢	ナガオカシ 長岡市		ヨコザワ 横沢	カナザワ 金沢	5	
自然	I-502.008 (1098)	ハチオウジ 八王子	ナガオカシ 長岡市		ハチオウジ 八王子	ハチオウジホンゾン 八王子本村	6	
自然	I-502.009 (1099)	シバマタ 芝の又	ナガオカシ 長岡市		ハチオウジ 八王子	シバマタ 芝の又	8	
自然	I-502.010 (1100)	ナラサワ 槽沢	ナガオカシ 長岡市		ナラサワ 槽沢		12	
自然	I-502.011 (1101)	カミイワタ 上岩田	ナガオカシ 長岡市		カミイワタ 上岩田		1	1
自然	I-502.012 (1102)	コグリヤマ 小栗山	ナガオカシ 長岡市		オグリヤマ 小栗山		6	
自然	I-502.013 (1103)	モリミツ 森光(1)	ナガオカシ 長岡市		モリミツ 森光		7	
自然	I-502.014 (1104)	マエダ 前田	ナガオカシ 長岡市		オグニサワ 小国沢		12	
自然	I-502.015 (1105)	タロウマル 太郎丸	ナガオカシ 長岡市		タロウマル 太郎丸		5	
自然	I-502.016 (1106)	スワイ 諏訪井	ナガオカシ 長岡市		スワイ 諏訪井		10	
自然	I-502.017 (1107)	ドウノウエ 道ノ上	ナガオカシ 長岡市		カシマ 苔の島		5	
自然	I-502.018 (1108)	タロウザ エモンヤシキ 太郎左衛門屋敷	ナガオカシ 長岡市		ヤマノダ 山野田		1	
自然	I-502.019 (1109)	ミオケ 三桶	ナガオカシ 長岡市		ミオケ 三桶		21	
自然	I-502.020 (1110)	サワダ 沢田	ナガオカシ 長岡市		ハウスエ 法末		7	
自然	I-502.021 (1111)	イケダ 池田	ナガオカシ 長岡市		ハウスエ 法末		6	
自然	I-502.022 (1112)	モリミツ 森光(2)	ナガオカシ 長岡市		モリミツ 森光		5	
自然	I-502.023 (2211)	ハチオウジホンゾン 八王子本村(2)	ナガオカシ 長岡市		ハチオウジ 八王子	ハチオウジホンゾン 八王子本村	7	
自然	I-502.024 (2212)	コグリヤマ 小栗山(2)	ナガオカシ 長岡市		コグリヤマ 小栗山		12	
自然	I-502.025 (2213)	コグリヤマ 小栗山(3)	ナガオカシ 長岡市		コグリヤマ 小栗山		9	
自然	I-502.026 (2214)	タケイン 武石(2)	ナガオカシ 長岡市		タケイン 武石		7	
自然	I-502.027 (2215)	ナノカマチ 七日町	ナガオカシ 長岡市		ナノカマチ 七日町		5	
自然	I-502.028 (2216)	ヤマノタ 山野田	ナガオカシ 長岡市		ヤマノタ 山野田		0	
自然	I-504.001 (1113)	タキヤ シンデン 滝谷新田	カリワゲン 刈羽郡	カリワムラ 刈羽村	タキヤ シンデン 滝谷新田		27	
自然	I-504.002 (1114)	タキヤ シロ マエ 滝谷城ノ前	カリワゲン 刈羽郡	カリワムラ 刈羽村	タキヤ 滝谷		10	

斜面	箇所番号	箇所名	郡市	町村	大字	小字	保全対象	
							人家 戸数	災害時要援護 者関連施設
自然	I-504.003 (1115)	サイゲンジ 西元寺	カリワゲン 刈羽郡	カリワムラ 刈羽村	サイゲンジ 西元寺		5	
自然	I-504.004 (1116)	テラオ 寺尾(1)	カリワゲン 刈羽郡	カリワムラ 刈羽村	テラオ 寺尾		4	
自然	I-504.005 (1117)	ユキナリ 雪成	カリワゲン 刈羽郡	カリワムラ 刈羽村	トウカイチ 十日市	ユキナリ 雪成	12	
自然	I-504.006 (1118)	イシドウ 石堂	カリワゲン 刈羽郡	カリワムラ 刈羽村	トウカイチ 十日市	ユキナリ 雪成	14	
自然	I-504.007 (1119)	ヤマザキ 山崎	カリワゲン 刈羽郡	カリワムラ 刈羽村	カリワ 刈羽	ヤマザキ 山崎	14	
自然	I-504.008 (1120)	イナバ 稲葉	カリワゲン 刈羽郡	カリワムラ 刈羽村	カリワ 刈羽	イナバ 稲葉	20	
自然	I-504.009 (1121)	カリワ ホンゾン 刈羽本村	カリワゲン 刈羽郡	カリワムラ 刈羽村	カリワ 刈羽	ホンゾン 本村	17	1
自然	I-504.010 (1122)	オオツカ 大塚	カリワゲン 刈羽郡	カリワムラ 刈羽村	オオツカ 大塚		9	
自然	I-504.011 (1123)	ニシダニ 西谷	カリワゲン 刈羽郡	カリワムラ 刈羽村	ニシダニ 西谷		8	
自然	I-504.012 (1124)	アカダ キタガタヒガシ 赤田北方東	カリワゲン 刈羽郡	カリワムラ 刈羽村	アカダ キタガタ 赤田北方		16	
自然	I-504.013 (1125)	イワイ ヒガシ 岩井東	カリワゲン 刈羽郡	カリワムラ 刈羽村	アカダ キタガタ 赤田北方		8	
自然	I-504.014 (1126)	ミズダニ 水谷	カリワゲン 刈羽郡	カリワムラ 刈羽村	ミズダニ 水谷		6	
自然	I-504.015 (1127)	ムコウマチ 向町	カリワゲン 刈羽郡	カリワムラ 刈羽村	アカダ マチカタ 赤田町方		16	
自然	I-504.017 (1129)	タキヤ 滝谷	カリワゲン 刈羽郡	カリワムラ 刈羽村	タキヤ 滝谷		25	
自然	I-504.018 (1130)	ゴウ イリ 合ノ入	カリワゲン 刈羽郡	カリワムラ 刈羽村	アカダ ホツボウ 赤田北方		7	
自然	I-504.019 (1131)	ヤチダ 谷地田	カリワゲン 刈羽郡	カリワムラ 刈羽村	トウカイチ 十日市	ユキナリ 雪成	11	
自然	I-504.020 (1132)	カリワ スズメモリ 刈羽雀森	カリワゲン 刈羽郡	カリワムラ 刈羽村	カリワ 刈羽	ホンゾン 本村	5	
自然	I-504.021 (1133)	アカダ キタガタ 赤田北方	カリワゲン 刈羽郡	カリワムラ 刈羽村	アカダ キタガタ 赤田北方		9	
自然	I-504.022 (1134)	アカダマチ ガタ 赤田町方	カリワゲン 刈羽郡	カリワムラ 刈羽村	アカダマチ ガタ 赤田町方		19	
自然	I-504.023 (2217)	イワイ ニシ 岩井西	カリワゲン 刈羽郡	カリワムラ 刈羽村			11	
自然	I-504.024 (2218)	イリワダ 入和田	カリワゲン 刈羽郡	カリワムラ 刈羽村	イリワダ 入和田		2	
自然	I-504.025 (2219)	テラオ 寺尾(2)	カリワゲン 刈羽郡	カリワムラ 刈羽村	テラオ 寺尾		2	
自然	I-504.026 (2220)	アカダ キタガタ 赤田北方(3)	カリワゲン 刈羽郡	カリワムラ 刈羽村	アカダ キタガタ 赤田北方		0	
自然	I-504.027 (2221)	ナカタシロ 中田代(3)	カリワゲン 刈羽郡	カリワムラ 刈羽村	アブラデン 油田	ナカタシロ 中田代	0	
自然	I-504.028 (2222)	シモタシロ 下田代	カリワゲン 刈羽郡	カリワムラ 刈羽村	アブラデン 油田	シモタシロ 下田代	9	
自然	I-504.029 (2223)	クロカワ 黒川(2)	カリワゲン 刈羽郡	カリワムラ 刈羽村	クロカワ 黒川		4	
自然	I-505.001 (1135)	イシジ 石地	カシワザキシ 柏崎市		イシジ 石地	イック 一区	16	
自然	I-505.002 (1136)	イモリ 飯森	カシワザキシ 柏崎市		イシジ 石地	ゴク 五区	31	
自然	I-505.003 (1137)	タキノイリ 滝の入	カシワザキシ 柏崎市		オマチ 尾町		7	
自然	I-505.004 (1138)	チドリ イケ 千鳥ヶ池	カシワザキシ 柏崎市		オオズ 大津		6	
自然	I-505.005 (1139)	ヨコミチ 横道	カシワザキシ 柏崎市		オオズ 大津		7	
自然	I-505.006 (1140)	ツクダテ 机立	カシワザキシ 柏崎市		オオサキ 大崎	サカ 坂の下	15	
自然	I-505.007 (1141)	イリコウダ 入甲田	カシワザキシ 柏崎市		ユウダ 甲田	イリコウダ 入甲田	12	

斜面	箇所番号	箇所名	郡市	町村	大字	小字	保全対象	
							人家 戸数	災害時要援護 者関連施設
自然	I-505.008 (1142)	マツダサワ 松田沢	カシワザキシ 柏崎市		ハマツダ 浜忠	ニイドク 二位殿	5	
自然	I-505.009 (1143)	ゴンゲンドウ 権現堂	カシワザキシ 柏崎市		ハマツダ 浜忠	イチノミヤ 一の宮	12	
自然	I-505.011 (1145)	コウト 甲戸(1)	カシワザキシ 柏崎市		ベツヤマ 別山	コウト 甲戸	5	
自然	I-505.012 (1146)	ウシロダニ 後谷	カシワザキシ 柏崎市		ベツヤマ 別山	ウシロダニ 後谷	21	
自然	I-505.013 (1147)	タテムラ 立村	カシワザキシ 柏崎市		ベツヤマ 別山	タテムラ 立村	3	
自然	I-505.014 (1148)	ニシガサキ 西ヶ崎	カシワザキシ 柏崎市		カマタ 鎌田	カミカマタ 上鎌田	6	
自然	I-505.015 (1149)	ミヤ マエ 宮ノ前	カシワザキシ 柏崎市		ウシロダニ 後谷		10	
自然	I-505.016 (1150)	ミヤ ウラ 宮ノ裏	カシワザキシ 柏崎市		ナガミネ 長嶺		8	
自然	I-505.017 (1151)	ゴヒヤクチ 五百地	カシワザキシ 柏崎市		ナガミネ 長嶺		21	
自然	I-505.018 (1152)	カラシダ 唐子田	カシワザキシ 柏崎市		サカタ 坂田		5	
自然	I-505.019 (1153)	ジョウドヤマ 浄土山	カシワザキシ 柏崎市		サカタ 坂田		7	
自然	I-505.020 (1154)	スズメダ 雀田	カシワザキシ 柏崎市		ミウホウジ 妙法寺		9	
自然	I-505.021 (1155)	オウシロ 苗代	カシワザキシ 柏崎市		ミウホウジ 妙法寺		16	
自然	I-505.023 (1157)	ツユ 露ナシ	カシワザキシ 柏崎市		キタノ 北野		0	
自然	I-505.024 (1158)	ヨシミズ 吉生水	カシワザキシ 柏崎市		ベツヤマ 別山	ヨシミズ 吉生水	7	
自然	I-505.025 (1763)	イカリ 五十刈	カシワザキシ 柏崎市		キタノ 北野	イカリ 五十刈	9	
自然	I-505.026 (1764)	シンボ 新保(1)	カシワザキシ 柏崎市		シンボ 新保		15	
自然	I-505.027 (1765)	シンボ 新保(2)	カシワザキシ 柏崎市		シンボ 新保		10	
自然	I-505.028 (2224)	オマチ 尾町(4)	カシワザキシ 柏崎市		オマチ 尾町		5	
自然	I-505.029 (2225)	オオサキ 大崎(1)	カシワザキシ 柏崎市		オオサキ 大崎		0	
自然	I-505.030 (2226)	オオサキ 大崎(2)	カシワザキシ 柏崎市		オオサキ 大崎		6	
自然	I-505.031 (2227)	イチ ミヤ 一の宮(1)	カシワザキシ 柏崎市		ハマツダ 浜忠	イチ ミヤ 一の宮	5	
自然	I-505.032 (2228)	甲戸(3)	カシワザキシ 柏崎市		別山	甲戸	5	
自然	I-505.033 (2229)	スナダ 砂田(3)	カシワザキシ 柏崎市		ベツヤマ 別山	スナダ 砂田	5	
自然	I-505.034 (2230)	ササヤマ 笹山	カシワザキシ 柏崎市		ベツヤマ 別山	ササヤマ 笹山	10	
自然	I-505.035 (2231)	カミヤマダ 上山田	カシワザキシ 柏崎市		カミヤマダ 上山田		9	
自然	I-505.036 (2232)	タザワ 田沢	カシワザキシ 柏崎市		タザワ 田沢		6	
自然	I-505.037 (2233)	ナガミネ 長嶺	カシワザキシ 柏崎市		ナガミネ 長嶺		13	
自然	I-505.038 (2234)	ワダ 和田	カシワザキシ 柏崎市		ワダ 和田		7	
自然	I-505.039 (2235)	フタダ 二田(3)	カシワザキシ 柏崎市		フタダ 二田		5	
自然	I-505.040 (2236)	ナカハシ 仲橋	カシワザキシ 柏崎市		ミウホウジ 妙法寺	ナカハシ 仲橋	21	
自然	I-505.041 (2237)	オオサキ 大崎(3)	カシワザキシ 柏崎市		オオサキ 大崎		0	
自然	I-521.001 (1166)	マツザキ 松崎(1)	ジョウエツシ 上越市	ヤスヅカク 安塚区	マツザキ 松崎	ミチスガ 導管	5	

斜面	箇所番号	箇所名	郡市	町村	大字	小字	保全対象	
							人家 戸数	災害時要援護 者関連施設
自然	I-521.003 (1168)	キリコシ 切越	ジョウエツシ 上越市	ヤスツカク 安塚区	キリコシ 切越	キタヤマ 北山	10	
自然	I-521.004 (1169)	シナノザカ 信濃坂	ジョウエツシ 上越市	ヤスツカク 安塚区	シナノザカ 信濃坂	ツクダ 佃	5	
自然	I-521.008 (1173)	ナカフネ 中船	ジョウエツシ 上越市	ヤスツカク 安塚区	カミフナクラ 上船倉	ハツカクラ 八ヶ倉	1	
自然	I-521.010 (1175)	ホウノキ 朴ノ木	ジョウエツシ 上越市	ヤスツカク 安塚区	ホウノキ 朴ノ木	ミナハタ 未名畑	3	
自然	I-521.012 (1177)	カミフナクラ 上船倉	ジョウエツシ 上越市	ヤスツカク 安塚区	カミフナクラ 上船倉	シキタ 敷田	1	
自然	I-521.014 (1179)	ボウガネ 坊金	ジョウエツシ 上越市	ヤスツカク 安塚区	ボウガネ 坊金	サンデ	6	
自然	I-521.015 (2238)	マツザキ 松崎(2)	ジョウエツシ 上越市	ヤスツカク 安塚区	マツザキ 松崎	ミチスガ 道導	4	
自然	I-522.001 (1180)	カミオカ 上岡	ジョウエツシ 上越市	ウラガワラク 浦川原区	カミオカ 上岡	テラスカ 寺坂	11	
自然	I-522.002 (1181)	カミオカ 上岡2	ジョウエツシ 上越市	ウラガワラク 浦川原区	カミオカ 上岡	シンドウグチ 新道口	7	
自然	I-522.003 (1182)	ヒガシマタ 東俣	ジョウエツシ 上越市	ウラガワラク 浦川原区	ヒガシマタ 東俣	マエダ 前田	6	
自然	I-522.004 (1183)	ヤマザキ 山崎	ジョウエツシ 上越市	ウラガワラク 浦川原区	ナカイノコダ 中猪子田	カミノワシロ 上苗代	7	
自然	I-522.005 (1184)	カマフチ 釜淵	ジョウエツシ 上越市	ウラガワラク 浦川原区	カマフチ 釜淵	ヒガシヤシキ 東屋敷	5	
自然	I-522.006 (1185)	ヨコカワ 横川	ジョウエツシ 上越市	ウラガワラク 浦川原区	ヨコカワ 横川	ト 外グネ	6	
自然	I-522.007 (1186)	ケンショウジ 顕聖寺	ジョウエツシ 上越市	ウラガワラク 浦川原区	ケンショウジ 顕聖寺	カミイケダ 上池田	18	
自然	I-522.008 (1187)	アリシマ 有島	ジョウエツシ 上越市	ウラガワラク 浦川原区	アリシマ 有島	ミヤソト 宮ノ外	8	
自然	I-522.009 (1188)	ナガハシリ 長走	ジョウエツシ 上越市	ウラガワラク 浦川原区	ナガハシリ 長走	イヤシキ 居屋敷	6	
自然	I-522.013 (2239)	ケンショウジ 顕聖寺	ジョウエツシ 上越市	ウラガワラク 浦川原区	ケンショウジ 顕聖寺		5	
自然	I-522.014 (2240)	ケンショウジ 顕聖寺(2)	ジョウエツシ 上越市	ウラガワラク 浦川原区	ケンショウジ 顕聖寺		0	
自然	I-522.015 (2241)	ムシカワ 虫川	ジョウエツシ 上越市	ウラガワラク 浦川原区	ムシカワ 虫川		6	
自然	I-522.016 (2242)	クマザワ 熊沢(1)	ジョウエツシ 上越市	ウラガワラク 浦川原区	熊沢		1	
自然	I-522.017 (2243)	ケンショウジ 顕聖寺西	ジョウエツシ 上越市	ウラガワラク 浦川原区	ケンショウジ 顕聖寺		6	
自然	I-523.003 (1194)	シミズ 清水1	トウカマチ 十日町市		シミズ 清水	イムラ 居村	5	
自然	I-523.007 (1198)	アイサワ 会沢	トウカマチ 十日町市		アイサワ 会沢	イムラ 居村	5	
自然	I-523.009 (1199)	サカシタ 坂ノ下	トウカマチ 十日町市		マツダイ 松代	シタマチ 下町	9	
自然	I-523.010 (1201)	イケヅリ 池尻	トウカマチ 十日町市		イケヅリ 池尻	ロクバヤシ ロク林	2	
自然	I-523.011 (1202)	イケハタ 池ノ畑	トウカマチ 十日町市		コヤマル 小屋丸	ミズカミ 水上	5	
自然	I-523.012 (1203)	コヤマル 小屋丸	トウカマチ 十日町市		コヤマル 小屋丸	イムラ 居村	5	
自然	I-523.013 (1204)	カイロウ 海老	トウカマチ 十日町市		カイロウ 海老	ムカイダ 向田	5	
自然	I-523.014 (1205)	キタチヨウ 北町	トウカマチ 十日町市		ムロノ 室野	ショウ 猩	7	
自然	I-523.016 (1207)	ヨモギヒラ 蓬平1	トウカマチ 十日町市		ヨモギヒラ 蓬平	サクラダイラ 櫻平	6	
自然	I-523.017 (1208)	ヨモギヒラ 蓬平2	トウカマチ 十日町市		ヨモギヒラ 蓬平	ジュウニバヤシ 十二林	4	
自然	I-523.018 (1209)	タノクラ 田野倉	トウカマチ 十日町市		タノクラ 田野倉	カミムラ 上村	6	
自然	I-523.021 (1212)	チトセニシ 千年西	トウカマチ 十日町市		チトセ 千年	ヒガシノキ 東ノ脇	4	

斜面	箇所番号	箇所名	郡市	町村	大字	小字	保全対象	
							人家 戸数	災害時要援護 者関連施設
自然	I-523.023 (2245)	モウチ 孟地	トウカマチ シ 十日町市		モウチ 孟地		4	
自然	I-524.001 (1215)	カミササノ 上笹野	トウカマチ シ 十日町市		ユヤマ 湯山	カミササノ 上笹野	10	
自然	I-524.002 (1216)	シタユ 下湯	トウカマチ シ 十日町市		ユモト 湯本	カワシモ 川下	33	
自然	I-524.003 (1217)	シモセン 下仙ケンソ	トウカマチ シ 十日町市		ユモト 湯本	シモセン 下仙ケンソ	37	
自然	I-524.004 (1218)	カミエビイケ 上鰻池	トウカマチ シ 十日町市		カミエビイケ 上鰻池	ウエヤマ 上の山	5	
自然	I-524.005 (1219)	アマミズコシ 天水越	トウカマチ シ 十日町市		アマミズコシ 天水越	ネズモチ 鼠持	9	
自然	I-524.006 (1220)	ダイナカジマ 第2中島	トウカマチ シ 十日町市		アマミズコシ 天水越	ツカクラ 柄倉	7	
自然	I-524.007 (1221)	センノサカ 千之坂	トウカマチ シ 十日町市		アマミズコシ 天水越	センノサカ 千之坂	0	
自然	I-524.008 (1222)	ネズモチ 鼠持	トウカマチ シ 十日町市		アマミズコシ 天水越	ネズモチ 鼠持	7	
自然	I-524.009 (2246)	ヒガシヤマ 東山	トウカマチ シ 十日町市		ヒガシヤマ 東山		2	
自然	I-524.010 (2247)	マツノヤマ 松之山	トウカマチ シ 十日町市		マツノヤマ 松之山		0	
自然	I-524.011 (2248)	ソネ 曾根(2)	トウカマチ シ 十日町市		ソネ 曾根		0	
自然	I-524.012 (2249)	ユヤマ 湯山	トウカマチ シ 十日町市		ユヤマ 湯山		0	
自然	I-525.001 (1223)	タケヒラ 竹平	ジョウエツシ 上越市	オオシマク 大島区	ミネ 嶺	タケヒラ 竹平	5	
自然	I-525.004 (1226)	チョウジャシマ 長者島	ジョウエツシ 上越市	オオシマク 大島区	オオダイラ 大平	チョウジャシマ 長者島	6	
自然	I-525.006 (1228)	ホソゴエ 細越	ジョウエツシ 上越市	オオシマク 大島区	オオダイラ 大平	ホソゴエ 細越	10	
自然	I-525.008 (1230)	オオシマ 大島 I	ジョウエツシ 上越市	オオシマク 大島区	オオシマ 大島	オオシマ 大島	6	
自然	I-525.011 (1233)	ニガミ 仁上	ジョウエツシ 上越市	オオシマク 大島区	ニガミ 仁上	ニガミ 仁上	5	
自然	I-525.017 (1239)	オオダイラ 大平	ジョウエツシ 上越市	オオシマク 大島区	オオダイラ 大平	オオダイラ 大平	6	
自然	I-525.019 (2250)	タムギ 田麦(2)	ジョウエツシ 上越市	オオシマク 大島区	タムギ 田麦		0	
自然	I-525.020 (2251)	タムギ 田麦(1)	ジョウエツシ 上越市	オオシマク 大島区	タムギ 田麦		7	
自然	I-525.021 (2252)	タムギ 田麦(3)	ジョウエツシ 上越市	オオシマク 大島区	タムギ 田麦		1	
自然	I-526.001 (1241)	カミヤグチ 上宮口	ジョウエツシ 上越市	マク 牧区	ミヤグチ 宮口	サカエサワ 境江沢	16	
自然	I-526.002 (1242)	オチダ 落田	ジョウエツシ 上越市	マク 牧区	オチダ 落田	イヌサワ 犬沢	13	
自然	I-526.006 (1246)	タジマ 田島	ジョウエツシ 上越市	マク 牧区	タジマ 田島	カミノヤマ 上ノ山	7	
自然	I-526.007 (1247)	シモクラタキ 下桜滝	ジョウエツシ 上越市	マク 牧区	サクラタキ 桜滝	ナカタ 中田	4	
自然	I-526.008 (1248)	カミサクラタキ 上桜滝	ジョウエツシ 上越市	マク 牧区	サクラタキ 桜滝	タクチ 宅地	5	
自然	I-526.009 (1249)	タナヒロ 棚広	ジョウエツシ 上越市	マク 牧区	タナヒロ 棚広	イヒラ 居平	25	
自然	I-526.011 (1251)	ウツマタダイニ 宇津侯第二	ジョウエツシ 上越市	マク 牧区	ウツマタ 宇津侯	マエサカ 前坂	3	
自然	I-526.013 (2253)	ハラ 原	ジョウエツシ 上越市	マク 牧区	ハラ 原		2	
自然	I-222.001 (1253)	アリマガワ 有間川	ジョウエツシ 上越市		アリマガワ 有間川	フルカワ 古川	45	
自然	I-222.003 (1255)	タカスミマエダ 高住前田	ジョウエツシ 上越市		タカスミ 高住	マエダ 前田	1	
自然	I-222.005 (1257)	カミダイラ 上平	ジョウエツシ 上越市		オオブチ 大渕	カミダイラ 上平	1	

斜面	箇所番号	箇所名	郡市	町村	大字	小字	保全対象	
							人家 戸数	災害時要援護 者関連施設
自然	I-222.006 (1258)	オオキンダ 大金田	ジョウエツシ 上越市		ヨコバタケ 横畑	オオキンダ 大金田	5	
自然	I-222.007 (1259)	アカ ダニ 赤ヶ谷	ジョウエツシ 上越市		ナカ マタ 中の俣	アカ ダニ 赤ヶ谷	5	
自然	I-222.009 (1261)	シモガワハラ 下川原	ジョウエツシ 上越市		ナカショウゼンジ 中正善寺	シモガワハラ 下川原	4	
自然	I-222.010 (1262)	キタヤマ 北山	ジョウエツシ 上越市		コタキ 小滝	キタヤマ 北山	7	
自然	I-222.013 (1265)	ニシヤマデラマエダ 西山寺前田	ジョウエツシ 上越市		ニシヤマデラ 西山寺	マエダ 前田	6	
自然	I-222.014 (1266)	ドウ ウエ 堂の上	ジョウエツシ 上越市		ニシヤマデラ 西山寺	ドウ ウエ 堂の上	14	
自然	I-222.015 (1267)	ニゴリダニ 濁谷	ジョウエツシ 上越市		ニシヨシオ 西吉尾	ニゴリダニ 濁谷	5	
自然	I-222.018 (1270)	ヤシキ 屋敷1	ジョウエツシ 上越市		ド グチ 土口	ヤシキ 屋敷	5	
自然	I-222.019 (1271)	ヤシキ 屋敷2	ジョウエツシ 上越市		ド グチ 土口	ヤシキ 屋敷	7	
自然	I-222.020 (1272)	ジョウ コン 城の越	ジョウエツシ 上越市		ナカ マタ 中の俣	ジョウ コン 城の越	10	
自然	I-222.021 (1273)	ドウク 道徳	ジョウエツシ 上越市		ナカ マタ 中の俣	ドウク 道徳	6	
自然	I-222.022 (1274)	キリヤマ 桐山	ジョウエツシ 上越市		ナカ マタ 中の俣	キリヤマ 桐山	3	
自然	I-222.023 (1275)	イ井 井戸の坂	ジョウエツシ 上越市		ナガハマ 長浜	イ井 井戸の坂	10	
自然	I-222.024 (1276)	ゴスノヤマ ゴスノ山	ジョウエツシ 上越市		ナガハマ 長浜	ヤマ ゴスノ山	15	
自然	I-222.025 (1277)	ヒガシ マチ 東の町	ジョウエツシ 上越市		ナガハマ 長浜	ヒガシ マチ 東の町	3	
自然	I-222.026 (1278)	アイゴ ダニ 愛宕谷	ジョウエツシ 上越市		ナカモンゼン チョウメ 中門前1丁目	アイゴ ダニ 愛宕谷	5	
自然	I-222.027 (1279)	カシヨウゼンジウシヤマ 上正善寺後山	ジョウエツシ 上越市		カシヨウゼンジ 上正善寺	ウシロヤマ 後山	6	
自然	I-222.031 (1283)	ヤマグチ 山口	ジョウエツシ 上越市		シモショウゼンジ 下正善寺	ヤマグチ 山口	8	
自然	I-222.032 (1284)	トウナン 唐梨子	ジョウエツシ 上越市		シモショウゼンジ 下正善寺	トウナン 唐梨子	6	
自然	I-222.033 (1285)	ワカミヤ 若宮	ジョウエツシ 上越市		ウ ツ オ 宇津尾	ワカミヤ 若宮	5	
自然	I-222.034 (2254)	ミナカタ 南方	ジョウエツシ 上越市		ミナカタ 南方		1	
自然	I-222.035 (2255)	キタダニ 北谷	ジョウエツシ 上越市		キタダニ 北谷		0	
自然	I-222.036 (2256)	カスガヤマチョウ 春日山町	ジョウエツシ 上越市		カスガヤマチョウ 春日山町	チョウメ 1丁目	9	
自然	I-217.003 (1288)	ナカガワハラ 中川原	ミウコウシ 妙高市		ナガサワ 長沢	ナカガワハラ 中川原	8	1
自然	I-271.004 (1289)	シモカワハラ 下川原	ミウコウシ 妙高市		ナガサワ 長沢	シモカワハラ 下川原	8	
自然	I-217.005 (1290)	アイクボ 相久保	ミウコウシ 妙高市		サルハン 猿橋	アイクボ 相久保	4	
自然	I-217.006 (1291)	シタノ ヤシキ 下の屋敷	ミウコウシ 妙高市		サルハン 猿橋	シタノ ヤシキ 下の屋	7	
自然	I-217.007 (1292)	ミチハン 道端	ミウコウシ 妙高市		ニレシマ 楡島	ミチハン 道端	7	
自然	I-217.008 (1293)	ナカヨコヤマシキソエ 中横山屋敷添	ミウコウシ 妙高市		ナカヨコヤマ 中横山	ヤシキ ソエ 屋敷添	3	
自然	I-217.011 (1296)	ミ ソリダ 三反田	ミウコウシ 妙高市		シモゴリカフ 下濁川	ミ ソリダ 三反田	24	
自然	I-217.012 (1297)	シモオキ 下沖	ミウコウシ 妙高市		シモゴリカフ 下濁川	シモオキ 橋場	18	
自然	I-217.013 (1298)	マエハラ 前原	ミウコウシ 妙高市		カミホリノウチ 上堀之内	マエハラ 前原	5	
自然	I-217.014 (1299)	ホッカイドウ 北海道	ミウコウシ 妙高市		ニシジョウ 西条	ホッカイドウ 北海道	5	

斜面	箇所番号	箇所名	郡市	町村	大字	小字	保全対象	
							人家 戸数	災害時要援護 者関連施設
自然	I-217.015 (1300)	フタナシ 二梨1	ミウコウシ 妙高市		シモヒラマル 下平丸	フタナシ 二梨	5	
自然	I-217.016 (1301)	フタナシ 二梨2	ミウコウシ 妙高市		シモヒラマル 下平丸	フタナシ 二梨	6	
自然	I-217.017 (2257)	カゴマチ 籠町	ミウコウシ 妙高市		カゴマチ 籠町		6	
自然	I-217.018 (2258)	オバラシンデン 小原新田	ミウコウシ 妙高市		オバラシンデン 小原新田		5	
自然	I-217.019 (2259)	ヒメガワハラ 姫川原	ミウコウシ 妙高市		ヒメガワハラ 姫川原		5	
自然	I-217.020 (2260)	アイクボ 相久保2	ミウコウシ 妙高市		サルハン 猿橋		5	
自然	I-541.001 (1303)	ヤチ イ 谷内入	ジョウエツシ 上越市	カキザキク 柿崎区	タケハナ 竹鼻	ヤチ イリ 谷内入	7	
自然	I-541.002 (1304)	ウ バタカミ 宇畑上	ジョウエツシ 上越市	カキザキク 柿崎区	ガンカイ 雁海	ウ バタ 宇畑田	6	
自然	I-541.003 (1305)	ウ バタシモ 宇畑下	ジョウエツシ 上越市	カキザキク 柿崎区	ガンカイ 雁海	ウ バタ 宇畑田	6	
自然	I-541.004 (1306)	マエダ 前田	ジョウエツシ 上越市	カキザキク 柿崎区	シモナカヤマ 下中山	マエダ 前田	9	
自然	I-541.006 (1308)	シモヤチ ナカ 下谷内中	ジョウエツシ 上越市	カキザキク 柿崎区	ヒガヤチ 東谷内	シモヤチ 下谷内	3	
自然	I-541.007 (1309)	シモヤチ シモ 下谷内下	ジョウエツシ 上越市	カキザキク 柿崎区	ヒガヤチ 東谷内	シモヤチ 下谷内	3	
自然	I-541.010 (1312)	イ家 イケ 家の池	ジョウエツシ 上越市	カキザキク 柿崎区	カキザキ 柿崎	イ家 イケ 家の池	10	
自然	I-541.011 (1313)	スナダ ウエ 砂田上	ジョウエツシ 上越市	カキザキク 柿崎区	ホウオンジ 法音寺	スナダ ウエ 砂田上	4	
自然	I-541.013 (1315)	ミソカ 晦日	ジョウエツシ 上越市	カキザキク 柿崎区	ア ミ ダ セ 阿弥陀瀬	ミソカ 晦日	5	
自然	I-541.014 (1316)	ニシ イリ 西の入	ジョウエツシ 上越市	カキザキク 柿崎区	ア ミ ダ セ 阿弥陀瀬	ニシノイリ 西の入	5	
自然	I-541.015 (1317)	イナイチ 稲市	ジョウエツシ 上越市	カキザキク 柿崎区	カワタ 川田	イナイチ 稲市	5	
自然	I-541.016 (1318)	ミハル 三春	ジョウエツシ 上越市	カキザキク 柿崎区	カワタ 川田	ミハル 三春	6	
自然	I-541.017 (1319)	マエヤチ 前谷内	ジョウエツシ 上越市	カキザキク 柿崎区	オギタニ 荻谷	マエヤチ 前谷内	7	
自然	I-541.018 (1320)	ミヤニシ 宮西	ジョウエツシ 上越市	カキザキク 柿崎区	タカテラ 高寺	ミヤニシ 宮西	8	
自然	I-541.020 (1322)	シモイナバ 下稲場	ジョウエツシ 上越市	カキザキク 柿崎区	シモオノ 下小野	シモイナバ 下稲場	0	1
自然	I-541.022 (1324)	カナホリダニ 金堀谷	ジョウエツシ 上越市	カキザキク 柿崎区	シモオノ 下小野	カナホリダニ 金堀谷	6	
自然	I-541.023 (1325)	ヤシキ ソエ 屋敷添	ジョウエツシ 上越市	カキザキク 柿崎区	モモキ 百木	ヤシキ ソエ 屋敷添	3	
自然	I-541.024 (1326)	カタヤマ 片山	ジョウエツシ 上越市	カキザキク 柿崎区	カミオノ 上小野	カタヤマ 片山	5	
自然	I-541.025 (1327)	トトデラ 元寺	ジョウエツシ 上越市	カキザキク 柿崎区	ベイサンジ 米山寺	トトデラ 元寺	5	
自然	I-541.026 (1328)	ホリ ウチ 堀の内	ジョウエツシ 上越市	カキザキク 柿崎区	イモノシマ 芋島	ホリ ウチ 堀の内	4	
自然	I-541.028 (1330)	ヨコミチ 横道	ジョウエツシ 上越市	カキザキク 柿崎区	カミナカヤマ 上中山	ヨコミチ 横道	6	
自然	I-541.031 (1333)	ウエ ヤマ 上の山	ジョウエツシ 上越市	カキザキク 柿崎区	サルゲ 猿毛	ウエ ヤマ 上の山	10	
自然	I-541.032 (2261)	シモマキ 下牧	ジョウエツシ 上越市	カキザキク 柿崎区	シモマキ 下牧		2	
自然	I-541.033 (2262)	シモハイニワシンデン 下灰庭新田	ジョウエツシ 上越市	カキザキク 柿崎区	シモハイニワシンデン 下灰庭新田		6	
自然	I-541.034 (2263)	ヒガシヤチ 東谷内	ジョウエツシ 上越市	カキザキク 柿崎区	ヒガシヤチ 東谷内		5	
自然	I-542.001 (1334)	ハカサ 袴型	ジョウエツシ 上越市	オオガタク 大潟区	ガンゴハマ 雁子浜	ハカサ 袴型	8	
自然	I-543.001 (1335)	オオフリ 大割	ジョウエツシ 上越市	クビキク 頸城区	テシマ 手島	オオフリ 大割	14	



斜面	箇所番号	箇所名	郡市	町村	大字	小字	保全対象	
							人家 戸数	災害時要援護 者関連施設
自然	I-543.002 (1336)	ジュウニバヤシ 十二林	ジョウエツシ 上越市	クビキク 頸城区	ヤスミ 矢住	ジュウニバヤシ 十二林	3	
自然	I-543.004 (1338)	マサクリ	ジョウエツシ 上越市	クビキク 頸城区	ゲンノウ 玄僧	マサクリ	7	
自然	I-544.001 (1341)	ソト 外ヤシキ	ジョウエツシ 上越市	ヨシカワク 吉川区	シモチュウジョウ 下中条	ソト 外ヤシキ	7	
自然	I-544.002 (1342)	ヤシキ割 <sup>フリ</sup>	ジョウエツシ 上越市	ヨシカワク 吉川区	シモチュウジョウ 下中条	ヤシキ割 <sup>フリ</sup>	7	
自然	I-544.003 (1343)	ドウ <sup>サワ</sup> 堂の沢	ジョウエツシ 上越市	ヨシカワク 吉川区	イズミ 泉	ドウ <sup>サワ</sup> 堂の沢	7	
自然	I-544.004 (1344)	トリクラ 鳥倉	ジョウエツシ 上越市	ヨシカワク 吉川区	ハラマチ 原ノ町	トリクラ 鳥倉	5	
自然	I-544.005 (1345)	キタヤマ 北山	ジョウエツシ 上越市	ヨシカワク 吉川区	ヒガシタナカ 東田中	キタヤマ 北山	7	
自然	I-544.008 (1348)	タキ <sup>フキ</sup> 滝の脇	ジョウエツシ 上越市	ヨシカワク 吉川区	シモフカザワ 下深沢	タキ <sup>フキ</sup> 滝の脇	9	
自然	I-544.009 (1349)	ミズシリ 水尻	ジョウエツシ 上越市	ヨシカワク 吉川区	シモザワ 下小沢	ミズシリ 水尻	6	
自然	I-544.010 (1350)	マエダ 前田	ジョウエツシ 上越市	ヨシカワク 吉川区	ヒガシデラ 東寺	マエダ 前田	5	
自然	I-544.012 (1352)	マエヤマ 前山	ジョウエツシ 上越市	ヨシカワク 吉川区	カワザワ 河沢	マエヤマ 前山	9	
自然	I-544.013 (1353)	ムコウ 向ムキ	ジョウエツシ 上越市	ヨシカワク 吉川区	ミチノシタ 道之下	ムコウ 向ムキ	6	
自然	I-544.017 (1357)	ニシクボ 西久保	ジョウエツシ 上越市	ヨシカワク 吉川区	ヤマダク 山直海	ニシクボ 西久保	8	
自然	I-545.001 (1358)	ニシハラ 西原	ミウコウシ 妙高市		タギリ 田切	ニシハラ 西原	0	
自然	I-545.002 (1359)	ニシウラ 西裏	ミウコウシ 妙高市		タギリ 田切	ニシウラ 西裏	5	
自然	I-545.003 (1360)	タニウチ 谷内	ミウコウシ 妙高市		タギリ 田切	タニウチ 谷内	0	
自然	I-545.004 (1361)	ホリノウチ 堀ノ内1	ミウコウシ 妙高市		セキガワ 関川	ホリノウチ 堀ノ内	21	
自然	I-545.005 (1362)	タグチ 田口	ミウコウシ 妙高市		セキガワ 関川	タグチ 田口	10	
自然	I-545.006 (1363)	キタ 北	ミウコウシ 妙高市		アカクラ 赤倉	キタ 北	1	
自然	I-545.008 (1365)	ホリノウチ 堀ノ内2	ミウコウシ 妙高市		セキガワ 関川	ホリノウチ 堀ノ内	3	
自然	I-545.009 (2264)	セキガワ 関川(2)	ミウコウシ 妙高市		セキガワ 関川		10	
自然	I-545.010 (2265)	タグチ 田口南	ミウコウシ 妙高市		セキガワ 関川	タグチ 田口	5	
自然	I-546.001 (1366)	ゴタンダ 五反田	ジョウエツシ 上越市	ナカゴウク 中郷区	カタガイ 片貝	ゴタンダ 五反田	10	
自然	I-546.002 (1367)	ニホンギ 二本木1	ジョウエツシ 上越市	ナカゴウク 中郷区	ニホンギ 二本木	ミウガサワ 茗荷沢	22	
自然	I-546.003 (1368)	ニホンギ 二本木2	ジョウエツシ 上越市	ナカゴウク 中郷区	ニホンギ 二本木	カミノハラ 上ノ原	0	
自然	I-546.004 (1369)	ニホンギ 二本木3	ジョウエツシ 上越市	ナカゴウク 中郷区	ニホンギ 二本木	カミノハラ 上ノ原	0	
自然	I-546.005 (1370)	エ <sup>ハシ</sup> 江端	ジョウエツシ 上越市	ナカゴウク 中郷区	フジサワ 藤沢	ノ <sup>ハヤシ</sup> 野林	13	
自然	I-547.001 (1371)	ヒガウラタニ 東裏谷	ミウコウシ 妙高市		オオタニ 大谷	ヒガウラタニ 東裏谷	5	
自然	I-547.002 (1372)	ハンバ 橋場	ミウコウシ 妙高市		オオタニ 大谷	ハンバ 橋場	0	
自然	I-547.003 (1373)	ハンモト 橋本1	ミウコウシ 妙高市		ハンモト 橋本	カマフチ 鎌渕	5	
自然	I-547.005 (1375)	ツバメ 燕	ミウコウシ 妙高市		セキヤマ 関山	ツバメ 燕	0	
自然	I-547.006 (1376)	セキ 関	ミウコウシ 妙高市		セキヤマ 関山	セキ 関	0	
自然	I-547.008 (2266)	ドロ 土路(1)	ミウコウシ 妙高市		ドロ 土路		0	

斜面	箇所番号	箇所名	郡市	町村	大字	小字	保全対象	
							人家 戸数	災害時要援護 者関連施設
自然	I-547.009 (2267)	カミタル 上樽(1)	ミウコウシ 妙高市		カミタル 上樽		0	
自然	I-547.010 (2268)	マダラオウゲン 斑尾高原	ミウコウシ 妙高市		マダラオウゲン 斑尾高原		7	
自然	I-547.011 (2269)	セキヤマ 関山	ミウコウシ 妙高市		セキヤマ 関山		1	
自然	I-547.012 (2270)	ドロ 土路(2)	ミウコウシ 妙高市		ドロ 土路		2	
自然	I-548.001 (1378)	ヨネマス 米増	ジョウエツシ 上越市	イタクラク 板倉区	ヨネマス 米増	スナヤマ 砂山	13	
自然	I-548.002 (1379)	ナカノミヤ 中之宮	ジョウエツシ 上越市	イタクラク 板倉区	ナカノミヤ 中之宮	はし塚	7	
自然	I-548.003 (1380)	セキダ 関田	ジョウエツシ 上越市	イタクラク 板倉区	カミセキダ 上関田	セト 瀬戸	5	
自然	I-550.002 (1383)	クワソネ 桑曽根	ジョウエツシ 上越市	サンワク 三和区	クワソネ 桑曽根	クボタ 窪田	5	
自然	I-216.001 (1384)	ナカハマ 中浜	イトイガワシ 糸魚川市		ウラモト 浦本	ウエヤマ 上の山	1	1
自然	I-216.002 (1385)	タテカベ 立壁	イトイガワシ 糸魚川市		カジャシキ 梶屋敷	タテカベ 立壁	7	
自然	I-216.003 (1386)	ヒラウシ 平牛	イトイガワシ 糸魚川市		ヒラウシ 平牛	ヤマギシ 山岸	19	
自然	I-216.004 (1387)	レンダイジ 蓮台寺	イトイガワシ 糸魚川市		レンダイジ 蓮台寺	ニシキワ	9	
自然	I-216.005 (1388)	ヤマモト 山本	イトイガワシ 糸魚川市		ヤマモト	アカタキ 赤滝	6	
自然	I-216.006 (1389)	ネゴヤ 根小屋	イトイガワシ 糸魚川市		ネゴヤ 根小屋	ニシゴヤ 西小屋	8	
自然	I-216.007 (1390)	イグチ 井口	イトイガワシ 糸魚川市		ウエノ 上野	ミヤサカ 宮坂	6	
自然	I-216.008 (1391)	ウエタイラ 上の平	イトイガワシ 糸魚川市		ウエノ 上野	ウエタイラ 上の平	6	
自然	I-216.009 (1392)	ナカムラ 中村	イトイガワシ 糸魚川市		ヒガシナカ 東中	ナカムラ 中村	7	
自然	I-216.0010 (1393)	ヒメツメ 目の詰	イトイガワシ 糸魚川市		ヒガシナカ 東中	コマヨセ	10	
自然	I-216.012 (1395)	キタヤマ 北山	イトイガワシ 糸魚川市		タナカ 田中	センジョウ 千丈	5	
自然	I-216.013 (1396)	ミツサキ 水崎	イトイガワシ 糸魚川市		ウエカリ 上刈	サカシタ 坂の下	12	
自然	I-216.014 (1397)	クリヤマ 栗山	イトイガワシ 糸魚川市		クリヤマ 栗山	トヨノハタ	8	
自然	I-216.015 (1398)	オマキ 尾巻	イトイガワシ 糸魚川市		オマキ 小滝	オマキ 尾巻	1	
自然	I-216.016 (1399)	ナカジュク 中宿1区	イトイガワシ 糸魚川市		ナカジュク 中宿	フジツカ 藤塚	13	
自然	I-216.017 (1400)	ナカジュク 中宿2区	イトイガワシ 糸魚川市		ナカジュク 中宿	フジツカ 藤塚	12	
自然	I-216.019 (1402)	ナカガワラ 中川原	イトイガワシ 糸魚川市		ヤマノボウ 山之坊	カミガワラ 上川原	17	
自然	I-216.020 (1403)	ナカガワラ 中川原2区	イトイガワシ 糸魚川市		ヤマノボウ 山之坊	ナカガワラ 中川原	5	
自然	I-216.021 (1404)	ハヤシウチ 林の内	イトイガワシ 糸魚川市		ウエカリ 上刈		9	
自然	I-216.022 (1405)	ニシガワラ 西川原	イトイガワシ 糸魚川市		ニシガワラ 西川原		18	
自然	I-216.023 (1406)	サイジ 才地	イトイガワシ 糸魚川市		サイジ 才地		5	
自然	I-216.025 (1408)	ヒライワエキマエ 平岩駅前	イトイガワシ 糸魚川市		ヒライワエキマエ 平岩駅前		7	
自然	I-216.026 (2271)	タフセ 田伏	イトイガワシ 糸魚川市		タフセ 田伏		1	
自然	I-216.027 (2272)	キョウミネイツチョウメ 京ヶ峰一丁目	イトイガワシ 糸魚川市		キョウガミネイツチョウメ 京ヶ峰一丁目		38	
自然	I-216.028 (2273)	イワキ 岩木	イトイガワシ 糸魚川市		イワキ 岩木		5	

斜面	箇所番号	箇所名	郡市	町村	大字	小字	保全対象	
							人家 戸数	災害時要援護 者関連施設
自然	I-216.029 (2274)	ハニユウ 羽生(1)	イトイガワシ 糸魚川市		ハニユウ 羽生		14	
自然	I-216.030 (2275)	ハニユウ 羽生(2)	イトイガワシ 糸魚川市		ハニユウ 羽生		6	
自然	I-216.031 (2276)	ハニユウ 羽生(3)	イトイガワシ 糸魚川市		ハニユウ 羽生		6	
自然	I-216.032 (2277)	ナカジョウ カマサワ 中条(1)(釜沢)	イトイガワシ 糸魚川市		ナカジョウ 中条		5	
自然	I-216.033 (2278)	ネゴヤ 根小屋	イトイガワシ 糸魚川市		ネゴヤ 根小屋		5	
自然	I-216.034 (2279)	ヒガシナカ 東中中村	イトイガワシ 糸魚川市		ヒガシナカ 東中	ナカムラ 中村	7	
自然	I-216.035 (2280)	ユカワチ 湯川内	イトイガワシ 糸魚川市		ユカワチ 湯川内		5	
自然	I-216.036 (2281)	ダイジンドウ 大神堂	イトイガワシ 糸魚川市		ダイジンドウ 大神堂		5	
自然	I-216.037 (2282)	ヤマデラ 山寺	イトイガワシ 糸魚川市		ヤマデラ 山寺		3	
自然	I-216.038 (1410)	ハクバオンセン 白馬温泉	イトイガワシ 糸魚川市		ハクバオンセン 白馬温泉		0	
自然	I-216.039 (2284)	ハニユウ 羽生	イトイガワシ 糸魚川市		ハニユウ 羽生		5	
自然	I-216.040 (2285)	ノグチ 野口	イトイガワシ 糸魚川市		ノグチ 野口		2	
自然	I-216.041 (2286)	アワクラ 粟倉(2)	イトイガワシ 糸魚川市		アワクラ 粟倉		1	
自然	I-216.042 (1407)	ザワ ガン沢	イトイガワシ 糸魚川市		ヤマノボウ 山之坊	ナカガワラ 中川原	2	1
自然	I-216.043 (1401)	ショウヤマ 庄山	イトイガワシ 糸魚川市		ヤマトガワ 大和川	ショウヤマ 庄山	5	
自然	I-561.002 (1412)	タヤ ウエ 他屋ノ上	ジョウエツシ 上越市	ナダチク 名立区	ナダチコドマリ 名立小泊	タヤ ウエ 他屋ノ上	38	2
自然	I-561.003 (1413)	イエソエ 家添	ジョウエツシ 上越市	ナダチク 名立区	ナダチオオマチ 名立大町	イエソエ 家添	0	1
自然	I-561.004 (1414)	ミドワキ 未度脇	ジョウエツシ 上越市	ナダチク 名立区	セト 瀬戸	ミドワキ 未度脇	9	
自然	I-561.005 (1415)	ヤマグチ 山口	ジョウエツシ 上越市	ナダチク 名立区	ヒラタニ 平谷	ヤマグチ 山口	7	
自然	I-561.006 (1416)	イケ クボ 池の久保	ジョウエツシ 上越市	ナダチク 名立区	オオスガ 大管	イケ クボ 池の久保	6	
自然	I-561.008 (1418)	マエガワラ 前川原	ジョウエツシ 上越市	ナダチク 名立区	オダジマ 小田島	マエガワラ 前川原	5	
自然	I-561.009 (1419)	ササリダ	ジョウエツシ 上越市	ナダチク 名立区	ニシガモウダ 西蒲生田	ササリダ	0	
自然	I-561.012 (1422)	ワキ タニ 脇ノ谷	ジョウエツシ 上越市	ナダチク 名立区	ナダチオオマチ 名立大町	ワキ タニ 脇ノ谷	11	
自然	I-561.013 (2289)	オダジマ 小田島	ジョウエツシ 上越市	ナダチク 名立区		オダジマ 小田島	1	
自然	I-561.014 (2290)	ヒガシモウダ 東蒲生田	ジョウエツシ 上越市	ナダチク 名立区		ヒガシモウダ 東蒲生田	2	
自然	I-562.001 (1423)	ハマクアイ 浜徳合	イトイガワシ 糸魚川市		トクアイ 徳合	ミズカミ 水上	18	
自然	I-562.003 (1425)	タイラ 平	イトイガワシ 糸魚川市		タイラ 平	タイラ 平	10	
自然	I-562.004 (1426)	ハナムカイ 浜向	イトイガワシ 糸魚川市		ツツシ 筒石	ムカイマ 向浜	129	1
自然	I-562.005 (1427)	タイヘイジ 大平寺	イトイガワシ 糸魚川市		タイヘイジ 大平寺	オカバタケ 岡畑	8	
自然	I-562.006 (1428)	キタムキ 北向	イトイガワシ 糸魚川市		ノウ コドマリ 能生小泊	キタムキ 北向	19	
自然	I-562.007 (1429)	ナカヤマ 中山	イトイガワシ 糸魚川市		ノウ 能生	ナカヤマ 中山	11	
自然	I-562.008 (1430)	コマチ 小町	イトイガワシ 糸魚川市		ノウ 能生	コマチ 小町	7	
自然	I-562.009 (1431)	カタヤマ 片山	イトイガワシ 糸魚川市		ノウ 能生	カタヤマ 片山	21	

斜面	箇所番号	箇所名	郡市	町村	大字	小字	保全対象	
							人家 戸数	災害時要援護 者関連施設
自然	I-562.0010 (1432)	シンドウ 新道	イトイガワシ 糸魚川市		ノウ 能生	イノウエ 井の上	56	
自然	I-562.0011 (1433)	イノウエ 井の上	イトイガワシ 糸魚川市		ノウ 能生	イノウエ 井の上	10	
自然	I-562.012 (1434)	ウロコザキ 鱗崎	イトイガワシ 糸魚川市		ノウ 能生	ウロコザキ 鱗崎	14	
自然	I-562.013 (1435)	オニブン 鬼伏(1)	イトイガワシ 糸魚川市		オニブン 鬼伏	オオヤシキ 大屋敷	12	
自然	I-562.015 (1437)	スガワ 須川	イトイガワシ 糸魚川市		スガワ 須川	スガワ 須川	9	
自然	I-562.016 (1438)	オオムラ 大村	イトイガワシ 糸魚川市		トクアイ 徳合	トクアイ 徳合	22	
自然	I-562.017 (1439)	オオホラ 大洞	イトイガワシ 糸魚川市		オオホラ 大洞	オオホラ 大洞	9	
自然	I-562.018 (1440)	ナカノクチ 中野口	イトイガワシ 糸魚川市		ナカノクチ 中野口	ナカノクチ 中野口	7	
自然	I-562.019 (1441)	マセグチ 柵口	イトイガワシ 糸魚川市		マセグチ 柵口	マセグチ 柵口	10	
自然	I-562.020 (1442)	ミソオ 溝尾(1)	イトイガワシ 糸魚川市		ミソオ 溝尾	ミソオ 溝尾	20	
自然	I-562.021 (1443)	イノクチ 井ノ口	イトイガワシ 糸魚川市		タイラ 平	イノクチ 井ノ口	6	
自然	I-562.025 (1447)	ナカオ 中尾	イトイガワシ 糸魚川市		コノウラ 木浦	ナカオ 中尾	12	
自然	I-562.026 (2291)	オニブン 鬼伏(2)	イトイガワシ 糸魚川市		オニブン 鬼伏	オオヤシキ 大屋敷	14	
自然	I-562.027 (2292)	ミソオ 溝尾(2)	イトイガワシ 糸魚川市		ミソオ 溝尾	ミソオ 溝尾	26	
自然	I-563.002 (1449)	イシソネ 石曾根	イトイガワシ 糸魚川市		オウミ 青海	イシソネ 石曾根	24	
自然	I-563.003 (1450)	ウエノチヨウ 上野町	イトイガワシ 糸魚川市		オウミ 青海	ウエノ 上野	12	
自然	I-563.004 (1451)	スワチヨウ 諏訪町	イトイガワシ 糸魚川市		オウミ 青海	ウエノ 上野	26	
自然	I-563.005 (1452)	ミヤバナチヨウク 宮花町2区	イトイガワシ 糸魚川市		オウミ 青海	クロイワ 黒岩	16	
自然	I-563.006 (1453)	ミヤバナチヨウク 宮花町1区	イトイガワシ 糸魚川市		オウミ 青海	ムコウヤマ 向山	32	
自然	I-563.007 (1454)	ウタ 歌	イトイガワシ 糸魚川市		ウタ 歌	ウタ 歌	51	
自然	I-563.008 (1455)	シライシ 白石	イトイガワシ 糸魚川市		ウタ 歌	シライシ 白石	8	
自然	I-563.009 (1456)	タカヒ 高日の詰	イトイガワシ 糸魚川市		ウタ 歌	タカヒ 高日の詰	8	
自然	I-563.010 (1457)	トナミ 外波	イトイガワシ 糸魚川市		トナミ 外波	トナミ 外波	22	
自然	I-563.011 (1458)	ニシノヒラ 西ノ平	イトイガワシ 糸魚川市		イチプリ 市振	ニシノヒラ 西ノ平	12	1
自然	I-563.012 (1459)	タマノキ 玉ノ木	イトイガワシ 糸魚川市		イチプリ 市振	タマノキ 玉ノ木	33	
自然	I-563.014 (1461)	アラト 荒戸	イトイガワシ 糸魚川市		トナミ 戸波	アラト 荒戸	7	
自然	I-563.015 (1462)	イズミチヨウ 泉町	イトイガワシ 糸魚川市		オウミ 青海	ミヤノウエ 宮ノ上	10	
自然	I-563.016 (1767)	ミナカミ 水上	イトイガワシ 糸魚川市		トナミ 戸波		7	1
自然	I-563.017 (1768)	トナミミナミ 外波南	イトイガワシ 糸魚川市		トナミ 戸波	ナカカワハラ 中川原	21	
自然	I-563.018 (2293)	セリカワ 芹川(1)	イトイガワシ 糸魚川市		テラマチ 寺町		0	
自然	I-563.019 (2294)	セリカワ 芹川(2)	イトイガワシ 糸魚川市		テラマチ 寺町		0	
自然	I-563.020 (2295)	セリカワ 芹川(3)	イトイガワシ 糸魚川市		テラマチ 寺町		0	1
自然	I-563.021 (1460)	セリカワ 芹川(4)	イトイガワシ 糸魚川市		テラマチ 寺町		5	

斜面	箇所番号	箇所名	郡市	町村	大字	小字	保全対象	
							人家 戸数	災害時要援護 者関連施設
自然	I-563.022 (2296)	セリカフ 芹川(5)	イトイガワシ 糸魚川市		テラマチ 寺町		1	
自然	I-563.023 (2297)	テラヂ 寺地(1)	イトイガワシ 糸魚川市		テラヂ 寺地		0	
自然	I-563.024 (2298)	テラヂ 寺地(2)	イトイガワシ 糸魚川市		テラヂ 寺地		0	1
自然	I-563.025 (2299)	テラヂ 寺地(3)	イトイガワシ 糸魚川市		テラヂ 寺地		0	1
自然	I-563.026 (2300)	イソノネ 石曽根南谷(1)	イトイガワシ 糸魚川市		イソノネ 石曽根		0	
自然	I-563.027 (2301)	イソノネ 石曽根南谷(2)	イトイガワシ 糸魚川市		イソノネ 石曽根		0	
自然	I-563.028 (2302)	オオサワ 大沢(1)	イトイガワシ 糸魚川市		オオサワ 大沢		6	
自然	I-563.029 (2303)	サカエマチ 栄町	イトイガワシ 糸魚川市		サカエマチ 栄町		11	
自然	I-563.030 (2304)	シライシ 白石(2)	イトイガワシ 糸魚川市			シライシ 白石	1	
自然	I-563.031 (2305)	アラト 荒戸(2)	イトイガワシ 糸魚川市			アラト 荒戸	1	
自然	I-219.001 (1473)	キタウシマ 北鶴島	サドシ 佐渡市		キタウシマ 北鶴島		24	
自然	I-219.002 (1474)	ネガイ 願	サドシ 佐渡市		ネガイ 願		13	
自然	I-219.003 (1475)	モウラ 藻浦	サドシ 佐渡市		モウラ 藻浦		15	
自然	I-219.004 (1476)	ミタテ 見立	サドシ 佐渡市		ミタテ 見立		16	
自然	I-219.005 (1477)	キタコウラ 北小浦1	サドシ 佐渡市		キタコウラ 北小浦		13	
自然	I-219.006 (1478)	ムシザキ 虫崎	サドシ 佐渡市		ムシザキ 虫崎		18	
自然	I-219.007 (1479)	キタクロヒメ 北黒姫	サドシ 佐渡市		クロヒメ 黒姫		10	
自然	I-219.008 (1480)	ミナミクロヒメ 南黒姫	サドシ 佐渡市		クロヒメ 黒姫		6	
自然	I-219.009 (1481)	ウタミ 歌見	サドシ 佐渡市		ウタミ 歌見		19	
自然	I-219.010 (1482)	ウマクビ 馬首	サドシ 佐渡市		ウマクビ 馬首		8	
自然	I-219.011 (1483)	ワギ 和木	サドシ 佐渡市		ワギ 和木		23	
自然	I-219.012 (1484)	ボウガサキ 坊ヶ崎	サドシ 佐渡市		タマサキ 玉崎	ボウガサキ 坊ヶ崎	7	
自然	I-219.013 (1485)	コマツ 小松	サドシ 佐渡市		シロセ 白瀬	コマツ 小松	7	
自然	I-219.014 (1486)	シロセ 白瀬	サドシ 佐渡市		シロセ 白瀬		13	
自然	I-219.015 (1487)	ミナミシロセ 南白瀬	サドシ 佐渡市		シロセ 白瀬		8	
自然	I-219.017 (1489)	キタイカリ 北五十里(1区)	サドシ 佐渡市		キタイカリ 北五十里		8	
自然	I-219.018 (1490)	ヨシズミ 吉住(1)	サドシ 佐渡市		ハヨシ 羽吉	ヨシズミ 吉住	8	
自然	I-219.019 (1491)	ソトハグロ 外羽黒	サドシ 佐渡市		ハヨシ 羽吉	ソトハグロ 外羽黒	7	
自然	I-219.020 (1492)	サカエマチ 栄町	サドシ 佐渡市		カモウタシロ 加茂歌代	サカエマチ 栄町	15	
自然	I-219.021 (1493)	クチカワチ 久知河内	サドシ 佐渡市		クチカワチ 久知河内		10	
自然	I-219.022 (1494)	モロオ 両尾1区	サドシ 佐渡市		モロオ 両尾		16	
自然	I-219.023 (1495)	モロオ 両尾2区-1	サドシ 佐渡市		モロオ 両尾		0	
自然	I-219.024 (1496)	ハニュー 羽二生	サドシ 佐渡市		ハニュー 羽二生		12	

斜面	箇所番号	箇所名	郡市	町村	大字	小字	保全対象	
							人家 戸数	災害時要援護 者関連施設
自然	I-219.025 (1497)	イルクワ 入桑	サドシ 佐渡市		ハニユウ 羽二生	イルクワ 入桑	12	
自然	I-219.026 (1498)	オオカワ 大川(1区)	サドシ 佐渡市		オオカワ 大川		13	
自然	I-219.027 (1499)	スイズ 水津1	サドシ 佐渡市		スイズ 水津		19	
自然	I-219.028 (1500)	カザシマ 風島	サドシ 佐渡市		カタノオ 片野尾	カザシマ 風島	0	
自然	I-219.029 (1501)	カタノオ 片野尾(2区)	サドシ 佐渡市		カタノオ 片野尾		10	
自然	I-219.030 (1502)	ツキブセキタ 月布施北	サドシ 佐渡市		ツキブセ 月布施		5	
自然	I-219.031 (1503)	ツキブセ 月布施1	サドシ 佐渡市		ツキブセ 月布施		7	
自然	I-219.032 (1504)	ヒガシコワシミズ 東強清水	サドシ 佐渡市		ヒガシコワシミズ 東強清水		9	
自然	I-219.033 (1505)	ヒガシタツシマ 東立島1	サドシ 佐渡市		ヒガシタツシマ 東立島		9	
自然	I-219.034 (1506)	クズクラ 葛倉	サドシ 佐渡市		トヨオカ 豊岡	クズクラ 葛倉	6	
自然	I-219.035 (1507)	イトサキ 糸崎	サドシ 佐渡市		トヨオカ 豊岡	イトサキ 糸崎	7	
自然	I-219.036 (1508)	カキノウラ 柿野浦1	サドシ 佐渡市		カキノウラ 柿野浦		14	
自然	I-219.037 (1509)	ミナミカキノウラ 南柿野浦	サドシ 佐渡市		カキノウラ 柿野浦		5	
自然	I-219.038 (1510)	ヒガシウシマ 東鷯島	サドシ 佐渡市		ヒガシウシマ 東鷯島		9	
自然	I-219.039 (1511)	イワクビ 岩首(2区)	サドシ 佐渡市		イワクビ 岩首		10	
自然	I-219.040 (1512)	イワクビ 岩首(3区)	サドシ 佐渡市		イワクビ 岩首		15	1
自然	I-219.041 (1513)	ワシザキ 鷲崎1	サドシ 佐渡市		ワシザキ 鷲崎		15	
自然	I-219.042 (1514)	キタウタミ 北歌見	サドシ 佐渡市		ウタミ 歌見		28	
自然	I-219.043 (1515)	ウラカワ 浦川	サドシ 佐渡市		ウラカワ 浦川		19	
自然	I-219.044 (1516)	ヒラマツ 平松	サドシ 佐渡市		ヒラマツ 平松		19	
自然	I-219.045 (1517)	ワギキタ 和木北	サドシ 佐渡市		ワギ 和木		4	
自然	I-219.046 (1518)	タマサキ 玉崎1	サドシ 佐渡市		タマサキ 玉崎		11	
自然	I-219.047 (1519)	キタイカリ 北五十里(2区)	サドシ 佐渡市		キタイカリ 北五十里		22	
自然	I-219.048 (1520)	カタノオ 片野尾(1区)	サドシ 佐渡市		カタノオ 片野尾		27	
自然	I-219.049 (1521)	イワクビ 岩首1	サドシ 佐渡市		イワクビ 岩首		11	
自然	I-219.050 (1522)	ノウラ 野浦	サドシ 佐渡市		ノウラ 野浦		19	
自然	I-219.051 (1523)	タツマ 立間	サドシ 佐渡市		タツマ 立間		13	
自然	I-219.052 (1524)	トヨオカ 豊岡	サドシ 佐渡市		トヨオカ 豊岡		28	1
自然	I-219.053 (1525)	オオカワ 大川(2区)	サドシ 佐渡市		オオカワ 大川		8	
自然	I-219.054 (1526)	ウラカワミナミ 浦川南	サドシ 佐渡市		ウラカワ 浦川		2	
自然	I-219.055 (1527)	キタウシマキタ 北鷯島北	サドシ 佐渡市		キタウシマ 北鷯島		24	
自然	I-219.056 (1528)	キタコウラ 北小浦2	サドシ 佐渡市		キタコウラ 北小浦		14	
自然	I-219.057 (1529)	モロオ 両尾2区-2	サドシ 佐渡市		モロオ 両尾		7	

斜面	箇所番号	箇所名	郡市	町村	大字	小字	保全対象	
							人家 戸数	災害時要援護 者関連施設
自然	I-219.058 (1530)	スイズ 水津2	サドシ 佐渡市		スイズ 水津		10	
自然	I-219.059 (1531)	ツキブセ 月布施2	サドシ 佐渡市		ツキブセ 月布施		8	
自然	I-219.060 (1532)	ヒガシタツシマ 東立島2	サドシ 佐渡市		ヒガシタツシマ 東立島		6	
自然	I-219.061 (1533)	カキノウラ 柿野浦2	サドシ 佐渡市		カキノウラ 柿野浦		9	
自然	I-219.062 (1534)	ワシザキ 鷺崎2	サドシ 佐渡市		ワシザキ 鷺崎		21	
自然	I-219.063 (1535)	イワクビ 岩首2	サドシ 佐渡市		イワクビ 岩首		6	
自然	I-219.064 (4205)	タマサキ 玉崎2	サドシ 佐渡市		タマサキ 玉崎		5	
自然	I-219.065 (2306)	ワシザキ 鷺崎-2	サドシ 佐渡市		ワシザキ 鷺崎		0	
自然	I-219.066 (2307)	ワシザキ 鷺崎-3	サドシ 佐渡市		ワシザキ 鷺崎		0	
自然	I-219.067 (2308)	モウラ 藻浦	サドシ 佐渡市		ワシザキ 鷺崎	モウラ 藻浦	0	
自然	I-219.068 (2309)	ワシザキ 鷺崎-6	サドシ 佐渡市		ワシザキ 鷺崎		0	
自然	I-219.069 (2310)	ウラカワ 浦川	サドシ 佐渡市		ウラカワ 浦川		0	
自然	I-219.070 (2311)	タマサキ 玉崎-2	サドシ 佐渡市		タマサキ 玉崎		5	
自然	I-219.071 (2312)	シロセガワ 白瀬川	サドシ 佐渡市		シロセチサキ 白瀬地先		0	
自然	I-219.072 (2313)	ウメズガワ 梅津川-1	サドシ 佐渡市		ウメズチサキ 梅津地先		0	
自然	I-219.073 (2314)	カスガニ 春日ニ-1	サドシ 佐渡市		カモウタシロ 加茂歌代	カスガニ 春日ニ	0	
自然	I-219.074 (2315)	カスガニ 春日ニ-2	サドシ 佐渡市		カモウタシロ 加茂歌代	カスガニ 春日ニ	5	
自然	I-219.075 (2316)	ナカノサワ 中の沢	サドシ 佐渡市		カモウタシロ 加茂歌代	ナカノサワ 中の沢	5	
自然	I-219.076 (2317)	ウタシロジュウタク 歌代住宅	サドシ 佐渡市		カモウタシロ 加茂歌代	ウタシロジュウタク 歌代住宅	19	
自然	I-219.077 (2318)	イワノ 岩野-1	サドシ 佐渡市		ナガエ 長江	イワノ 岩野	0	
自然	I-219.078 (2319)	シイドマリ 椎泊	サドシ 佐渡市		シイドマリ 椎泊		7	
自然	I-219.079 (2320)	アカダマ 赤玉	サドシ 佐渡市		アカダマ 赤玉		23	
自然	I-601.001 (1536)	イワヤグチ 岩屋口	サドシ 佐渡市		イワヤグチ 岩屋口		4	
自然	I-601.002 (1537)	イカウラ 五十浦	サドシ 佐渡市		イカウラ 五十浦		20	
自然	I-601.003 (1538)	セキク 関1区-1	サドシ 佐渡市		セキ 関	1区	17	
自然	I-601.004 (1539)	セキク 関2区-2	サドシ 佐渡市		セキ 関	2区	8	
自然	I-601.005 (1540)	ヤガラ 矢柄	サドシ 佐渡市		ヤガラ 矢柄		6	
自然	I-601.006 (1541)	コダ 小田	サドシ 佐渡市		コダ 小田		6	
自然	I-601.007 (1542)	イシナ 石名	サドシ 佐渡市		イシナ 石名		32	
自然	I-601.008 (1543)	オノミ 小野見-1	サドシ 佐渡市		キタタノウラ 北田野浦		3	
自然	I-601.009 (1544)	キタタノウラ 北田野浦	サドシ 佐渡市		オノミ 小野見		2	
自然	I-601.010 (1545)	コウゲ 高下	サドシ 佐渡市		タカチ 高千	コウゲ 高下	8	
自然	I-601.011 (1546)	センボン 千本	サドシ 佐渡市		タカチ 高千	センボン 千本	18	

斜面	箇所番号	箇所名	郡市	町村	大字	小字	保全対象	
							人家 戸数	災害時要援護 者関連施設
自然	I-601.012 (1547)	ニューガワ 入川1区	サドシ 佐渡市		ニューガワ 入川	ク 1区	7	
自然	I-601.013 (1548)	ニューガワ 入川2区	サドシ 佐渡市		ニューガワ 入川	ク 2区	11	
自然	I-601.014 (1549)	キタカワチ ク 北川内1区	サドシ 佐渡市		キタカワチ 北川内	ク 1区	9	
自然	I-601.015 (1550)	キタカワチ 北川内	サドシ 佐渡市		キタカワチ 北川内		12	
自然	I-601.016 (1551)	ウシロオ 後尾1	サドシ 佐渡市		ウシロオ 後尾		27	
自然	I-601.017 (1552)	イシゲ 石花	サドシ 佐渡市		イシゲ 石花		43	
自然	I-601.018 (1553)	キタカタベ 北片辺	サドシ 佐渡市		キタカタベ 北片辺		27	
自然	I-601.019 (1554)	ミナミカタベ 南片辺	サドシ 佐渡市		ミナミカタベ 南片辺		22	
自然	I-601.020 (1555)	トチュウキタ 戸中北	サドシ 佐渡市		トチュウ 戸中	キタ 北	26	
自然	I-601.021 (1556)	トジ 戸地	サドシ 佐渡市		トジ 戸地		27	
自然	I-601.022 (1557)	キタエビス 北狄	サドシ 佐渡市		キタエビス 北狄		11	
自然	I-601.023 (1558)	ヒメヅ 姫津	サドシ 佐渡市		ヒメヅ 姫津		44	1
自然	I-601.024 (1559)	ヒメヅ ク 姫津2区	サドシ 佐渡市		ヒメヅ 姫津	ク 2区	38	
自然	I-601.025 (1560)	タツシャ 達者	サドシ 佐渡市		タツシャ 達者		10	
自然	I-601.026 (1561)	タツシャ ク 達者2区	サドシ 佐渡市		タツシャ 達者	ク 2区	11	
自然	I-601.027 (1562)	シモオガワ 下小川1	サドシ 佐渡市		シモオガワ 下小川		16	
自然	I-601.028 (1563)	シバマチ 柴町	サドシ 佐渡市		シバマチ 柴町		22	
自然	I-601.029 (1564)	オオママチ 大間町	サドシ 佐渡市		オオママチ 大間町		63	1
自然	I-601.030 (1565)	コロクマチ 小六町	サドシ 佐渡市		コロクマチ 小六町		55	
自然	I-601.031 (1566)	ミナミザワ 南沢	サドシ 佐渡市		ミナミザワマチ 南沢町		37	1
自然	I-601.032 (1567)	カミウママチ 上馬町1	サドシ 佐渡市		カミウママチ 上馬町		13	
自然	I-601.033 (1568)	オリト 下戸1	サドシ 佐渡市		オリトマチ 下戸町		7	
自然	I-601.034 (1569)	オオウラ 大浦	サドシ 佐渡市		オオウラ 大浦		32	
自然	I-601.035 (1570)	カミオオウラ 上大浦1	サドシ 佐渡市		カミオオウラ 上大浦		7	
自然	I-601.036 (1571)	タコセ 高瀬1	サドシ 佐渡市		タコセ 高瀬		3	
自然	I-601.037 (1572)	モトタチバナ 元橋	サドシ 佐渡市		モトタチバナ 元橋		6	
自然	I-601.038 (1573)	モトタチバナウラ 元橋の浦	サドシ 佐渡市		モトタチバナウラ 元橋の浦		4	
自然	I-601.039 (1574)	イナクジラスナハラ 稲鯨砂原	サドシ 佐渡市		イナクジラ 稲鯨	スナハラ 砂原	39	
自然	I-601.040 (1575)	イナクジラナカムラ 稲鯨中村	サドシ 佐渡市		イナクジラ 稲鯨	ナカムラ 中村	47	
自然	I-601.041 (1576)	イナクジラ ニッタ 稲鯨新田1	サドシ 佐渡市		イナクジラ 稲鯨	ニッタ 新田	27	
自然	I-601.042 (1577)	ヨナゴウ 米郷	サドシ 佐渡市		ヨナゴウ 米郷		9	
自然	I-601.043 (1578)	フタミ モトムラ 二見元村1	サドシ 佐渡市		フタミ 二見	モトムラ 元村	10	
自然	I-601.044 (1579)	フタミ シンチ 二見新地1	サドシ 佐渡市		フタミ 二見	シンチ 新地	15	



斜面	箇所番号	箇所名	郡市	町村	大字	小字	保全対象	
							人家 戸数	災害時要援護 者関連施設
自然	I-601.045 (1580)	ハネダオリト 羽田下戸	サドシ 佐渡市		カミオオウラ 上大浦	ハネダオリト 羽田下戸	18	
自然	I-601.047 (1582)	ウシロオ 後尾2	サドシ 佐渡市		ウシロオ 後尾		12	
自然	I-601.048 (1583)	トチュウ 戸中	サドシ 佐渡市		トチュウ 戸中		30	
自然	I-601.049 (1584)	シモオガワ 下小川2	サドシ 佐渡市		シモオガワ 下小川	スナハラ 砂原	17	
自然	I-601.050 (1585)	ハネダマチ 羽田町	サドシ 佐渡市		ハネダマチ 羽田町		46	
自然	I-601.051 (1586)	ゴロウザエモン 五郎左衛門	サドシ 佐渡市		ゴロウザエモンマチ 五郎左衛門町		57	1
自然	I-601.052 (1587)	カミウママチ 上馬町2	サドシ 佐渡市		カミウママチ 上馬町		7	
自然	I-601.053 (1588)	オリト 下戸2	サドシ 佐渡市		オリトマチ 下戸町		50	
自然	I-601.054 (1589)	カブセ 鹿伏1	サドシ 佐渡市		カブセ 鹿伏		49	
自然	I-601.055 (1590)	カブセ 鹿伏2	サドシ 佐渡市		カブセ 鹿伏		27	
自然	I-601.056 (1591)	カミオオウラ 上大浦2	サドシ 佐渡市		カミオオウラ 上大浦		14	
自然	I-601.057 (1592)	タコセ 高瀬2	サドシ 佐渡市		タコセ 高瀬		23	
自然	I-601.058 (1593)	イナクジネッタ 稲鯨新田2	サドシ 佐渡市		イナクジラ 稲鯨	ニッタ 新田	10	
自然	I-601.059 (1594)	フタミ モトムラ 二見元村2	サドシ 佐渡市		フタミ 二見	モトムラ 元村	34	
自然	I-601.060 (1595)	フタミ シンチ 二見新地2	サドシ 佐渡市		フタミ 二見	シンチ 新地	30	
自然	I-601.061 (1596)	キタエビス 北狄2	サドシ 佐渡市		キタエビス 北狄		4	1
自然	I-601.062 (4206)	タツシヤ 達者	サドシ 佐渡市		タツシヤ 達者		33	
自然	I-601.063 (4207)	コロクマチ 小六町	サドシ 佐渡市		コロクマチ 小六町		19	
自然	I-601.064 (4208)	カミウママチ 上馬町2	サドシ 佐渡市		カミウママチ 上馬町		13	
自然	I-601.065 (2321)	コウゲ 高下	サドシ 佐渡市		タカチ 高千	コウゲ 高下	1	1
自然	I-601.066 (2322)	ニューガワ 入川	サドシ 佐渡市		ニューガワサガン 入川左岸		0	
自然	I-601.067 (2323)	イシゲガワ 石花川	サドシ 佐渡市		イシゲガワ ウガン 石花川右岸		0	
自然	I-601.068 (2324)	タコセ 高瀬-1	サドシ 佐渡市		タコセ 高瀬		0	
自然	I-601.069 (2325)	タチバナ 橘	サドシ 佐渡市		タチバナ 橘		0	
自然	I-601.070 (2326)	センボン 千本-2	サドシ 佐渡市		タカチ 高千	センボン 千本	6	
自然	I-602.001 (1597)	シモグミ 下組	サドシ 佐渡市		インダ 石田	シモグミ 下組	1	
自然	I-602.002 (1598)	シロシタ 城ノ下	サドシ 佐渡市		サワネイカリ 沢根五十里	シロシタ 城ノ下	17	
自然	I-602.003 (1599)	タナカマチ 田中町1	サドシ 佐渡市		サワネイカリ 沢根五十里	タナカマチ 田中町	8	
自然	I-602.004 (1600)	サワネ 沢根1	サドシ 佐渡市		サワネカゴマチ 沢根籠町		8	
自然	I-602.005 (1601)	シタマチ 下町1	サドシ 佐渡市		サワネマチ 沢根町		18	
自然	I-602.006 (1602)	カミマチ 上町	サドシ 佐渡市		サワネマチ 沢根町		7	
自然	I-602.007 (1603)	タナカマチ 田中町2	サドシ 佐渡市		サワネイカリ 沢根五十里	タナカマチ 田中町	24	
自然	I-602.008 (1604)	サワネ 沢根2	サドシ 佐渡市		サワネカゴマチ 沢根籠町		9	

斜面	箇所番号	箇所名	郡市	町村	大字	小字	保全対象	
							人家 戸数	災害時要援護 者関連施設
自然	I-602.009 (1605)	シタマチ 下町2	サドシ 佐渡市		サワネマチ 沢根町		10	
自然	I-602.010 (2327)	サワ 沢	サドシ 佐渡市		シンコウジ 真光寺	サワ 沢	0	
自然	I-602.011 (2328)	ニシノ 西野-4	サドシ 佐渡市		サワネイカリ 沢根五十里	ニシノ 西野	0	
自然	I-603.001 (1606)	シマ 島	サドシ 佐渡市		イズミ 泉		8	
自然	I-603.002 (1607)	オオワダ 大和田	サドシ 佐渡市		チグサ 千種		1	
自然	I-603.004 (1609)	イズミ 泉	サドシ 佐渡市		イズミ 泉		5	
自然	I-603.005 (2329)	ウマセ 馬ヶ背	サドシ 佐渡市		シンボ カワサガン 新保川左岸		0	
自然	I-604.002 (1611)	カタガミ 潟上	サドシ 佐渡市		カタガミ 潟上		10	
自然	I-605.001 (1612)	ナカサ イ 中佐為	サドシ 佐渡市		ナカサ イ 中佐為		12	1
自然	I-605.002 (1613)	ウラ カワウチ 浦ノ川内	サドシ 佐渡市		マツガサキ 松ヶ崎	ウラ カワウチ 浦ノ川内	4	
自然	I-605.003 (1614)	オオタ 多田	サドシ 佐渡市		オオタ 多田		10	1
自然	I-605.004 (1615)	オオタ ヒガシ 多田東	サドシ 佐渡市		オオタヒガシ 多田東		13	
自然	I-605.006 (4209)	オオタ ヒガシ 多田東	サドシ 佐渡市		オオタヒガシ 多田東		5	
自然	I-605.007 (2330)	ハセ 長谷-2	サドシ 佐渡市		ハセ 長谷		0	
自然	I-605.008 (2331)	マツガサキ 松ヶ崎-1	サドシ 佐渡市		マツガサキ 松ヶ崎		5	
自然	I-605.009 (2332)	マツガサキ 松ヶ崎-2	サドシ 佐渡市		マツガサキ 松ヶ崎		0	
自然	I-605.010 (2333)	クロネ 黒根	サドシ 佐渡市		オオタ 多田	クロネ 黒根	6	
自然	I-605.011 (2334)	マルヤマ 丸山-1	サドシ 佐渡市		マルヤマ 丸山		0	
自然	I-606.002 (1618)	ホンマチ 本町	サドシ 佐渡市		シンマチ 新町		6	
自然	I-606.003 (1619)	ナカマチ 中町	サドシ 佐渡市		シンマチ 新町		12	
自然	I-606.004 (1620)	トヨタ 豊田	サドシ 佐渡市		トヨタ 豊田		12	
自然	I-606.006 (1622)	シンニュー ゴヤ 新入高屋	サドシ 佐渡市		シズダイラ 静平		5	
自然	I-606.007 (1623)	ササガワ 笹川	サドシ 佐渡市		ニシミカワ 西三川		4	
自然	I-606.008 (1624)	キンザン 金山	サドシ 佐渡市		ニシミカワ 西三川		5	
自然	I-606.009 (2335)	ツバキ 椿尾2	サドシ 佐渡市		ツバキ 椿尾		0	
自然	I-607.001 (1626)	イツボ 井坪	サドシ 佐渡市		イツボ 井坪		10	
自然	I-607.002 (1627)	オオウラ 大浦	サドシ 佐渡市		オオウラ 大浦		10	
自然	I-607.003 (1628)	コ ナガ 小流	サドシ 佐渡市		コナガ 小流		16	
自然	I-607.004 (1629)	タノウラ 田野浦	サドシ 佐渡市		タノウラ 田野浦		9	
自然	I-607.005 (1630)	エ ツミ 江積1	サドシ 佐渡市		エ ツミ 江積		8	
自然	I-607.006 (1631)	シラキ 白木	サドシ 佐渡市		シラキ 白木		8	
自然	I-607.007 (1632)	サワサキ 沢崎1	サドシ 佐渡市		サワサキ 沢崎		11	
自然	I-607.008 (1633)	フカウラ 深浦1	サドシ 佐渡市		フカウラ 深浦		12	

斜面	箇所番号	箇所名	郡市	町村	大字	小字	保全対象	
							人家 戸数	災害時要援護 者関連施設
自然	I-607.009 (1634)	コワシミス 強清水1	サドシ 佐渡市		コワシミス 強清水		1	
自然	I-607.010 (1635)	スクネギ 宿根木1	サドシ 佐渡市		スクネギ 宿根木		10	
自然	I-607.011 (1636)	ヒガシコトウラ 東琴浦-1	サドシ 佐渡市		ヒガシコトウラ 東琴浦		28	
自然	I-607.013 (1638)	モトオギニシ 元小木西	サドシ 佐渡市		モトオギニシ 元小木西		23	
自然	I-607.014 (1639)	オギ 小木	サドシ 佐渡市		オギ 小木		32	
自然	I-607.015 (1640)	オギマチ ヒガシ 小木町東	サドシ 佐渡市		オギマチ ヒガシ 小木町東		30	
自然	I-607.016 (1641)	オギマチ ニシ 小木町西	サドシ 佐渡市		オギマチ ニシ 小木町西		38	
自然	I-607.017 (1642)	エツミ 江積2	サドシ 佐渡市		エツミ 江積		16	
自然	I-607.018 (1643)	サワサキ 沢崎2	サドシ 佐渡市		サワサキ 沢崎		5	
自然	I-607.019 (1644)	サワサキ 沢崎3	サドシ 佐渡市		サワサキ 沢崎		9	
自然	I-607.020 (1645)	フカウラ 深浦2	サドシ 佐渡市		フカウラ 深浦		14	
自然	I-607.021 (1646)	コワシミス 強清水2-1	サドシ 佐渡市		コワシミス 強清水		2	
自然	I-607.022 (1647)	スクネギ 宿根木2	サドシ 佐渡市		スクネギ 宿根木		14	
自然	I-607.023 (1648)	ヒガシコトウラ 東琴浦-2	サドシ 佐渡市		ヒガシコトウラ 東琴浦		38	
自然	I-607.026 (1651)	オギマチ 小木町	サドシ 佐渡市		オギマチ 小木町		45	
自然	I-607.027 (2336)	コワシミス 強清水2-2	サドシ 佐渡市		コワシミス 強清水		6	
自然	I-607.028 (2337)	タノウラ 田野浦-1	サドシ 佐渡市		タノウラ 田野浦		3	
自然	I-607.029 (2338)	マツガサキ 松ヶ崎	サドシ 佐渡市		マツガサキ 松ヶ崎		3	
自然	I-607.030 (2339)	スクネギ 宿根木1	サドシ 佐渡市		スクネギ 宿根木		0	
自然	I-607.031 (2340)	コトヒラマチ 琴平町	サドシ 佐渡市		オギマチ 小木町	コトヒラマチ 琴平町	8	
自然	I-607.032 (2341)	イリフネマチ 入船町	サドシ 佐渡市		オギマチ 小木町	イリフネマチ 入船町	10	
自然	I-607.033 (2342)	ヤマモトマチ 山本町	サドシ 佐渡市		オギマチ 小木町	ヤマモトマチ 山本町	6	
自然	I-608.001 (1652)	カリヤ 仮屋	サドシ 佐渡市		カリヤ 仮屋		7	
自然	I-608.002 (1653)	スガワ 須川	サドシ 佐渡市		ハモチホンゴウ 羽茂本郷	スガワ 須川	0	
自然	I-608.003 (1654)	テラダ 寺田	サドシ 佐渡市		ハモチホンゴウ 羽茂本郷	テラダ 寺田	7	
自然	I-608.004 (1655)	オオダマリ 大泊	サドシ 佐渡市		サンセ 三瀬	オオダマリ 大泊	8	
自然	I-608.006 (1657)	ニシカリヤ 西仮屋	サドシ 佐渡市		ハモチホンゴウ 羽茂本郷	ニシカリヤ 西仮屋	5	
自然	I-608.007 (1658)	タキダイラ 滝平	サドシ 佐渡市		タキダイラ 滝平		5	
自然	I-608.008 (2343)	スガワ 須川	サドシ 佐渡市		ハモチホンゴウ 羽茂本郷	スガワ 須川	0	
自然	I-608.009 (2344)	イイオカ 飯岡-1	サドシ 佐渡市		イイオカ 飯岡		0	
自然	I-608.010 (2345)	オオダマリ 大泊-1	サドシ 佐渡市		サンセ 三瀬	オオダマリ 大泊	4	
自然	I-608.011 (2346)	アカイワ 赤岩	サドシ 佐渡市		サンセ 三瀬	アカイワ 赤岩	1	
自然	I-608.012 (2347)	イイオカ 飯岡-5	サドシ 佐渡市		イイオカ 飯岡		5	

斜面	箇所番号	箇所名	郡市	町村	大字	小字	保全対象	
							人家 戸数	災害時要援護 者関連施設
自然	I-609.005 (1663)	コイシ 小石	サドシ 佐渡市		コイシ 小石		5	
自然	I-609.006 (1664)	コシホソ 腰細	サドシ 佐渡市		コシホソ 腰細		5	
自然	I-609.007 (1665)	ミカフ 三川	サドシ 佐渡市		ミカフ 三川		19	
自然	I-609.008 (1666)	トクワ ハマ 徳和浜	サドシ 佐渡市		トクワ ハマ 徳和浜		9	
自然	I-609.009 (1667)	ウラツ 浦津	サドシ 佐渡市		ウラツ 浦津		12	1
自然	I-609.011 (1669)	アラマチ 荒町	サドシ 佐渡市		アラマチ 荒町		2	1
自然	I-609.012 (1670)	ナカマチ 中町	サドシ 佐渡市		ナカマチ 中町		11	
自然	I-609.013 (1671)	アカマリ 赤泊1	サドシ 佐渡市		アカマリ 赤泊		3	
自然	I-609.014 (1672)	シンボ 新保	サドシ 佐渡市		シンボ 新保		8	
自然	I-609.015 (1673)	ニシンボ 西新保1	サドシ 佐渡市		シンボ 新保	ニシンボ 西新保	10	
自然	I-609.016 (1674)	ヒガシスキウラ 東杉野浦1	サドシ 佐渡市		スギノ ウラ 杉野浦	ヒガシスキウラ 東杉野浦	6	
自然	I-609.017 (1675)	ナカスキウラ 中杉野浦	サドシ 佐渡市		スギノ ウラ 杉野浦	ナカスキウラ 中杉野浦	4	
自然	I-609.018 (1676)	ニシスキウラ 西杉野浦	サドシ 佐渡市		スギノ ウラ 杉野浦	ニシスキウラ 西杉野浦	5	
自然	I-609.019 (1677)	オオスキ 大杉1	サドシ 佐渡市		オオスキ 大杉		15	
自然	I-609.020 (1678)	アカマリ 赤泊2	サドシ 佐渡市		アカマリ 赤泊		37	
自然	I-609.021 (1679)	アカマリ 赤泊3	サドシ 佐渡市		アカマリ 赤泊		35	
自然	I-609.022 (1680)	ニシンボ 西新保1	サドシ 佐渡市		シンボ 新保	ニシンボ 西新保	8	
自然	I-609.024 (1682)	ヒガシスキウラ 東杉野浦2	サドシ 佐渡市		スギノ ウラ 杉野浦	ヒガシスキウラ 東杉野浦	9	
自然	I-609.025 (1683)	ヒガシスキウラ 東杉野浦3	サドシ 佐渡市		スギノ ウラ 杉野浦	ヒガシスキウラ 東杉野浦	5	
自然	I-609.026 (1684)	オオスキ 大杉2	サドシ 佐渡市		オオスキ 大杉		8	
自然	I-609.027 (2348)	シモカワモ 下川茂-2	サドシ 佐渡市		シモカワモ 下川茂	セイブ 西部	1	
自然	I-609.028 (2349)	シモカワモ 下川茂-6	サドシ 佐渡市		シモカワモ 下川茂	チュウオウ 中央	0	
自然	I-609.029 (2350)	ヤナギサワ 柳沢-3	サドシ 佐渡市		ヤナギサワ 柳沢		7	
自然	I-609.030 (2351)	マウラ 真浦-2	サドシ 佐渡市		マウラ 真浦		0	
自然	I-609.031 (2352)	シモコグマ 下小熊-1	サドシ 佐渡市		トクワ 徳和	シモコグマ 下小熊	6	
自然	I-609.032 (2353)	ヤマダ ヒガシ 山田東	サドシ 佐渡市		ミカフ 三川	ヤマダ ヒガシ 山田東	0	
自然	I-609.033 (2354)	シモムシロバ 下筵場-1	サドシ 佐渡市		ムシロバ 筵場	シモムシロバ 下筵場	0	
自然	I-609.034 (2355)	シモムシロバ 下筵場-2	サドシ 佐渡市		ムシロバ 筵場	シモムシロバ 下筵場	1	
人工	I-582.001 (0141)	カイツケ 貝附1	イワフネケン 岩船郡	アラカワマチ 荒川町	アラシマ 荒島	オオヤマ 大山	10	
人工	I-582.002 (0142)	カミカイツケ 上貝附	イワフネケン 岩船郡	アラカワマチ 荒川町	アラシマ 荒島	マエヤマ 前山	14	
人工	I-582.003 (0143)	ハナダテ 花立	イワフネケン 岩船郡	アラカワマチ 荒川町	ハナダテ 花立	ヤマノシタ 山ノ下	12	
人工	I-584.001 (0089)	シモナカジマ 下中島	イワフネケン 岩船郡	アサヒムラ 朝日村	シモナカジマ 下中島	モトバヤシ 元林	6	
人工	I-585.001 (0096)	フルダテ 古館	イワフネケン 岩船郡	サンボクマチ 山北町	フルダテ 古館	フルダテ 古館	7	

斜面	箇所番号	箇所名	郡市	町村	大字	小字	保全対象	
							人家 戸数	災害時要援護 者関連施設
人工	I-585.002 (2356)	イカズチ 雷(2)	イワフネケン 岩船郡	サンボクマチ 山北町	イカズチ 雷		1	
人工	I-304.001 (2357)	ジュウミン 十二神	アガノシ 阿賀野市		オオムロ 大室	ジュウミン 十二神	0	
人工	I-306.002 (0205)	フタ ヤマ ニツ山	シバタン 新発田市		オツジ 乙次	フタ ヤマ ニツ山	9	
人工	I-306.003 (0206)	マキ ヤマ 真木山	シバタン 新発田市		シモイヅカ 下飯塚	シモイヅカ 下飯塚	0	
人工	I-311.001 (0210)	カイサワ 貝沢	タイナイン 胎内市		オオナガタニ 大長谷	カイサワ 貝沢	5	
人工	I-311.002 (0211)	フドウバヤシ 不動林1	タイナイン 胎内市		シモアラサワ 下荒沢	フドウバヤシ 不動林	9	
人工	I-311.003 (0212)	コモチクラ 小持倉	タイナイン 胎内市		モチクラ 持倉	コモチクラ 小持倉	11	
人工	I-311.004 (0213)	サカ ソト 坂の外1	タイナイン 胎内市		ス マキ 須巻	サカ ソト 坂の外	7	
人工	I-311.005 (0214)	サカ ソト 坂の外2	タイナイン 胎内市		ス マキ 須巻	サカ ソト 坂の外	7	
人工	I-311.006 (0215)	ミナミマタ 南俣	タイナイン 胎内市		サカイ 坂井	ミナミマタ 南俣	9	
人工	I-311.008 (1687)	フドウバヤシ 不動林2	タイナイン 胎内市		シモアラサワ 下荒沢	フドウバヤシ 不動林	5	
人工	I-207.001 (0305)	アキハ 秋葉1	ニイガタシ 新潟市		アキハ 秋葉2丁目		21	
人工	I-207.002 (0306)	アキハ 秋葉2	ニイガタシ 新潟市		アキハ 秋葉3丁目		17	
人工	I-207.011 (0315)	ヒガシジマ 東島2	ニイガタシ 新潟市		ヒガシジマ 東島	オオツボ 大坪	32	
人工	I-207.016 (0320)	クソウスチヨウ 草水町8	ニイガタシ 新潟市		クソウスチヨウ 草水町3丁目		10	
人工	I-207.017 (2358)	ヒガシジマ 東島3	ニイガタシ 新潟市		ヒガシジマ 東島		6	1
人工	I-322.001 (0321)	サンノウチュウガク 山王中学	ゴセンシ 五泉市		イバラツカ 茨塚	イバラツカ 茨塚	0	
人工	I-201.001 (0394)	モノミヤマ 物見山1	ニイガタシ 新潟市		モノミヤマ 物見山		9	
人工	I-201.002 (0395)	コガネチヨウ 小金町	ニイガタシ 新潟市		コガネチヨウ 小金町		15	
人工	I-201.003 (0396)	クボタチヨウ 窪田町	ニイガタシ 新潟市		クボタチヨウ 窪田町		20	
人工	I-201.004 (0397)	フタバチヨウ 二葉町1	ニイガタシ 新潟市		フタバチヨウ 二葉町		19	
人工	I-201.005 (0398)	フタバチヨウ 二葉町2	ニイガタシ 新潟市		フタバチヨウ 二葉町		10	
人工	I-201.006 (0399)	ミナヤマハイスイジョシタ 南山配水所下	ニイガタシ 新潟市		アサヒマチ 旭町	バンチヨウ 2番町	26	
人工	I-201.007 (0400)	モノミヤマ 物見山2	ニイガタシ 新潟市		モノミヤマ 物見山		15	
人工	I-201.008 (0401)	ホンソン 本村一区1	ニイガタシ 新潟市		マツハマチヨウ 松浜町	ホンソン 本村	4	
人工	I-201.009 (0402)	ホンソン 本村一区2	ニイガタシ 新潟市		マツハマチヨウ 松浜町	ホンソン 本村	8	
人工	I-201.010 (2359)	イガラシ 五十嵐二の町-2	ニイガタシ 新潟市		イガラシ 五十嵐二の町		41	
人工	I-342.001 (2090)	アナ えび穴1	ニシカンバラケン 西蒲原郡	ヤヒコムラ 弥彦村	アナ えび穴	ホウセンボウ 法千坊	5	
人工	I-204.002 (0446)	ミヨウホウジ 妙法寺	サンジョウシ 三条市		ミヨウホウジ 如法寺	ヒガシ 東	28	
人工	I-204.003 (0447)	アザブ 麻布	サンジョウシ 三条市		ヒガシオオザキ 東大崎	キリオカ 桐岡	19	
人工	I-204.004 (2360)	ミヨウホウジダンチ 妙法寺団地(2)	サンジョウシ 三条市		ミヨウホウジ 妙法寺		11	
人工	I-209.002 (2361)	キボウ オカ 希望が丘(3)	カモシ 加茂市		キボウ オカ 希望が丘		7	
人工	I-209.003 (2362)	ミヤコカ 都ヶ丘(3)	カモシ 加茂市		ミヤコカ 都ヶ丘		11	

斜面	箇所番号	箇所名	郡市	町村	大字	小字	保全対象	
							人家 戸数	災害時要援護 者関連施設
人工	I-209.004 (2363)	ゲジョウ 下条(1)	カモシ 加茂市		ゲジョウ 下条		0	
人工	I-209.005 (2364)	カミツチクラ 上土倉(9)	カモシ 加茂市		カミツチクラ 上土倉		1	
人工	I-209.006 (2365)	アカダニ 赤谷(3)	カモシ 加茂市		アカダニ 赤谷		6	
人工	I-209.007 (2366)	シモゴウヤムキ 下興屋向(2)	カモシ 加茂市		ゲジョウ 下条	シモゴウヤムキ 下興屋向	3	1
人工	I-211.001 (2367)	ナギノマチ 名木野町(2)	ミツケシ 見附市		ナギノマチ 名木野町		0	
人工	I-211.002 (2368)	ツバキサワマチ 椿澤町(2)	ミツケシ 見附市		ツバキサワマチ 椿澤町		0	
人工	I-361-001 (2369)	カワノシタ 川ノ下(3)	ミナミカンバラケン 南蒲原郡	タガミマチ 田上町		カワノシタ 川ノ下	0	
人工	I-362.003 (0506)	シモウセラ 下夕平	サンジヨウシ 三条市		ナシタ 名下	シモウセラ 下夕平	0	1
人工	I-202.001 (2370)	タカマチニ 高町二丁目	ナガオカシ 長岡市		タカマチニ 高町二丁目		9	
人工	I-202.002 (2371)	ユウキュウマチ 悠久町(2)	ナガオカシ 長岡市		ユウキュウマチ 悠久町		0	1
人工	I-215.003 (2372)	イワノ 岩野	ナガオカシ 長岡市		イワノ 岩野		0	1
人工	I-401.001 (2373)	ニシタニ 西谷(2)	ナガオカシ 長岡市		ニシタニ 西谷		0	
人工	I-401.002 (2374)	ヒガシタニ 東谷(3)	ナガオカシ 長岡市		ヒガシタニ 東谷		0	
人工	I-421.001 (2375)	ナンベイ 南平(2)	ナガオカシ 長岡市		ナンベイ 南平		1	
人工	I-444.001 (1159)	ゴマイサワ 五枚沢	ウオスマン 魚沼市		オオユ 大湯	ゴマイサワ 五枚沢	6	
人工	I-445.001 (2376)	ナミヤナギ 並柳	ウオスマン 魚沼市		ナミヤナギ 並柳	ナミヤナギ 並柳	10	
人工	I-447.001 (1161)	イダイラ 居平	ウオスマン 魚沼市		オオシラカワ 大白川新田	イダイラ 居平	8	
人工	I-210.001 (1162)	トウカマチ 十日町試験地	トウカマチ 十日町市		ガッコウ 学校町1丁目		2	
人工	I-464.001 (2377)	ドウジマンデン 堂島新田(2)	ミノウオスマン 南魚沼市		ドウジマンデン 堂島新田	ドウジマンデン 堂島新田	2	
人工	I-522.001 (1463)	カマブチ 釜淵(3)	ジョウエツシ 上越市	ウラガワラ 浦川原区	カマブチ 釜淵		0	
人工	I-523.001 (1213)	チトセ 千年	トウカマチ 十日町市		チトセ 千年	ミヤマエ 宮ノ前	5	
人工	I-222.001 (1464)	ハマサカ 浜の坂	ジョウエツシ 上越市		タンバラ 丹原	ハマサカ 浜の坂	5	
人工	I-222.002 (1465)	マツバ 松場	ジョウエツシ 上越市		アリマガワ 有間川	マツバ 松場	9	
人工	I-222.003 (1466)	ソトカワハラ 外川原	ジョウエツシ 上越市		シモツナゴ 下綱子	ソトカワハラ 外川原	6	
人工	I-222.004 (1467)	ドウラ 堂浦	ジョウエツシ 上越市		ゴチ 五智	ドウラ 堂浦	22	
人工	I-222.005 (1468)	ソトバ 外場	ジョウエツシ 上越市		イワキ 岩木	ソトバ 外場	5	
人工	I-222.007 (1470)	ゴチ 五智	ジョウエツシ 上越市		コクフ 国府	コクフ 国府	13	
人工	I-216.001 (2378)	京ヶ峰	糸魚川市		京ヶ峰		26	
人工	I-606.001 (1685)	ニシミカワ 西三川	サドシ 佐渡市		ニシミカワ 西三川		14	

## 急傾斜地崩壊危険箇所Ⅱ

斜面	箇所番号	箇所名	郡市	町村	大字	小字	保全対象
							人家戸数
自然	Ⅱ-212.001 (0004)	マジマ 間島	ムラカミシ 村上市		マジマ 間島	コグチ コウ 小口甲	2
自然	Ⅱ-212.002 (1686)	ミナミマチ チョウメ 南町2丁目	ムラカミシ 村上市		ミナミマチ 南町		3
自然	Ⅱ-212.003 (2379)	シモヤマダ 下山田-2	ムラカミシ 村上市		シモヤマダ 下山田		1
自然	Ⅱ-212.004 (2380)	スガヌマ 菅沼-2	ムラカミシ 村上市		スガヌマ 菅沼	イヘイ 居平	4
自然	Ⅱ-212.005 (2381)	スガヌマ 菅沼-3	ムラカミシ 村上市		スガヌマ 菅沼	イヘイ 居平	2
自然	Ⅱ-212.006 (2382)	オオツキ 大月-1	ムラカミシ 村上市		オオツキ 大月		1
自然	Ⅱ-581.001 (0030)	カネマタ 金俣	イワフネゲン 岩船郡	セキカワムラ 関川村	カネマタ 金俣		4
自然	Ⅱ-581.002 (0038)	カミツチザワ 上土沢	イワフネゲン 岩船郡	セキカワムラ 関川村	カミツチザワ 上土沢		3
自然	Ⅱ-581.003 (0047)	オワダ 小和田	イワフネゲン 岩船郡	セキカワムラ 関川村	オワダ 小和田		2
自然	Ⅱ-581.004 (2383)	ウチ スガワ 内須川2	イワフネゲン 岩船郡	セキカワムラ 関川村	ミナミアカタニ 南赤谷	ウチスガワ 内須川	3
自然	Ⅱ-581.005 (2384)	ソウタジマ 蔵田島2	イワフネゲン 岩船郡	セキカワムラ 関川村	ソウタジマ 蔵田島		1
自然	Ⅱ-581.006 (2385)	カジカタニ 鮎谷2	イワフネゲン 岩船郡	セキカワムラ 関川村	カジカタニ 鮎谷		2
自然	Ⅱ-583.001 (0068)	イヘ マエ 家の前1	ムラカミシ 村上市		ヤマダ 山田	イヘ マエ 家の前	4
自然	Ⅱ-583.002 (0069)	コ イワナイヒガシ 小岩内東	ムラカミシ 村上市		コ イワウチ 小岩内	ナガイ 永居	4
自然	Ⅱ-583.003 (0073)	イノオカ 飯岡2	ムラカミシ 村上市		イノオカ 飯岡	カミヤシキ 上屋敷	3
自然	Ⅱ-583.004 (2386)	トノオカ 殿岡	ムラカミシ 村上市		トノオカ 殿岡		3
自然	Ⅱ-583.005 (2387)	シダダイラ 志田平	ムラカミシ 村上市		シダダイラ 志田平		4

## 急傾斜地崩壊危険箇所Ⅱ

斜面	箇所番号	箇所名	郡市	町村	大字	小字	保全対象
							人家戸数
自然	Ⅱ-583.006 (2388)	ミナミオオダイラ 南大平	ムラカミシ 村上市		ミナミオオダイラ 南大平		3
自然	Ⅱ-583.007 (2389)	シモスケブチ 下助測-2	ムラカミシ 村上市		シモスケブチ 下助測		2
自然	Ⅱ-584.001 (2390)	オオスト 大須戸(2)	ムラカミシ 村上市		オオスト 大須戸	オオギョウ 大行	1
自然	Ⅱ-584.002 (2391)	オオスト 大須戸(3)	ムラカミシ 村上市		オオスト 大須戸		1
自然	Ⅱ-584.003 (2392)	アラサワ 荒沢(3)	ムラカミシ 村上市		アラサワ 荒沢		4
自然	Ⅱ-584.004 (2393)	タカネ 高根(2)	ムラカミシ 村上市		タカネ 高根		1
自然	Ⅱ-584.005 (2394)	ヌノベ 布部(2)	ムラカミシ 村上市		ヌノベ 布部		2
自然	Ⅱ-584.006 (0081)	コアゲ 小揚	ムラカミシ 村上市		コアゲ 小揚		2
自然	Ⅱ-584.007 (2395)	ヤマノハナ 山ノ花	ムラカミシ 村上市		ヤマノハナ 山ノ花		1
自然	Ⅱ-585.001 (0111)	コウヤ 興屋	ムラカミシ 村上市		コウヤ 興屋	コウヤ 興屋	2
自然	Ⅱ-585.002 (2396)	ナカツギ 中継(3)	ムラカミシ 村上市		ナカツギ 中継		3
自然	Ⅱ-585.003 (2397)	シモオオクラ 下大蔵	ムラカミシ 村上市		シモオオクラ 下大蔵	オオクラ 大蔵	3
自然	Ⅱ-585.004 (2398)	イタヤザワ 板屋沢(1)	ムラカミシ 村上市		イタヤザワ 板屋沢		3
自然	Ⅱ-585.005 (2399)	クワガワ 桑川(1)	ムラカミシ 村上市		クワガワ 桑川		3
自然	Ⅱ-585.006 (2400)	ナカハマ 中浜	ムラカミシ 村上市		ナカハマ 中浜		3
自然	Ⅱ-585.007 (2401)	ガンギ 勝木(3)	ムラカミシ 村上市		ガンギ 勝木		2
自然	Ⅱ-585.008 (2402)	トオヤザキ 遠矢崎	ムラカミシ 村上市		トオヤザキ 遠矢崎		3



## 急傾斜地崩壊危険箇所Ⅱ

斜面	箇所番号	箇所名	郡市	町村	大字	小字	保全対象
							人家戸数
自然	Ⅱ-585.009 (2403)	カキノウチ 垣之内	ムラカミシ 村上市		カキノウチ 垣之内		1
自然	Ⅱ-585.010 (2404)	イタヤザワ 板屋沢(2)	ムラカミシ 村上市		イタヤザワ 板屋沢		3
自然	Ⅱ-585.011 (0127)	キタアカタニ 北赤谷(2)	ムラカミシ 村上市		キタアカタニ 北赤谷		4
自然	Ⅱ-585.012 (2405)	カミオオトリ 上大鳥	ムラカミシ 村上市		カミオオトリ 上大鳥		3
自然	Ⅱ-585.013 (2406)	ナカツハラ 中津原	ムラカミシ 村上市		ナカツハラ 中津原		1
自然	Ⅱ-585.014 (2407)	アラカワ 荒川(1)	ムラカミシ 村上市		アラカワ 荒川		1
自然	Ⅱ-585.015 (0116)	アラカワ 荒川(2)	ムラカミシ 村上市		アラカワ 荒川		3
自然	Ⅱ-585.016 (2408)	ヤマクマダ 山熊田(2)	ムラカミシ 村上市		ヤマクマダ 山熊田		3
自然	Ⅱ-585.017 (2409)	クワカワ 桑川(2)	ムラカミシ 村上市		クワカワ 桑川		1
自然	Ⅱ-586.001 (2410)	ハタザキ 旗崎(1)	イワフネガン 岩船郡	アワシマウラムラ 粟島浦村	ハタザキ 旗崎		1
自然	Ⅱ-586.002 (2411)	ハタザキ 旗崎(2)	イワフネガン 岩船郡	アワシマウラムラ 粟島浦村	ハタザキ 旗崎		1
自然	Ⅱ-206.001 (0152)	ナカナカヤマ 中々山	シバタシ 新発田市		ナカナカヤマ 中々山	ナカナカヤマ 中々山	1
自然	Ⅱ-206.002 (0154)	イジミノ 五十公野2	シバタシ 新発田市		フルデラ 古寺	フルデラ 古寺	1
自然	Ⅱ-206.003 (0155)	オドコウ 小戸甲	シバタシ 新発田市		オド 小戸	オドコウ 小戸甲	4
自然	Ⅱ-206.004 (0156)	オド 小戸	シバタシ 新発田市		オド 小戸	オドコウ 小戸甲	2
自然	Ⅱ-206.005 (0157)	タガイ 田貝甲	シバタシ 新発田市		タガイ 田貝	タガイ 田貝	3
自然	Ⅱ-206.006 (0158)	ミナミマ 南俣	シバタシ 新発田市		タカイ 田貝	タカイ 田貝	3

## 急傾斜地崩壊危険箇所Ⅱ

斜面	箇所番号	箇所名	郡市	町村	大字	小字	保全対象
							人家戸数
自然	Ⅱ-206.007 (0164)	アラカワオツ 荒川乙	シバタシ 新発田市		アラカワ 荒川	アラカワ 荒川	1
自然	Ⅱ-206.008 (0166)	カミアラサワ 上荒沢	シバタシ 新発田市		カミアラサワ 上荒沢	カミアラサワ 上荒沢	3
自然	Ⅱ-206.009 (0168)	シモナカヤマ 下中山	シバタシ 新発田市		シモナカヤマ 下中山	シモナカヤマ 下中山	4
自然	Ⅱ-206.010 (0169)	ヤマト 山本	シバタシ 新発田市		シモナカヤマ 下中山	ヤマト 山本	2
自然	Ⅱ-206.011 (0170)	ヨコヤマ 横山	シバタシ 新発田市		ヨコヤマ 横山	ヨコヤマ 横山	4
自然	Ⅱ-206.012 (2412)	ウラ 浦	シバタシ 新発田市		ウラ 浦		4
自然	Ⅱ-206.013 (2413)	マスカワ 増川2	シバタシ 新発田市		カミナカヤマ 上中山	マスカワ 増川	1
自然	Ⅱ-206.014 (2414)	ヤワタ 八幡	シバタシ 新発田市		ヤワタ 八幡		1
自然	Ⅱ-206.015 (2415)	フモト 麓2	シバタシ 新発田市		フモト 麓		1
自然	Ⅱ-206.016 (2416)	フモト 麓3	シバタシ 新発田市		フモト 麓		2
自然	Ⅱ-304.001 (0185)	オシキリヤマ 押切山	アガノ 阿賀野市		オオムロ 大室	オシキリヤマ 押切山	1
自然	Ⅱ-304.002 (2417)	ハグロ 羽黒1	アガノ 阿賀野市		ハグロ 羽黒		1
自然	Ⅱ-304.003 (2418)	サウグチ 沢口2	アガノ 阿賀野市		サウグチ 沢口		3
自然	Ⅱ-304.004 (2419)	カミサカマチ 上坂町	アガノ 阿賀野市		カミサカマチ 上坂町		2
自然	Ⅱ-306.001 (2420)	バンダイ 万代1	シバタシ 新発田市		バンダイ 万代		3
自然	Ⅱ-306.002 (2421)	バンダイ 万代2	シバタシ 新発田市		バンダイ 万代		2
自然	Ⅱ-308.001 (2422)	ニシウラ 西浦	シバタシ 新発田市		ニシウラ 西浦		1

## 急傾斜地崩壊危険箇所Ⅱ

斜面	箇所番号	箇所名	郡市	町村	大字	小字	保全対象
							人家戸数
自然	Ⅱ-308.002 (0191)	ヒラヤマ 平山	シバタシ 新発田市		ヒラヤマ 平山		3
自然	Ⅱ-308.003 (2423)	シモヤマダ 下山田2	シバタシ 新発田市		シモヤマダ 下山田		3
自然	Ⅱ-308.004 (2424)	ハコイワ 箱岩1	シバタシ 新発田市		ハコイワ 箱岩		3
自然	Ⅱ-311.001 (0197)	ヤマザキ 山崎	タイナシ 胎内市		オオナガダニ 大長谷	ヤマザキ 山崎	2
自然	Ⅱ-311.002 (0200)	サワイリ 沢の入	タイナシ 胎内市		ツボアナ 坪穴	サワイリ 沢の入	1
自然	Ⅱ-311.003 (2425)	ツヅミオカ 鼓岡2	タイナシ 胎内市		ツヅミオカ 鼓岡		2
自然	Ⅱ-311.004 (2426)	ミヤヒサ 宮久	タイナシ 胎内市		ミヤヒサ 宮久		3
自然	Ⅱ-207.001 (1689)	カナヅ 金津2	ニイガタシ 新潟市		カナヅ 金津		2
自然	Ⅱ-207.002 (2427)	ヒガシジマ 東島1	ニイガタシ 新潟市		ヒガシジマ 東島		3
自然	Ⅱ-207.003 (2428)	アサヒ 朝日3	ニイガタシ 新潟市		アサヒ 朝日		2
自然	Ⅱ-207.004 (2429)	コグチ 小口1	ニイガタシ 新潟市		コグチ 小口		4
自然	Ⅱ-207.005 (2430)	コグチ 小口2	ニイガタシ 新潟市		コグチ 小口		1
自然	Ⅱ-207.006 (2431)	アサヒ 朝日4	ニイガタシ 新潟市		アサヒ 朝日		1
自然	Ⅱ-207.007 (2432)	カナヅ 金津6	ニイガタシ 新潟市		カナヅ 金津		4
自然	Ⅱ-207.008 (2433)	カナヅ 金津4	ニイガタシ 新潟市		カナヅ 金津		1
自然	Ⅱ-207.009 (2434)	カナヅ 金津5	ニイガタシ 新潟市		カナヅ 金津		1
自然	Ⅱ-207.010 (0313)	タイ 田家2	ニイガタシ 新潟市		タイ 田家3丁目		4

## 急傾斜地崩壊危険箇所Ⅱ

斜面	箇所番号	箇所名	郡市	町村	大字	小字	保全対象
							人家戸数
自然	Ⅱ-207.011 (0319)	カナヅ 金津7	ニイガタシ 新潟市		カナヅ 金津	ジュウカナヅ 十ヶ沢	3
自然	Ⅱ-218.001 (0240)	ツジガ イリ 辻ヶ入2	ゴセンシ 五泉市		シリアガリ 尻上	ツジガ イリ 辻ヶ入	4
自然	Ⅱ-218.002 (2435)	ツジガ イリ 辻ヶ入3	ゴセンシ 五泉市		シリアガリ 尻上	ツジガ イリ 辻ヶ入	2
自然	Ⅱ-218.003 (0237)	オオサワシホ 大沢下	ゴセンシ 五泉市		ニシヨツ ヤ 西四ツ屋	オオサワ 大沢	4
自然	Ⅱ-218.004 (2436)	カキサワ 柿沢2	ゴセンシ 五泉市		マルタ 丸田	カキサワ 柿沢	1
自然	Ⅱ-218.005 (2437)	モンゼン 門前4	ゴセンシ 五泉市		ハンダ 橋田	モンゼン 門前	1
自然	Ⅱ-218.006 (2438)	ミヤコ 宮古	ゴセンシ 五泉市		シリアガリ 尻上	ミヤコ 宮古	1
自然	Ⅱ-218.007 (2439)	フドウドウ 不動堂1	ゴセンシ 五泉市		フドウ ドウ 不動堂		4
自然	Ⅱ-218.008 (2440)	フドウドウ 不動堂2	ゴセンシ 五泉市		フドウ ドウ 不動堂		4
自然	Ⅱ-321.001 (0245)	ト デラ 元寺	ニイガタシ 新潟市		ヤシロダ 矢代田	ト デラ 元寺	4
自然	Ⅱ-321.002 (2441)	カマクラ 鎌倉	ニイガタシ 新潟市		カマクラ 鎌倉		3
自然	Ⅱ-321.003 (2442)	アマガ サワダイイチ 天ヶ沢第一	ニイガタシ 新潟市		アマガ サワダイイチ 天ヶ沢第一		3
自然	Ⅱ-322.001 (0252)	イシナゲ 石投	ゴセンシ 五泉市		チュウナサワ 中名沢	イノウラ 家ノ浦	3
自然	Ⅱ-322.002 (0253)	カミチュウナサワ 上中名沢	ゴセンシ 五泉市		チュウナサワ 中名沢	イノウラ 家ノ浦	2
自然	Ⅱ-322.003 (0259)	ナカマル2 中丸2	ゴセンシ 五泉市		カリワ 刈羽	ナカマル 中丸	1
自然	Ⅱ-322.004 (0262)	カミチバヤシ 上栃林	ゴセンシ 五泉市		マキ 牧	テラシタ 寺下	2
自然	Ⅱ-322.005 (0265)	ダイラ 平	ゴセンシ 五泉市		マキ 牧	ダイラ 平	4

## 急傾斜地崩壊危険箇所Ⅱ

斜面	箇所番号	箇所名	郡市	町村	大字	小字	保全対象
							人家戸数
自然	Ⅱ-322.006 (0270)	ベッショコウ1 別所甲1	ゴセンシ 五泉市		ベッショ 別所	イヌシゲ 犬茂	1
自然	Ⅱ-322.007 (2443)	ベッショコウ2 別所甲2	ゴセンシ 五泉市		ベッショ 別所	イヌシゲ 犬茂	1
自然	Ⅱ-322.008 (0271)	ベッショオウ1 別所乙1	ゴセンシ 五泉市		ベッショ 別所	ウエ 上	3
自然	Ⅱ-322.009 (2444)	ベッショオウ2 別所乙2	ゴセンシ 五泉市		ベッショ 別所	ウエ 上	1
自然	Ⅱ-322.010 (0279)	タカマツテイ 高松丁	ゴセンシ 五泉市		タカマツ 高松	ナカツボ 中坪	4
自然	Ⅱ-322.011 (0296)	コヅラダニ 小面谷	ゴセンシ 五泉市		コヅラダニ 小面谷	イダいら 居平	3
自然	Ⅱ-322.012 (0299)	タコウジ 田川内1	ゴセンシ 五泉市		コダいらダニ 小平谷	イダいら 居平	4
自然	Ⅱ-322.013 (2445)	タコウジ 田川内2	ゴセンシ 五泉市		コダいらダニ 小平谷	イダいら 居平	1
自然	Ⅱ-322.014 (0257)	ナカマル 中丸3	ゴセンシ 五泉市		カリワ 刈羽	ナカマル 中丸	1
自然	Ⅱ-322.015 (2447)	ナカマル 中丸4	ゴセンシ 五泉市		カリワ 刈羽	ナカマル 中丸	1
自然	Ⅱ-322.016 (2448)	ナカマル 中丸5	ゴセンシ 五泉市		カリワ 刈羽	ナカマル 中丸	1
自然	Ⅱ-322.017 (2449)	ナカマル 中丸6	ゴセンシ 五泉市		カリワ 刈羽	ナカマル 中丸	1
自然	Ⅱ-322.018 (2450)	ナカマル 中丸7	ゴセンシ 五泉市		カリワ 刈羽	ナカマル 中丸	1
自然	Ⅱ-322.019 (0260)	ハバ 羽場	ゴセンシ 五泉市		カリワ 刈羽	ハバ 羽場	2
自然	Ⅱ-322.020 (2451)	トチバヤシ 栃林	ゴセンシ 五泉市		マキ 牧	トチバヤシ 栃林	2
自然	Ⅱ-322.021 (0272)	テラダコウ 寺田甲	ゴセンシ 五泉市		テラダ 寺田	テラダ 寺田	1
自然	Ⅱ-322.022 (2452)	トウガダイラ 塔ヶ平	ゴセンシ 五泉市		アミダセ 阿弥陀瀬	トウガダイラ 塔ヶ平	1

## 急傾斜地崩壊危険箇所Ⅱ

斜面	箇所番号	箇所名	郡市	町村	大字	小字	保全対象
							人家戸数
自然	Ⅱ-322.023 (2453)	ダイヤモンド 大門先2	ゴセン市 五泉市		クマノサワ 熊ノ沢	ダイヤモンド 大門先	2
自然	Ⅱ-322.024 (2454)	フカサワ 深沢	ゴセン市 五泉市		フカサワ 深沢		1
自然	Ⅱ-322.025 (0274)	ムカイヤマ 向山	ゴセン市 五泉市		カミオオカンバラ 上大蒲原	ムカイヤマ 向山	1
自然	Ⅱ-322.026 (0275)	タラノキ 多羅ノ木	ゴセン市 五泉市		カミオオカンバラ 上大蒲原	タラノキ 多羅ノ木	2
自然	Ⅱ-322.027 (0277)	ナカツボ 中坪1	ゴセン市 五泉市		タカマツ 高松	ナカツボ 中坪	4
自然	Ⅱ-322.028 (0278)	ナカツボ 中坪2	ゴセン市 五泉市		タカマツ 高松	ナカツボ 中坪	3
自然	Ⅱ-381.001 (0325)	キョウノセ 京瀬	ヒガシカンバラ 東蒲原郡	アガマチ 阿賀町	キヨカワ 清川	キョウノセ 京瀬	1
自然	Ⅱ-381.002 (0332)	ヤギヤマ-1 八木山-1	ヒガシカンバラ 東蒲原郡	アガマチ 阿賀町	サカエヤマ 栄山	ヤギヤマ 八木山	2
自然	Ⅱ-381.003 (0331)	クラノタイラ 倉ノ平	ヒガシカンバラ 東蒲原郡	アガマチ 阿賀町	サカエヤマ 栄山	クラノタイラ 倉ノ平	1
自然	Ⅱ-381.004 (0335)	タザワ 田沢	ヒガシカンバラ 東蒲原郡	アガマチ 阿賀町	サカエヤマ 栄山	タザワ 田沢	3
自然	Ⅱ-381.005 (2455)	テンマン 天満	ヒガシカンバラ 東蒲原郡	アガマチ 阿賀町	ミサト 三郷	テンマン 天満	1
自然	Ⅱ-381.006 (2456)	オオマキ-2 大牧-2	ヒガシカンバラ 東蒲原郡	アガマチ 阿賀町	キヨカワ 清川	オオマキ 大牧	4
自然	Ⅱ-381.007 (2457)	ツノシマ-2 角島-2	ヒガシカンバラ 東蒲原郡	アガマチ 阿賀町	キヨカワ 清川	ツノシマ 角島	1
自然	Ⅱ-381.008 (2458)	ノムラ-1 野村-1	ヒガシカンバラ 東蒲原郡	アガマチ 阿賀町	ミサト 三郷	ノムラ 野村	1
自然	Ⅱ-381.009 (2459)	コヤド-2 小野戸-2	ヒガシカンバラ 東蒲原郡	アガマチ 阿賀町	ツガワ 津川	コヤド 小野戸	4
自然	Ⅱ-381.010 (2460)	コヤド-3 小野戸-3	ヒガシカンバラ 東蒲原郡	アガマチ 阿賀町	ツガワ 津川	コヤド 小野戸	2
自然	Ⅱ-382.001 (0340)	ハナレイシ 離石	ヒガシカンバラ 東蒲原郡	アガマチ 阿賀町	トヨミ 豊実	ハナレイシ 離石	3

## 急傾斜地崩壊危険箇所Ⅱ

斜面	箇所番号	箇所名	郡市	町村	大字	小字	保全対象
							人家戸数
自然	Ⅱ-382.002 (0338)	フカド 深戸	ヒガシカンバラグン 東蒲原郡	アガマチ 阿賀町	カノセ 鹿瀬	フカド 深戸	3
自然	Ⅱ-382.003 (2461)	ナカイワサワ 中岩沢	ヒガシカンバラグン 東蒲原郡	アガマチ 阿賀町	カノセ 鹿瀬	ナカイワサワ 中岩沢	2
自然	Ⅱ-382.004 (2462)	ミズサワ-1 水沢-1	ヒガシカンバラグン 東蒲原郡	アガマチ 阿賀町	ヒデヤ 日出谷	ミズサワ 水沢	2
自然	Ⅱ-382.005 (2463)	ミズサワ-2 水沢-2	ヒガシカンバラグン 東蒲原郡	アガマチ 阿賀町	ヒデヤ 日出谷	ミズサワ 水沢	3
自然	Ⅱ-382.007 (2465)	サネガワバタ 実川端	ヒガシカンバラグン 東蒲原郡	アガマチ 阿賀町	ヒデヤ 日出谷	サネガワバタ 実川端	2
自然	Ⅱ-382.008 (2466)	タイマ-2 当麻-2	ヒガシカンバラグン 東蒲原郡	アガマチ 阿賀町	ヒデヤ 日出谷	タイマ 当麻	4
自然	Ⅱ-382.009 (2467)	マドリ-2 馬取-2	ヒガシカンバラグン 東蒲原郡	アガマチ 阿賀町	トヨミ 豊実	マドリ 馬取	2
自然	Ⅱ-382.010 (2468)	コアラ 小荒	ヒガシカンバラグン 東蒲原郡	アガマチ 阿賀町	トヨミ 豊実	コアラ 小荒	2
自然	Ⅱ-383.001 (2469)	ヒロテ-2 広手-2	ヒガシカンバラグン 東蒲原郡	アガマチ 阿賀町	ヒガシヤマ 東山	ヒロテ 広手	2
自然	Ⅱ-383.002 (0359)	クロクラ 黒倉	ヒガシカンバラグン 東蒲原郡	アガマチ 阿賀町	ナナメ 七名	クロクラ 黒倉	2
自然	Ⅱ-383.003 (0349)	オテモ-2 小手茂-2	ヒガシカンバラグン 東蒲原郡	アガマチ 阿賀町	オテモ 小手茂	オテモ 小手茂	2
自然	Ⅱ-383.004 (0354)	アンヨウ 安用	ヒガシカンバラグン 東蒲原郡	アガマチ 阿賀町	サンボウブン 三宝分	アンヨウ 安用	4
自然	Ⅱ-383.005 (0356)	オモクラ-1 面倉-1	ヒガシカンバラグン 東蒲原郡	アガマチ 阿賀町	ヒガシヤマ 東山	オモクラ 面倉	4
自然	Ⅱ-383.006 (0361)	シバクラ 柴倉	ヒガシカンバラグン 東蒲原郡	アガマチ 阿賀町	オオクラ 大倉	シバクラ 柴倉	1
自然	Ⅱ-383.007 (0363)	ハライカワ 払川	ヒガシカンバラグン 東蒲原郡	アガマチ 阿賀町	ハラカワ 払川	ハライカワ 払川	4
自然	Ⅱ-383.008 (0364)	ヒロテ-3 広手-3	ヒガシカンバラグン 東蒲原郡	アガマチ 阿賀町	ヒガシヤマ 東山	ヒロテ 広手	3
自然	Ⅱ-383.009 (2470)	ナガサカ 長坂	ヒガシカンバラグン 東蒲原郡	アガマチ 阿賀町	コイデ 小出	ナガサカ 長坂	3

## 急傾斜地崩壊危険箇所Ⅱ

斜面	箇所番号	箇所名	郡市	町村	大字	小字	保全対象
							人家戸数
自然	Ⅱ-383.010 (2471)	オモクラ <sup>2</sup> 面倉-2	ヒガシカンバラグン 東蒲原郡	アガマチ 阿賀町	ヒガシヤマ 東山	オモクラ 面倉	2
自然	Ⅱ-383.011 (2472)	ナガキ 長木	ヒガシカンバラグン 東蒲原郡	アガマチ 阿賀町	クシマ 九島	ナガキ 長木	1
自然	Ⅱ-383.012 (2473)	アイタカシマ <sup>2</sup> 相高島-2	ヒガシカンバラグン 東蒲原郡	アガマチ 阿賀町	サンボウブン 三宝分	アイタカシマ 相高島	2
自然	Ⅱ-383.013 (2474)	オテモ <sup>3</sup> 小手茂-3	ヒガシカンバラグン 東蒲原郡	アガマチ 阿賀町	オテモ 小手茂	オテモ 小手茂	1
自然	Ⅱ-383.014 (2475)	ヤジ 谷地	ヒガシカンバラグン 東蒲原郡	アガマチ 阿賀町	ミカタ 三方	ヤジ 谷地	3
自然	Ⅱ-383.015 (2476)	マルブチ <sup>2</sup> 丸渚-2	ヒガシカンバラグン 東蒲原郡	アガマチ 阿賀町	ナナメ 七名	マルブチ 丸渚	1
自然	Ⅱ-384.001 (0367)	フルマタ 古岐	ヒガシカンバラグン 東蒲原郡	アガマチ 阿賀町	フルマタ 古岐	カワマエ 川前	3
自然	Ⅱ-384.010 (0369)	フルタテ 古館	ヒガシカンバラグン 東蒲原郡	アガマチ 阿賀町	ウチカワオツ 内川乙	フルタテ 古館	4
自然	Ⅱ-384.002 (0370)	ユクジ 行地	ヒガシカンバラグン 東蒲原郡	アガマチ 阿賀町	ユクジ 行地	タキノシタ 滝ノ下	2
自然	Ⅱ-384.003 (0375)	イワヤ 岩谷	ヒガシカンバラグン 東蒲原郡	アガマチ 阿賀町	イワツ 岩津	イワヤ 岩谷	3
自然	Ⅱ-384.004 (0368)	アラヤ 新谷	ヒガシカンバラグン 東蒲原郡	アガマチ 阿賀町	アラヤ 新谷		4
自然	Ⅱ-384.005 (0371)	イカザワ <sup>1</sup> 五十沢-1	ヒガシカンバラグン 東蒲原郡	アガマチ 阿賀町	ウチカワコウ 内川甲	ミヤノコン 宮ノ腰	1
自然	Ⅱ-384.006 (2477)	シモツナギ <sup>3</sup> 下綱木-3	ヒガシカンバラグン 東蒲原郡	アガマチ 阿賀町	ツナキ 綱木	シモツナギ 下綱木	4
自然	Ⅱ-384.007 (2478)	トリアゲ <sup>2</sup> 取上-2	ヒガシカンバラグン 東蒲原郡	アガマチ 阿賀町	カミコヤド 上戸谷渡	トリアゲ 取上	1
自然	Ⅱ-384.008 (2479)	オカザワ 岡沢	ヒガシカンバラグン 東蒲原郡	アガマチ 阿賀町	オカザワ 岡沢	オカザワ 岡沢	2
自然	Ⅱ-384.009 (2480)	カミツナギ 上綱木	ヒガシカンバラグン 東蒲原郡	アガマチ 阿賀町	ツナキ 綱木	カミツナギ 上綱木	2
自然	Ⅱ-201.001 (2481)	ウチノカミシンマチ 内野上新町-1	ニイガタシ 新潟市		ウチノカミシンマチ 内野上新町		3



## 急傾斜地崩壊危険箇所Ⅱ

斜面	箇所番号	箇所名	郡市	町村	大字	小字	保全対象
							人家戸数
自然	Ⅱ-201.002 (2482)	ウチノカミシマチ 内野上新町-2	ニイガタシ 新潟市		ウチノカミシマチ 内野上新町		1
自然	Ⅱ-201.003 (2483)	イガラシ 五十嵐三の町-1	ニイガタシ 新潟市		イガラシ 五十嵐三の町		1
自然	Ⅱ-201.004 (2484)	イガラシ 五十嵐三の町-2	ニイガタシ 新潟市		イガラシ 五十嵐三の町		2
自然	Ⅱ-201.005 (2485)	イガラシ 五十嵐二の町-1	ニイガタシ 新潟市		イガラシ 五十嵐二の町		2
自然	Ⅱ-201.006 (2486)	ウチノヤマテ 内野山手	ニイガタシ 新潟市		ウチノヤマテ 内野山手二丁目		1
自然	Ⅱ-201.007 (2487)	サカイスナヤマ 坂井砂山	ニイガタシ 新潟市		サカイスナヤマ 坂井砂山一丁目		2
自然	Ⅱ-201.008 (2488)	テラオ 寺尾-1	ニイガタシ 新潟市		テラオ 寺尾		2
自然	Ⅱ-201.009 (2489)	マツヤマ 松山	ニイガタシ 新潟市		マツヤマ 松山		1
自然	Ⅱ-221.001 (2490)	タカモリ 高森	ニイガタシ 新潟市		タカモリ 高森		3
自然	Ⅱ-341.001 (2491)	マゼ 間瀬一区-2	ニイガタシ 新潟市		マゼ 間瀬一区		2
自然	Ⅱ-341.002 (2492)	タノウラ 田ノ浦-1	ニイガタシ 新潟市		タノウラ 田ノ浦		4
自然	Ⅱ-341.003 (2493)	タノウラ 田ノ浦-2	ニイガタシ 新潟市		タノウラ 田ノ浦		1
自然	Ⅱ-341.004 (2494)	タノウラ 田ノ浦-3	ニイガタシ 新潟市		タノウラ 田ノ浦		1
自然	Ⅱ-341.005 (2495)	イシゼ 石瀬-3	ニイガタシ 新潟市		イシゼ 石瀬		3
自然	Ⅱ-341.006 (2496)	ヒソ 樋曾	ニイガタシ 新潟市		ヒソ 樋曾		1
自然	Ⅱ-342.001 (0410)	ハシリデ 走出1	ニカンバダシ 西蒲原郡	ヤヒコムラ 弥彦村	ハシリデ 走出	サカキヤマ 榊山	3
自然	Ⅱ-342.002 (2497)	ヤヒコ 弥彦-2	ニカンバダシ 西蒲原郡	ヤヒコムラ 弥彦村	ヤヒコ 弥彦		1

## 急傾斜地崩壊危険箇所Ⅱ

斜面	箇所番号	箇所名	郡市	町村	大字	小字	保全対象
							人家戸数
自然	Ⅱ-342.003 (2498)	フモト 麓一区-2	ニシカンバラゲン 西蒲原郡	ヤヒコムラ 弥彦村	フモト 麓一区		2
自然	Ⅱ-342.004 (2499)	フモト 麓一区-3	ニシカンバラゲン 西蒲原郡	ヤヒコムラ 弥彦村	フモト 麓一区		4
自然	Ⅱ-342.005 (2500)	ハシリデ 走出	ニシカンバラゲン 西蒲原郡	ヤヒコムラ 弥彦村	ハシリデ 走出		2
自然	Ⅱ-343.001 (2501)	ワタベ 渡部-1	ツバメシ 燕市		ワタベ 渡部		1
自然	Ⅱ-343.002 (2502)	ワタベ 渡部-2	ツバメシ 燕市		ワタベ 渡部		2
自然	Ⅱ-343.003 (2503)	ワタベ 渡部-3	ツバメシ 燕市		ワタベ 渡部		3
自然	Ⅱ-343.004 (2504)	ワタベ 渡部-4	ツバメシ 燕市		ワタベ 渡部		2
自然	Ⅱ-343.005 (2505)	クガミ 国上-1	ツバメシ 燕市		クガミ 国上		1
自然	Ⅱ-343.006 (2506)	クガミ 国上-2	ツバメシ 燕市		クガミ 国上		1
自然	Ⅱ-345.003 (0424)	イワシダ 鰯田	ニイガタシ 新潟市		ゴカハマ 五ヶ浜	イワシダ 鰯田	2
自然	Ⅱ-345.004 (2507)	カクダハマ 角田浜-2	ニイガタシ 新潟市		カクダハマ 角田浜		2
自然	Ⅱ-345.005 (2508)	フクイ 福井	ニイガタシ 新潟市		フクイ 福井		2
自然	Ⅱ-345.006 (2509)	ヒラサワ 平沢	ニイガタシ 新潟市		ヒラサワ 平沢		2
自然	Ⅱ-345.007 (2510)	トウジマ 稲島	ニイガタシ 新潟市		トウジマ 稲島		4
自然	Ⅱ-345.008 (2511)	ニカ 仁箇-1	ニイガタシ 新潟市		ニカ 仁箇		2
自然	Ⅱ-345.009 (2512)	ゴカハマ 五ヶ浜-2	ニイガタシ 新潟市		ゴカハマ 五ヶ浜		2
自然	Ⅱ-204.001 (2513)	ナガミネ 長峰(1)	サンジョウシ 三条市		ナガミネ 長峰		2

## 急傾斜地崩壊危険箇所Ⅱ

斜面	箇所番号	箇所名	郡市	町村	大字	小字	保全対象
							人家戸数
自然	Ⅱ-204.002 (2514)	みはらし <sup>ダンチ</sup> 団地(2)	サンジョウシ 三条市		カゴバ 籠場		3
自然	Ⅱ-204.003 (2515)	アザブ 麻布(4)	サンジョウシ 三条市		アザブ 麻布		1
自然	Ⅱ-204.004 (2516)	アザブ 麻布(5)	サンジョウシ 三条市		アザブ 麻布		1
自然	Ⅱ-204.005 (2517)	カミホナイ <sup>ヘイ</sup> 上保内(丙)(2)	サンジョウシ 三条市		カミホナイ <sup>ヘイ</sup> 上保内丙		2
自然	Ⅱ-204.006 (2518)	カミホナイ <sup>ヘイ</sup> 上保内(丙)(3)	サンジョウシ 三条市		カミホナイ <sup>ヘイ</sup> 上保内丙		4
自然	Ⅱ-204.007 (2519)	シモホナイ 下保内	サンジョウシ 三条市		シタホナイ <sup>ヘイ</sup> 下保内丙		4
自然	Ⅱ-204.008 (2520)	カミノハラ 上野原	サンジョウシ 三条市		カミノハラ 上野原		1
自然	Ⅱ-204.009 (2521)	アザブ 麻布(6)	サンジョウシ 三条市		カネガ イリ 金ヶ入		1
自然	Ⅱ-204.010 (2522)	ツキオカ 月岡(2)	サンジョウシ 三条市		ツキオカ 月岡		1
自然	Ⅱ-204.011 (0440)	ツキオカ 月岡	サンジョウシ 三条市		ツキオカ 月岡	オカノマチ 岡ノ町	3
自然	Ⅱ-209.001 (2523)	キボウガオカ 希望ヶ丘(1)	カモシ 加茂市		キボウガオカ 希望ヶ丘		3
自然	Ⅱ-209.002 (2524)	アカダニ 赤谷(2)	カモシ 加茂市		アカダニ 赤谷		1
自然	Ⅱ-209.003 (2525)	アカダニ 赤谷(3)	カモシ 加茂市		アカダニ 赤谷		3
自然	Ⅱ-209.004 (2526)	カミジョウ 上条	カモシ 加茂市		カミジョウ 上条		2
自然	Ⅱ-209.005 (2527)	ワカミヤチヨウ 若宮町(1)	カモシ 加茂市		ワカミヤチヨウ 若宮町		2
自然	Ⅱ-209.006 (2528)	ナカマチ 仲町	カモシ 加茂市		ナカマチ 仲町		1
自然	Ⅱ-209.007 (2529)	カモヤマコウエン 加茂山公園	カモシ 加茂市		カモ 加茂		1

## 急傾斜地崩壊危険箇所Ⅱ

斜面	箇所番号	箇所名	郡市	町村	大字	小字	保全対象
							人家戸数
自然	Ⅱ-209.008 (2530)	ヤワタ 八幡(1)	カモシ 加茂市		ヤワタ 八幡	チョウメ 3丁目	1
自然	Ⅱ-209.009 (2531)	ヤワタ 八幡(3)	カモシ 加茂市		ヤワタ 八幡	チョウメ 1丁目	1
自然	Ⅱ-209.010 (2532)	コマオカ 駒岡(2)	カモシ 加茂市		セバグチ 狭口	コマオカ 駒岡	1
自然	Ⅱ-209.011 (2533)	サクラザワ 桜沢(2)	カモシ 加茂市		サクラザワ 桜沢		1
自然	Ⅱ-209.012 (2534)	サクラザワ 桜沢(3)	カモシ 加茂市		サクラザワ 桜沢		4
自然	Ⅱ-209.013 (2535)	サクラザワ 桜沢(4)	カモシ 加茂市		サクラザワ 桜沢		3
自然	Ⅱ-209.014 (2536)	シモゴウヤムキ 下興屋向(1)	カモシ 加茂市		ゲジョウ 下条	シモゴウヤ ムキ 下興屋向	3
自然	Ⅱ-209.015 (2537)	フクシマ 福島(2)	カモシ 加茂市		ゲジョウ 下条	フクシマ 福島	1
自然	Ⅱ-209.016 (2538)	フクシマ 福島(3)	カモシ 加茂市		ゲジョウ 下条	フクシマ 福島	1
自然	Ⅱ-209.017 (2539)	フクシマ 福島(4)	カモシ 加茂市		ゲジョウ 下条	フクシマ 福島	2
自然	Ⅱ-209.018 (2540)	フクシマ 福島(5)	カモシ 加茂市		ゲジョウ 下条	フクシマ 福島	1
自然	Ⅱ-209.019 (2541)	フクシマ 福島(6)	カモシ 加茂市		ゲジョウ 下条	フクシマ 福島	1
自然	Ⅱ-209.020 (2542)	シモゴウヤムキ 下興屋向(3)	カモシ 加茂市		ゲジョウ 下条	シモゴウヤムキ 下興屋向	1
自然	Ⅱ-209.021 (2543)	シモゴウヤムキ 下興屋向(6)	カモシ 加茂市		ゲジョウ 下条	シモゴウヤムキ 下興屋向	2
自然	Ⅱ-209.022 (2544)	チョウフクジ 長福寺(4)	カモシ 加茂市		ゲジョウ 下条	チョウフクジ 長福寺	1
自然	Ⅱ-209.023 (2545)	チョウフクジ 長福寺(5)	カモシ 加茂市		ゲジョウ 下条	チョウフクジ 長福寺	1
自然	Ⅱ-209.024 (2546)	チョウフクジ 長福寺(6)	カモシ 加茂市		ゲジョウ 下条	チョウフクジ 長福寺	1

## 急傾斜地崩壊危険箇所Ⅱ

斜面	箇所番号	箇所名	郡市	町村	大字	小字	保全対象
							人家戸数
自然	Ⅱ-209.025 (2547)	チョウフクジ 長福寺(7)	カモシ 加茂市		ゲジョウ 下条	チョウフクジ 長福寺	2
自然	Ⅱ-209.026 (2548)	カミゲジョウ 上下条(3)	カモシ 加茂市		ゲジョウ 下条	カミゲジョウ 上下条	3
自然	Ⅱ-209.027 (2549)	オオブクロ 大袋(1)	カモシ 加茂市		セバグチ 狭口	オオブクロ 大袋	4
自然	Ⅱ-209.028 (2550)	オオブクロ 大袋(2)	カモシ 加茂市		セバグチ 狭口	オオブクロ 大袋	1
自然	Ⅱ-209.029 (2551)	アシノデ 芦ノ出(1)	カモシ 加茂市		セバグチ 狭口	アシノデ 芦ノ出	1
自然	Ⅱ-209.030 (2552)	アシノデ 芦ノ出(2)	カモシ 加茂市		セバグチ 狭口	アシノデ 芦ノ出	2
自然	Ⅱ-209.031 (2553)	アシノデ 芦ノ出(3)	カモシ 加茂市		セバグチ 狭口	アシノデ 芦ノ出	2
自然	Ⅱ-209.032 (2554)	アシノデ 芦ノ出(4)	カモシ 加茂市		セバグチ 狭口	アシノデ 芦ノ出	1
自然	Ⅱ-209.033 (2555)	モトセバグチ 元狭口(1)	カモシ 加茂市		セバグチ 狭口	モトセバグチ 元狭口	2
自然	Ⅱ-209.034 (2556)	モトセバグチ 元狭口(2)	カモシ 加茂市		セバグチ 狭口	モトセバグチ 元狭口	3
自然	Ⅱ-209.035 (2557)	モトセバグチ 元狭口(5)	カモシ 加茂市		セバグチ 狭口	モトセバグチ 元狭口	2
自然	Ⅱ-209.036 (2558)	サルゲ 猿毛(1)	カモシ 加茂市		セバグチ 狭口	サルゲ 猿毛	1
自然	Ⅱ-209.037 (2559)	サルゲ 猿毛(2)	カモシ 加茂市		セバグチ 狭口	サルゲ 猿毛	1
自然	Ⅱ-209.038 (2560)	サルゲ 猿毛(3)	カモシ 加茂市		セバグチ 狭口	サルゲ 猿毛	1
自然	Ⅱ-209.039 (2561)	モトセバグチ 元狭口(3)	カモシ 加茂市		セバグチ 狭口	モトセバグチ 元狭口	1
自然	Ⅱ-209.040 (2562)	シモオオタニ 下大谷(1)	カモシ 加茂市		シモオオタニ 下大谷		1
自然	Ⅱ-209.041 (2563)	ナガタニ 長谷(1)	カモシ 加茂市		ナガタニ 長谷		1

## 急傾斜地崩壊危険箇所Ⅱ

斜面	箇所番号	箇所名	郡市	町村	大字	小字	保全対象
							人家戸数
自然	Ⅱ-209.042 (2564)	ナガタニ 長谷(2)	カモシ 加茂市		ナガタニ 長谷		2
自然	Ⅱ-209.043 (2565)	ナガタニ 長谷(3)	カモシ 加茂市		ナガタニ 長谷		1
自然	Ⅱ-209.044 (2566)	ナガタニ 長谷(5)	カモシ 加茂市		ナガタニ 長谷		1
自然	Ⅱ-209.045 (2567)	シモツクラ 下土倉(2)	カモシ 加茂市		シモツクラ 下土倉		1
自然	Ⅱ-209.046 (2568)	シモツクラ 下土倉(3)	カモシ 加茂市		シモツクラ 下土倉		2
自然	Ⅱ-209.047 (2569)	カミツクラ 上土倉(1)	カモシ 加茂市		カミツクラ 上土倉		1
自然	Ⅱ-209.048 (2570)	カミツクラ 上土倉(2)	カモシ 加茂市		カミツクラ 上土倉		2
自然	Ⅱ-209.049 (2571)	カミツクラ 上土倉(3)	カモシ 加茂市		カミツクラ 上土倉		1
自然	Ⅱ-209.050 (2572)	カミツクラ 上土倉(4)	カモシ 加茂市		カミツクラ 上土倉		1
自然	Ⅱ-209.051 (2573)	カミツクラ 上土倉(6)	カモシ 加茂市		カミツクラ 上土倉		1
自然	Ⅱ-209.052 (2574)	カミツクラ 上土倉(7)	カモシ 加茂市		カミツクラ 上土倉		1
自然	Ⅱ-209.053 (2575)	カミツクラ 上土倉(8)	カモシ 加茂市		カミツクラ 上土倉		1
自然	Ⅱ-209.054 (2576)	クロミズ 黒水(6)	カモシ 加茂市		クロミズ 黒水	カミクロミズ 上黒水	1
自然	Ⅱ-209.055 (2577)	クロミズ 黒水(7)	カモシ 加茂市		クロミズ 黒水	カミクロミズ 上黒水	1
自然	Ⅱ-209.056 (2578)	クロミズ 黒水(5)	カモシ 加茂市		クロミズ 黒水	カミクロミズ 上黒水	2
自然	Ⅱ-209.057 (2579)	クロミズ 黒水(8)	カモシ 加茂市		クロミズ 黒水	カミクロミズ 上黒水	3
自然	Ⅱ-209.058 (2580)	シモオオタニ 下大谷(4)	カモシ 加茂市		シモオオタニ 下大谷		1

## 急傾斜地崩壊危険箇所Ⅱ

斜面	箇所番号	箇所名	郡市	町村	大字	小字	保全対象
							人家戸数
自然	Ⅱ-209.059 (2581)	シモオオタニ 下大谷(3)	カモシ 加茂市		シモオオタニ 下大谷		2
自然	Ⅱ-209.060 (2582)	ナカオオタニ 中大谷(1)	カモシ 加茂市		ナカオオタニ 中大谷		2
自然	Ⅱ-209.061 (2583)	ナカオオタニ 中大谷(2)	カモシ 加茂市		ナカオオタニ 中大谷		1
自然	Ⅱ-209.062 (2584)	カミオオタニ 上大谷(1)	カモシ 加茂市		カミオオタニ 上大谷		2
自然	Ⅱ-209.063 (2585)	カミオオタニ 上大谷(2)	カモシ 加茂市		カミオオタニ 上大谷		1
自然	Ⅱ-209.064 (2586)	カミオオタニ 上大谷(3)	カモシ 加茂市		カミオオタニ 上大谷		1
自然	Ⅱ-209.065 (2587)	カミオオタニ 上大谷(4)	カモシ 加茂市		カミオオタニ 上大谷		1
自然	Ⅱ-209.066 (2588)	シモタカヤナギ 下高柳(1)	カモシ 加茂市		シモタカヤナギ 下高柳		3
自然	Ⅱ-209.067 (2589)	シモタカヤナギ 下高柳(2)	カモシ 加茂市		シモタカヤナギ 下高柳		1
自然	Ⅱ-209.068 (2590)	カミタカヤナギ 上高柳(1)	カモシ 加茂市		カミタカヤナギ 上高柳		3
自然	Ⅱ-209.069 (2591)	ニシヤマ 西山(1)	カモシ 加茂市		ニシヤマ 西山		1
自然	Ⅱ-209.070 (2592)	ニシヤマ 西山(2)	カモシ 加茂市		ニシヤマ 西山		2
自然	Ⅱ-209.071 (2593)	ニシヤマ 西山(4)	カモシ 加茂市		ニシヤマ 西山		1
自然	Ⅱ-209.072 (2594)	ニシヤマ 西山(5)	カモシ 加茂市		ニシヤマ 西山		1
自然	Ⅱ-209.073 (2595)	ニシヤマ 西山(6)	カモシ 加茂市		ニシヤマ 西山		2
自然	Ⅱ-209.074 (2596)	ニシヤマ 西山(7)	カモシ 加茂市		ニシヤマ 西山		4
自然	Ⅱ-209.075 (2597)	ニシヤマ 西山(8)	カモシ 加茂市		ニシヤマ 西山		1

## 急傾斜地崩壊危険箇所Ⅱ

斜面	箇所番号	箇所名	郡市	町村	大字	小字	保全対象
							人家戸数
自然	Ⅱ-209.076 (2598)	ニシヤマ 西山(9)	カモシ 加茂市		ニシヤマ 西山		1
自然	Ⅱ-209.077 (2599)	ニシヤマ 西山(10)	カモシ 加茂市		ニシヤマ 西山		1
自然	Ⅱ-209.078 (2600)	アカダニ 赤谷(4)	カモシ 加茂市		アカダニ 赤谷		1
自然	Ⅱ-209.079 (2601)	ワカミヤチヨウ 若宮町(8)	カモシ 加茂市		ワカミヤチヨウ 若宮町		3
自然	Ⅱ-209.080 (2602)	サクラザワ 桜沢(6)	カモシ 加茂市		サクラザワ 桜沢		2
自然	Ⅱ-209.081 (2603)	シモコウヤムキ 下興屋向(5)	カモシ 加茂市		シモコウヤムキ 下興屋向		1
自然	Ⅱ-209.082 (2604)	ニシヤマ 西山(11)	カモシ 加茂市		ニシヤマ 西山		1
自然	Ⅱ-209.083 (2605)	チヨウフクジ 長福寺(16)	カモシ 加茂市		チヨウフクジ 長福寺		1
自然	Ⅱ-211.001 (2606)	ウシガミネマチ 牛ヶ嶺町(2)	ミツケン 見附市		ウシガミネマチ 牛ヶ嶺町		1
自然	Ⅱ-211.002 (2607)	ウシガミネマチ 牛ヶ嶺町(3)	ミツケン 見附市		ウシガミネマチ 牛ヶ嶺町		2
自然	Ⅱ-211.003 (2608)	ウシガミネマチ 牛ヶ嶺町(1)	ミツケン 見附市		ウシガミネマチ 牛ヶ嶺町		3
自然	Ⅱ-211.004 (2609)	ミヤノハラマチ 宮野原町	ミツケン 見附市		ミヤノハラマチ 宮野原町		3
自然	Ⅱ-211.005 (2610)	スギサワマチ 杉澤町(2)	ミツケン 見附市		スギサワマチ 杉澤町		2
自然	Ⅱ-211.006 (2611)	スギサワマチ 杉澤町(3)	ミツケン 見附市		スギサワマチ 杉澤町		1
自然	Ⅱ-211.007 (2612)	スギサワマチ 杉澤町(4)	ミツケン 見附市		スギサワマチ 杉澤町		1
自然	Ⅱ-211.008 (2613)	トチクボチヨウ 栃窪町(1)	ミツケン 見附市		トチクボチヨウ 栃窪町		1
自然	Ⅱ-211.009 (2614)	ジンボマチ 神保町(3)	ミツケン 見附市		ジンボマチ 神保町		2



## 急傾斜地崩壊危険箇所Ⅱ

斜面	箇所番号	箇所名	郡市	町村	大字	小字	保全対象
							人家戸数
自然	Ⅱ-211.010 (2615)	ジンボマチ 神保町(4)	ミツケシ 見附市		ジンボマチ 神保町		1
自然	Ⅱ-211.011 (2616)	オオダマチ 太田町	ミツケシ 見附市		オオダマチ 太田町		4
自然	Ⅱ-211.012 (2617)	イケノシママチ 池之島町(1)	ミツケシ 見附市		イケノシママチ 池之島町		1
自然	Ⅱ-211.013 (2618)	イケノシママチ 池之島町(2)	ミツケシ 見附市		イケノシママチ 池之島町		1
自然	Ⅱ-211.014 (2619)	ホリミゾマチ 堀溝町(1)	ミツケシ 見附市		ホリミゾマチ 堀溝町		2
自然	Ⅱ-211.015 (2620)	ホリミゾマチ 堀溝町(3)	ミツケシ 見附市		ホリミゾマチ 堀溝町		3
自然	Ⅱ-211.016 (2621)	ホンミヨウマチ 本明町	ミツケシ 見附市		ホンミヨウマチ 本明町		2
自然	Ⅱ-211.017 (2622)	ホリミゾマチ 堀溝町(5)	ミツケシ 見附市		ホリミゾマチ 堀溝町		2
自然	Ⅱ-211.018 (2623)	ホリミゾマチ 堀溝町(7)	ミツケシ 見附市		ホリミゾマチ 堀溝町		1
自然	Ⅱ-211.019 (2624)	タイマチ 田井町(2)	ミツケシ 見附市		タイマチ 田井町		1
自然	Ⅱ-211.020 (2625)	ナギノマチ 名木野町(1)	ミツケシ 見附市		ナギノマチ 名木野町		2
自然	Ⅱ-211.021 (2626)	ミウショウマチ 明晶町(1)	ミツケシ 見附市		ミウショウマチ 明晶町		1
自然	Ⅱ-211.022 (2627)	ミウショウマチ 明晶町(2)	ミツケシ 見附市		ミウショウマチ 明晶町		1
自然	Ⅱ-211.023 (2628)	シマキリクボマチ 島切窪町(1)	ミツケシ 見附市		シマキリクボマチ 島切窪町		1
自然	Ⅱ-211.024 (2629)	シマキリクボマチ 島切窪町(4)	ミツケシ 見附市		シマキリクボマチ 島切窪町		1
自然	Ⅱ-211.025 (2630)	イシジマチ 石地町(2)	ミツケシ 見附市		イシジマチ 石地町		2
自然	Ⅱ-211.026 (2631)	モトマチ チョウメ 元町1丁目(1)	ミツケシ 見附市		モトマチ チョウメ 元町1丁目		4

## 急傾斜地崩壊危険箇所Ⅱ

斜面	箇所番号	箇所名	郡市	町村	大字	小字	保全対象
							人家戸数
自然	Ⅱ-211.027 (2632)	コグリヤママチ 小栗山町(1)	ミツケシ 見附市		コグリヤママチ 小栗山町		2
自然	Ⅱ-211.028 (2633)	トチサカエマチ 栃栄町(1)	ミツケシ 見附市		トチサカエマチ 栃栄町		1
自然	Ⅱ-211.029 (2634)	ミミトリマチ 耳取町	ミツケシ 見附市		ミミトリマチ 耳取町		1
自然	Ⅱ-211.030 (2635)	トヤワキマチ 鳥屋脇町	ミツケシ 見附市		トヤワキマチ 鳥屋脇町		1
自然	Ⅱ-211.031 (2636)	コグリヤママチ 小栗山町(4)	ミツケシ 見附市		コグリヤママチ 小栗山町		2
自然	Ⅱ-211.032 (2637)	イシジマチ 石地町(3)	ミツケシ 見附市		イシジマチ 石地町		1
自然	Ⅱ-211.033 (2638)	ミウショウマチ 明晶町(5)	ミツケシ 見附市		ミウショウマチ 明晶町		1
自然	Ⅱ-211.034 (2639)	タイマチ 田井町(3)	ミツケシ 見附市		タイマチ 田井町		1
自然	Ⅱ-211.035 (2640)	トチクボチョウ 栃窪町(2)	ミツケシ 見附市		トチクボチョウ 栃窪町		1
自然	Ⅱ-211.036 (2641)	ナギノマチ 名木野町(4)	ミツケシ 見附市		ナギノマチ 名木野町		1
自然	Ⅱ-211.037 (2642)	ナキノマチ 名木野町(5)	ミツケシ 見附市		ナキノマチ 名木野町		1
自然	Ⅱ-211.038 (2643)	タイマチ 田井町(4)	ミツケシ 見附市		タイマチ 田井町		1
自然	Ⅱ-211.039 (2644)	ジンボ マチ 神保町(5)	ミツケシ 見附市		ジンボ マチ 神保町		1
自然	Ⅱ-211.040 (2645)	トリア ワキマチ 鳥屋脇町(2)	ミツケシ 見附市		トリアワキマチ 鳥屋脇町		1
自然	Ⅱ-361-001 (2646)	カワフネガワ 川船河(2)	ミナミカンバラケン 南蒲原郡	タガミマチ 田上町	カワフネガワ 川船河		2
自然	Ⅱ-362.001 (2647)	シモオオウラ 下大浦(2)	サンジョウシ 三条市		シモオオウラ 下大浦		1
自然	Ⅱ-362.002 (2648)	シモオオウラ 下大浦(3)	サンジョウシ 三条市		シモオオウラ 下大浦		1

## 急傾斜地崩壊危険箇所Ⅱ

斜面	箇所番号	箇所名	郡市	町村	大字	小字	保全対象
							人家戸数
自然	Ⅱ-362.003 (2649)	カミオオウラ 上大浦	サンジョウシ 三条市		カミオオウラ 上大浦		1
自然	Ⅱ-362.004 (2650)	カトウゲ 鹿峠	サンジョウシ 三条市		カトウゲ 鹿峠		3
自然	Ⅱ-362.005 (2651)	マガリダニ 曲谷(1)	サンジョウシ 三条市		マガリダニ 曲谷		2
自然	Ⅱ-362.006 (0505)	マガリダニ 曲谷(2)	サンジョウシ 三条市		マガリダニ 曲谷		3
自然	Ⅱ-362.007 (2652)	マガリダニ 曲谷(4)	サンジョウシ 三条市		マガリダニ 曲谷		1
自然	Ⅱ-362.008 (2653)	フジダイラ 藤平(1)	サンジョウシ 三条市		オギボリ 荻堀	フジダイラ 藤平	4
自然	Ⅱ-362.009 (2654)	シモイイダ 下飯田	サンジョウシ 三条市		イイダ 飯田	シモイイダ 下飯田	1
自然	Ⅱ-362.010 (2655)	ナカシモイイダ 中飯田	サンジョウシ 三条市		イイダ 飯田	ナカシモイイダ 中飯田	3
自然	Ⅱ-362.011 (2656)	ウシガクビ 牛ヶ首(1)	サンジョウシ 三条市		ウシガクビ 牛ヶ首		2
自然	Ⅱ-362.012 (2657)	ウシガクビ 牛ヶ首(2)	サンジョウシ 三条市		ウシガクビ 牛ヶ首		1
自然	Ⅱ-362.013 (2658)	ウシガクビ 牛ヶ首(3)	サンジョウシ 三条市		ウシガクビ 牛ヶ首		1
自然	Ⅱ-362.014 (2659)	イリナカウラ 入中浦(2)	サンジョウシ 三条市		ナカウラ 中浦	イリナカウラ 入中浦	2
自然	Ⅱ-362.015 (2660)	ササオカシモグミ 笹岡下組	サンジョウシ 三条市		ササオカ 笹岡	ササオカシモグミ 笹岡下組	1
自然	Ⅱ-362.016 (2661)	アラヤ 新屋	サンジョウシ 三条市		アラヤ 新屋		1
自然	Ⅱ-362.017 (2662)	カクマ 鹿熊(1)	サンジョウシ 三条市		カクマ 鹿熊		1
自然	Ⅱ-362.018 (2663)	ヒロテ 広手(2)	サンジョウシ 三条市		ヒロテ 広手		2
自然	Ⅱ-362.019 (2664)	コマゴシモ 駒込下	サンジョウシ 三条市		コマゴシ 駒込	コマゴシモ 駒込下	3

## 急傾斜地崩壊危険箇所Ⅱ

斜面	箇所番号	箇所名	郡市	町村	大字	小字	保全対象
							人家戸数
自然	Ⅱ-362.020 (2665)	ササマ 笹巻(2)	サンジョウシ 三条市		ササマ 笹巻		1
自然	Ⅱ-362.021 (2666)	ハナフチ 花渚	サンジョウシ 三条市		ハナフチ 花渚		2
自然	Ⅱ-362.022 (2667)	タヤ 田屋	サンジョウシ 三条市		タヤ 田屋		1
自然	Ⅱ-362.023 (2668)	モリマチ 森町	サンジョウシ 三条市		モリマチ 森町		2
自然	Ⅱ-362.024 (2669)	ハリヤマ 針山(1)	サンジョウシ 三条市		ダナヒレ 棚鱗	ハリヤマ 針山	1
自然	Ⅱ-362.025 (2670)	ハリヤマ 針山(2)	サンジョウシ 三条市		ダナヒレ 棚鱗	ハリヤマ 針山	2
自然	Ⅱ-362.026 (2671)	コマゴミカミ 駒込上(3)	サンジョウシ 三条市		コマゴミ 駒込	コマゴミカミ 駒込上	1
自然	Ⅱ-362.027 (2672)	アラサワ 荒沢	サンジョウシ 三条市		アラサワ 荒沢		3
自然	Ⅱ-362.028 (2673)	ニフツキ 庭月(1)	サンジョウシ 三条市		ニフツキ 庭月	ヤギマエ 八木前	1
自然	Ⅱ-362.029 (2674)	ナガノ 長野(1)	サンジョウシ 三条市		ナガノ 長野	ヤギマエ 八木前	1
自然	Ⅱ-362.030 (2675)	ナガノ 長野(4)	サンジョウシ 三条市		ナガノ 長野	ヤギマエ 八木前	1
自然	Ⅱ-362.031 (2676)	ミナミイモガワ 南五百川(1)	サンジョウシ 三条市		ミナミイモガワ 南五百川		1
自然	Ⅱ-362.032 (2677)	ミナミイモガワ 南五百川(2)	サンジョウシ 三条市		ミナミイモガワ 南五百川		3
自然	Ⅱ-362.033 (2678)	キタイモガワ 北五百川(1)	サンジョウシ 三条市		キタイモガワ 北五百川		2
自然	Ⅱ-362.034 (2679)	ウシノオ 牛野尾(2)	サンジョウシ 三条市		ウシノオ 牛野尾		2
自然	Ⅱ-362.035 (2680)	ミウゲ 名下(2)	サンジョウシ 三条市		ミウゲ 名下		1
自然	Ⅱ-362.036 (2681)	ミウゲ 名下(3)	サンジョウシ 三条市		ミウゲ 名下		1

## 急傾斜地崩壊危険箇所Ⅱ

斜面	箇所番号	箇所名	郡市	町村	大字	小字	保全対象
							人家戸数
自然	Ⅱ-362.037 (2682)	ミウゲ 名下(4)	サンジョウシ 三条市		ミウゲ 名下		1
自然	Ⅱ-362.038 (2683)	オオヤチ 大谷地(1)	サンジョウシ 三条市		オオヤチ 大谷地		1
自然	Ⅱ-362.039 (2684)	ニゴリサワ 濁沢(1)	サンジョウシ 三条市		ニゴリサワ 濁沢		1
自然	Ⅱ-362.040 (2685)	ニゴリサワ 濁沢(2)	サンジョウシ 三条市		ニゴリサワ 濁沢		1
自然	Ⅱ-362.041 (2686)	カサボリ 笠堀(1)	サンジョウシ 三条市		カサボリ 笠堀		2
自然	Ⅱ-362.042 (2687)	カサボリ 笠堀(2)	サンジョウシ 三条市		カサボリ 笠堀		1
自然	Ⅱ-362.043 (2688)	カサボリ 笠堀(3)	サンジョウシ 三条市		カサボリ 笠堀		1
自然	Ⅱ-362.044 (2689)	ハヤミズ 早水(1)	サンジョウシ 三条市		ハヤミズ 早水		2
自然	Ⅱ-362.045 (0496)	サカイ 境	サンジョウシ 三条市		ハヤミズ 早水	サカイ 境	1
自然	Ⅱ-362.046 (2690)	モグラダニ 葎谷(1)	サンジョウシ 三条市		モグラダニ 葎谷		1
自然	Ⅱ-362.047 (2691)	オンバ 遅場(2)	サンジョウシ 三条市		オンバ 遅場		1
自然	Ⅱ-362.048 (2692)	ババ 馬場	サンジョウシ 三条市				2
自然	Ⅱ-362.049 (2693)	マガリダニ 曲谷(3)	サンジョウシ 三条市				2
自然	Ⅱ-362.050 (2694)	フジダイラ 藤平(2)	サンジョウシ 三条市		オギボリ 萩堀	フジダイラ 藤平	4
自然	Ⅱ-362.051 (2695)	イリナカウラ 入中浦(4)	サンジョウシ 三条市		ナカウラ 中浦	イリナカウラ 入中浦	1
自然	Ⅱ-362.052 (2696)	ナガサワ 長沢	サンジョウシ 三条市				1
自然	Ⅱ-362.053 (2697)	フクサワ 福沢(2)	サンジョウシ 三条市		ササマキ 笹巻	フクサワ 福沢	1

## 急傾斜地崩壊危険箇所Ⅱ

斜面	箇所番号	箇所名	郡市	町村	大字	小字	保全対象
							人家戸数
自然	Ⅱ-362.054 (2698)	オハイ 麻生	サンジョウシ 三条市		ナカノハラ 中野原	オハイ 麻生	1
自然	Ⅱ-362.055 (2699)	ハリヤマ 針山(3)	サンジョウシ 三条市		タナヒレ 棚鱗	ハリヤマ 針山	1
自然	Ⅱ-362.056 (2700)	アラサワシタ 荒沢下	サンジョウシ 三条市		アラサワ 荒沢	シタ 下	1
自然	Ⅱ-362.057 (2701)	ヤギマエ 八木前	サンジョウシ 三条市		ナガノ 長野	ヤギマエ 八木前	3
自然	Ⅱ-362.058 (2702)	ナガノ 長野(7)	サンジョウシ 三条市		ナガノ 長野	ヤギマエ 八木前	3
自然	Ⅱ-362.059 (2703)	ナガノ 長野(8)	サンジョウシ 三条市		ナガノ 長野	ヤギマエ 八木前	4
自然	Ⅱ-362.060 (2704)	タヤ 田屋(2)	サンジョウシ 三条市		タヤ 田屋		2
自然	Ⅱ-362.061 (2705)	モリマチ 森町(2)	サンジョウシ 三条市		モリマチ 森町		3
自然	Ⅱ-362.062 (2706)	オオヤウチ 大谷内(2)	サンジョウシ 三条市		オオヤウチ 大谷内		1
自然	Ⅱ-362.063 (0466)	キノシタ 木ノ下	サンジョウシ 三条市		タカヤシキ 高屋敷	キノシタ 木ノ下	3
自然	Ⅱ-362.064 (0470)	ソトヤシキ 外屋敷	サンジョウシ 三条市		チョウナバヤシ 蝶名林	ソトヤシキ 外屋敷	2
自然	Ⅱ-362.065 (0484)	ヤマノネ 山ノ根	サンジョウシ 三条市		オオヒラ 大平	ヤマノネ 山ノ根	3
自然	Ⅱ-362.066 (0486)	ヤマノネコウ 山ノ根甲	サンジョウシ 三条市		オオサワ 大沢	ヤマノネコウ 山ノ根甲	2
自然	Ⅱ-362.067 (0494)	カメダ 亀田	サンジョウシ 三条市		ハヤミズ 早水	カメダ 亀田	3
自然	Ⅱ-362.068 (0501)	ムコウムラ 向村	サンジョウシ 三条市		ナガノ 長野	ムコウムラ 向村	3
自然	Ⅱ-362.069 (0502)	アシナカ 芦中	サンジョウシ 三条市		ナカウラ 中浦	アシナカ 芦中	3
自然	Ⅱ-363.001 (2707)	ヨシノヤ 吉野屋(2)	サンジョウシ 三条市		ヨシノヤ 吉野屋		3

## 急傾斜地崩壊危険箇所Ⅱ

斜面	箇所番号	箇所名	郡市	町村	大字	小字	保全対象
							人家戸数
自然	Ⅱ-363.002 (2708)	キタガタ 北潟	サンジョウシ 三条市		キタガタ 北潟		1
自然	Ⅱ-363.003 (2709)	オオモ 大面(2)	サンジョウシ 三条市		オオモ 大面		1
自然	Ⅱ-363.004 (2710)	オオモ 大面(3)	サンジョウシ 三条市		オオモ 大面		1
自然	Ⅱ-363.005 (2711)	オオモ 大面(4)	サンジョウシ 三条市		オオモ 大面		1
自然	Ⅱ-363.006 (2712)	コウアンジ 高安寺(2)	サンジョウシ 三条市		コウアンジ 高安寺		1
自然	Ⅱ-202.001 (2713)	ミヤモト2チヨウメ 宮本2丁目(2)	ナガオカシ 長岡市		ミヤモトマチ 宮本町	2チヨウメ 2丁目	4
自然	Ⅱ-202.002 (2714)	ミヤモトホリノウチマチ 宮本堀之内町(3)	ナガオカシ 長岡市		ミヤモトホリノウチマチ 宮本堀之内町		3
自然	Ⅱ-202.003 (2715)	ミヤモトヒガシカタマチ 宮本東方町(2)	ナガオカシ 長岡市		ミヤモトヒガシカタマチ 宮本東方町		2
自然	Ⅱ-202.004 (2716)	オオツミゼンママチ 大積善間町(1)	ナガオカシ 長岡市		オオツミゼンママチ 大積善間町		2
自然	Ⅱ-202.005 (2717)	オオツミゼンママチ 大積善間町(2)	ナガオカシ 長岡市		オオツミゼンママチ 大積善間町		2
自然	Ⅱ-202.006 (2718)	オオツミゼンママチ 大積善間町(3)	ナガオカシ 長岡市		オオツミゼンママチ 大積善間町		1
自然	Ⅱ-202.007 (2719)	オオツミゼンママチ 大積善間町(4)	ナガオカシ 長岡市		オオツミゼンママチ 大積善間町		1
自然	Ⅱ-202.008 (2720)	オオツミシマダニマチ 大積三島谷町(2)	ナガオカシ 長岡市		オオツミシマダニマチ 大積三島谷町		1
自然	Ⅱ-202.009 (2721)	オオツミシマダニマチ 大積三島谷町(3)	ナガオカシ 長岡市		オオツミシマダニマチ 大積三島谷町		1
自然	Ⅱ-202.010 (2722)	ミヤモト1チヨウメ 宮本1丁目(2)	ナガオカシ 長岡市		ミヤモトマチ 宮本町		1
自然	Ⅱ-202.011 (2723)	ミヤモトヒガシカタマチ 宮本東方町(4)	ナガオカシ 長岡市		ミヤモトヒガシカタマチ 宮本東方町		3
自然	Ⅱ-202.012 (2724)	オオツミタカトリマチ 大積高鳥町(1)	ナガオカシ 長岡市		オオツミタカトリマチ 大積高鳥町		1

## 急傾斜地崩壊危険箇所Ⅱ

斜面	箇所番号	箇所名	郡市	町村	大字	小字	保全対象
							人家戸数
自然	Ⅱ-202.013 (2725)	オオツミタシロマチ 大積田代町(1)	ナガオカシ 長岡市		オオツミタシロマチ 大積田代町		2
自然	Ⅱ-202.014 (2726)	オオツミタシロマチ 大積田代町(2)	ナガオカシ 長岡市		オオツミタシロマチ 大積田代町		2
自然	Ⅱ-202.015 (2727)	オオツミタシロマチ 大積田代町(3)	ナガオカシ 長岡市		オオツミタシロマチ 大積田代町		1
自然	Ⅱ-202.016 (2728)	オオツミタシロマチ 大積田代町(4)	ナガオカシ 長岡市		オオツミタシロマチ 大積田代町		1
自然	Ⅱ-202.017 (2729)	オオツミマチ3チヨウメ 大積町3丁目(3)	ナガオカシ 長岡市		オオツミマチ 大積町		2
自然	Ⅱ-202.018 (2730)	オオツミマチ2チヨウメ 大積町2丁目(1)	ナガオカシ 長岡市		オオツミマチ 大積町		2
自然	Ⅱ-202.019 (2731)	オオツミマチ チヨウメ 大積町2丁目(2)	ナガオカシ 長岡市		オオツミマチ 大積町	チヨウメ 2丁目	2
自然	Ⅱ-202.020 (2732)	オヤサワマチ 親沢町(3)	ナガオカシ 長岡市		オヤサワマチ 親沢町		4
自然	Ⅱ-202.021 (2733)	オオツミセンボンマチ 大積千本町(3)	ナガオカシ 長岡市		オオツミセンボンマチ 大積千本町		1
自然	Ⅱ-202.022 (2734)	オオツミオリワタリマチ 大積折渡町(3)	ナガオカシ 長岡市		オオツミオリワタリマチ 大積折渡町		1
自然	Ⅱ-202.023 (2735)	ムラマツ 村松(2)	ナガオカシ 長岡市		ムラマツ 村松		2
自然	Ⅱ-202.024 (2736)	ムラマツ 村松(3)	ナガオカシ 長岡市		ムラマツ 村松		4
自然	Ⅱ-202.025 (2737)	ミヨウケンマチ 妙見町(1)	ナガオカシ 長岡市		ミヨウケンマチ 妙見町		1
自然	Ⅱ-202.026 (2738)	オトヨシマチ 乙吉町(3)	ナガオカシ 長岡市		オトヨシマチ 乙吉町		3
自然	Ⅱ-202.027 (2739)	アソウダ 麻生田(3)	ナガオカシ 長岡市		アソウダ マチ 麻生田町		1
自然	Ⅱ-202.028 (2740)	アソウダ 麻生田(4)	ナガオカシ 長岡市		アソウダ マチ 麻生田町		4
自然	Ⅱ-202.029 (2741)	ウラセマチ 浦瀬町(2)	ナガオカシ 長岡市		ウラセマチ 浦瀬町	ニ チヨウメ 二丁目	4



## 急傾斜地崩壊危険箇所Ⅱ

斜面	箇所番号	箇所名	郡市	町村	大字	小字	保全対象
							人家戸数
自然	Ⅱ-202.030 (2742)	ウラセマチ 浦瀬町(3)	ナガオカシ 長岡市		ウラセマチ 浦瀬町		1
自然	Ⅱ-202.031 (2743)	ムラマツ 村松(4)	ナガオカシ 長岡市		ムラマツマチ 村松町		4
自然	Ⅱ-202.032 (2744)	アオキマチ 青木町	ナガオカシ 長岡市		アオキマチ 青木町		2
自然	Ⅱ-202.033 (2745)	ニゴリサワ 濁沢(2)	ナガオカシ 長岡市		ニゴサワマチ 濁沢町		1
自然	Ⅱ-202.034 (2746)	ニゴリサワ 濁沢(4)	ナガオカシ 長岡市		ニゴサワマチ 濁沢町		3
自然	Ⅱ-202.035 (2747)	ニゴリサワ 濁沢(6)	ナガオカシ 長岡市		ニゴサワマチ 濁沢町		3
自然	Ⅱ-202.036 (2748)	ヨモギラ 蓬平(3)	ナガオカシ 長岡市		ヨモギヒラマチ 蓬平町		4
自然	Ⅱ-202.037 (2749)	ヨモギラ 蓬平(4)	ナガオカシ 長岡市		ヨモギヒラマチ 蓬平町		1
自然	Ⅱ-202.038 (2750)	ヨモギラ 蓬平(5)	ナガオカシ 長岡市		ヨモギヒラマチ 蓬平町	カンナイヒラ 間内平	3
自然	Ⅱ-202.039 (2751)	ヨモギラ 蓬平(6)	ナガオカシ 長岡市		ヨモギヒラマチ 蓬平町		4
自然	Ⅱ-202.040 (2752)	ヨモギラ 蓬平(9)	ナガオカシ 長岡市		ヨモギヒラマチ 蓬平町		2
自然	Ⅱ-202.041 (2753)	ヨモギラ 蓬平(10)	ナガオカシ 長岡市		ヨモギヒラマチ 蓬平町		2
自然	Ⅱ-202.042 (2754)	オオズミシマダニマチ 大積三島谷町(10)	ナガオカシ 長岡市		オオツミシマダニマチ 大積三島谷町		1
自然	Ⅱ-202.043 (2755)	オオズミシマダニマチ 大積三島谷町(11)	ナガオカシ 長岡市		オオツミシマダニマチ 大積三島谷町		1
自然	Ⅱ-202.044 (2756)	オオズミシマダニマチ 大積三島谷町(12)	ナガオカシ 長岡市		オオツミシマダニマチ 大積三島谷町		1
自然	Ⅱ-202.045 (2757)	オオズミシマダニマチ 大積三島谷町(13)	ナガオカシ 長岡市		オオツミシマダニマチ 大積三島谷町		1
自然	Ⅱ-202.046 (2758)	オオズミシマダニマチ 大積三島谷町(14)	ナガオカシ 長岡市		オオツミシマダニマチ 大積三島谷町		1

## 急傾斜地崩壊危険箇所Ⅱ

斜面	箇所番号	箇所名	郡市	町村	大字	小字	保全対象
							人家戸数
自然	Ⅱ-202.047 (2759)	オオズミシマダニマチ 大積三島谷町(15)	ナガオカシ 長岡市		オオズミシマダニマチ 大積三島谷町		1
自然	Ⅱ-202.048 (2760)	オオズミシマダニマチ 大積三島谷町(16)	ナガオカシ 長岡市		オオズミシマダニマチ 大積三島谷町		2
自然	Ⅱ-202.049 (2761)	オオズミシマダニマチ 大積三島谷町(17)	ナガオカシ 長岡市		オオズミシマダニマチ 大積三島谷町		3
自然	Ⅱ-202.050 (2762)	オオヅミクマガミマチ 大積熊上町(5)	ナガオカシ 長岡市		オオヅミクマガミマチ 大積熊上町		1
自然	Ⅱ-202.051 (2763)	オオヅミクマガミマチ 大積熊上町(6)	ナガオカシ 長岡市		オオヅミクマガミマチ 大積熊上町		1
自然	Ⅱ-202.052 (2764)	オオヅミクマガミマチ 大積熊上町(7)	ナガオカシ 長岡市		オオヅミクマガミマチ 大積熊上町		1
自然	Ⅱ-202.053 (2765)	オオヅミクマガミマチ 大積熊上町(8)	ナガオカシ 長岡市		オオヅミクマガミマチ 大積熊上町		1
自然	Ⅱ-202.054 (2766)	オオズミタシロマチ 大積田代町(7)	ナガオカシ 長岡市		オオズミタシロマチ 大積田代町		1
自然	Ⅱ-202.055 (2767)	オオズミタシロマチ 大積田代町(8)	ナガオカシ 長岡市		オオズミタシロマチ 大積田代町		3
自然	Ⅱ-202.056 (2768)	オオズミセンボンマチ 大積千本町(1)	ナガオカシ 長岡市		オオズミセンボンマチ 大積千本町		1
自然	Ⅱ-202.057 (2769)	オオズミセンボンマチ 大積千本町(2)	ナガオカシ 長岡市		オオズミセンボンマチ 大積千本町		1
自然	Ⅱ-202.058 (2770)	オオズミマチサンチョウメ 大積町三丁目(5)	ナガオカシ 長岡市		オオズミマチサンチョウメ 大積町三丁目		3
自然	Ⅱ-202.059 (2771)	オオズミセンボンマチ 大積千本町(3)	ナガオカシ 長岡市		オオズミセンボンマチ 大積千本町		1
自然	Ⅱ-202.060 (2772)	オオズミセンボンマチ 大積千本町(4)	ナガオカシ 長岡市		オオズミセンボンマチ 大積千本町		1
自然	Ⅱ-202.061 (2773)	オオズミセンボンマチ 大積千本町(5)	ナガオカシ 長岡市		オオズミセンボンマチ 大積千本町		1
自然	Ⅱ-202.062 (2774)	オオズミセンボンマチ 大積千本町(6)	ナガオカシ 長岡市		オオズミセンボンマチ 大積千本町		1
自然	Ⅱ-202.063 (2775)	ミヤモトマチ 2丁目 宮本町2丁目(4)	ナガオカシ 長岡市		ミヤモトマチ 2丁目 宮本町2丁目		1

## 急傾斜地崩壊危険箇所Ⅱ

斜面	箇所番号	箇所名	郡市	町村	大字	小字	保全対象
							人家戸数
自然	Ⅱ-202.064 (2776)	ミヤモトマチ チョウメ 宮本町2丁目(5)	ナガオカシ 長岡市		ミヤモトマチ ニ チョウメ 宮本町二丁目		1
自然	Ⅱ-202.065 (2777)	ミヤモトホリノウチマチ 宮本堀之内町(7)	ナガオカシ 長岡市		ミヤモトホリノウチマチ 宮本堀之内町		2
自然	Ⅱ-202.066 (2778)	ミヤモトホリノウチマチ 宮本堀之内町(8)	ナガオカシ 長岡市		ミヤモトホリノウチマチ 宮本堀之内町		2
自然	Ⅱ-202.067 (2779)	ミヤモトホリノウチマチ 宮本堀之内町(9)	ナガオカシ 長岡市		ミヤモトホリノウチマチ 宮本堀之内町		1
自然	Ⅱ-202.068 (2780)	ミヤモトホリノウチマチ 宮本堀之内町(10)	ナガオカシ 長岡市		ミヤモトホリノウチマチ 宮本堀之内町		1
自然	Ⅱ-202.069 (2781)	ミヤモトヒガシカタマチ 宮本東方町(11)	ナガオカシ 長岡市		ミヤモトヒガシカタマチ 宮本東方町		1
自然	Ⅱ-202.070 (2782)	ミヤモトヒガシカタマチ 宮本東方町(12)	ナガオカシ 長岡市		ミヤモトヒガシカタマチ 宮本東方町		1
自然	Ⅱ-202.071 (2783)	ミヤモトヒガシカタマチ 宮本東方町(13)	ナガオカシ 長岡市		ミヤモトヒガシカタマチ 宮本東方町		1
自然	Ⅱ-202.072 (2784)	ミヤモトヒガシカタマチ 宮本東方町(14)	ナガオカシ 長岡市		ミヤモトヒガシカタマチ 宮本東方町		3
自然	Ⅱ-202.073 (2785)	オオツミ チョウメ 大積1丁目(4)	ナガオカシ 長岡市		オオツミマチ イツチョウメ 大積町一丁目		1
自然	Ⅱ-202.074 (2786)	オオツミ チョウメ 大積2丁目(4)	ナガオカシ 長岡市		オオツミマチ ニ チョウメ 大積町二丁目		1
自然	Ⅱ-202.075 (2787)	オオツミ チョウメ 大積2丁目(5)	ナガオカシ 長岡市		オオツミマチ ニ チョウメ 大積町二丁目		2
自然	Ⅱ-202.076 (2788)	オオツミ チョウメ 大積3丁目(6)	ナガオカシ 長岡市		オオツミマチサンチョウメ 大積町三丁目		1
自然	Ⅱ-202.077 (2789)	オオツミ チョウメ 大積3丁目(7)	ナガオカシ 長岡市		オオツミマチサンチョウメ 大積町三丁目		2
自然	Ⅱ-202.078 (2790)	ミヤモトマチサンチョウメ 宮本町三丁目	ナガオカシ 長岡市		ミヤモトマチサンチョウメ 宮本町三丁目		1
自然	Ⅱ-202.079 (0522)	クモイデチョウ 雲出町	ナガオカシ 長岡市		クモイデマチ 雲出町		3
自然	Ⅱ-202.080 (2791)	ミヤモトマチイツチョウメ 宮本町一丁目(3)	ナガオカシ 長岡市		ミヤモトマチイツチョウメ 宮本町一丁目		3

## 急傾斜地崩壊危険箇所Ⅱ

斜面	箇所番号	箇所名	郡市	町村	大字	小字	保全対象
							人家戸数
自然	Ⅱ-202.081 (2792)	タカトウマチ 高頭町(1)	ナガオカシ 長岡市		タカトウマチ 高頭町		1
自然	Ⅱ-202.082 (2793)	オヤザワマチ 親沢町(5)	ナガオカシ 長岡市		オヤザワマチ 親沢町		1
自然	Ⅱ-202.083 (2794)	タカトウマチ 高頭町(2)	ナガオカシ 長岡市		タカトウマチ 高頭町		1
自然	Ⅱ-202.084 (2795)	ナカガタマチ 中潟町	ナガオカシ 長岡市		ナカガタマチ 中潟町		1
自然	Ⅱ-202.085 (2796)	ヨコマクラマチ 横枕町(1)	ナガオカシ 長岡市		ヨコマクラマチ 横枕町		2
自然	Ⅱ-202.086 (2797)	ヨコマクラマチ 横枕町(2)	ナガオカシ 長岡市		ヨコマクラマチ 横枕町		2
自然	Ⅱ-202.087 (2798)	カマサワマチ 釜沢町(2)	ナガオカシ 長岡市		カマサワマチ 釜沢町		1
自然	Ⅱ-202.088 (2799)	カマサワマチ 釜沢町(3)	ナガオカシ 長岡市		カマサワマチ 釜沢町		3
自然	Ⅱ-202.089 (2800)	ムラマツ 村松(6)	ナガオカシ 長岡市		ムラマツマチ 村松町		1
自然	Ⅱ-202.090 (2801)	ムラマツ 村松(7)	ナガオカシ 長岡市		ムラマツマチ 村松町		1
自然	Ⅱ-202.091 (2802)	ムラマツ 村松(8)	ナガオカシ 長岡市		ムラマツマチ 村松町		1
自然	Ⅱ-202.092 (2803)	ムラマツ 村松(9)	ナガオカシ 長岡市		ムラマツマチ 村松町		1
自然	Ⅱ-202.093 (2804)	ワタリサワマチ 渡沢町(2)	ナガオカシ 長岡市		ワタリサワマチ 渡沢町		4
自然	Ⅱ-202.094 (2805)	ワタリサワマチ 渡沢町(3)	ナガオカシ 長岡市		ワタリサワマチ 渡沢町		3
自然	Ⅱ-202.095 (2806)	ムイカイチマチ 六日市町	ナガオカシ 長岡市		ムイカイチマチ 六日市町		1
自然	Ⅱ-202.096 (2807)	ハチブセマチ 鉢伏町	ナガオカシ 長岡市		ハチブセマチ 鉢伏町		4
自然	Ⅱ-202.097 (2808)	タカハタケマチ 高畑町(6)	ナガオカシ 長岡市		タカハタケマチ 高畑町		1

## 急傾斜地崩壊危険箇所Ⅱ

斜面	箇所番号	箇所名	郡市	町村	大字	小字	保全対象
							人家戸数
自然	Ⅱ-202.098 (2809)	タカハタケマチ 高畑町(7)	ナガオカシ 長岡市		タカハタケマチ 高畑町		1
自然	Ⅱ-202.099 (2810)	カキマチ 柿町(3)	ナガオカシ 長岡市		カキマチ 柿町		2
自然	Ⅱ-202.100 (2811)	マチダマチ 町田町(3)	ナガオカシ 長岡市		マチダマチ 町田町		1
自然	Ⅱ-202.101 (2812)	アオキマチ 青木町(2)	ナガオカシ 長岡市		アオキマチ 青木町		2
自然	Ⅱ-202.102 (2813)	ヨコマクラマチ 横枕町(3)	ナガオカシ 長岡市		ヨコマクラマチ 横枕町		1
自然	Ⅱ-202.103 (2814)	ムラマツ 村松(10)	ナガオカシ 長岡市		ムラマツマチ 村松町		1
自然	Ⅱ-202.104 (2815)	ムラマツ 村松(11)	ナガオカシ 長岡市		ムラマツマチ 村松町		1
自然	Ⅱ-202.105 (2816)	ミヤジ 宮路(2)	ナガオカシ 長岡市		ミヤジマチ 宮路町		3
自然	Ⅱ-202.106 (2817)	オトヨシマチ 乙吉町(5)	ナガオカシ 長岡市		オトヨシマチ 乙吉町		1
自然	Ⅱ-202.107 (2818)	オトヨシマチ 乙吉町(6)	ナガオカシ 長岡市		オトヨシマチ 乙吉町		3
自然	Ⅱ-202.108 (2819)	マエヤマ 前山	ナガオカシ 長岡市		オヤマチヨウ 御山町	マエヤマ 前山	1
自然	Ⅱ-202.109 (2820)	スヨシマチ 栖吉町(3)	ナガオカシ 長岡市		スヨシマチ 栖吉町		1
自然	Ⅱ-202.110 (2821)	スヨシマチ 栖吉町(4)	ナガオカシ 長岡市		スヨシマチ 栖吉町		2
自然	Ⅱ-202.111 (2822)	カツマチ 桂町	ナガオカシ 長岡市		カツラマチ 桂町		2
自然	Ⅱ-202.112 (2823)	カツボマチ 加津保町	ナガオカシ 長岡市		カツボマチ 加津保町		1
自然	Ⅱ-202.113 (2824)	ウラセ 浦瀬(7)	ナガオカシ 長岡市		ウラセマチ 浦瀬町		1
自然	Ⅱ-202.114 (2825)	ウラセ 浦瀬(8)	ナガオカシ 長岡市		ウラセマチ 浦瀬町		1

## 急傾斜地崩壊危険箇所Ⅱ

斜面	箇所番号	箇所名	郡市	町村	大字	小字	保全対象
							人家戸数
自然	Ⅱ-202.115 (2826)	ウラセ 浦瀬(9)	ナガオカシ 長岡市		ウラセマチ 浦瀬町		1
自然	Ⅱ-202.116 (2827)	ウラセ 浦瀬(10)	ナガオカシ 長岡市		ウラセマチ 浦瀬町		1
自然	Ⅱ-202.117 (2828)	ウラセ 浦瀬(11)	ナガオカシ 長岡市		ウラセマチ 浦瀬町		1
自然	Ⅱ-202.118 (2829)	ウラセ 浦瀬(12)	ナガオカシ 長岡市		ウラセマチ 浦瀬町		3
自然	Ⅱ-202.119 (2830)	ウラセ 浦瀬(13)	ナガオカシ 長岡市		ウラセマチ 浦瀬町		4
自然	Ⅱ-202.120 (2831)	ウラセ 浦瀬(14)	ナガオカシ 長岡市		ウラセマチ 浦瀬町		1
自然	Ⅱ-202.121 (2832)	オオツミクマカミマチ 大積熊上町(2)	ナガオカシ 長岡市		オオツミクマカミマチ 大積熊上町		2
自然	Ⅱ-202.122 (2833)	オオツミクマカミマチ 大積熊上町(3)	ナガオカシ 長岡市		オオツミクマカミマチ 大積熊上町		1
自然	Ⅱ-202.123 (2834)	ホンジョウ 本城(2)	ナガオカシ 長岡市		ニゴサワマチ 濁沢町	ホンジョウ 本城	1
自然	Ⅱ-202.124 (2835)	ムラマツキタ 村松北(2)	ナガオカシ 長岡市		ムラマツマチ 村松町		4
自然	Ⅱ-202.125 (2836)	オツヨシ 乙吉(4)	ナガオカシ 長岡市		オツヨシマチ 乙吉町		3
自然	Ⅱ-202.126 (2837)	フカザワ 深沢(1)	ナガオカシ 長岡市		フカザワチヨウ 深沢町		1
自然	Ⅱ-202.127 (2838)	チカジョウ 地下城	ナガオカシ 長岡市		ウラセマチ 浦瀬町	チカジョウ 地下城	2
自然	Ⅱ-202.128 (2839)	ユウキュウチ 悠久町(1)	ナガオカシ 長岡市		オヤマチヨウ 御山町		2
自然	Ⅱ-215.001 (2840)	カラスガシマ 鴉ヶ島(2)	ナガオカシ 長岡市		カラスガシマ 鴉ヶ島		2
自然	Ⅱ-215.002 (2841)	カミカシイデ 上樫出	ナガオカシ 長岡市		カミカシイデ 上樫出		1
自然	Ⅱ-215.003 (2842)	カミカシイデ 上樫出(2)	ナガオカシ 長岡市		カミカシイデ 上樫出		1

## 急傾斜地崩壊危険箇所Ⅱ

斜面	箇所番号	箇所名	郡市	町村	大字	小字	保全対象
							人家戸数
自然	Ⅱ-215.004 (2843)	ニレハラ 楡原(2)	ナガオカシ 長岡市		ニレハラ 楡原		1
自然	Ⅱ-215.005 (2844)	カミカシイデ 上櫛出(4)	ナガオカシ 長岡市		カミカシイデ 上櫛出		2
自然	Ⅱ-215.006 (2845)	ブンノウ 文納(2)	ナガオカシ 長岡市		ブンノウ 文納		3
自然	Ⅱ-215.007 (2846)	ヒトヅラ 人面(3)	ナガオカシ 長岡市		ヒトヅラ 人面		2
自然	Ⅱ-215.008 (2847)	クマブクロ 熊袋	ナガオカシ 長岡市		クマブクロ 熊袋		3
自然	Ⅱ-215.009 (2848)	クマブクロ 熊袋(2)	ナガオカシ 長岡市		クマブクロ 熊袋		1
自然	Ⅱ-215.010 (2849)	タキノクチ 滝之口	ナガオカシ 長岡市		タキノクチ 滝之口		1
自然	Ⅱ-215.011 (2850)	タキノクチ 滝之口(2)	ナガオカシ 長岡市		タキノクチ 滝之口		2
自然	Ⅱ-215.012 (2851)	フツカマチ 二日町(2)	ナガオカシ 長岡市		フツカマチ 二日町		3
自然	Ⅱ-215.013 (2852)	フツカマチ 二日町(3)	ナガオカシ 長岡市		フツカマチ 二日町		2
自然	Ⅱ-215.014 (2853)	フツカマチ 二日町(6)	ナガオカシ 長岡市		フツカマチ 二日町		1
自然	Ⅱ-215.015 (2854)	フツカマチ 二日町(7)	ナガオカシ 長岡市		フツカマチ 二日町		1
自然	Ⅱ-215.016 (2855)	カミシオ 上塩(1)	ナガオカシ 長岡市		カミシオ 上塩		4
自然	Ⅱ-215.017 (2856)	カミシオ 上塩(2)	ナガオカシ 長岡市		カミシオ 上塩		1
自然	Ⅱ-215.018 (2857)	カミシオ 上塩(3)	ナガオカシ 長岡市		カミシオ 上塩		2
自然	Ⅱ-215.019 (2858)	カミシオ 上塩(5)	ナガオカシ 長岡市		カミシオ 上塩		1
自然	Ⅱ-215.020 (2859)	カミシオ 上塩(6)	ナガオカシ 長岡市		カミシオ 上塩		1

## 急傾斜地崩壊危険箇所Ⅱ

斜面	箇所番号	箇所名	郡市	町村	大字	小字	保全対象
							人家戸数
自然	Ⅱ-215.021 (2860)	シオシンマチ 塩新町(1)	ナガオカシ 長岡市		シオシンマチ 塩新町		1
自然	Ⅱ-215.022 (2861)	シオシンマチ 塩新町(2)	ナガオカシ 長岡市		シオシンマチ 塩新町		1
自然	Ⅱ-215.023 (2862)	ワサビダニ 山芙蓉谷(2)	ナガオカシ 長岡市		ワサビダニ 山芙蓉谷		1
自然	Ⅱ-215.024 (2863)	ワサビダニ 山芙蓉谷(3)	ナガオカシ 長岡市		ワサビダニ 山芙蓉谷		1
自然	Ⅱ-215.025 (2864)	ムグラダニ 葎谷(2)	ナガオカシ 長岡市		ムグラダニ 葎谷		1
自然	Ⅱ-215.026 (2865)	ムグラダニ 葎谷(4)	ナガオカシ 長岡市		ムグラダニ 葎谷		2
自然	Ⅱ-215.027 (2866)	ムグラダニ 葎谷(5)	ナガオカシ 長岡市		ムグラダニ 葎谷		2
自然	Ⅱ-215.028 (2867)	ムグラダニ 葎谷(6)	ナガオカシ 長岡市		ムグラダニ 葎谷		1
自然	Ⅱ-215.029 (2868)	ムグラダニ 葎谷(7)	ナガオカシ 長岡市		ムグラダニ 葎谷		1
自然	Ⅱ-215.030 (2869)	ムグラダニ 葎谷(8)	ナガオカシ 長岡市		ムグラダニ 葎谷		1
自然	Ⅱ-215.031 (2870)	ムグラダニ 葎谷(9)	ナガオカシ 長岡市		ムグラダニ 葎谷		1
自然	Ⅱ-215.032 (2871)	タイラノナカノマタ 平中野俣	ナガオカシ 長岡市		タイラノナカノマタ 平中野俣		1
自然	Ⅱ-215.033 (2872)	シオナカ 塩中(1)	ナガオカシ 長岡市		クセン 九川		1
自然	Ⅱ-215.034 (2873)	シオナカ 塩中(3)	ナガオカシ 長岡市		クセン 九川		1
自然	Ⅱ-215.035 (2874)	クセン 九川(2)	ナガオカシ 長岡市		クセン 九川		1
自然	Ⅱ-215.036 (2875)	クセン 九川(3)	ナガオカシ 長岡市		クセン 九川		3
自然	Ⅱ-215.037 (2876)	クセン 九川(4)	ナガオカシ 長岡市		クセン 九川		1



## 急傾斜地崩壊危険箇所Ⅱ

斜面	箇所番号	箇所名	郡市	町村	大字	小字	保全対象
							人家戸数
自然	Ⅱ-215.038 (2877)	クセン 九川(5)	ナガオカシ 長岡市		クセン 九川		1
自然	Ⅱ-215.039 (2878)	クセン 九川(6)	ナガオカシ 長岡市		クセン 九川		1
自然	Ⅱ-215.040 (2879)	クセン 九川(7)	ナガオカシ 長岡市		クセン 九川		2
自然	Ⅱ-215.041 (2880)	クセン 九川(8)	ナガオカシ 長岡市		クセン 九川		3
自然	Ⅱ-215.042 (2881)	クセン 九川(9)	ナガオカシ 長岡市		クセン 九川		2
自然	Ⅱ-215.043 (2882)	カルイザワ 軽井沢(2)	ナガオカシ 長岡市		カルイザワ 軽井沢		1
自然	Ⅱ-215.044 (2883)	ヒレイ 比礼(1)	ナガオカシ 長岡市		ヒレイ 比礼		2
自然	Ⅱ-215.045 (2884)	アカダニ 赤谷(2)	ナガオカシ 長岡市		アカダニ 赤谷		1
自然	Ⅱ-215.046 (2885)	イズミ 泉(6)	ナガオカシ 長岡市		イズミ 泉		2
自然	Ⅱ-215.047 (2886)	キタニゴロ 北荷頃(2)	ナガオカシ 長岡市		キタニゴロ 北荷頃		1
自然	Ⅱ-215.048 (2887)	キタニゴロ 北荷頃(3)	ナガオカシ 長岡市		キタニゴロ 北荷頃		4
自然	Ⅱ-215.049 (2888)	キタニゴロ 北荷頃(5)	ナガオカシ 長岡市		キタニゴロ 北荷頃		1
自然	Ⅱ-215.050 (2889)	キタニゴロ 北荷頃(7)	ナガオカシ 長岡市		キタニゴロ 北荷頃		1
自然	Ⅱ-215.051 (2890)	ホンツガワ 本津川(1)	ナガオカシ 長岡市		ホンツガワ 本津川		1
自然	Ⅱ-215.052 (2891)	ホンツガワ 本津川(3)	ナガオカシ 長岡市		ホンツガワ 本津川		1
自然	Ⅱ-215.053 (2892)	ツチガダニ 土ヶ谷(2)	ナガオカシ 長岡市		ツチガダニ 土ヶ谷		3
自然	Ⅱ-215.054 (2893)	コツナギ 小貫(2)	ナガオカシ 長岡市		コツナギ 小貫		1

## 急傾斜地崩壊危険箇所Ⅱ

斜面	箇所番号	箇所名	郡市	町村	大字	小字	保全対象
							人家戸数
自然	Ⅱ-215.055 (2894)	タイロンチョウメ 平四丁目(1)	ナガオカシ 長岡市		タイラ 平		4
自然	Ⅱ-215.056 (2895)	タイロンチョウメ 平四丁目(2)	ナガオカシ 長岡市		タイラ 平		2
自然	Ⅱ-215.057 (2896)	トチボリ 栃堀(2)	ナガオカシ 長岡市		トチボリ 栃堀		4
自然	Ⅱ-215.058 (2897)	スガバタケ 菅畑	ナガオカシ 長岡市		スガバタケ 菅畑		1
自然	Ⅱ-215.059 (2898)	カミカシイデ 上榎出(5)	ナガオカシ 長岡市		カミカシイデ 上榎出		1
自然	Ⅱ-215.060 (2899)	トチボリ 栃堀(3)	ナガオカシ 長岡市		トチボリ 栃堀		2
自然	Ⅱ-215.061 (2900)	カミカシイデ 上榎出(4)	ナガオカシ 長岡市		カミカシイデ 上榎出		1
自然	Ⅱ-215.062 (2901)	ホンジョ 本所(2)	ナガオカシ 長岡市		ホンジョ 本所		1
自然	Ⅱ-215.063 (2902)	イリシオガワ 入塩川(2)	ナガオカシ 長岡市		イリシオダニ 入塩谷		4
自然	Ⅱ-215.064 (2903)	イリシオガワ 入塩川(3)	ナガオカシ 長岡市		イリシオダニ 入塩谷		2
自然	Ⅱ-215.065 (2904)	イリシオガワ 入塩川(4)	ナガオカシ 長岡市		イリシオダニ 入塩谷		3
自然	Ⅱ-215.066 (2905)	イリシオガワ 入塩川(5)	ナガオカシ 長岡市		イリシオダニ 入塩谷		1
自然	Ⅱ-215.067 (2906)	カミカシイデ 上榎出(6)	ナガオカシ 長岡市		カミカシイデ 上榎出		2
自然	Ⅱ-215.068 (2907)	ワサビダニ 山蓉谷(4)	ナガオカシ 長岡市		ワサビダニ 山蓉谷		2
自然	Ⅱ-215.069 (2908)	ヨコミチ 横道(2)	ナガオカシ 長岡市		ヨコミチ 横道		1
自然	Ⅱ-215.070 (2909)	ハンゾウガネ 半蔵金(2)	ナガオカシ 長岡市		ハンゾウガネ 半蔵金		1
自然	Ⅱ-215.071 (2910)	モリカミ 森上(3)	ナガオカシ 長岡市		モリカミ 森上		1

## 急傾斜地崩壊危険箇所Ⅱ

斜面	箇所番号	箇所名	郡市	町村	大字	小字	保全対象
							人家戸数
自然	Ⅱ-215.072 (2911)	ナカ 中(2)	ナガオカシ 長岡市		ナカ 中		2
自然	Ⅱ-215.073 (2912)	ナカ 中(3)	ナガオカシ 長岡市		ナカ 中		1
自然	Ⅱ-215.074 (2913)	キヤマサワ 木山沢(2)	ナガオカシ 長岡市		キヤマサワ 木山沢		1
自然	Ⅱ-215.075 (2914)	キヤマサワ 木山沢(3)	ナガオカシ 長岡市		キヤマサワ 木山沢		2
自然	Ⅱ-215.076 (2915)	キヤマサワ 木山沢(4)	ナガオカシ 長岡市		キヤマサワ 木山沢		2
自然	Ⅱ-215.077 (2916)	キヤマサワ 木山沢(5)	ナガオカシ 長岡市		キヤマサワ 木山沢		1
自然	Ⅱ-215.078 (2917)	シゲクボ 繁窪(2)	ナガオカシ 長岡市		シゲクボ 繁窪		1
自然	Ⅱ-215.079 (2918)	クリヤマサワ 栗山沢(4)	ナガオカシ 長岡市		クリヤマサワ 栗山沢		3
自然	Ⅱ-215.080 (2919)	コツナギ 小貫(6)	ナガオカシ 長岡市		コツナギ 小貫		1
自然	Ⅱ-215.081 (2920)	ニレハラ 楡原(3)	ナガオカシ 長岡市		ニレハラ 楡原		1
自然	Ⅱ-215.082 (2921)	カミカシイデ 上檜出(7)	ナガオカシ 長岡市		カミカシイデ 上檜出		2
自然	Ⅱ-215.083 (2922)	ヤマダ 山田(4)	ナガオカシ 長岡市		ヤマダ 山田		1
自然	Ⅱ-215.084 (2923)	ヤマダ 山田(5)	ナガオカシ 長岡市		ヤマダ 山田		3
自然	Ⅱ-215.085 (2924)	マキフチ2丁目 巻淵2丁目	ナガオカシ 長岡市		マキフチ 巻淵	ニ丁目 二丁目	4
自然	Ⅱ-215.086 (2925)	ハラマチ2丁目 原町2丁目(2)	ナガオカシ 長岡市		ハラマチ 原町	ニ丁目 二丁目	3
自然	Ⅱ-215.087 (2926)	ハラマチ3丁目 原町3丁目	ナガオカシ 長岡市		ハラマチ 原町	サン丁目 三丁目	1
自然	Ⅱ-215.088 (2927)	ハラマチ2丁目 原町2丁目(3)	ナガオカシ 長岡市		ハラマチ 原町	ニ丁目 二丁目	2

## 急傾斜地崩壊危険箇所Ⅱ

斜面	箇所番号	箇所名	郡市	町村	大字	小字	保全対象
							人家戸数
自然	Ⅱ-215.089 (2928)	ハラマチ2チョウメ 原町2丁目(4)	ナガオカシ 長岡市		ハラマチ 原町	ニチョウメ 二丁目	3
自然	Ⅱ-215.090 (2929)	カナザワ3チョウメ 金沢3丁目	ナガオカシ 長岡市		カナザワ 金沢	サンチョウメ 三丁目	4
自然	Ⅱ-215.091 (2930)	カミカシイデ 上樫出(8)	ナガオカシ 長岡市		カミカシイデ 上樫出		1
自然	Ⅱ-215.092 (2931)	タニウチ2チョウメ 谷内2丁目	ナガオカシ 長岡市		タニウチ 谷内	ニチョウメ 二丁目	1
自然	Ⅱ-215.093 (2932)	オオノマチ2チョウメ 大野町2丁目	ナガオカシ 長岡市		オオノマチ 大野町	ニチョウメ 二丁目	1
自然	Ⅱ-215.094 (2933)	オオノマチ チョウメ 大野町1丁目	ナガオカシ 長岡市		オオノマチ 大野町	イチチョウメ 一丁目	1
自然	Ⅱ-215.095 (2934)	オオノマチ 大野町	ナガオカシ 長岡市		オオノマチ 大野町		2
自然	Ⅱ-215.096 (2935)	アマカジマ 天下島(2)	ナガオカシ 長岡市		テンカジマ 天下島		1
自然	Ⅱ-215.097 (2936)	ヒガシガオカ1チョウメ 東が丘1丁目	ナガオカシ 長岡市		ヒガシガオカ 東が丘	イチチョウメ 一丁目	3
自然	Ⅱ-215.098 (2937)	キタニゴロ 北荷頃(9)	ナガオカシ 長岡市		キタニゴロ 北荷頃		1
自然	Ⅱ-215.099 (2938)	キタニゴロ 北荷頃(10)	ナガオカシ 長岡市		キタニゴロ 北荷頃		1
自然	Ⅱ-215.100 (2939)	キタニゴロ 北荷頃(11)	ナガオカシ 長岡市		キタニゴロ 北荷頃		1
自然	Ⅱ-215.101 (2940)	ヨシミズ 吉水	ナガオカシ 長岡市		ヨシミズ 吉水		2
自然	Ⅱ-215.102 (2941)	オオノハラ 大野原(2)	ナガオカシ 長岡市		オオノハラ 大野原		1
自然	Ⅱ-215.103 (2942)	クリヤマサワ 栗山沢(3)	ナガオカシ 長岡市		クリヤマサワ 栗山沢		1
自然	Ⅱ-215.104 (2943)	カラスガシマ 鴉ヶ島(3)	ナガオカシ 長岡市		カラスガシマ 鴉ヶ島		1
自然	Ⅱ-215.105 (2944)	マエダ 前田(2)	ナガオカシ 長岡市		イチ カイ 一の貝		3

## 急傾斜地崩壊危険箇所Ⅱ

斜面	箇所番号	箇所名	郡市	町村	大字	小字	保全対象
							人家戸数
自然	Ⅱ-215.106 (2945)	ヒガシガオカ 東ヶ丘(2)	ナガオカシ 長岡市		タイラ 平	1チヨウメ 1丁目	3
自然	Ⅱ-215.107 (2946)	カドマツ 門松(4)	ナガオカシ 長岡市		キタニゴロ 北荷頃		1
自然	Ⅱ-215.108 (2947)	イズミ 泉(3)	ナガオカシ 長岡市		イズミ 泉		4
自然	Ⅱ-215.109 (2948)	イズミ 泉(4)	ナガオカシ 長岡市		イズミ 泉		1
自然	Ⅱ-215.110 (2949)	ミドリガオカ 緑ヶ丘(2)	ナガオカシ 長岡市		ヤマダマチ 山田町		2
自然	Ⅱ-215.111 (2950)	ニシヤマ 西山(2)	ナガオカシ 長岡市		アカダニ 赤谷		4
自然	Ⅱ-215.112 (2951)	ホンジョ 本所(3)	ナガオカシ 長岡市		ホンジョ 本所		2
自然	Ⅱ-215.113 (2952)	ハンゾウガネ 半蔵金(4)	ナガオカシ 長岡市		ハンゾウガネ 半蔵金		4
自然	Ⅱ-215.114 (0607)	チガエリ 地反	ナガオカシ 長岡市		ライデン 来伝	チガエリ 地反	3
自然	Ⅱ-215.115 (0609)	クリヤマサワ 栗山沢	ナガオカシ 長岡市		クリヤマサワ 栗山沢	オオツボ 大坪	2
自然	Ⅱ-215.116 (0622)	イワマツヒラ 岩松平	ナガオカシ 長岡市		タノグチ 田之口	イワマツヒラ 岩松平	4
自然	Ⅱ-215.117 (0635)	コツナギキタ 小貫北	ナガオカシ 長岡市		コツナギ 小貫	シモグミ 下組	3
自然	Ⅱ-215.118 (2953)	ツチガダニ 土ヶ谷(4)	ナガオカシ 長岡市		ツチガダニ 土ヶ谷		2
自然	Ⅱ-401.001 (2954)	ライヨウジ 来迎寺(2)	ナガオカシ 長岡市		ライヨウジ 来迎寺		3
自然	Ⅱ-401.002 (2955)	ライヨウジ 来迎寺(3)	ナガオカシ 長岡市		ライヨウジ 来迎寺		2
自然	Ⅱ-401.003 (2956)	ライヨウジ 来迎寺(5)	ナガオカシ 長岡市		ライヨウジ 来迎寺		1
自然	Ⅱ-401.004 (2957)	サワゲジョウ 沢下条(2)	ナガオカシ 長岡市		サワゲジョウ 沢下条		3

## 急傾斜地崩壊危険箇所Ⅱ

斜面	箇所番号	箇所名	郡市	町村	大字	小字	保全対象
							人家戸数
自然	Ⅱ-401.005 (2958)	イワタ 岩田(1)	ナガオカシ 長岡市		イワタ 岩田		2
自然	Ⅱ-401.006 (2959)	イワタ 岩田(3)	ナガオカシ 長岡市		イワタ 岩田		1
自然	Ⅱ-401.007 (2960)	ヤマヤ 山屋(2)	ナガオカシ 長岡市		イワタ 岩田	ヤマヤ 山屋	1
自然	Ⅱ-401.008 (2961)	イワタ 岩田(4)	ナガオカシ 長岡市		イワタ 岩田		1
自然	Ⅱ-401.009 (2962)	イワタ 岩田(5)	ナガオカシ 長岡市		イワタ 岩田		2
自然	Ⅱ-401.010 (2963)	イワタ 岩田(6)	ナガオカシ 長岡市		イワタ 岩田		3
自然	Ⅱ-401.011 (2964)	フドウザワ 不動沢(1)	ナガオカシ 長岡市		フドウザワ 不動沢		3
自然	Ⅱ-401.012 (2965)	ニシダニ 西谷	ナガオカシ 長岡市		ニシダニ 西谷		1
自然	Ⅱ-401.013 (2966)	ツカノヤマ 塚野山(1)	ナガオカシ 長岡市		ツカノヤマ 塚野山		2
自然	Ⅱ-401.014 (2967)	ツカノヤマ 塚野山(2)	ナガオカシ 長岡市		ツカノヤマ 塚野山		3
自然	Ⅱ-401.015 (2968)	ツカノヤマ 塚野山(3)	ナガオカシ 長岡市		ツカノヤマ 塚野山		4
自然	Ⅱ-401.016 (2969)	ツカノヤマ 塚野山(5)	ナガオカシ 長岡市		ツカノヤマ 塚野山		1
自然	Ⅱ-401.017 (2970)	ハカマザワ 袴沢(2)	ナガオカシ 長岡市		チヤザワ 千谷沢	ハカマザワ 袴沢	3
自然	Ⅱ-401.018 (2971)	アソウヒラ 阿蔵平(2)	ナガオカシ 長岡市		ヒガシダニ 東谷	アソウヒラ 阿蔵平	2
自然	Ⅱ-401.019 (2972)	アソウヒラ 阿蔵平(3)	ナガオカシ 長岡市		ヒガシダニ 東谷	アソウヒラ 阿蔵平	1
自然	Ⅱ-401.020 (2973)	アソウヒラ 阿蔵平(4)	ナガオカシ 長岡市		ヒガシダニ 東谷	アソウヒラ 阿蔵平	1
自然	Ⅱ-401.021 (2974)	アソウヒラ 阿蔵平(5)	ナガオカシ 長岡市		ヒガシダニ 東谷	アソウヒラ 阿蔵平	2

## 急傾斜地崩壊危険箇所Ⅱ

斜面	箇所番号	箇所名	郡市	町村	大字	小字	保全対象
							人家戸数
自然	Ⅱ-401.022 (2975)	アソウヒラ 阿蔵平(6)	ナガオカシ 長岡市		ヒガシダニ 東谷	アソウヒラ 阿蔵平	1
自然	Ⅱ-401.023 (2976)	アソウヒラ 阿蔵平(8)	ナガオカシ 長岡市		ヒガシダニ 東谷	アソウヒラ 阿蔵平	1
自然	Ⅱ-401.024 (2977)	ヤマジユク 山宿(5)	ナガオカシ 長岡市		ヒガシダニ 東谷	ヤマジユク 山宿	3
自然	Ⅱ-401.025 (2978)	ヤマジユク 山宿(6)	ナガオカシ 長岡市		ヒガシダニ 東谷	ヤマジユク 山宿	2
自然	Ⅱ-401.026 (2979)	ヒガシダニ 東谷(1)	ナガオカシ 長岡市		ヒガシダニ 東谷		1
自然	Ⅱ-401.027 (2980)	ヒガシダニ 東谷(2)	ナガオカシ 長岡市		ヒガシダニ 東谷		1
自然	Ⅱ-401.028 (2981)	アラセ 荒瀬(1)	ナガオカシ 長岡市		ヒガシダニ 東谷	アラセ 荒瀬	3
自然	Ⅱ-401.029 (2982)	アラセ 荒瀬(2)	ナガオカシ 長岡市		ヒガシダニ 東谷	アラセ 荒瀬	3
自然	Ⅱ-401.030 (2983)	アラセ 荒瀬(3)	ナガオカシ 長岡市		ヒガシダニ 東谷	アラセ 荒瀬	2
自然	Ⅱ-401.031 (2984)	フドウサワ 不動沢(2)	ナガオカシ 長岡市		フドウサワ 不動沢		1
自然	Ⅱ-421.001 (2985)	コマツクラ 小松倉(1)	ナガオカシ 長岡市		コマツクラ 小松倉		3
自然	Ⅱ-421.002 (2986)	コマツクラ 小松倉(3)	ナガオカシ 長岡市		コマツクラ 小松倉		2
自然	Ⅱ-421.003 (2987)	ヒガタケサワ 東竹沢(1)	ナガオカシ 長岡市		ヒガタケサワ 東竹沢		2
自然	Ⅱ-421.004 (2988)	キカゴ 木籠(1)	ナガオカシ 長岡市		キカゴ 木籠		1
自然	Ⅱ-421.005 (2989)	キカゴ 木籠(2)	ナガオカシ 長岡市		キカゴ 木籠		2
自然	Ⅱ-421.006 (2990)	キカゴ 木籠(3)	ナガオカシ 長岡市		キカゴ 木籠		2
自然	Ⅱ-421.007 (2991)	ナラノキ 榎木(3)	ナガオカシ 長岡市		ナラノキ 榎木		1

## 急傾斜地崩壊危険箇所Ⅱ

斜面	箇所番号	箇所名	郡市	町村	大字	小字	保全対象
							人家戸数
自然	Ⅱ-421.008 (2992)	ナラノキ 榎木(4)	ナガオカシ 長岡市		ナラノキ 榎木		1
自然	Ⅱ-421.009 (2993)	ナラノキ 榎木(5)	ナガオカシ 長岡市		ナラノキ 榎木		2
自然	Ⅱ-421.010 (2994)	ナラノキ 榎木(7)	ナガオカシ 長岡市		ナラノキ 榎木		2
自然	Ⅱ-421.011 (2995)	ナラノキ 榎木(8)	ナガオカシ 長岡市		ナラノキ 榎木		3
自然	Ⅱ-421.012 (2996)	イケタニ 池谷(2)	ナガオカシ 長岡市		イケタニ 池谷		1
自然	Ⅱ-421.013 (2997)	イケタニ 池谷(3)	ナガオカシ 長岡市		イケタニ 池谷		2
自然	Ⅱ-421.014 (2998)	イケタニ 池谷(4)	ナガオカシ 長岡市		イケタニ 池谷		2
自然	Ⅱ-421.015 (2999)	イケタニ 池谷(5)	ナガオカシ 長岡市		イケタニ 池谷		1
自然	Ⅱ-421.016 (3000)	イケタニ 池谷(6)	ナガオカシ 長岡市		イケタニ 池谷		1
自然	Ⅱ-421.017 (3001)	オオクボ 大久保	ナガオカシ 長岡市		オオクボ 大久保		1
自然	Ⅱ-421.018 (3002)	オオクボ 大久保(2)	ナガオカシ 長岡市		オオクボ 大久保		2
自然	Ⅱ-421.019 (3003)	オオクボ 大久保(3)	ナガオカシ 長岡市		オオクボ 大久保		1
自然	Ⅱ-421.020 (3004)	オオクボ 大久保(5)	ナガオカシ 長岡市		オオクボ 大久保		1
自然	Ⅱ-421.021 (3005)	オオクボ 大久保(6)	ナガオカシ 長岡市		オオクボ 大久保		1
自然	Ⅱ-421.022 (3006)	ニチョウノ 二丁野(1)	ナガオカシ 長岡市		ニチョウノ 二丁野		1
自然	Ⅱ-421.023 (3007)	ムコウダ 向田	ナガオカシ 長岡市		竹沢 竹沢	ムコウダ 向田	2
自然	Ⅱ-421.024 (3008)	ショウブ 菖蒲	ナガオカシ 長岡市		竹沢 竹沢	ショウブ 菖蒲	1



## 急傾斜地崩壊危険箇所Ⅱ

斜面	箇所番号	箇所名	郡市	町村	大字	小字	保全対象
							人家戸数
自然	Ⅱ-421.025 (3009)	カンナイヒラ 間内平(1)	ナガオカシ 長岡市		タケサワ 竹沢	カンナイヒラ 間内平	1
自然	Ⅱ-421.026 (3010)	カンナイヒラ 間内平(2)	ナガオカシ 長岡市		タケサワ 竹沢	カンナイヒラ 間内平	2
自然	Ⅱ-421.027 (3011)	カンナイヒラ 間内平(3)	ナガオカシ 長岡市		タケサワ 竹沢	カンナイヒラ 間内平	2
自然	Ⅱ-421.028 (3012)	カンナイヒラ 間内平(4)	ナガオカシ 長岡市		タケサワ 竹沢	カンナイヒラ 間内平	3
自然	Ⅱ-421.029 (3013)	カツタニ 桂谷(2)	ナガオカシ 長岡市		カツラダニ 桂谷		4
自然	Ⅱ-421.030 (3014)	ムシガメ 虫亀(1)	ナガオカシ 長岡市		ムシガメ 虫亀		1
自然	Ⅱ-421.031 (3015)	ムシガメ 虫亀(2)	ナガオカシ 長岡市		ムシガメ 虫亀		4
自然	Ⅱ-421.032 (3016)	ムシガメ 虫亀(6)	ナガオカシ 長岡市		ムシガメ 虫亀		1
自然	Ⅱ-421.033 (3017)	ムシガメ 虫亀(7)	ナガオカシ 長岡市		ムシガメ 虫亀		1
自然	Ⅱ-421.034 (3018)	ムシガメ 虫亀(11)	ナガオカシ 長岡市		ムシガメ 虫亀		4
自然	Ⅱ-421.035 (3019)	ムシガメ 虫亀(15)	ナガオカシ 長岡市		ムシガメ 虫亀		4
自然	Ⅱ-421.036 (3020)	ムシガメ 虫亀(16)	ナガオカシ 長岡市		ムシガメ 虫亀		1
自然	Ⅱ-421.037 (3021)	テラノ 寺野	ナガオカシ 長岡市		タネイモハラ 種芋原	テラノ 寺野	1
自然	Ⅱ-421.038 (3022)	オオヤチ 大谷地	ナガオカシ 長岡市		タネイモハラ 種芋原	オオヤチ 大谷地	1
自然	Ⅱ-421.039 (0653)	キカゴホンムラ 木籠本村(4)	ナガオカシ 長岡市		ヒガシタケザワ 東竹沢	ナカコ 中子	2
自然	Ⅱ-421.040 (3023)	キカゴホンムラ 木籠本村(3)	ナガオカシ 長岡市		ヒガシタケザワ 東竹沢	ナカコ 中子	3
自然	Ⅱ-421.041 (3024)	ナラノキ 榑木(9)	ナガオカシ 長岡市		ナンベイ 南平	ナラノキサワ 榑木沢	2

## 急傾斜地崩壊危険箇所Ⅱ

斜面	箇所番号	箇所名	郡市	町村	大字	小字	保全対象
							人家戸数
自然	Ⅱ-421.042 (3025)	ユブ 油夫(2)	ナガオカシ 長岡市		タケザワ 竹沢	マツシマ 松島	2
自然	Ⅱ-421.043 (3026)	イケタニ 池谷(8)	ナガオカシ 長岡市		ナンベイ 南平	サワダ 沢田	2
自然	Ⅱ-421.044 (0657)	カツラダニ 桂谷	ナガオカシ 長岡市		タケザワ 竹沢	ウエノヤマ 上ノ山	2
自然	Ⅱ-402.001 (0668)	マツヤマ 松山	ナガオカシ 長岡市		レンゲジ 蓮華寺		2
自然	Ⅱ-402.002 (3027)	ウシロタニ 後谷	ナガオカシ 長岡市		トリコエ 鳥越	ウシロタニ 後谷	3
自然	Ⅱ-402.003 (3028)	トリコエ 鳥越	ナガオカシ 長岡市		トリコエ 鳥越		1
自然	Ⅱ-402.004 (3029)	ナカ イチチュウオウ 七日市中央	ナガオカシ 長岡市		ナカ イチ 七日市		1
自然	Ⅱ-402.005 (3030)	ナカ イチミナミ 七日市南	ナガオカシ 長岡市		ナカ イチ 七日市		1
自然	Ⅱ-402.006 (3031)	キヒミヤ 氣比宮	ナガオカシ 長岡市		キヒミヤ 氣比宮		4
自然	Ⅱ-402.007 (3032)	ナカ イチキタ 七日市北	ナガオカシ 長岡市		ナカ イチ 七日市		1
自然	Ⅱ-402.008 (3033)	キヒミヤヒガシ 氣比宮東	ナガオカシ 長岡市		キヒミヤ 氣比宮		3
自然	Ⅱ-403.001 (3034)	ツツミシタ 堤下2	ナガオカシ 長岡市		ヨイタ 与板	ツツミシタ 堤下	2
自然	Ⅱ-403.002 (3035)	ゴシノユ 越乃湯	ナガオカシ 長岡市		マゴシ 馬越		1
自然	Ⅱ-403.003 (3036)	トウノウラ 当之浦2	ナガオカシ 長岡市		トウノウラ 当之浦		1
自然	Ⅱ-403.004 (3037)	イワガタナカ 岩方中	ナガオカシ 長岡市		イワガタ 岩方		1
自然	Ⅱ-403.005 (3038)	イワホウナン 岩方南	ナガオカシ 長岡市		イワガタ 岩方		1
自然	Ⅱ-403.006 (3039)	クラタニ 倉谷	ナガオカシ 長岡市		クラタニ 倉谷		4

## 急傾斜地崩壊危険箇所Ⅱ

斜面	箇所番号	箇所名	郡市	町村	大字	小字	保全対象
							人家戸数
自然	Ⅱ-403.007 (3040)	シオノイ 塩之入	ナガオカシ 長岡市		シオノイ 塩之入		4
自然	Ⅱ-403.008 (0683)	イトリヤマ 石取山2	ナガオカシ 長岡市		マゴシ 馬越	イトリヤマ 石取山	3
自然	Ⅱ-404.001 (3041)	リョウタカニシ 両高西	ナガオカシ 長岡市		リョウタカ 両高		2
自然	Ⅱ-404.002 (3042)	リョウタカヒガシ 両高東	ナガオカシ 長岡市		リョウタカ 両高		3
自然	Ⅱ-404.003 (3043)	ミウホウジミナミ 妙法寺南	ナガオカシ 長岡市		ムラタ 村田		3
自然	Ⅱ-404.004 (3044)	ウメダミナミ 梅田南	ナガオカシ 長岡市		ウメダ 梅田		3
自然	Ⅱ-404.005 (3045)	ヒガシホナイミナミ 東保内南	ナガオカシ 長岡市		ヒガシホナイ 東保内		1
自然	Ⅱ-404.006 (3046)	アラマキキタ 荒巻北	ナガオカシ 長岡市		アラマキ 荒巻		1
自然	Ⅱ-404.007 (3047)	オジマヤ 小島谷3	ナガオカシ 長岡市		オジマヤ 小島谷		4
自然	Ⅱ-404.008 (3048)	シモトミオカ 下富岡	ナガオカシ 長岡市		シモトミオカ 下富岡		1
自然	Ⅱ-404.009 (3049)	ワカノウラ 若野浦	ナガオカシ 長岡市		ワカノウラ 若野浦		1
自然	Ⅱ-404.010 (3050)	カミオジマニシ 上小島西	ナガオカシ 長岡市		オジマヤ 小島谷	カミオジマヤ 上小島谷	1
自然	Ⅱ-404.011 (3051)	オジマヤヒガシ 小島谷東	ナガオカシ 長岡市		オジマヤ 小島谷	カミオジマヤ 上小島谷	4
自然	Ⅱ-404.012 (3052)	アミダセ 阿弥陀瀬	ナガオカシ 長岡市		アミダセ 阿弥陀瀬		2
自然	Ⅱ-404.013 (3053)	アミダセミナミ 阿弥陀瀬南	ナガオカシ 長岡市		アミダセ 阿弥陀瀬		1
自然	Ⅱ-404.014 (3054)	ヒガシホナイキタ 東保内北	ナガオカシ 長岡市		ヒガシホナイ 東保内		2
自然	Ⅱ-404.015 (3055)	アラマキミナミ 荒巻南	ナガオカシ 長岡市		アラマキ 荒巻		1

## 急傾斜地崩壊危険箇所Ⅱ

斜面	箇所番号	箇所名	郡市	町村	大字	小字	保全対象
							人家戸数
自然	Ⅱ-404.016 (3056)	ヒノウラ 日野浦	ナガオカシ 長岡市		ヒノウラ 日野浦		2
自然	Ⅱ-404.017 (3057)	オジマヤ 小島谷4	ナガオカシ 長岡市		オジマヤ 小島谷		3
自然	Ⅱ-404.018 (3058)	ヒガシホナイキタ 東保内北	ナガオカシ 長岡市		ヒガシホナイ 東保内		4
自然	Ⅱ-404.019 (3059)	リョウタカキタ 岡高北	ナガオカシ 長岡市		リョウカ 岡高		1
自然	Ⅱ-404.020 (3060)	ヒガシホナイヒガシ 東保内東	ナガオカシ 長岡市		ヒガシホナイ 東保内		1
自然	Ⅱ-404.021 (3061)	ヒノウラ 日野浦1	ナガオカシ 長岡市		ヒノウラ 日野浦		1
自然	Ⅱ-404.022 (3062)	ヒノウラ 日野浦2	ナガオカシ 長岡市		ヒノウラ 日野浦		3
自然	Ⅱ-404.023 (3063)	ヒノウラ 日野浦3	ナガオカシ 長岡市		ヒノウラ 日野浦		2
自然	Ⅱ-404.024 (3064)	ヒノウラ 日野浦4	ナガオカシ 長岡市		ヒノウラ 日野浦		1
自然	Ⅱ-404.025 (3065)	シタミオカニシ 下富岡西	ナガオカシ 長岡市		シモミオカ 下富岡		1
自然	Ⅱ-404.026 (3066)	シタミオカミナミ 下富岡南	ナガオカシ 長岡市		シモミオカ 下富岡		3
自然	Ⅱ-404.027 (3067)	シタミオカキタ 下富岡北	ナガオカシ 長岡市		シモミオカ 下富岡		1
自然	Ⅱ-404.028 (3068)	クロサカ 黒坂	ナガオカシ 長岡市		クロサカ 黒坂		4
自然	Ⅱ-404.029 (0690)	イラバ	ナガオカシ 長岡市		ヒノウラ 日野浦		4
自然	Ⅱ-404.030 (0713)	ダンスケ サフ 団助ノ沢	ナガオカシ 長岡市		オジマヤ 小島谷	シモ ニシ 下の西	3
自然	Ⅱ-404.031 (3069)	ムラタ キタ 村田北	ナガオカシ 長岡市		ムラタ 村田		4
自然	Ⅱ-405.001 (3070)	フジマキキタ 藤巻北2	サントウケン 三島郡	イズモ サキマチ 出雲崎町	フジマキ 藤巻		4

## 急傾斜地崩壊危険箇所Ⅱ

斜面	箇所番号	箇所名	郡市	町村	大字	小字	保全対象
							人家戸数
自然	Ⅱ-405.002 (3071)	ダイヤモンド 大門2	サントウグン 三島郡	イズモ、サキマチ 出雲崎町	ダイヤモンド 大門		1
自然	Ⅱ-405.003 (3072)	ヨシカワ 吉川	サントウグン 三島郡	イズモ、サキマチ 出雲崎町	ヨシカワ 吉川		1
自然	Ⅱ-405.004 (3073)	ベツ タニ 別ヶ谷	サントウグン 三島郡	イズモ、サキマチ 出雲崎町	ベツ タニ 別ヶ谷		2
自然	Ⅱ-405.005 (3074)	イナガワ 稲川1	サントウグン 三島郡	イズモ、サキマチ 出雲崎町	イナガワ 稲川		1
自然	Ⅱ-405.006 (3075)	アイダ 相田	サントウグン 三島郡	イズモ、サキマチ 出雲崎町	アイダ 相田		1
自然	Ⅱ-405.007 (3076)	ジョウラクジ ニシ 常楽寺西	サントウグン 三島郡	イズモ、サキマチ 出雲崎町	ジョウラクジ 常楽寺		1
自然	Ⅱ-405.008 (3077)	ジョウラクジ ミナミ 常楽寺南	サントウグン 三島郡	イズモ、サキマチ 出雲崎町	ジョウラクジ 常楽寺		2
自然	Ⅱ-405.009 (3078)	トヨハン 豊橋	サントウグン 三島郡	イズモ、サキマチ 出雲崎町	トヨハン 豊橋		1
自然	Ⅱ-405.010 (3079)	イチノ ツボヒガシ 市野坪東	サントウグン 三島郡	イズモ、サキマチ 出雲崎町	イチノ ツボ 市野坪		1
自然	Ⅱ-405.012 (3080)	イチノ ツボニシ 市野坪西	サントウグン 三島郡	イズモ、サキマチ 出雲崎町	イチノ ツボ 市野坪		1
自然	Ⅱ-405.013 (3081)	コメダ 米田	サントウグン 三島郡	イズモ、サキマチ 出雲崎町	コメダ 米田		2
自然	Ⅱ-405.014 (3082)	ヨシカワヒガシ 吉川東	サントウグン 三島郡	イズモ、サキマチ 出雲崎町	ヨシカワ 吉川		1
自然	Ⅱ-405.015 (3083)	イ ハナキタ 井鼻北	サントウグン 三島郡	イズモ、サキマチ 出雲崎町	イ ハナ 井鼻		2
自然	Ⅱ-405.016 (3084)	イナガワ 稲川2	サントウグン 三島郡	イズモ、サキマチ 出雲崎町	イナガワ 稲川		3
自然	Ⅱ-405.017 (3085)	ダイヤモンドヒガシ 大門東1	サントウグン 三島郡	イズモ、サキマチ 出雲崎町	ダイヤモンド 大門		2
自然	Ⅱ-405.018 (3086)	6. ロウオンナバシ 六朗女橋	サントウグン 三島郡	イズモ、サキマチ 出雲崎町	サワダ 沢田		1
自然	Ⅱ-405.019 (3087)	カミチュウジョウ 上中条3	サントウグン 三島郡	イズモ、サキマチ 出雲崎町	カミチュウジョウ 上中条		2

## 急傾斜地崩壊危険箇所Ⅱ

斜面	箇所番号	箇所名	郡市	町村	大字	小字	保全対象
							人家戸数
自然	Ⅱ-405.020 (3088)	オオテラヒガシ 大寺東	サントウケン 三島郡	イズモ、サキマチ 出雲崎町	オオテラ 大寺		3
自然	Ⅱ-405.021 (3089)	タキヤ 滝谷	サントウケン 三島郡	イズモ、サキマチ 出雲崎町	タキヤ 滝谷		2
自然	Ⅱ-405.022 (3090)	カミジョウ 神条2	サントウケン 三島郡	イズモ、サキマチ 出雲崎町	カミジョウ 神条		2
自然	Ⅱ-405.023 (3091)	ヨシカワヒガシ 吉川東2	サントウケン 三島郡	イズモ、サキマチ 出雲崎町	ヨシカワ 吉川		2
自然	Ⅱ-405.024 (3092)	マツモト 松本	サントウケン 三島郡	イズモ、サキマチ 出雲崎町	マツモト 松本		3
自然	Ⅱ-405.025 (3093)	タテイシ 立石	サントウケン 三島郡	イズモ、サキマチ 出雲崎町	タテイシ 立石		1
自然	Ⅱ-405.026 (3094)	カワニシ 川西	サントウケン 三島郡	イズモ、サキマチ 出雲崎町	カワニシ 川西		4
自然	Ⅱ-405.027 (3095)	イナガワ 稲川3	サントウケン 三島郡	イズモ、サキマチ 出雲崎町	イナガワ 稲川		2
自然	Ⅱ-406.001 (3096)	キョウ イ 京ヶ入2	ナガオカシ 長岡市		キョウ イ 京ヶ入		2
自然	Ⅱ-406.002 (3097)	キチ 吉1	ナガオカシ 長岡市		ヨシ 吉		1
自然	Ⅱ-406.003 (3098)	ヨシ 吉2	ナガオカシ 長岡市		ヨシ 吉		3
自然	Ⅱ-406.004 (3099)	トシトモ 年友1	ナガオカシ 長岡市		トシトモ 年友		1
自然	Ⅱ-406.005 (3100)	トサキ 戸崎	ナガオカシ 長岡市		トザキ 戸崎		3
自然	Ⅱ-406.006 (3101)	トシトモ 年友2	ナガオカシ 長岡市		トシトモ 年友		3
自然	Ⅱ-406.007 (3102)	ウシロヤ 後谷2	ナガオカシ 長岡市		ナツト 夏戸		2
自然	Ⅱ-406.008 (3103)	メイ タニ 明ヶ谷	ナガオカシ 長岡市		メイ タニ 明ヶ谷		3
自然	Ⅱ-406.009 (3104)	ヤダ 矢田	ナガオカシ 長岡市		ヤダ 矢田		2

## 急傾斜地崩壊危険箇所Ⅱ

斜面	箇所番号	箇所名	郡市	町村	大字	小字	保全対象
							人家戸数
自然	Ⅱ-406.010 (3105)	メイ タニミナミ 明ヶ谷南	ナガオカシ 長岡市		メイ タニ 明ヶ谷		2
自然	Ⅱ-406.011 (3106)	キチ 吉3	ナガオカシ 長岡市		キチ 吉		1
自然	Ⅱ-406.012 (3107)	シトバン 志戸橋2	ナガオカシ 長岡市		シトバン 志戸橋		2
自然	Ⅱ-406.013 (3108)	シトバン 志戸橋3	ナガオカシ 長岡市		シトバン 志戸橋		2
自然	Ⅱ-406.014 (3109)	シトバン 志戸橋4	ナガオカシ 長岡市		シトバン 志戸橋		1
自然	Ⅱ-406.015 (3110)	タニ 谷	ナガオカシ 長岡市		タガシラタニ 田頭谷		4
自然	Ⅱ-406.016 (3111)	シモキリミナミ 下桐南	ナガオカシ 長岡市		シモキリ 下桐		1
自然	Ⅱ-406.017 (3112)	ヨシタケ 吉竹	ナガオカシ 長岡市		ヨシタケ 吉竹		1
自然	Ⅱ-406.018 (3113)	イマイ 居前	ナガオカシ 長岡市		キョウ イ 京ヶ入	イマイ 居前	3
自然	Ⅱ-406.019 (3114)	ウマミチ 馬道	ナガオカシ 長岡市		トシモ 年友	ウマミチ 馬道	2
自然	Ⅱ-208.001 (3115)	イワマギ 岩間木	オチヤシ 小千谷市		ミナミゴロ 南荷頃	イワマギ 岩間木	2
自然	Ⅱ-208.002 (3116)	カミカタカイ ニシ 上片貝西	オチヤシ 小千谷市		カミカタカイ 上片貝		1
自然	Ⅱ-208.003 (3117)	カミカタガイ ヒガシ 上片貝東	オチヤシ 小千谷市		カミカタカイ 上片貝		2
自然	Ⅱ-208.004 (3118)	ウラエ 浦柄	オチヤシ 小千谷市		ウラエ 浦柄		2
自然	Ⅱ-208.005 (3119)	ツムリサワ 首沢	オチヤシ 小千谷市		ミナミゴロ 南荷頃	ツムリサワ 首沢	3
自然	Ⅱ-208.006 (3120)	テラサワ 寺沢	オチヤシ 小千谷市		オグリ ヤマ 小栗山	テラサワ 寺沢	4
自然	Ⅱ-208.007 (3121)	ヨツゴ 四ツ子	オチヤシ 小千谷市		ヨツゴ 四ツ子		2

## 急傾斜地崩壊危険箇所Ⅱ

斜面	箇所番号	箇所名	郡市	町村	大字	小字	保全対象
							人家戸数
自然	Ⅱ-208.008 (3122)	ミスグチ 水口	オチヤシ 小千谷市		ミスグチ 水口		4
自然	Ⅱ-208.009 (3123)	ダイニチサワ 大日沢	オチヤシ 小千谷市		ヨツゴ 四ツ子	ダイニチサワ 大日沢	2
自然	Ⅱ-208.010 (3124)	キタヤマ 北山	オチヤシ 小千谷市		マツマチ 真人町	キタヤマ 北山	2
自然	Ⅱ-208.011 (3125)	マンネン 万年	オチヤシ 小千谷市		マンネン 万年		1
自然	Ⅱ-208.012 (3126)	イワヤマ 岩山	オチヤシ 小千谷市		イワヤマ 岩山		1
自然	Ⅱ-208.013 (3127)	カミツボノ 上坪野	オチヤシ 小千谷市		カミツボノ 上坪野		3
自然	Ⅱ-441.001 (3128)	アマノウ 天納	ナガオカシ 長岡市		アイカワ 相川	アマノウ 天納	2
自然	Ⅱ-441.002 (3129)	カインノサワ 貝ノ沢	ナガオカシ 長岡市		ウシガシマ 牛ヶ島	カインノ サワ 貝之沢	1
自然	Ⅱ-441.003 (3130)	ナカヤマミナミ 中山南	ナガオカシ 長岡市		ナカヤマ 中山	ナカヤマ 中山	3
自然	Ⅱ-441.004 (3131)	ニシクラニシ 西倉西	ナガオカシ 長岡市		ニシクラ 西倉		2
自然	Ⅱ-441.005 (3132)	ウシガクビ 牛ヶ首	ナガオカシ 長岡市		ナカヤマ 中山	ウシガクビ 牛ヶ首	1
自然	Ⅱ-441.006 (3133)	オワ キタ 小和北	ナガオカシ 長岡市		ワナ ヅ 和南津	オワ キタ 小和北	1
自然	Ⅱ-441.007 (3134)	マエハラ 前原	ナガオカシ 長岡市		タムギ ヤマ 田麦山	マエハラ 前原	2
自然	Ⅱ-441.008 (3135)	ナカヤマキタ 中山北	ナガオカシ 長岡市		ナカヤマ 中山	ナカヤマ 中山	2
自然	Ⅱ-441.009 (3136)	アラヤ キタ 荒谷北	ナガオカシ 長岡市		アラヤ 荒谷		3
自然	Ⅱ-441.010 (3137)	マエハラヒガシ 前原東	ナガオカシ 長岡市		タムギ ヤマ 田麦山	マエハラ 前原	2
自然	Ⅱ-441.011 (0800)	ムコウヤマ 向山	ナガオカシ 長岡市		タムギ ヤマ 田麦山	ムコウヤマ 向山	1



## 急傾斜地崩壊危険箇所Ⅱ

斜面	箇所番号	箇所名	郡市	町村	大字	小字	保全対象
							人家戸数
自然	Ⅱ-441.012 (0801)	オチアイ 落合	ナガオカシ 長岡市		タムギ ヤマ 田麦山	オチアイ 落合	2
自然	Ⅱ-442.001 (3138)	タシロ ミナミ 田代南	ウオヌマン 魚沼市		タシロ 田代		1
自然	Ⅱ-442.002 (3139)	シモイナクラ キタ 下稲倉北	ウオヌマン 魚沼市		ミョウジン 明神	シモイナクラ 下稲倉	3
自然	Ⅱ-442.003 (3140)	リュウコウヒガシ 竜光東	ウオヌマン 魚沼市		リュウコウ 竜光		1
自然	Ⅱ-442.004 (3141)	外 田戸	ウオヌマン 魚沼市		外 田戸		3
自然	Ⅱ-442.005 (3142)	オオイシイチヒガシ 大石一東	ウオヌマン 魚沼市		オオイシイチ 大石一		1
自然	Ⅱ-442.006 (3143)	ヨシミズ 吉水2	ウオヌマン 魚沼市		ヨシミズ 吉水		3
自然	Ⅱ-443.001 (3144)	ムシノ キタ 虫野北	ウオヌマン 魚沼市		ムシノ 虫野		2
自然	Ⅱ-443.002 (3145)	アオシマナカ 青島中	ウオヌマン 魚沼市		アオシマ 青島		2
自然	Ⅱ-443.003 (3146)	アオシマキタ 青島北	ウオヌマン 魚沼市		アオシマ 青島		3
自然	Ⅱ-443.004 (3147)	ムシノ ミナミ 虫野南	ウオヌマン 魚沼市		ムシノ 虫野		2
自然	Ⅱ-443.005 (3148)	オオウラニシ 大浦西	ウオヌマン 魚沼市		オオウラ 大浦		2
自然	Ⅱ-443.006 (1724)	ムコウヤマ 向山2	ウオヌマン 魚沼市		アオシマ 青島	ムコウヤマ 向山	4
自然	Ⅱ-443.007 (1725)	アサヒチョウ 旭町1	ウオヌマン 魚沼市		ヨッカマチ 四日町	ノチ 野地	4
自然	Ⅱ-444.001 (3149)	ヨシダ ニシ 吉田西	ウオヌマン 魚沼市		ヨシダ 吉田		1
自然	Ⅱ-444.002 (3150)	イヱカワ 芋川	ウオヌマン 魚沼市		イヱカワ 芋川		2
自然	Ⅱ-444.003 (3151)	オオサワヒガシ 大沢東	ウオヌマン 魚沼市		オオサワ 大沢		1

## 急傾斜地崩壊危険箇所Ⅱ

斜面	箇所番号	箇所名	郡市	町村	大字	小字	保全対象
							人家戸数
自然	Ⅱ-444.004 (3152)	カミムグラサワ 上葎沢	ウオヌマン 魚沼市		ムグラサワ 葎沢		1
自然	Ⅱ-444.005 (3153)	ナノカ イチシンデン 七日市新田	ウオヌマン 魚沼市		ナノカイチ シンデン 七日市新田		1
自然	Ⅱ-444.006 (0839)	ナカアラサワ 中荒沢	ウオヌマン 魚沼市		ウツノ 宇津野	ナカアラサワ 中荒沢	3
自然	Ⅱ-445.001 (3154)	タキノマタ キタ 滝之又北	ウオヌマン 魚沼市		タキノマタ 滝之又		1
自然	Ⅱ-445.002 (3155)	コシマタミナミ 越又南	ウオヌマン 魚沼市		コシマタ 越又		2
自然	Ⅱ-445.003 (3156)	イモカワ 芋川	ウオヌマン 魚沼市		イモカワ 芋川		1
自然	Ⅱ-445.004 (3157)	ミズサワシンデンキタ 水沢新田北	ウオヌマン 魚沼市		ミズサワシンデン 水沢新田		2
自然	Ⅱ-445.005 (3158)	ヤマダ 山田2	ウオヌマン 魚沼市		ヤマダ 山田		2
自然	Ⅱ-445.006 (0849)	タシロ 田代	ウオヌマン 魚沼市		タキノマタ 滝之又	タシロ 田代	4
自然	Ⅱ-445.007 (0853)	ムコウジマ 向島	ウオヌマン 魚沼市		イケダイラ 池平	ムコウジマ 向島	3
自然	Ⅱ-445.008 (0857)	ヨシダイラ 吉平	ウオヌマン 魚沼市		ヨシダイラ 吉平	ヨシダイラ 吉平	3
自然	Ⅱ-446.001 (3159)	ホソノ ミナミ 細野南	ウオヌマン 魚沼市		ホソノ 細野		2
自然	Ⅱ-446.002 (3160)	スカワ 須川	ウオヌマン 魚沼市		スカワ 須川		2
自然	Ⅱ-446.003 (3161)	オオジユク 大宿	ウオヌマン 魚沼市		オオジユク 大宿		2
自然	Ⅱ-446.004 (3162)	フクヤマシンデン 福山新田	ウオヌマン 魚沼市		フクヤマシンデン 福山新田		1
自然	Ⅱ-446.005 (3163)	タクラ 高倉	ウオヌマン 魚沼市		タクラ 高倉		2
自然	Ⅱ-446.006 (3164)	ニフ 二分	ウオヌマン 魚沼市		ニフ 二分		2

## 急傾斜地崩壊危険箇所Ⅱ

斜面	箇所番号	箇所名	郡市	町村	大字	小字	保全対象
							人家戸数
自然	Ⅱ-446.007 (3165)	フクヤマシンデンキタ 福山新田北	ウオヌマン 魚沼市		フクヤマシンデン 福山新田		1
自然	Ⅱ-446.008 (3166)	ニシヨウ 西名	ウオヌマン 魚沼市		ニシヨウ 西名		2
自然	Ⅱ-446.009 (3167)	ニブ ニシ 二分西	ウオヌマン 魚沼市		ニブ 二分		1
自然	Ⅱ-446.010 (0878)	ウワダン 上段2	ウオヌマン 魚沼市		ホソノ 細野	ウワダン 上段	4
自然	Ⅱ-447.001 (0887)	オオトチャマ 大栃山	ウオヌマン 魚沼市		オオトチャマ 大栃山		1
自然	Ⅱ-447.002 (3168)	ゴミサワ 五味沢	ウオヌマン 魚沼市		オオシラカワシンデン 大白川新田	ゴミサワ 五味沢	4
自然	Ⅱ-447.003 (0886)	ノギシ 野岸	ウオヌマン 魚沼市		オオトチャマ 大栃山	ノギシ 野岸	2
自然	Ⅱ-447.004 (3169)	カキノキ 柿ノ木2	ウオヌマン 魚沼市		アナザワ 穴沢	カキノキ 柿ノ木	1
自然	Ⅱ-210.001 (0903)	キタハラ 北原1	トウカマチ シ 十日町市		ナカジョウ 中条	キタハラ 北原	4
自然	Ⅱ-210.002 (0939)	アラヤ 荒屋	トウカマチ シ 十日町市		ババ 馬場	ナカザイケ 中在家	4
自然	Ⅱ-210.003 (0950)	アンヨウジ 安養寺	トウカマチ シ 十日町市		カイン オツ 貝野乙	アンヨウジ 安養寺	4
自然	Ⅱ-210.004 (3170)	カニサワ 蟹沢1	トウカマチ シ 十日町市		ゲジョウ ヨンチョウメ 下条四丁目	カニサワ 蟹沢	1
自然	Ⅱ-210.005 (3171)	カニサワ 蟹沢2	トウカマチ シ 十日町市		ゲジョウ ヨンチョウメ 下条四丁目	カニサワ 蟹沢	1
自然	Ⅱ-210.006 (3172)	クワバラ 桑原	トウカマチ シ 十日町市		ゲジョウ サンヨンチョウメ 下条三丁目	クワバラ 桑原	1
自然	Ⅱ-210.007 (3173)	カミシンデン ダイオン 上新田第四	トウカマチ シ 十日町市		カミシンデン 上新田	カミシンデン ダイオン 上新田第四	2
自然	Ⅱ-210.008 (3174)	ナカジョウマ 中条島1	トウカマチ シ 十日町市		ナカジョウ 中条	シマ 島	2
自然	Ⅱ-210.009 (3175)	ナカジョウマ 中条島2	トウカマチ シ 十日町市		ナカジョウ 中条	シマ 島	1

## 急傾斜地崩壊危険箇所Ⅱ

斜面	箇所番号	箇所名	郡市	町村	大字	小字	保全対象
							人家戸数
自然	Ⅱ-210.010 (3176)	シタマチ 下町1	トウカマチ シ 十日町市		ナカジョウ 中条	シンマチ 下町	1
自然	Ⅱ-210.011 (3177)	シタマチ 下町2	トウカマチ シ 十日町市		ナカジョウ 中条	シンマチ 下町	4
自然	Ⅱ-210.012 (3178)	シタマチ 下町3	トウカマチ シ 十日町市		ナカジョウ 中条	シンマチ 下町	2
自然	Ⅱ-210.013 (3179)	ナカマチ 中町1	トウカマチ シ 十日町市		ナカジョウ 中条	ナカマチ 中町	3
自然	Ⅱ-210.014 (3180)	ナカマチ 中町2	トウカマチ シ 十日町市		ナカジョウ 中条	ナカマチ 中町	3
自然	Ⅱ-210.015 (3181)	サルクラ 猿倉1	トウカマチ シ 十日町市		サルクラ 猿倉	サルクラ 猿倉	2
自然	Ⅱ-210.016 (3182)	サルクラ 猿倉2	トウカマチ シ 十日町市		サルクラ 猿倉	サルクラ 猿倉	1
自然	Ⅱ-210.017 (3183)	イナリ チョウニシ 稲荷町西1	トウカマチ シ 十日町市		ニシホンチョウ 西本町	イナリ チョウニシ 稲荷町西	4
自然	Ⅱ-210.018 (3184)	イナリ チョウニシ 稲荷町西2	トウカマチ シ 十日町市		ニシホンチョウ 西本町	イナリ チョウニシ 稲荷町西	1
自然	Ⅱ-210.019 (3185)	センシヨクダンチ 染色団地	トウカマチ シ 十日町市		ヤマヤ 山谷	ヤマヤ 山谷	3
自然	Ⅱ-210.020 (3186)	ヤマヤ 山谷2	トウカマチ シ 十日町市		ヤマヤ 山谷	ヤマヤ 山谷	2
自然	Ⅱ-210.021 (3187)	ヤマモト 山本2	トウカマチ シ 十日町市		ヤマモト 山本	ヤマモト 山本	1
自然	Ⅱ-210.022 (3188)	ヤマモト 山本3	トウカマチ シ 十日町市		ヤマモト 山本	ヤマモト 山本	4
自然	Ⅱ-210.023 (3189)	コイズミ 小泉1	トウカマチ シ 十日町市		コイズミ 小泉	コイズミ 小泉	1
自然	Ⅱ-210.024 (3190)	コイズミ 小泉2	トウカマチ シ 十日町市		コイズミ 小泉	コイズミ 小泉	1
自然	Ⅱ-210.025 (3191)	タルサワ 樽沢1	トウカマチ シ 十日町市		タルサワ 樽沢	タルサワ 樽沢	4
自然	Ⅱ-210.026 (3192)	タルサワ 樽沢3	トウカマチ シ 十日町市		タルサワ 樽沢	タルサワ 樽沢	1

## 急傾斜地崩壊危険箇所Ⅱ

斜面	箇所番号	箇所名	郡市	町村	大字	小字	保全対象
							人家戸数
自然	Ⅱ-210.027 (3193)	タルサワ 樽沢4	トウカマチ シ 十日町市		タルサワ 樽沢	タルサワ 樽沢	2
自然	Ⅱ-210.028 (3194)	タルサワ 樽沢5	トウカマチ シ 十日町市		タルサワ 樽沢	タルサワ 樽沢	1
自然	Ⅱ-210.029 (3195)	タルサワ 樽沢6	トウカマチ シ 十日町市		タルサワ 樽沢	タルサワ 樽沢	1
自然	Ⅱ-210.030 (3196)	タルサワ 樽沢7	トウカマチ シ 十日町市		タルサワ 樽沢	タルサワ 樽沢	2
自然	Ⅱ-210.031 (3197)	ミヨウ ヤマ 名ヶ山	トウカマチ シ 十日町市		ミヨウ ヤマ 名ヶ山	ミヨウ ヤマ 名ヶ山	1
自然	Ⅱ-210.032 (3198)	ハチダイイチ 鉢第一(1)	トウカマチ シ 十日町市		サナダ 真田	ハチダイイチ 鉢第一	1
自然	Ⅱ-210.033 (3199)	ハチダイイチ 鉢第一(2)	トウカマチ シ 十日町市		サナダ 真田	ハチダイイチ 鉢第一	4
自然	Ⅱ-210.034 (3200)	ナカダイラ 中平1	トウカマチ シ 十日町市		サナダ 真田	ナカダイラ 中平	3
自然	Ⅱ-210.035 (3201)	ナカダイラ 中平2	トウカマチ シ 十日町市		サナダ 真田	ナカダイラ 中平	4
自然	Ⅱ-210.036 (3202)	ナカテ 中手1	トウカマチ シ 十日町市		サナダ 真田	ナカテ 中手	1
自然	Ⅱ-210.037 (3203)	ナカテ 中手2	トウカマチ シ 十日町市		サナダ 真田	ナカテ 中手	2
自然	Ⅱ-210.038 (3204)	ナカテ 中手3	トウカマチ シ 十日町市		サナダ 真田	ナカテ 中手	1
自然	Ⅱ-210.039 (3205)	アンヨウジ 安養寺1	トウカマチ シ 十日町市		カイノ 貝野	アンヨウジ 安養寺	1
自然	Ⅱ-210.040 (3206)	アンヨウジ 安養寺2	トウカマチ シ 十日町市		カイノ 貝野	アンヨウジ 安養寺	4
自然	Ⅱ-210.041 (3207)	アンヨウジ 安養寺3	トウカマチ シ 十日町市		カイノ 貝野	アンヨウジ 安養寺	1
自然	Ⅱ-210.042 (3208)	スガタ 姿	トウカマチ シ 十日町市		カイノ 貝野	スガタ 姿	4
自然	Ⅱ-210.043 (3209)	タテノコシ ダイサン 城之古第三	トウカマチ シ 十日町市		タテノコシ 城之古	タテノコシ ダイサン 城之古第三	2

## 急傾斜地崩壊危険箇所Ⅱ

斜面	箇所番号	箇所名	郡市	町村	大字	小字	保全対象
							人家戸数
自然	Ⅱ-210.044 (3210)	オオグロサワ 大黒沢	トウカマチ シ 十日町市		オオグロサワ 大黒沢	オオグロサワ 大黒沢	4
自然	Ⅱ-210.045 (3211)	オオグロサワダイニ 大黒沢第二	トウカマチ シ 十日町市		オオグロサワ 大黒沢	オオグロサワダイニ 大黒沢第二	1
自然	Ⅱ-210.046 (3212)	カワジ カミマチ 川治上町	トウカマチ シ 十日町市		カワジ 川治	カワジ カミマチ 川治上町	1
自然	Ⅱ-210.047 (3213)	ロッカ ヤマヤ 六箇山谷	トウカマチ シ 十日町市		ロッカ 六箇	ヤマヤ 山谷	1
自然	Ⅱ-210.048 (3214)	アサバタケ 麻畑1	トウカマチ シ 十日町市		ロッカ 六箇	アサバタケ 麻畑	1
自然	Ⅱ-210.049 (3215)	アサバタケ 麻畑2	トウカマチ シ 十日町市		ロッカ 六箇	アサバタケ 麻畑	2
自然	Ⅱ-210.050 (3216)	アサバタケ 麻畑3	トウカマチ シ 十日町市		ロッカ 六箇	アサバタケ 麻畑	4
自然	Ⅱ-210.051 (3217)	ホソオ 細尾1	トウカマチ シ 十日町市		ダテ 伊達	ホソオ 細尾	1
自然	Ⅱ-210.052 (3218)	ホソオ 細尾2	トウカマチ シ 十日町市		ダテ 伊達	ホソオ 細尾	3
自然	Ⅱ-210.053 (3219)	アマイケ 天池	トウカマチ シ 十日町市		ダテ 伊達	アマイケ 天池	3
自然	Ⅱ-210.054 (3220)	オオタジマ ダイサン 太田島第三	トウカマチ シ 十日町市		ババ 馬場	オオタ ジマダイサン 大田島第三	2
自然	Ⅱ-210.055 (3221)	ミズサワダイイチ 水沢第一	トウカマチ シ 十日町市		ババ 馬場	ミズサワダイイチ 水沢第一	1
自然	Ⅱ-210.056 (3222)	ババ ダイニ 馬場第二	トウカマチ シ 十日町市		ババ 馬場	ババ ダイニ 馬場第二	4
自然	Ⅱ-210.057 (3223)	ナカザイケ 中在家	トウカマチ シ 十日町市		ババ 馬場	ナカザイケ 中在家	1
自然	Ⅱ-210.058 (3224)	ウルシマ 漆島	トウカマチ シ 十日町市		ダテ 伊達	ウルシマ 漆島	3
自然	Ⅱ-210.059 (3225)	タムギ 田麦2	トウカマチ シ 十日町市		ロッカ 六箇	タムギ 田麦	4
自然	Ⅱ-210.060 (3226)	ササノ サワ 笹之沢1	トウカマチ シ 十日町市		ハッカ 八箇	ササノ サワ 笹之沢	2

## 急傾斜地崩壊危険箇所Ⅱ

斜面	箇所番号	箇所名	郡市	町村	大字	小字	保全対象
							人家戸数
自然	Ⅱ-210.061 (3227)	ササノ サワ 笹之沢2	トウカマチ シ 十日町市		ハッカ 八箇	ササノ サワ 笹之沢	3
自然	Ⅱ-210.062 (3228)	イケノダイラ 池之平1	トウカマチ シ 十日町市		ハッカ 八箇	ササノ サワ 笹之沢	1
自然	Ⅱ-210.063 (3229)	イケノダイラ 池之平2	トウカマチ シ 十日町市		ハッカ 八箇	イケノ ダイラ 池之平	1
自然	Ⅱ-210.064 (3230)	ハラミイシ 孕石	トウカマチ シ 十日町市		ハッカ 八箇	ハラミイシ 孕石	2
自然	Ⅱ-210.065 (3231)	オチノ ミズ 落之水	トウカマチ シ 十日町市		ハッカ 八箇	オチノ ミズ 落之水	2
自然	Ⅱ-210.066 (3232)	スガヌマ 菅沼	トウカマチ シ 十日町市		スガヌマ 菅沼	スガヌマ 菅沼	1
自然	Ⅱ-210.067 (3233)	ゲンタ 源田	トウカマチ シ 十日町市		ダテ 伊達	ゲンタ 源田	4
自然	Ⅱ-210.068 (3234)	イケノザワ 池沢	トウカマチ シ 十日町市		ダテ 伊達	イケザワ 池沢	2
自然	Ⅱ-210.069 (3235)	フネサカ 船坂1	トウカマチ シ 十日町市		ダテ 伊達	フナサカ 船坂	3
自然	Ⅱ-210.070 (3236)	フネサカ 船坂2	トウカマチ シ 十日町市		ダテ 伊達	フナサカ 船坂	2
自然	Ⅱ-210.071 (3237)	フタ ヤ 二ツ屋1	トウカマチ シ 十日町市		フタ ヤ 二ツ屋	フタ ヤ 二ツ屋	4
自然	Ⅱ-210.072 (3238)	フタ ヤ 二ツ屋2	トウカマチ シ 十日町市		フタ ヤ 二ツ屋	フタ ヤ 二ツ屋	3
自然	Ⅱ-210.073 (3239)	フタ ヤ 二ツ屋3	トウカマチ シ 十日町市		フタ ヤ 二ツ屋	フタ ヤ 二ツ屋	2
自然	Ⅱ-210.074 (3240)	フタ ヤ 二ツ屋4	トウカマチ シ 十日町市		フタ ヤ 二ツ屋	フタ ヤ 二ツ屋	1
自然	Ⅱ-210.075 (3241)	フタ ヤ 二ツ屋5	トウカマチ シ 十日町市		フタ ヤ 二ツ屋	フタ ヤ 二ツ屋	2
自然	Ⅱ-210.076 (3242)	ダテ ハラ 伊達原	トウカマチ シ 十日町市		ダテ 伊達	ダテッ ハラ 伊達原	1
自然	Ⅱ-210.077 (3243)	ウトキ 榎木1	トウカマチ シ 十日町市		ハッカ 八箇	ウトキ 榎木	2

## 急傾斜地崩壊危険箇所Ⅱ

斜面	箇所番号	箇所名	郡市	町村	大字	小字	保全対象
							人家戸数
自然	Ⅱ-210.078 (3244)	ウトギ 控木2	トウカマチ シ 十日町市		ハッカ 八箇	ウトギ 控木	1
自然	Ⅱ-210.079 (3245)	ウトギ 控木3	トウカマチ シ 十日町市		ハッカ 八箇	ウトギ 控木	1
自然	Ⅱ-210.080 (3246)	ナガサト 長里	トウカマチ シ 十日町市		ハッカ 八箇	ナガサト 長里	1
自然	Ⅱ-210.081 (3247)	アテマ 当間1	トウカマチ シ 十日町市		ダテ 伊達	アテマ 当間	3
自然	Ⅱ-210.082 (3248)	アテマ 当間3	トウカマチ シ 十日町市		ダテ 伊達	アテマ 当間	1
自然	Ⅱ-210.083 (3249)	アテマ 当間4	トウカマチ シ 十日町市		ダテ 伊達	アテマ 当間	4
自然	Ⅱ-210.084 (3250)	ノナカ 野中1	トウカマチ シ 十日町市		シンミヤ 新宮	ノナカ 野中	2
自然	Ⅱ-210.085 (3251)	ノナカ 野中2	トウカマチ シ 十日町市		シンミヤ 新宮	ノナカ 野中	2
自然	Ⅱ-210.086 (3252)	シオノ 塩野1	トウカマチ シ 十日町市		ヒガシシモグミ 東下組	シオノ 塩野	1
自然	Ⅱ-210.087 (3253)	シオノ 塩野2	トウカマチ シ 十日町市		ヒガシシモグミ 東下組	シオノ 塩野	1
自然	Ⅱ-210.088 (3254)	センノ ヤマ 仙之山	トウカマチ シ 十日町市		ヒガシシモグミ 東下組	センノ ヤマ 仙之山	1
自然	Ⅱ-210.089 (3255)	カイノカワ 貝之川	トウカマチ シ 十日町市		シモグミ 下組	カイノ サワ 貝野沢	2
自然	Ⅱ-210.090 (3256)	タイラ 平	トウカマチ シ 十日町市		ヒガシシモグミ 東下組	タイラ 平	1
自然	Ⅱ-210.091 (3257)	スカノ 漉野	トウカマチ シ 十日町市		ヒガシシモグミ 東下組	スカノ 漉野	1
自然	Ⅱ-210.092 (3258)	ガンニュー 願入	トウカマチ シ 十日町市		ヒガシシモグミ 東下組	ガンニュー 願入	1
自然	Ⅱ-210.093 (3259)	ウオノ タカワ 魚之田川	トウカマチ シ 十日町市		ナカジョウ 中条	ウオノ タ カワ 魚之田川	1
自然	Ⅱ-210.094 (3260)	ヤケノ 焼野1	トウカマチ シ 十日町市		ナカジョウ 中条	ヤケノ 焼野	1



## 急傾斜地崩壊危険箇所Ⅱ

斜面	箇所番号	箇所名	郡市	町村	大字	小字	保全対象
							人家戸数
自然	Ⅱ-210.095 (3261)	ヤケノ 焼野2	トウカマチ シ 十日町市		ナカジョウ 中条	ヤケノ 焼野	2
自然	Ⅱ-210.096 (3262)	カ ショウ 嘉勝	トウカマチ シ 十日町市		ナカジョウ 中条	カ ショウ 嘉勝	2
自然	Ⅱ-210.097 (3263)	ミツヤマ 三ツ山	トウカマチ シ 十日町市		シンザ 新座	ミツヤマ 三ツ山	1
自然	Ⅱ-210.098 (3264)	ナカジョウスガヌマ 中条菅沼	トウカマチ シ 十日町市		ナカジョウ 中条	ナカジョウスガヌマ 中条菅沼	1
自然	Ⅱ-210.099 (3265)	ヒガシカレキマタ1 東枯木又1	トウカマチ シ 十日町市		ナカジョウ 中条	ヒガシカレキマタ 東枯木又	2
自然	Ⅱ-210.100 (3266)	ヒガシカレキマタ2 東枯木又2	トウカマチ シ 十日町市		ナカジョウ 中条	ヒガシカレキマタ 東枯木又	2
自然	Ⅱ-210.101 (3267)	イケノ ダイラ 池之平3	トウカマチ シ 十日町市		ハッカ 八箇	イケノダイラ 池之平	1
自然	Ⅱ-210.102 (3268)	イケノ ダイラ 池之平4	トウカマチ シ 十日町市		ハッカ 八箇	イケノダイラ 池之平	3
自然	Ⅱ-210.103 (0946)	ハチ 鉢(1)	トウカマチ シ 十日町市		サナダ 真田	ハチダイニ 鉢第二	3
自然	Ⅱ-481.001 (3269)	ハラダ 原田(1)	トウカマチ シ 十日町市		ノグチ 野口	ハラダ 原田	4
自然	Ⅱ-481.002 (3270)	ハラダ 原田(3)	トウカマチ シ 十日町市		ノグチ 野口	ハラダ 原田	4
自然	Ⅱ-481.003 (3271)	ノグチ 野口	トウカマチ シ 十日町市		ノグチ 野口	ノグチ 野口	3
自然	Ⅱ-481.004 (3272)	ニ タ 仁田(1)	トウカマチ シ 十日町市		ニ タ 仁田	ニ タ 仁田	2
自然	Ⅱ-481.005 (3273)	ニ タ 仁田(2)	トウカマチ シ 十日町市		ニ タ 仁田	ニ タ 仁田	2
自然	Ⅱ-481.006 (3274)	ニ タ 仁田(3)	トウカマチ シ 十日町市		ニ タ 仁田	ニ タ 仁田	3
自然	Ⅱ-481.007 (3275)	ニ タ 仁田(4)	トウカマチ シ 十日町市		ニ タ 仁田	ニ タ 仁田	3
自然	Ⅱ-481.008 (3276)	ニ タ 仁田(5)	トウカマチ シ 十日町市		ニ タ 仁田	ニ タ 仁田	1

## 急傾斜地崩壊危険箇所Ⅱ

斜面	箇所番号	箇所名	郡市	町村	大字	小字	保全対象
							人家戸数
自然	Ⅱ-481.009 (3277)	アラマチシンデン 新町新田(1)	トウカマチ シ 十日町市		アラマチシンデン 新町新田	アラマチシンデン 新町新田	4
自然	Ⅱ-481.010 (3278)	アラマチシンデン 新町新田(2)	トウカマチ シ 十日町市		アラマチシンデン 新町新田	アラマチシンデン 新町新田	2
自然	Ⅱ-481.011 (3279)	アラマチシンデン 新町新田(3)	トウカマチ シ 十日町市		アラマチシンデン 新町新田	アラマチシンデン 新町新田	1
自然	Ⅱ-481.012 (3280)	ネ フカ 根深	トウカマチ シ 十日町市		ノグチ 野口	ネ フカ 根深	2
自然	Ⅱ-481.013 (3281)	シオカラ 塩辛	トウカマチ シ 十日町市		テラ サキ 寺ヶ崎	シオカラ 塩辛	1
自然	Ⅱ-481.014 (3282)	シモダイラシンデン 下平新田	トウカマチ シ 十日町市		シモダイラシンデン 下平新田	シモダイラシンデン 下平新田	1
自然	Ⅱ-481.015 (3283)	コ ネギシ 小根岸	トウカマチ シ 十日町市		コ ネギシ 小根岸	コ ネギシ 小根岸	1
自然	Ⅱ-481.016 (3284)	オオシラクラ 大白倉(1)	トウカマチ シ 十日町市		オオシラクラ 大白倉	オオシラクラ 大白倉	1
自然	Ⅱ-481.012 (3285)	大白倉(2)	トウカマチ シ 十日町市		オオシラクラ 大白倉	オオシラクラ 大白倉	3
自然	Ⅱ-481.018 (32868)	コ ジラクラ 小白倉	トウカマチ シ 十日町市		コ ジラクラ 小白倉	コ ジラクラ 小白倉	2
自然	Ⅱ-481.019 (3287)	オオクラ 大倉	トウカマチ シ 十日町市		オオクラ 大倉	オオクラ 大倉	2
自然	Ⅱ-481.020 (3288)	外 田戸	トウカマチ シ 十日町市		外 田戸	外 田戸	2
自然	Ⅱ-481.021 (3289)	コワキ 小脇	トウカマチ シ 十日町市		コワキ 小脇	コワキ 小脇	3
自然	Ⅱ-481.022 (3290)	アサヒ チョウ 朝日町(1)	トウカマチ シ 十日町市		センジュ 千手	アサヒチョウ 朝日町	4
自然	Ⅱ-481.023 (3291)	アサヒ チョウ 朝日町(2)	トウカマチ シ 十日町市		センジュ 千手	アサヒチョウ 朝日町	4
自然	Ⅱ-481.024 (3292)	オキダテ 沖立	トウカマチ シ 十日町市		オキダテ 沖立	オキダテ 沖立	2
自然	Ⅱ-481.025 (3293)	ナカヤシキ 中屋敷	トウカマチ シ 十日町市		ナカヤシキ 中屋敷		2

## 急傾斜地崩壊危険箇所Ⅱ

斜面	箇所番号	箇所名	郡市	町村	大字	小字	保全対象
							人家戸数
自然	Ⅱ-481.026 (3294)	ムロジマオツ 室島乙	トウカマチ シ 十日町市		ムロジマ 室島	ムロジマオツ 室島乙	4
自然	Ⅱ-481.027 (3295)	エイキウウシヤ 永久公舎	トウカマチ シ 十日町市		ヤマノ ダ 山野田	エイキウウシヤ 永久公舎	2
自然	Ⅱ-481.028 (3296)	ハツデンショドリヒガシ 発電所通東	トウカマチ シ 十日町市		ヤマノ ダ 山野田	ハツデンショドリヒガシ 発電所通東	4
自然	Ⅱ-482.001 (3297)	ヨマガエリ 駒帰(1)	ナカウオヌマグン 中魚沼郡	ツナンマチ 津南町	シモフナト 下船渡	シモフナト 下船渡	2
自然	Ⅱ-482.002 (3298)	ヨマガエリ 駒帰(2)	ナカウオヌマグン 中魚沼郡	ツナンマチ 津南町	シモフナト 下船渡	シモフナト 下船渡	1
自然	Ⅱ-482.003 (3299)	シモフナト ホンソン 下船渡本村	ナカウオヌマグン 中魚沼郡	ツナンマチ 津南町	シモフナト 下船渡	ホンソン 本村	4
自然	Ⅱ-482.004 (3300)	シカワタリシンデン 鹿渡新田	ナカウオヌマグン 中魚沼郡	ツナンマチ 津南町	サンカ 三箇	シカワタリシンデン 鹿渡新田	3
自然	Ⅱ-482.005 (3301)	タツノクチ 辰ノ口	ナカウオヌマグン 中魚沼郡	ツナンマチ 津南町	サンカ 三箇	タツノクチ 辰ノ口	2
自然	Ⅱ-482.006 (3302)	ウワダン 上段(1)	ナカウオヌマグン 中魚沼郡	ツナンマチ 津南町	シモフナト 下船渡	ウワダン 上段	1
自然	Ⅱ-482.007 (3303)	ウワダン 上段(2)	ナカウオヌマグン 中魚沼郡	ツナンマチ 津南町	シモフナト 下船渡	ウワダン 上段	2
自然	Ⅱ-482.008 (3304)	ウワダン 上段(3)	ナカウオヌマグン 中魚沼郡	ツナンマチ 津南町	シモフナト 下船渡	ウワダン 上段	4
自然	Ⅱ-482.009 (3305)	ウワダン 上段(4)	ナカウオヌマグン 中魚沼郡	ツナンマチ 津南町	シモフナト 下船渡	ウワダン 上段	1
自然	Ⅱ-482.010 (3306)	ショウメン 正面	ナカウオヌマグン 中魚沼郡	ツナンマチ 津南町	シモフナト 下船渡	ショウメン 正面	4
自然	Ⅱ-482.011 (3307)	アシ サキ 芦ヶ崎	ナカウオヌマグン 中魚沼郡	ツナンマチ 津南町	アシ サキ 芦ヶ崎	アシ サキ 芦ヶ崎	4
自然	Ⅱ-482.012 (3308)	ダンノ 段野	ナカウオヌマグン 中魚沼郡	ツナンマチ 津南町	アシ サキ 芦ヶ崎	ダンノ 段野	2
自然	Ⅱ-482.013 (3309)	オオバ 大場(2)	ナカウオヌマグン 中魚沼郡	ツナンマチ 津南町	ナカフカミ 中深見	オオバ 大場	2
自然	Ⅱ-482.014 (3310)	イマイ 今井	ナカウオヌマグン 中魚沼郡	ツナンマチ 津南町	カミゴウ オオイ ダイラ 上郷太井平	イマイ 今井	2

## 急傾斜地崩壊危険箇所Ⅱ

斜面	箇所番号	箇所名	郡市	町村	大字	小字	保全対象
							人家戸数
自然	Ⅱ-482.015 (3311)	コイケ 小池	ナカウオヌマガ 中魚沼郡	ツナンマチ 津南町	カミゴウミヤノハラ 上郷宮野原	コイケ 小池	1
自然	Ⅱ-482.016 (3312)	モモキ 百の木	ナカウオヌマガ 中魚沼郡	ツナンマチ 津南町	カミゴウミヤノハラ 上郷宮野原	モモノキ 百の木	1
自然	Ⅱ-482.017 (3313)	イデウラ 出浦	ナカウオヌマガ 中魚沼郡	ツナンマチ 津南町	カミゴウミヤノハラ 上郷宮野原	イデウラ 出浦	2
自然	Ⅱ-482.018 (3314)	ミタマ 見玉	ナカウオヌマガ 中魚沼郡	ツナンマチ 津南町	イチノエヘイ 市野江丙	ミタマ 見玉	1
自然	Ⅱ-482.019 (0970)	コジマ 小島	ナカウオヌマガ 中魚沼郡	ツナンマチ 津南町	イチノエヘイ 市野江丙	コジマ 小島	4
自然	Ⅱ-483.001 (0979)	カクマ 角間	トウカマチシ 十日町市		タザワ 田沢	カクマ 角間	3
自然	Ⅱ-483.002 (3315)	ヤマザキ 山崎	トウカマチシ 十日町市		タザワ 田沢	ヤマザキ 山崎	2
自然	Ⅱ-483.003 (3316)	アラヤ 新屋	トウカマチシ 十日町市		タザワ 田沢	アラヤ 荒屋	1
自然	Ⅱ-483.004 (3317)	ウエヤマ 上山	トウカマチシ 十日町市		タザワ 田沢	ウエヤマ 上山	3
自然	Ⅱ-483.005 (3318)	ニョライジ 如来寺3	トウカマチシ 十日町市		タザワ 田沢	ニョライジ 如来寺	2
自然	Ⅱ-483.006 (3319)	タザワ 田沢1	トウカマチシ 十日町市		タザワ 田沢	タザワ 田沢	1
自然	Ⅱ-483.007 (3320)	タザワ 田沢2	トウカマチシ 十日町市		タザワ 田沢	タザワ 田沢	1
自然	Ⅱ-483.008 (3321)	イモサワ 芋沢2	トウカマチシ 十日町市		タザワ 田沢	イモサワ 芋沢	3
自然	Ⅱ-483.009 (3322)	ミヤナカ 宮中	トウカマチシ 十日町市		カキノ 貝野	ミヤナカ 宮中	1
自然	Ⅱ-483.010 (3323)	ホリノウチ 堀之内	トウカマチシ 十日町市		カキノ 貝野	ホリノウチ 堀之内	2
自然	Ⅱ-483.011 (3324)	シロウモウ 白羽毛3	トウカマチシ 十日町市		タザワ 田沢	シロウモウ 白羽毛	1
自然	Ⅱ-483.012 (3325)	ホキサワ 朴木沢2	トウカマチシ 十日町市		クラマタ 倉俣	ホキサワ 朴木沢	2

## 急傾斜地崩壊危険箇所Ⅱ

斜面	箇所番号	箇所名	郡市	町村	大字	小字	保全対象
							人家戸数
自然	Ⅱ-483.013 (3326)	クラマタ 倉俣1	トウカマチ シ 十日町市		クラマタ 倉俣	クラマタ 倉俣	1
自然	Ⅱ-483.014 (3327)	クラマタ 倉俣3	トウカマチ シ 十日町市		クラマタ 倉俣	クラマタ 倉俣	4
自然	Ⅱ-483.015 (3328)	ジュウチ 重地4	トウカマチ シ 十日町市		クラマタ 倉俣	ジュウジ 重地	1
自然	Ⅱ-483.016 (3329)	ジュウチ 重地5	トウカマチ シ 十日町市		クラマタ 倉俣	ジュウジ 重地	3
自然	Ⅱ-483.017 (3330)	タシロ 田代3	トウカマチ シ 十日町市		タシロ 田代	タシロ 田代	2
自然	Ⅱ-483.018 (3331)	タシロ 田代4	トウカマチ シ 十日町市		タシロ 田代	タシロ 田代	1
自然	Ⅱ-483.019 (3332)	タシロ 田代5	トウカマチ シ 十日町市		タシロ 田代	タシロ 田代	3
自然	Ⅱ-483.020 (3333)	タシロ 田代6	トウカマチ シ 十日町市		タシロ 田代	タシロ 田代	1
自然	Ⅱ-483.021 (3334)	タシロ 田代7	トウカマチ シ 十日町市		タシロ 田代	タシロ 田代	2
自然	Ⅱ-483.022 (3335)	コイデ 小出2	トウカマチ シ 十日町市		クラマタ 倉俣	コイデ 小出	2
自然	Ⅱ-483.023 (3336)	コイデ 小出3	トウカマチ シ 十日町市		クラマタ 倉俣	コイデ 小出	2
自然	Ⅱ-483.024 (3337)	コイデ 小出4	トウカマチ シ 十日町市		クラマタ 倉俣	コイデ 小出	1
自然	Ⅱ-483.025 (3338)	ツチクラ 土倉2	トウカマチ シ 十日町市		タザワ 田沢	ツチクラ 土倉	4
自然	Ⅱ-483.026 (3339)	カクマ 角間2	トウカマチ シ 十日町市		タザワ 田沢	カクマ 角間	3
自然	Ⅱ-483.027 (3340)	イモカワシンデン 芋川新田3	トウカマチ シ 十日町市		タザワ 田沢	イモカワシンデン 芋川新田	2
自然	Ⅱ-483.028 (0977)	イサワ 芋沢	トウカマチ シ 十日町市		タザワ 田沢	イサワ 芋沢	3
自然	Ⅱ-483.029 (0985)	ホキサワシンデン 朴木沢新田	トウカマチ シ 十日町市		タザワ 田沢	ホキサワシンデン 朴木沢新田	3

## 急傾斜地崩壊危険箇所Ⅱ

斜面	箇所番号	箇所名	郡市	町村	大字	小字	保全対象
							人家戸数
自然	Ⅱ-483.030 (0991)	ニシダ ジリ 西田尻	トウカマチ シ 十日町市		クラマタ 倉俣	ニシダジリ 西田尻	1
自然	Ⅱ-461.001 (1004)	ヤギサワ 八木沢	ミナミウオヌマガン 南魚沼郡	ユザワ マチ 湯沢町	ミツマタ 三俣	ヤギサワ 八木沢	2
自然	Ⅱ-461.002 (3341)	ホリキリ 堀切	ミナミウオヌマガン 南魚沼郡	ユザワ マチ 湯沢町	フモト 麓	ホリキリ 堀切	1
自然	Ⅱ-461.003 (3342)	タキ マタ 滝の又	ミナミウオヌマガン 南魚沼郡	ユザワ マチ 湯沢町	ツチタル 土樽	タキ マタ 滝の又	2
自然	Ⅱ-461.004 (3343)	ツチタル 土樽(7)	ミナミウオヌマガン 南魚沼郡	ユザワ マチ 湯沢町	ツチタル 土樽	ツチタル 土樽	2
自然	Ⅱ-462.001 (3344)	オモイガワ 思川(4)	ミナミウオヌマシ 南魚沼市		オモイガワ 思川	オモイガワ 思川	1
自然	Ⅱ-462.002 (3345)	ウンドウ 雲洞	ミナミウオヌマシ 南魚沼市		ウンドウ 雲洞	ウンドウ 雲洞	1
自然	Ⅱ-462.003 (3346)	ニ タグチ 仁田口	ミナミウオヌマシ 南魚沼市		ミヤノ シモ 宮野下	ニ タグチ 仁田口	1
自然	Ⅱ-462.004 (3347)	カミヒ ト イチ 上一日市	ミナミウオヌマシ 南魚沼市		カミヒ ト イチ 上一日市	カミヒ ト イチ 上一日市	1
自然	Ⅱ-462.005 (3348)	ミヤノ シタ 宮野下	ミナミウオヌマシ 南魚沼市		ミヤノ シタ 宮野下	ミヤノ シタ 宮野下	1
自然	Ⅱ-462.006 (3349)	ヨコ シンデン 横新田	ミナミウオヌマシ 南魚沼市		ナガサキ 長崎	ヨコ シンデン 横新田	4
自然	Ⅱ-463.001 (3350)	フモト 麓(2)	ミナミウオヌマシ 南魚沼市		フモト 麓	フモト 麓	2
自然	Ⅱ-463.002 (3351)	ニシ 西	ミナミウオヌマシ 南魚沼市		ニシ 西	ニシ 西	3
自然	Ⅱ-463.003 (3352)	ヤマグチ 山口	ミナミウオヌマシ 南魚沼市		ヤマグチ 山口	ヤマグチ 山口	1
自然	Ⅱ-463.004 (3353)	ヒロホリ 広堀	ミナミウオヌマシ 南魚沼市		ヒロホリ 広堀	ヒロホリ 広堀	1
自然	Ⅱ-463.005 (3354)	キミガエリ 君帰	ミナミウオヌマシ 南魚沼市		キミガエリ 君帰	キミガエリ 君帰	3
自然	Ⅱ-463.006 (3355)	アラヤ 荒谷	ミナミウオヌマシ 南魚沼市		ツクノ 津久野	アラヤ 荒谷	2

## 急傾斜地崩壊危険箇所Ⅱ

斜面	箇所番号	箇所名	郡市	町村	大字	小字	保全対象
							人家戸数
自然	Ⅱ-463.007 (3356)	アゼチ 畔地(1)	ミナミウオヌマシ 南魚沼市		アゼチ 畔地	アゼチ 畔地	2
自然	Ⅱ-463.008 (3357)	アゼチ 畔地(2)	ミナミウオヌマシ 南魚沼市		アゼチ 畔地	アゼチ 畔地	1
自然	Ⅱ-463.009 (3358)	オガワ 小川(2)	ミナミウオヌマシ 南魚沼市		オガワ 小川	オガワ 小川	1
自然	Ⅱ-463.010 (3359)	カミイデウラ 上出浦	ミナミウオヌマシ 南魚沼市		カミイデウラ 上出浦	カミイデウラ 上出浦	2
自然	Ⅱ-463.011 (3360)	フタイ 舞台(1)	ミナミウオヌマシ 南魚沼市		フタイ 舞台	フタイ 舞台	1
自然	Ⅱ-463.012 (3361)	フタイ 舞台(2)	ミナミウオヌマシ 南魚沼市		フタイ 舞台	フタイ 舞台	2
自然	Ⅱ-463.013 (3362)	シミズ セ 清水瀬	ミナミウオヌマシ 南魚沼市		シミズ セ 清水瀬	シミズ セ 清水瀬	1
自然	Ⅱ-463.014 (3363)	ノナカ 野中	ミナミウオヌマシ 南魚沼市		ノナカ 野中	ノナカ 野中	1
自然	Ⅱ-463.015 (3364)	ツチサワ 土沢	ミナミウオヌマシ 南魚沼市		ツチサワ 土沢	ツチサワ 土沢	1
自然	Ⅱ-463.016 (3365)	シモイデウラ 下出浦	ミナミウオヌマシ 南魚沼市		シモイデウラ 下出浦	シモイデウラ 下出浦	4
自然	Ⅱ-463.017 (3366)	ホウオンジ 法音寺(2)	ミナミウオヌマシ 南魚沼市		ホウオンジ 法音寺	ホウオンジ 法音寺	4
自然	Ⅱ-463.018 (3367)	ミヤワキ 宮脇	ミナミウオヌマシ 南魚沼市		ミヤワキ 宮脇	ミヤワキ 宮脇	4
自然	Ⅱ-463.019 (3368)	ミウオンジ 妙音寺	ミナミウオヌマシ 南魚沼市		ミウオンジ 妙音寺	ミウオンジ 妙音寺	4
自然	Ⅱ-464.001 (1045)	アマ シマシンデン 海士ヶ島新田	ミナミウオヌマシ 南魚沼市		アマ シマシンデン 海士ヶ島新田	ソバネ 岨根	4
自然	Ⅱ-464.002 (1046)	ユタニ 湯谷	ミナミウオヌマシ 南魚沼市		ユタニ 湯谷	ドウケンヤマ 道見山	4
自然	Ⅱ-464.003 (1048)	ミウガ サワ 茗荷沢	ミナミウオヌマシ 南魚沼市		ミウガ サワ 茗荷沢	カミヤシキ 上屋敷	2
自然	Ⅱ-464.004 (1049)	クロツチ 黒土	ミナミウオヌマシ 南魚沼市		クロツチ 黒土	ミヤノエ 宮ノ前	2

## 急傾斜地崩壊危険箇所Ⅱ

斜面	箇所番号	箇所名	郡市	町村	大字	小字	保全対象
							人家戸数
自然	Ⅱ-464.005 (1050)	オオサキ 大崎	ミナミウオヌマシ 南魚沼市		オオサキ 大崎	オオサキ 大崎	4
自然	Ⅱ-464.006 (1051)	ミズオ 水尾	ミナミウオヌマシ 南魚沼市		ミズオ 水尾	ミズオ イリ 水尾入	4
自然	Ⅱ-464.007 (3369)	ミウガ サワ 茗荷沢(2)	ミナミウオヌマシ 南魚沼市		ミウガ サワ 茗荷沢	ミウガ サワ 茗荷沢	2
自然	Ⅱ-464.008 (3370)	アマ シマシンデン 海士ヶ島新田(2)	ミナミウオヌマシ 南魚沼市		アマ シマシンデン 海士ヶ島新田	アマ シマシンデン 海士ヶ島新田	1
自然	Ⅱ-464.009 (3371)	キリサワ 桐沢(1)	ミナミウオヌマシ 南魚沼市		キリサワ 桐沢	キリサワ 桐沢	1
自然	Ⅱ-464.010 (3372)	キリサワ 桐沢(2)	ミナミウオヌマシ 南魚沼市		キリサワ 桐沢	キリサワ 桐沢	1
自然	Ⅱ-464.011 (3373)	キリサワ 桐沢(3)	ミナミウオヌマシ 南魚沼市		キリサワ 桐沢	キリサワ 桐沢	3
自然	Ⅱ-464.012 (3374)	ココノカマチ 九日町	ミナミウオヌマシ 南魚沼市		ココノカマチ 九日町	ココノカマチ 九日町	2
自然	Ⅱ-464.013 (3375)	オオサキ 大崎(3)	ミナミウオヌマシ 南魚沼市		オオサキ 大崎	オオサキ 大崎	1
自然	Ⅱ-464.014 (3376)	ミズオ 水尾(2)	ミナミウオヌマシ 南魚沼市		ミズオ 水尾	ミズオ 水尾	1
自然	Ⅱ-464.015 (3377)	ヤマザキ 山崎(2)	ミナミウオヌマシ 南魚沼市		ヤマザキ 山崎	ヤマザキ 山崎	3
自然	Ⅱ-464.016 (3378)	エビシマ 鰯島(2)	ミナミウオヌマシ 南魚沼市		ウラサ 浦佐	エビシマ 鰯島	4
自然	Ⅱ-464.017 (3379)	アラヤマ 荒山(2)	ミナミウオヌマシ 南魚沼市		アラヤマ 荒山	アラヤマ 荒山	1
自然	Ⅱ-205.001 (1066)	ノ タ 野田	カシワザキシ 柏崎市		ノ タ 野田		4
自然	Ⅱ-205.002 (3380)	サカ シタ 坂の下	カシワザキシ 柏崎市		シイヤ 椎谷		4
自然	Ⅱ-205.003 (3381)	ミヤガワ 宮川(2)	カシワザキシ 柏崎市		ミヤガワ 宮川		1
自然	Ⅱ-205.004 (3382)	ヨシイシンデン 吉井新田	カシワザキシ 柏崎市		ヨシイ 吉井		4



## 急傾斜地崩壊危険箇所Ⅱ

斜面	箇所番号	箇所名	郡市	町村	大字	小字	保全対象
							人家戸数
自然	Ⅱ-205.005 (3383)	ヨシイ 吉井(2)	カシワザキシ 柏崎市		ヨシイ 吉井		4
自然	Ⅱ-205.006 (3384)	ヨシイ 吉井(3)	カシワザキシ 柏崎市		ヨシイ 吉井		2
自然	Ⅱ-205.007 (3385)	キクオ 菊尾	カシワザキシ 柏崎市		ヨシイ 吉井	キクオ 菊尾	2
自然	Ⅱ-205.008 (3386)	ヤタ 矢田(3)	カシワザキシ 柏崎市		ヤタ 矢田		4
自然	Ⅱ-205.009 (3387)	イイデラ 飯寺	カシワザキシ 柏崎市		ヤタ 矢田		3
自然	Ⅱ-205.010 (3388)	ヤナギサワ 柳沢(2)	カシワザキシ 柏崎市		ヤタ 矢田		1
自然	Ⅱ-205.011 (3789)	ナリサワ 成沢	カシワザキシ 柏崎市		ナリサワ 成沢		1
自然	Ⅱ-205.012 (3390)	ヤマダニ 山澗(1)	カシワザキシ 柏崎市		ヤマダニ 山澗		1
自然	Ⅱ-205.013 (3391)	ヤマダニ 山澗(2)	カシワザキシ 柏崎市		ヤマダニ 山澗		2
自然	Ⅱ-205.014 (3392)	ニシナガトリ 西長鳥(2)	カシワザキシ 柏崎市		ニシナガトリ 西長鳥		4
自然	Ⅱ-205.015 (3393)	タケシタ 岳の下	カシワザキシ 柏崎市		ニシナガトリ 西長鳥		2
自然	Ⅱ-205.016 (3394)	イワ 岩の入(1)	カシワザキシ 柏崎市		ニシナガトリ 西長鳥		3
自然	Ⅱ-205.017 (3395)	イワ 岩の入(2)	カシワザキシ 柏崎市		ヒガサガトリ 東長鳥		3
自然	Ⅱ-205.018 (3396)	オオカクマ 大角間(1)	カシワザキシ 柏崎市		ヒガサガトリ 東長鳥		4
自然	Ⅱ-205.019 (3397)	オオカクマ 大角間(2)	カシワザキシ 柏崎市		ヒガサガトリ 東長鳥		4
自然	Ⅱ-205.020 (3398)	キョウヒロタ 旧広田(3)	カシワザキシ 柏崎市		キョウヒロタ 旧広田		3
自然	Ⅱ-205.021 (3399)	イマグマ 今熊	カシワザキシ 柏崎市		ホンジョウ 本条	イマグマ 今熊	4

## 急傾斜地崩壊危険箇所Ⅱ

斜面	箇所番号	箇所名	郡市	町村	大字	小字	保全対象
							人家戸数
自然	Ⅱ-205.022 (3400)	アカオ 赤尾	カシワザキシ 柏崎市		ホンジョウ 本条	アカオ 赤尾	3
自然	Ⅱ-205.023 (3401)	イエチカ 家近	カシワザキシ 柏崎市		キタジョウ 北条	イエチカ 家近	4
自然	Ⅱ-205.024 (3402)	シミズジリ 清水尻	カシワザキシ 柏崎市		キタジョウ 北条	シミズジリ 清水尻	2
自然	Ⅱ-205.025 (3403)	ミウジン 明神(1)	カシワザキシ 柏崎市		ヤスダ 安田	ミウジン 明神	1
自然	Ⅱ-205.026 (3404)	ミウジン 明神(2)	カシワザキシ 柏崎市		ヤスダ 安田	ミウジン 明神	3
自然	Ⅱ-205.027 (3405)	カノウ 加納	カシワザキシ 柏崎市		カノウ 加納		1
自然	Ⅱ-205.028 (3406)	シモカノウ 下加納(2)	カシワザキシ 柏崎市		カノウ 加納		1
自然	Ⅱ-205.029 (3407)	オオタ 追田	カシワザキシ 柏崎市		ナンジョウ 南条	オオタ 追田	4
自然	Ⅱ-205.030 (3408)	タンネ 谷根(2)	カシワザキシ 柏崎市		タンネ 谷根		2
自然	Ⅱ-205.031 (3409)	サミズ 佐水(3)	カシワザキシ 柏崎市		サミズ 佐水		4
自然	Ⅱ-205.032 (3410)	キザワ 木沢	カシワザキシ 柏崎市		キザワ 木沢		1
自然	Ⅱ-205.033 (3411)	シマ 島(1)	カシワザキシ 柏崎市		ノタ 野田	シマ 島	1
自然	Ⅱ-205.034 (3412)	イラシマ 苛島(1)	カシワザキシ 柏崎市		ノタ 野田	イラシマ 苛島	3
自然	Ⅱ-205.035 (3413)	イラシマ 苛島(2)	カシワザキシ 柏崎市		ノタ 野田	イラシマ 苛島	1
自然	Ⅱ-205.036 (3414)	イチノシンデン 一野新田	カシワザキシ 柏崎市		イチノシンデン 一野新田		2
自然	Ⅱ-205.037 (3415)	タカハラダ 高原田(1)	カシワザキシ 柏崎市		オナダニ 女谷	タカハラダ 高原田	3
自然	Ⅱ-205.038 (3416)	タカハラダ 高原田(2)	カシワザキシ 柏崎市		オナダニ 女谷	タカハラダ 高原田	2

## 急傾斜地崩壊危険箇所Ⅱ

斜面	箇所番号	箇所名	郡市	町村	大字	小字	保全対象
							人家戸数
自然	Ⅱ-205.039 (3417)	モチロ 餅粮(1)	カシワザキシ 柏崎市		オリイ 折居	モチロ 餅粮	3
自然	Ⅱ-205.040 (3418)	モチロ 餅粮(2)	カシワザキシ 柏崎市		オリイ 折居	モチロ 餅粮	1
自然	Ⅱ-205.041 (3419)	アソウジマ 阿相島	カシワザキシ 柏崎市		オリイ 折居	アソウジマ 阿相島	1
自然	Ⅱ-205.042 (3420)	トビオカ 飛岡	カシワザキシ 柏崎市		ゼゴン 善根	トビオカ 飛岡	4
自然	Ⅱ-205.043 (3421)	クノキ 久之木(2)	カシワザキシ 柏崎市		ゼゴン 善根	クノキ 久之木	3
自然	Ⅱ-205.044 (3422)	トビオカ 飛岡(3)	カシワザキシ 柏崎市		ゼゴン 善根	トビオカ 飛岡	3
自然	Ⅱ-205.045 (3423)	トビオカ 飛岡(4)	カシワザキシ 柏崎市		ゼゴン 善根	トビオカ 飛岡	3
自然	Ⅱ-205.046 (3424)	クキフト 久木太(1)	カシワザキシ 柏崎市		ゼゴン 善根	クキフト 久木太	3
自然	Ⅱ-205.047 (3425)	ササザキ 笹崎	カシワザキシ 柏崎市		イシソネ 石曾根	ササザキ 笹崎	4
自然	Ⅱ-205.048 (3426)	ニシノイリ 西之入(3)	カシワザキシ 柏崎市		イシソネ 石曾根	ニシノイリ 西之入	2
自然	Ⅱ-205.049 (3427)	ヨシミズ 小清水(4)	カシワザキシ 柏崎市		イシソネ 石曾根	ヨシミズ 小清水	1
自然	Ⅱ-205.050 (3428)	ヨシミズ 小清水(5)	カシワザキシ 柏崎市		イシソネ 石曾根	ヨシミズ 小清水	2
自然	Ⅱ-205.051 (3429)	シマ 島(2)	カシワザキシ 柏崎市		ノタ 野田	シマ 島	2
自然	Ⅱ-205.052 (3430)	アゼヤ 畔屋	カシワザキシ 柏崎市		アゼヤ 畔屋		1
自然	Ⅱ-205.053 (3431)	コマ 駒の間	カシワザキシ 柏崎市		オナダニ 女谷	コマ 駒の間	2
自然	Ⅱ-205.054 (3432)	モリチカ 森近(3)	カシワザキシ 柏崎市		モリチカ 森近		4
自然	Ⅱ-205.055 (3433)	クキフト 久木太(2)	カシワザキシ 柏崎市		ゼゴン 善根		2

## 急傾斜地崩壊危険箇所Ⅱ

斜面	箇所番号	箇所名	郡市	町村	大字	小字	保全対象
							人家戸数
自然	Ⅱ-205.056 (3434)	ヨシミズ 小清水(3)	カシワザキシ 柏崎市		イシゾネ 石曾根	ヨシミズ 小清水	3
自然	Ⅱ-205.057 (3435)	ヨシイ 吉井(4)	カシワザキシ 柏崎市		ヨシイ 吉井		3
自然	Ⅱ-205.058 (3436)	ナリサワ 成沢(2)	カシワザキシ 柏崎市		ナリサワ 成沢		1
自然	Ⅱ-501.001 (3437)	オカダ 岡田(2)	カシワザキシ 柏崎市		オカダ 岡田		1
自然	Ⅱ-501.002 (3438)	オカダ 岡田(3)	カシワザキシ 柏崎市		オカダ 岡田		3
自然	Ⅱ-501.003 (3439)	オカノマチ 岡野町(4)	カシワザキシ 柏崎市		オカノマチ 岡野町		3
自然	Ⅱ-501.004 (3440)	オカノマチ 岡野町(5)	カシワザキシ 柏崎市		オカノマチ 岡野町		2
自然	Ⅱ-501.005 (3441)	イソノベ 磯之辺(1)	カシワザキシ 柏崎市		タカオ 高尾	イソノベ 磯之辺	2
自然	Ⅱ-501.006 (3442)	ツボノ 坪野(3)	カシワザキシ 柏崎市		タカオ 高尾	ツボノ 坪野	2
自然	Ⅱ-501.007 (3443)	ツボノ 坪野(1)	カシワザキシ 柏崎市		タカオ 高尾	ツボノ 坪野	1
自然	Ⅱ-501.008 (3444)	ツボノ 坪野(2)	カシワザキシ 柏崎市		タカオ 高尾	ツボノ 坪野	1
自然	Ⅱ-501.009 (3445)	オギシマ 荻ノ島(2)	カシワザキシ 柏崎市		オギシマ 荻ノ島		2
自然	Ⅱ-501.010 (3446)	カドイデ 門出(2)	カシワザキシ 柏崎市		カドイデ 門出		1
自然	Ⅱ-501.011 (3447)	タシロ 田代	カシワザキシ 柏崎市		タシロ 田代		4
自然	Ⅱ-501.012 (3448)	カミイシグロ 上石黒(2)	カシワザキシ 柏崎市		イシグロ 石黒	カミイシグロ 上石黒	1
自然	Ⅱ-501.013 (3449)	ヨリアイ 寄合	カシワザキシ 柏崎市		イシグロ 石黒	ヨリアイ 寄合	1
自然	Ⅱ-501.014 (3450)	ウルシジマ 漆島	カシワザキシ 柏崎市		ウルシジマ 漆島		2

## 急傾斜地崩壊危険箇所Ⅱ

斜面	箇所番号	箇所名	郡市	町村	大字	小字	保全対象
							人家戸数
自然	Ⅱ-502.001 (3451)	タケイシ 武石(2)	ナガオカシ 長岡市		タケイシ 武石		2
自然	Ⅱ-502.002 (3452)	タケイシ 武石(3)	ナガオカシ 長岡市		タケイシ 武石		2
自然	Ⅱ-502.003 (3453)	カミムラ 上村	ナガオカシ 長岡市		ヨコサワ 横沢	カミムラ 上村	4
自然	Ⅱ-502.004 (3454)	ホウサカ 法坂	ナガオカシ 長岡市		ホウサカ 法坂		2
自然	Ⅱ-502.005 (3455)	カミヤウチシンデン 上谷内新田	ナガオカシ 長岡市		カミヤウチシンデン 上谷内新田		2
自然	Ⅱ-502.006 (3456)	ハチオウジホンゾン 八王子本村(1)	ナガオカシ 長岡市		ハチオウジ 八王子	ハチオウジホンゾン 八王子本村	4
自然	Ⅱ-502.007 (3457)	オグニサワ 小国沢	ナガオカシ 長岡市		オグニサワ 小国沢		1
自然	Ⅱ-502.008 (3458)	スワイ 諏訪井(2)	ナガオカシ 長岡市		スワイ 諏訪井		3
自然	Ⅱ-502.009 (3459)	ヨケノシマ 苔野島	ナガオカシ 長岡市		ヨケノシマ 苔野島		2
自然	Ⅱ-502.010 (3460)	オグリヤマ 小栗山(2)	ナガオカシ 長岡市		オグリヤマ 小栗山		3
自然	Ⅱ-502.011 (3461)	シバの又(1)	ナガオカシ 長岡市		シバの又		2
自然	Ⅱ-502.012 (3462)	シバの又(2)	ナガオカシ 長岡市		シバの又		2
自然	Ⅱ-504.001 (3463)	テラオ 寺尾(3)	カリワグン 刈羽郡	カリワムラ 刈羽村	テラオ 寺尾		1
自然	Ⅱ-504.002 (3464)	ユキナリ 雪成(2)	カリワグン 刈羽郡	カリワムラ 刈羽村	トウカイチ 十日市	ユキナリ 雪成	4
自然	Ⅱ-504.003 (3465)	ヒガシトウカイチ 東十日市	カリワグン 刈羽郡	カリワムラ 刈羽村	トウカイチ 十日市	ヒガシトウカイチ 東十日市	3
自然	Ⅱ-504.004 (3466)	アカダキタガタ 赤田北方(2)	カリワグン 刈羽郡	カリワムラ 刈羽村	アカダキタガタ 赤田北方		3
自然	Ⅱ-504.005 (3467)	ナカタシロ 中田代(1)	カリワグン 刈羽郡	カリワムラ 刈羽村	アブラデン 油田	ナカタシロ 中田代	1

## 急傾斜地崩壊危険箇所Ⅱ

斜面	箇所番号	箇所名	郡市	町村	大字	小字	保全対象
							人家戸数
自然	Ⅱ-504.006 (3468)	ナカタシロ 中田代(2)	カリワゲン 刈羽郡	カリワムラ 刈羽村	アブラデン 油田	ナカタシロ 中田代	1
自然	Ⅱ-504.007 (3469)	クロカワ 黒川(1)	カリワゲン 刈羽郡	カリワムラ 刈羽村	クロカワ 黒川		1
自然	Ⅱ-504.008 (3470)	サイゲンジ 西元寺(2)	カリワゲン 刈羽郡	カリワムラ 刈羽村	サイゲンジ 西元寺		3
自然	Ⅱ-505.001 (1144)	ヤシキダ 屋敷田	カシワザキシ 柏崎市		ハマツダ 浜忠		2
自然	Ⅱ-505.002 (3471)	オマチ 尾町(1)	カシワザキシ 柏崎市		オマチ 尾町		1
自然	Ⅱ-505.003 (3472)	オマチ 尾町(2)	カシワザキシ 柏崎市		オマチ 尾町		1
自然	Ⅱ-505.004 (3473)	オマチ 尾町(3)	カシワザキシ 柏崎市		オマチ 尾町		4
自然	Ⅱ-505.005 (3474)	オオツ 大津(1)	カシワザキシ 柏崎市		オオツ 大津		1
自然	Ⅱ-505.006 (3475)	オオツ 大津(2)	カシワザキシ 柏崎市		オオツ 大津		2
自然	Ⅱ-505.007 (3476)	オオツ 大津(3)	カシワザキシ 柏崎市		オオツ 大津		1
自然	Ⅱ-505.008 (3477)	ニイドク 二位殿(1)	カシワザキシ 柏崎市		ハマタダ 浜忠	ニイドク 二位殿	2
自然	Ⅱ-505.009 (3478)	ニイドク 二位殿(2)	カシワザキシ 柏崎市		ハマタダ 浜忠	ニイドク 二位殿	4
自然	Ⅱ-505.010 (3479)	イチミヤ 一の宮(2)	カシワザキシ 柏崎市		ハマタダ 浜忠	イチミヤ 一の宮	1
自然	Ⅱ-505.011 (3480)	イモウ 伊毛	カシワザキシ 柏崎市		イモウ 伊毛		1
自然	Ⅱ-505.012 (3481)	スナダ 砂田(1)	カシワザキシ 柏崎市		ベツヤマ 別山	スナダ 砂田	2
自然	Ⅱ-505.013 (3482)	タテムラ 立村(2)	カシワザキシ 柏崎市		ベツヤマ 別山	タテムラ 立村	3
自然	Ⅱ-505.014 (3483)	アラヤ 荒谷	カシワザキシ 柏崎市		ベツヤマ 別山	アラヤ 荒谷	2

## 急傾斜地崩壊危険箇所Ⅱ

斜面	箇所番号	箇所名	郡市	町村	大字	小字	保全対象
							人家戸数
自然	Ⅱ-505.015 (3484)	ヨシミズ 吉生水(2)	カシワザキシ 柏崎市		ベツヤマ 別山	アラヤ 荒谷	2
自然	Ⅱ-505.016 (3485)	ニイドク 二位殿(3)	カシワザキシ 柏崎市		ハマツダ 浜忠	ニイドク 二位殿	3
自然	Ⅱ-505.017 (3486)	カマタ 鎌田(1)	カシワザキシ 柏崎市		カマタ 鎌田		2
自然	Ⅱ-505.018 (3487)	カマタ 鎌田(2)	カシワザキシ 柏崎市		カマタ 鎌田		2
自然	Ⅱ-505.019 (3488)	カミカマタ 上鎌田(1)	カシワザキシ 柏崎市		カマタ 鎌田	カミカマタ 上鎌田	4
自然	Ⅱ-505.020 (3489)	カミカマタ 上鎌田(2)	カシワザキシ 柏崎市		カマタ 鎌田	カミカマタ 上鎌田	1
自然	Ⅱ-505.021 (3490)	カミカマタ 上鎌田(3)	カシワザキシ 柏崎市		カマタ 鎌田	カミカマタ 上鎌田	4
自然	Ⅱ-505.022 (3491)	ウシロダニ 後谷(2)	カシワザキシ 柏崎市		ウシロダニ 後谷		4
自然	Ⅱ-505.023 (3492)	ウシロダニ 後谷(3)	カシワザキシ 柏崎市		ウシロダニ 後谷		2
自然	Ⅱ-505.024 (3493)	シモヤマダ 下山田(1)	カシワザキシ 柏崎市		シモヤマダ 下山田		1
自然	Ⅱ-505.025 (3494)	シモヤマダ 下山田(2)	カシワザキシ 柏崎市		シモヤマダ 下山田		3
自然	Ⅱ-505.026 (3495)	イケウラ 池浦(1)	カシワザキシ 柏崎市		イケウラ 池浦		3
自然	Ⅱ-505.027 (3496)	ヨシダ 吉田	カシワザキシ 柏崎市		フジカケ 藤掛	ヨシダ 吉田	2
自然	Ⅱ-505.028 (3497)	フタダ 二田(1)	カシワザキシ 柏崎市		フタダ 二田		1
自然	Ⅱ-505.029 (3498)	フタダ 二田(2)	カシワザキシ 柏崎市		フタダ 二田		1
自然	Ⅱ-505.030 (3499)	サカタ 坂田(2)	カシワザキシ 柏崎市		サカタ 坂田		4
自然	Ⅱ-505.031 (3500)	サカタ 坂田(3)	カシワザキシ 柏崎市		サカタ 坂田		1

## 急傾斜地崩壊危険箇所Ⅱ

斜面	箇所番号	箇所名	郡市	町村	大字	小字	保全対象
							人家戸数
自然	Ⅱ-505.032 (3501)	イカリ 五十刈	カシワザキシ 柏崎市		キタノ 北野	イカリ 五十刈	1
自然	Ⅱ-505.033 (3502)	ウチカタ 内方	カシワザキシ 柏崎市		ウチカタ 内方		3
自然	Ⅱ-505.034 (3503)	ナガイソ 長磯	カシワザキシ 柏崎市		オオサキ 大崎	ナガイソ 長磯	2
自然	Ⅱ-505.035 (3504)	オオズ 大津(4)	カシワザキシ 柏崎市		オオツ 大津		1
自然	Ⅱ-505.036 (3505)	コウド 甲戸(4)	カシワザキシ 柏崎市		ベツヤマ 別山	コウド 甲戸	1
自然	Ⅱ-505.037 (3506)	ササヤマ 笹山(2)	カシワザキシ 柏崎市		ベツヤマ 別山	ササヤマ 笹山	2
自然	Ⅱ-505.038 (3507)	ヨシミズ 吉生水(3)	カシワザキシ 柏崎市		ベツヤマ 別山	ヨシミズ 吉生水	1
自然	Ⅱ-505.039 (3508)	ウシロダニ 後谷(4)	カシワザキシ 柏崎市		ウシロダニ 後谷		1
自然	Ⅱ-505.040 (3509)	ジョウド ヤマ 浄土山(2)	カシワザキシ 柏崎市		サカタ 坂田		2
自然	Ⅱ-505.041 (3510)	イケウラ 池浦(2)	カシワザキシ 柏崎市		イケウラ 池浦		1
自然	Ⅱ-505.042 (3511)	スズメダ 雀田(2)	カシワザキシ 柏崎市		ミウホウジ 妙法寺		2
自然	Ⅱ-505.043 (3512)	ツユ 露ナシ(2)	カシワザキシ 柏崎市		キタノ 北野		3
自然	Ⅱ-521.001 (3513)	坊金(1)	ジョウエツシ 上越市	安塚区	武能		2
自然	Ⅱ-521.002 (3514)	坊金(2)	ジョウエツシ 上越市	安塚区	坊金		2
自然	Ⅱ-521.003 (3515)	坊金(3)	ジョウエツシ 上越市	安塚区	坊金		2
自然	Ⅱ-521.004 (3516)	坊金(4)	ジョウエツシ 上越市	安塚区	坊金		1
自然	Ⅱ-521.005 (3517)	細野(2)	ジョウエツシ 上越市	安塚区	細野		2



## 急傾斜地崩壊危険箇所Ⅱ

斜面	箇所番号	箇所名	郡市	町村	大字	小字	保全対象
							人家戸数
自然	Ⅱ-521.006 (3518)	細野(4)	ジョウエツシ 上越市	安塚区	細野		2
自然	Ⅱ-521.007 (3519)	細野(1)	ジョウエツシ 上越市	安塚区	細野		2
自然	Ⅱ-521.008 (3520)	細野(3)	ジョウエツシ 上越市	安塚区	細野		2
自然	Ⅱ-521.009 (3521)	行野(1)	ジョウエツシ 上越市	安塚区	行野		1
自然	Ⅱ-521.010 (3522)	行野(2)	ジョウエツシ 上越市	安塚区	行野		1
自然	Ⅱ-521.011 (3523)	大原	ジョウエツシ 上越市	安塚区	大原		2
自然	Ⅱ-521.012 (3524)	円平坊	ジョウエツシ 上越市	安塚区	円平坊		1
自然	Ⅱ-521.013 (3525)	二本木(1)	ジョウエツシ 上越市	安塚区	二本木		3
自然	Ⅱ-521.014 (3526)	二本木(2)	ジョウエツシ 上越市	安塚区	二本木		4
自然	Ⅱ-521.015 (3527)	菅沼	ジョウエツシ 上越市	安塚区	菅沼		1
自然	Ⅱ-521.016 (3528)	松崎(3)	ジョウエツシ 上越市	安塚区	道導		3
自然	Ⅱ-521.017 (1167)	和田	ジョウエツシ 上越市	安塚区	和田	火打原	3
自然	Ⅱ-521.018 (1170)	真萩平	ジョウエツシ 上越市	安塚区	真萩平	中村	3
自然	Ⅱ-521.019 (1171)	須川	ジョウエツシ 上越市	安塚区	須川	山王	3
自然	Ⅱ-521.020 (1172)	仲子	ジョウエツシ 上越市	安塚区	真萩平	仲子	4
自然	Ⅱ-521.021 (1176)	津止	ジョウエツシ 上越市	安塚区	安塚	火打石	2
自然	Ⅱ-522.001 (3529)	カミノコダ 上猪子田(1)	ジョウエツシ 上越市	ウラガワラク 浦川原区	コムギダイラ 小麦平		2

## 急傾斜地崩壊危険箇所Ⅱ

斜面	箇所番号	箇所名	郡市	町村	大字	小字	保全対象
							人家戸数
自然	Ⅱ-522.002 (3530)	カミオカ 上岡	ジョウエツシ 上越市	ウラガワラ ク 浦川原区	カミオカ 上岡		3
自然	Ⅱ-522.003 (3531)	ヒガシマタ 東俣(1)	ジョウエツシ 上越市	ウラガワラ ク 浦川原区	ヒガシマタ 東俣		1
自然	Ⅱ-522.004 (3532)	ヒガシマタ 東俣(2)	ジョウエツシ 上越市	ウラガワラ ク 浦川原区	ヒガシマタ 東俣		1
自然	Ⅱ-522.005 (3533)	カミイノコ ダ 上猪子田(3)	ジョウエツシ 上越市	ウラガワラ ク 浦川原区	カミイノコ ダ 上猪子田		2
自然	Ⅱ-522.006 (3534)	カミイノコ ダ 上猪子田(2)	ジョウエツシ 上越市	ウラガワラ ク 浦川原区	カミイノコ ダ 上猪子田		1
自然	Ⅱ-522.007 (3535)	カミカキノ 上柿野	ジョウエツシ 上越市	ウラガワラ ク 浦川原区	カミカキノ 上柿野		1
自然	Ⅱ-522.008 (3536)	スギツボ 杉坪	ジョウエツシ 上越市	ウラガワラ ク 浦川原区	スギツボ 杉坪		1
自然	Ⅱ-522.009 (3537)	シモカキノ 下柿野	ジョウエツシ 上越市	ウラガワラ ク 浦川原区	シモカキノ 下柿野		2
自然	Ⅱ-522.010 (3538)	コヤジマ 小谷島	ジョウエツシ 上越市	ウラガワラ ク 浦川原区	ワラビオカ 蕨岡		3
自然	Ⅱ-522.011 (3539)	インナイ 印内(2)	ジョウエツシ 上越市	ウラガワラ ク 浦川原区	インナイ 印内		4
自然	Ⅱ-522.012 (3540)	インナイ 印内(1)	ジョウエツシ 上越市	ウラガワラ ク 浦川原区	インナイ 印内		2
自然	Ⅱ-522.013 (3541)	カマブチ 釜淵	ジョウエツシ 上越市	ウラガワラ ク 浦川原区	カマブチ 釜淵		2
自然	Ⅱ-522.014 (3542)	ヤマインナイ 山印内	ジョウエツシ 上越市	ウラガワラ ク 浦川原区	ヤマインナイ 山印内		3
自然	Ⅱ-522.015 (3543)	サクラジマ 桜島(1)	ジョウエツシ 上越市	ウラガワラ ク 浦川原区	サクラジマ 桜島		1
自然	Ⅱ-522.016 (3544)	ムシカワ 虫川	ジョウエツシ 上越市	ウラガワラ ク 浦川原区	ムシカワ 虫川		4
自然	Ⅱ-522.017 (3545)	クマサワ 熊沢	ジョウエツシ 上越市	ウラガワラ ク 浦川原区	クマサワ 熊沢		1
自然	Ⅱ-522.018 (3546)	タニ 谷(1)	ジョウエツシ 上越市	ウラガワラ ク 浦川原区	タニ 谷		1

## 急傾斜地崩壊危険箇所Ⅱ

斜面	箇所番号	箇所名	郡市	町村	大字	小字	保全対象
							人家戸数
自然	Ⅱ-522.019 (3547)	タニ 谷(2)	ジョウエツシ 上越市	ウラガワラ ク 浦川原区	タニ 谷		2
自然	Ⅱ-522.020 (1190)	ヤマモト 山本	ジョウエツシ 上越市	ウラガワラ ク 浦川原区	ヤマモト 山本	イシトウゲ 石峠	1
自然	Ⅱ-523.001 (3548)	キリヤマ 桐山	トウカマチ シ 十日町市		キリヤマ 桐山	ヨコダイラ 横平	3
自然	Ⅱ-523.002 (3549)	アザミダイラ 筋平	トウカマチ シ 十日町市		アザミダイラ 筋平		1
自然	Ⅱ-523.003 (3550)	シ ミズ 清水(3)	トウカマチ シ 十日町市		シ ミズ 清水		4
自然	Ⅱ-523.004 (1197)	センノウ 仙納	トウカマチ シ 十日町市		センノウ 仙納		3
自然	Ⅱ-523.005 (3551)	ナカゴ 中子	トウカマチ シ 十日町市		ナカゴ 中子		3
自然	Ⅱ-523.006 (3552)	タキザワ 滝沢	トウカマチ シ 十日町市		タキザワ 滝沢		2
自然	Ⅱ-523.007 (3553)	タキザワ 滝沢(2)	トウカマチ シ 十日町市		タキザワ 滝沢		2
自然	Ⅱ-523.008 (3554)	オノシマ 芋島	トウカマチ シ 十日町市		オノシマ 芋島		3
自然	Ⅱ-523.009 (3555)	ヨモギヒラ 蓬平(2)	トウカマチ シ 十日町市		ヨモギヒラ 蓬平		3
自然	Ⅱ-523.010 (3556)	ヨモギヒラ 蓬平(1)	トウカマチ シ 十日町市		ヨモギヒラ 蓬平		2
自然	Ⅱ-523.011 (3557)	カタギリヤマ 片桐山	トウカマチ シ 十日町市		カタギリヤマ 片桐山		2
自然	Ⅱ-523.012 (3558)	イヌブセ 犬伏(1)	トウカマチ シ 十日町市		イヌブセ 犬伏		3
自然	Ⅱ-523.013 (3559)	イヌブセ 犬伏(2)	トウカマチ シ 十日町市		イヌブセ 犬伏		4
自然	Ⅱ-523.014 (3560)	チトセ 千年	トウカマチ シ 十日町市		チトセ 千年		2
自然	Ⅱ-523.015 (3561)	シモヤマ 下山(1)	トウカマチ シ 十日町市		シモヤマ 下山		2

## 急傾斜地崩壊危険箇所Ⅱ

斜面	箇所番号	箇所名	郡市	町村	大字	小字	保全対象
							人家戸数
自然	Ⅱ-523.016 (3562)	シモヤマ 下山(2)	トウカマチ シ 十日町市		シモヤマ 下山		3
自然	Ⅱ-523.017 (3563)	コヤマ 小屋丸(1)	トウカマチ シ 十日町市		コヤマ 小屋丸		1
自然	Ⅱ-523.018 (3564)	カイロウ 海老(1)	トウカマチ シ 十日町市		カイロウ 海老		1
自然	Ⅱ-523.019 (3565)	カイロウ 海老(2)	トウカマチ シ 十日町市		カイロウ 海老		1
自然	Ⅱ-523.020 (3566)	フクジマ 福島(2)	トウカマチ シ 十日町市		フクジマ 福島		1
自然	Ⅱ-523.021 (3567)	フクジマ 福島(1)	トウカマチ シ 十日町市		フクジマ 福島		3
自然	Ⅱ-523.022 (3568)	ヒガシヤマ 東山	トウカマチ シ 十日町市		ヒガシヤマ 東山		2
自然	Ⅱ-523.023 (1192)	キリヤマ 桐山	トウカマチ シ 十日町市		キリヤマ 桐山		3
自然	Ⅱ-523.024 (1206)	チトセ ナカ 千年中	トウカマチ シ 十日町市		チトセ 千年	ウエヤマ 上ノ山	4
自然	Ⅱ-523.025 (1214)	タザワ 田沢	トウカマチ シ 十日町市		タザワ 田沢	ウエノハラ 上の原	3
自然	Ⅱ-524.001 (3569)	コタニ 小谷	トウカマチ シ 十日町市		コタニ 小谷		2
自然	Ⅱ-524.002 (3570)	タムギダチ 田麦立	トウカマチ シ 十日町市		タムギダチ 田麦立		1
自然	Ⅱ-524.003 (3571)	ミズナシ 水梨	トウカマチ シ 十日町市		ミズナシ 水梨		3
自然	Ⅱ-524.004 (3572)	ニヤマ 新山(1)	トウカマチ シ 十日町市		ニヤマ 新山		1
自然	Ⅱ-524.005 (3573)	アカクラ 赤倉(1)	トウカマチ シ 十日町市		アカクラ 赤倉		1
自然	Ⅱ-524.006 (3574)	アカクラ 赤倉(2)	トウカマチ シ 十日町市		アカクラ 赤倉		2
自然	Ⅱ-524.007 (3575)	シモカワ 下川手	トウカマチ シ 十日町市		シモカワ 下川手		1

## 急傾斜地崩壊危険箇所Ⅱ

斜面	箇所番号	箇所名	郡市	町村	大字	小字	保全対象
							人家戸数
自然	Ⅱ-524.008 (3576)	ニイヤマ 新山(2)	トウカマチ シ 十日町市		ニイヤマ 新山		1
自然	Ⅱ-524.009 (3577)	ニイヤマ 新山(3)	トウカマチ シ 十日町市		ニイヤマ 新山		3
自然	Ⅱ-524.010 (3578)	イ ガ ゴ ダイラ 五十子平	トウカマチ シ 十日町市		イ ガ ゴ ダイラ 五十子平		2
自然	Ⅱ-524.011 (3579)	ソ ネ 曾根(1)	トウカマチ シ 十日町市		ソ ネ 曾根		2
自然	Ⅱ-524.012 (3580)	ソ ネ 曾根(3)	トウカマチ シ 十日町市		ソ ネ 曾根		2
自然	Ⅱ-524.013 (3581)	キタウラタ 北浦田	トウカマチ シ 十日町市		キタウラタ 北浦田		2
自然	Ⅱ-524.014 (3582)	シモエビイケ 下鰈池	トウカマチ シ 十日町市		シモエビイケ 下鰈池		1
自然	Ⅱ-524.015 (3583)	カミエビイケ 上鰈池	トウカマチ シ 十日町市		カミエビイケ 上鰈池		2
自然	Ⅱ-524.016 (3584)	ユ シマ 湯ノ島	トウカマチ シ 十日町市		ユ シマ 湯ノ島		1
自然	Ⅱ-524.017 (3585)	アマミズシマ 天水島	トウカマチ シ 十日町市		アマミズシマ 天水島	イケダ 池田	3
自然	Ⅱ-524.018 (3586)	ナカダテヤマ 中立山	トウカマチ シ 十日町市		ナカダテヤマ 中立山		1
自然	Ⅱ-524.019 (3587)	ナカ オ 中尾(1)	トウカマチ シ 十日町市		ナカ オ 中尾		1
自然	Ⅱ-524.020 (3588)	ナカ オ 中尾(2)	トウカマチ シ 十日町市		ナカ オ 中尾		2
自然	Ⅱ-524.021 (3589)	アマミズコシ 天水越(1)	トウカマチ シ 十日町市		アマミズコシ 天水越	ナカジマ 中島	4
自然	Ⅱ-525.001 (3590)	フジ オ 藤尾(1)	ジョウエツシ 上越市	オオシマク 大島区	フジ オ 藤尾		4
自然	Ⅱ-525.002 (3591)	フジ オ 藤尾(2)	ジョウエツシ 上越市	オオシマク 大島区	フジ オ 藤尾		3
自然	Ⅱ-525.003 (3592)	タ ムギ 田麦(4)	ジョウエツシ 上越市	オオシマク 大島区	タ ムギ 田麦		3

## 急傾斜地崩壊危険箇所Ⅱ

斜面	箇所番号	箇所名	郡市	町村	大字	小字	保全対象
							人家戸数
自然	Ⅱ-525.004 (3593)	イヤマ 板山(1)	ジョウエツシ 上越市	オオシマク 大島区	イヤマ 板山		2
自然	Ⅱ-525.005 (3594)	イヤマ 板山(2)	ジョウエツシ 上越市	オオシマク 大島区	イヤマ 板山		1
自然	Ⅱ-525.006 (3595)	イヤマ 板山(3)	ジョウエツシ 上越市	オオシマク 大島区	イヤマ 板山		1
自然	Ⅱ-525.007 (3596)	タムギ 田麦(5)	ジョウエツシ 上越市	オオシマク 大島区	タムギ 田麦		1
自然	Ⅱ-525.008 (3597)	ホソゴエ 細越	ジョウエツシ 上越市	オオシマク 大島区	ホソゴエ 細越		3
自然	Ⅱ-525.009 (3598)	カミタテ 上達	ジョウエツシ 上越市	オオシマク 大島区	カミタテ 上達	カミタテ 上達	1
自然	Ⅱ-525.010 (3599)	タナオカ 棚岡(1)	ジョウエツシ 上越市	オオシマク 大島区	タナオカ 棚岡		3
自然	Ⅱ-525.011 (3600)	タナオカ 棚岡(2)	ジョウエツシ 上越市	オオシマク 大島区	タナオカ 棚岡		2
自然	Ⅱ-525.012 (3601)	ニガミ 仁上(1)	ジョウエツシ 上越市	オオシマク 大島区	ニガミ 仁上		1
自然	Ⅱ-525.013 (3602)	ニガミ 仁上(2)	ジョウエツシ 上越市	オオシマク 大島区	ニガミ 仁上		1
自然	Ⅱ-525.014 (3603)	ニガミ 仁上(3)	ジョウエツシ 上越市	オオシマク 大島区	ニガミ 仁上		3
自然	Ⅱ-525.015 (3604)	ミタケサワ 三竹沢	ジョウエツシ 上越市	オオシマク 大島区	ミタケサワ 三竹沢		1
自然	Ⅱ-525.016 (3605)	クマダ 熊田	ジョウエツシ 上越市	オオシマク 大島区	クマダ 熊田		1
自然	Ⅱ-525.017 (3606)	ショウブニシ 菖蒲西(1)	ジョウエツシ 上越市	オオシマク 大島区	ショウブ 菖蒲	ショウブニシ 菖蒲西	3
自然	Ⅱ-525.018 (3607)	ショウブニシ 菖蒲西(2)	ジョウエツシ 上越市	オオシマク 大島区	ショウブ 菖蒲	ショウブニシ 菖蒲西	2
自然	Ⅱ-525.019 (3608)	ショウブヒガシ 菖蒲東	ジョウエツシ 上越市	オオシマク 大島区	ショウブ 菖蒲	ショウブヒガシ 菖蒲東	1
自然	Ⅱ-525.020 (3609)	オオシマ 大島2	ジョウエツシ 上越市	オオシマク 大島区	オオシマ 大島	オオシマ 大島	2

## 急傾斜地崩壊危険箇所Ⅱ

斜面	箇所番号	箇所名	郡市	町村	大字	小字	保全対象
							人家戸数
自然	Ⅱ-525.021 (1224)	チハラ 千原	ジョウエツシ 上越市	オオシマク 大島区	オカ 岡	チハラ 千原	3
自然	Ⅱ-525.022 (1227)	カミオカ 上岡	ジョウエツシ 上越市	オオシマク 大島区	オカ 岡	カミオカ 上岡	2
自然	Ⅱ-525.023 (1234)	クマダ 熊田	ジョウエツシ 上越市	オオシマク 大島区	ニガミ 仁上	クマダ 熊田	2
自然	Ⅱ-525.024 (1235)	ショウブ 菖蒲Ⅰ	ジョウエツシ 上越市	オオシマク 大島区	ショウブ 菖蒲	ショウブ 菖蒲	2
自然	Ⅱ-525.025 (1237)	ショウブ 菖蒲3	ジョウエツシ 上越市	オオシマク 大島区	ショウブ 菖蒲	ショウブ 菖蒲	2
自然	Ⅱ-525.026 (1240)	ナカノ 中野	ジョウエツシ 上越市	オオシマク 大島区	ナカノ 中野	ナカノ 中野	4
自然	Ⅱ-526.001 (3610)	ミナミツボヤマ 南坪山	ジョウエツシ 上越市	マキク 牧区	ミナミツボヤマ 南坪山		3
自然	Ⅱ-526.002 (3611)	オオツキ 大月	ジョウエツシ 上越市	マキク 牧区	オオツキ 大月		2
自然	Ⅱ-526.003 (3612)	スモモ 季	ジョウエツシ 上越市	マキク 牧区	スモモ 季		1
自然	Ⅱ-526.004 (3613)	イマシミズ 今清水	ジョウエツシ 上越市	マキク 牧区	イマシミズ 今清水		1
自然	Ⅱ-526.005 (3614)	フシオ 鷲尾	ジョウエツシ 上越市	マキク 牧区	フシオ 鷲尾		1
自然	Ⅱ-526.006 (3615)	ウロ 雨路	ジョウエツシ 上越市	マキク 牧区	ウロ 雨路		1
自然	Ⅱ-526.007 (3616)	タジマ 田島(2)	ジョウエツシ 上越市	マキク 牧区	カミヤマ 上ノ山		3
自然	Ⅱ-526.008 (1243)	ニシイワガミ 西岩神	ジョウエツシ 上越市	マキク 牧区	イワガミ 岩神	アカダ 赤田	4
自然	Ⅱ-222.001 (3617)	オオクチ 大口	ジョウエツシ 上越市		オオクチ 大口		2
自然	Ⅱ-222.002 (3618)	カミショウゼンジ 上正善寺(5)	ジョウエツシ 上越市		カミショウゼンジ 上正善寺		1
自然	Ⅱ-222.003 (3619)	カミショウゼンジ 上正善寺(1)	ジョウエツシ 上越市		カミショウゼンジ 上正善寺		2

## 急傾斜地崩壊危険箇所Ⅱ

斜面	箇所番号	箇所名	郡市	町村	大字	小字	保全対象
							人家戸数
自然	Ⅱ-222.004 (3620)	カミショウゼンジ 上正善寺(2)	ジョウエツシ 上越市		カミショウゼンジ 上正善寺		1
自然	Ⅱ-222.005 (3621)	カミショウゼンジ 上正善寺(3)	ジョウエツシ 上越市		カミショウゼンジ 上正善寺		1
自然	Ⅱ-222.006 (3622)	ナカショウゼンジ 中正善寺	ジョウエツシ 上越市		ナカショウゼンジ 中正善寺		2
自然	Ⅱ-222.007 (3623)	ニシヤマデラ 西山寺	ジョウエツシ 上越市		ニシヤマデラ 西山寺		1
自然	Ⅱ-222.008 (3624)	コイケ 小池	ジョウエツシ 上越市		コイケ 小池		2
自然	Ⅱ-222.009 (3625)	ニシヨシオ 西吉尾	ジョウエツシ 上越市		ニシヨシオ 西吉尾		2
自然	Ⅱ-222.010 (3626)	カミツナゴ 上綱子	ジョウエツシ 上越市		カミツナゴ 上綱子		1
自然	Ⅱ-222.011 (3627)	ウシロダニ 後谷	ジョウエツシ 上越市		ウシロダニ 後谷		2
自然	Ⅱ-222.012 (3628)	キタタニ 北谷	ジョウエツシ 上越市		キタタニ 北谷		2
自然	Ⅱ-222.013 (3629)	ヨコハタ 横畑	ジョウエツシ 上越市		ヨコハタ 横畑		1
自然	Ⅱ-222.014 (1254)	カキ キダイラ 柿の木平	ジョウエツシ 上越市		ニシトノハナダ 西戸野花立	カワラ 川原	2
自然	Ⅱ-222.015 (1256)	ナシノキ 梨の木	ジョウエツシ 上越市		オオブチ 大淵	ナシノキ 梨の木	1
自然	Ⅱ-222.016 (1260)	ムコウ 向ムキ	ジョウエツシ 上越市		カミツナゴ 上綱子	ムコウ 向ムキ	3
自然	Ⅱ-222.017 (1264)	キタガエチ 北替地	ジョウエツシ 上越市		ナカクワドリ 中桑取	キタガエチ 北替地	3
自然	Ⅱ-222.018 (1268)	ヒガシヨシオウシロヤマ 東吉尾後山	ジョウエツシ 上越市		ヒガシヨシオ 東吉尾	ウシロヤマ 後山	4
自然	Ⅱ-222.019 (1269)	ウマゴメダイラ 馬込平	ジョウエツシ 上越市		オオブチ 大淵	ウマゴメダイラ 馬込平	4
自然	Ⅱ-222.020 (1280)	ムコウヤマ 向山	ジョウエツシ 上越市		カミショウゼンジ 上正善寺	ムコウヤマ 向山	1



## 急傾斜地崩壊危険箇所Ⅱ

斜面	箇所番号	箇所名	郡市	町村	大字	小字	保全対象
							人家戸数
自然	Ⅱ-222.021 (1282)	エンメイイワサキ 円明岩崎	ジョウエツシ 上越市		シモシウゼンジ 下正善寺	エンメイイワサキ 円明岩崎	4
自然	Ⅱ-217.001 (3630)	アソダ 麻芋田	ミウコウシ 妙高市		アソダ 麻芋田		1
自然	Ⅱ-217.002 (3631)	ナカヨコヤマ 中横山	ミウコウシ 妙高市		シモノゴリカワ 下濁川	ナカヨコヤマ 中横山	2
自然	Ⅱ-217.003 (3632)	オハラシンデン 小原新田	ミウコウシ 妙高市		オハラシンデン 小原新田		3
自然	Ⅱ-217.004 (1295)	ワヤヤシキソエ 和屋敷添	ミウコウシ 妙高市		カミノゴリカワ 上濁川	ヤシキソエ 屋敷添	3
自然	Ⅱ-217.005 (1294)	アソノサワ 芦ノ沢	ミウコウシ 妙高市		オオカイ 大貝	アソノサワ 芦ノ沢	3
自然	Ⅱ-541.001 (3633)	ミズノ 水野	ジョウエツシ 上越市	カキザキク 柿崎区	ミズノ 水野		1
自然	Ⅱ-541.002 (3634)	イナイチ 稲市	ジョウエツシ 上越市	カキザキク 柿崎区	カワダ 川田	イナイチ 稲市	1
自然	Ⅱ-541.003 (3635)	ハギタニ 萩谷	ジョウエツシ 上越市	カキザキク 柿崎区	ハギタニ 萩谷		2
自然	Ⅱ-541.004 (3636)	カミオノ 上小野(1)	ジョウエツシ 上越市	カキザキク 柿崎区	カミオノ 上小野		2
自然	Ⅱ-541.005 (3637)	カミオノ 上小野(2)	ジョウエツシ 上越市	カキザキク 柿崎区	カミオノ 上小野		4
自然	Ⅱ-541.006 (1307)	シモヤチカミ 下谷内上	ジョウエツシ 上越市	カキザキク 柿崎区	ヒガシヤチ 東谷内	シモヤチ 下谷内	4
自然	Ⅱ-541.007 (1310)	トウゲ 峠	ジョウエツシ 上越市	カキザキク 柿崎区	カナヤ 金谷	トウゲ 峠	3
自然	Ⅱ-541.008 (1311)	シミズ 清水	ジョウエツシ 上越市	カキザキク 柿崎区	カナヤ 金谷	シミズ 清水	2
自然	Ⅱ-541.009 (1314)	コシマキ 腰巻	ジョウエツシ 上越市	カキザキク 柿崎区	ヤマヤ 山谷	コシマキ 腰巻	4
自然	Ⅱ-541.010 (1321)	ウラヤマ 浦山	ジョウエツシ 上越市	カキザキク 柿崎区	タテラ 高寺	ウラヤマ 浦山	4
自然	Ⅱ-541.011 (1323)	シタヤ 下谷	ジョウエツシ 上越市	カキザキク 柿崎区	シモオノ 下小野	シタヤ 下谷	4

## 急傾斜地崩壊危険箇所Ⅱ

斜面	箇所番号	箇所名	郡市	町村	大字	小字	保全対象
							人家戸数
自然	Ⅱ-541.012 (1329)	シライシ 白石	ジョウエツシ 上越市	カキザキク 柿崎区	カミナカヤマ 上中山	シライシ 白石	3
自然	Ⅱ-541.013 (1331)	イリ 入	ジョウエツシ 上越市	カキザキク 柿崎区	カミナカヤマ 上中山	イリ 入	4
自然	Ⅱ-543.001 (3638)	ヤズミ 矢住	ジョウエツシ 上越市	クビキク 頸城区	ヤズミ 矢住		2
自然	Ⅱ-543.002 (3639)	オオカモダ 大蒲生田(1)	ジョウエツシ 上越市	クビキク 頸城区	オオカモダ 大蒲生田		4
自然	Ⅱ-543.003 (3640)	オオカモダ 大蒲生田(2)	ジョウエツシ 上越市	クビキク 頸城区	オオカモダ 大蒲生田		1
自然	Ⅱ-543.004 (3641)	ゲンソウ 玄僧	ジョウエツシ 上越市	クビキク 頸城区	ゲンソウ 玄僧		2
自然	Ⅱ-543.005 (3642)	オオカモダ 大蒲生田(3)	ジョウエツシ 上越市	クビキク 頸城区	オオカモダ 大蒲生田		2
自然	Ⅱ-543.006 (3643)	オオカモダ 大蒲生田(4)	ジョウエツシ 上越市	クビキク 頸城区	オオカモダ 大蒲生田		1
自然	Ⅱ-543.007 (3644)	オオカモダ 大蒲生田(5)	ジョウエツシ 上越市	クビキク 頸城区	オオカモダ 大蒲生田		2
自然	Ⅱ-543.008 (1337)	コナベ 小鍋	ジョウエツシ 上越市	クビキク 頸城区	オオカモダ 大蒲生田	コナベ 小鍋	4
自然	Ⅱ-543.009 (1339)	ハツダクリ 初田栗	ジョウエツシ 上越市	クビキク 頸城区	ゲンソウ 玄僧	ハツダクリ 初田栗	2
自然	Ⅱ-543.010 (1766)	オダノイ 小田ノ入	ジョウエツシ 上越市	クビキク 頸城区	ゲンソウ 玄僧	オダノイ 小田ノ入	2
自然	Ⅱ-544.001 (3645)	ナカヤチ 中谷内	ジョウエツシ 上越市	ヨシカワク 吉川区	ナカヤチ 中谷内		1
自然	Ⅱ-544.002 (3646)	シモカワタニ 下川谷(1)	ジョウエツシ 上越市	ヨシカワク 吉川区	シモカワタニ 下川谷		2
自然	Ⅱ-544.003 (3647)	シモカワタニ 下川谷(2)	ジョウエツシ 上越市	ヨシカワク 吉川区	シモカワタニ 下川谷		1
自然	Ⅱ-544.004 (3648)	カワタニ 川谷	ジョウエツシ 上越市	ヨシカワク 吉川区	カワタニ 川谷		2
自然	Ⅱ-544.005 (3649)	マチダ 町田	ジョウエツシ 上越市	ヨシカワク 吉川区	マチダ 町田		4

## 急傾斜地崩壊危険箇所Ⅱ

斜面	箇所番号	箇所名	郡市	町村	大字	小字	保全対象
							人家戸数
自然	Ⅱ-544.006 (3650)	ミチノシタ 道之下	ジョウエツシ 上越市	ヨシカワク 吉川区	ミチノシタ 道之下		1
自然	Ⅱ-544.007 (3651)	クニタ 国田	ジョウエツシ 上越市	ヨシカワク 吉川区	クニタ 国田		1
自然	Ⅱ-544.008 (1354)	ウエ ヤマ 上の山	ジョウエツシ 上越市	ヨシカワク 吉川区	ヨシイ 吉井	ウエ ヤマ 上の山	2
自然	Ⅱ-544.009 (1356)	イワノシタ 岩ノ下	ジョウエツシ 上越市	ヨシカワク 吉川区	オオガ 大賀	イワノシタ 岩ノ下	4
自然	Ⅱ-544.010 (1347)	ドイ イリ 土の入	ジョウエツシ 上越市	ヨシカワク 吉川区	シモフカザワ 下深沢	ドイ イリ 土の入	2
自然	Ⅱ-545.001 (1364)	スギノ サワ 杉野沢	ミヨウコウシ 妙高市		スギノ サワ 杉野沢	あさひ	2
自然	Ⅱ-547.001 (3652)	イマブ 今府	ミヨウコウシ 妙高市		イマブ 今府		1
自然	Ⅱ-547.002 (3653)	ドロ 土路(3)	ミヨウコウシ 妙高市		ドロ 土路		2
自然	Ⅱ-547.003 (3654)	カミタル 上樽(2)	ミヨウコウシ 妙高市		カミタル 上樽		2
自然	Ⅱ-547.004 (1377)	ミヤザワ 宮沢	ミヨウコウシ 妙高市		オオタニ 大谷	ミヤザワ 宮沢	3
自然	Ⅱ-549.001 (3655)	タナダ 棚田(1)	ジョウエツシ 上越市	キヨサトク 清里区	タナダ 棚田		2
自然	Ⅱ-549.002 (3656)	タナダ 棚田(2)	ジョウエツシ 上越市	キヨサトク 清里区	タナダ 棚田		3
自然	Ⅱ-549.003 (3657)	ミズクサ 水草	ジョウエツシ 上越市	キヨサトク 清里区	ミズクサ 水草		1
自然	Ⅱ-549.004 (3658)	ナシダイラ 梨平2	ジョウエツシ 上越市	キヨサトク 清里区	ナシダイラ 梨平		2
自然	Ⅱ-549.005 (3659)	アカイケ 赤池	ジョウエツシ 上越市	キヨサトク 清里区	アカイケ 赤池		2
自然	Ⅱ-549.006 (1381)	ナシダイラ 梨平	ジョウエツシ 上越市	キヨサトク 清里区	ナシダイラ 梨平	ヤシキ ソエ 屋敷添	2
自然	Ⅱ-550.001 (3660)	ヤマタカツ 山高津	ジョウエツシ 上越市	サンワク 三和区	ヤマタカツ 山高津		2

## 急傾斜地崩壊危険箇所Ⅱ

斜面	箇所番号	箇所名	郡市	町村	大字	小字	保全対象
							人家戸数
自然	Ⅱ-550.002 (3661)	オオヒガシ 大東	ジョウエツシ 上越市	サンワク 三和区	オオヒガシ 大東		2
自然	Ⅱ-550.003 (3662)	ミズヨシ 水吉	ジョウエツシ 上越市	サンワク 三和区	ミズヨシ 水吉		1
自然	Ⅱ-550.004 (1382)	オカダ 岡田	ジョウエツシ 上越市	サンワク 三和区	オカダ 岡田	イムラ 居村	4
自然	Ⅱ-216.001 (3663)	カドワキ 間脇	イトイガワシ 糸魚川市		カドワキ 間脇		1
自然	Ⅱ-216.002 (3664)	カジャシキ 梶屋敷	イトイガワシ 糸魚川市		カジャシキ 梶屋敷		2
自然	Ⅱ-216.003 (3665)	イチノミヤ チョウメ 一の宮2丁目	イトイガワシ 糸魚川市		イチノミヤ チョウメ 一の宮2丁目		2
自然	Ⅱ-216.004 (3666)	トウカイ 東海(1)	イトイガワシ 糸魚川市		トウカイ 東海		4
自然	Ⅱ-216.005 (3667)	トウカイ 東海(2)	イトイガワシ 糸魚川市		トウカイ 東海		3
自然	Ⅱ-216.006 (3668)	トウカイ 東海(3)	イトイガワシ 糸魚川市		トウカイ 東海		3
自然	Ⅱ-216.007 (3669)	トウカイ 東海(4)	イトイガワシ 糸魚川市		トウカイ 東海		3
自然	Ⅱ-216.008 (3670)	キタヤマ タナカ 北山(田中)	イトイガワシ 糸魚川市		キタヤマ タナカ 北山(田中)		4
自然	Ⅱ-216.009 (3671)	カジャ 梶屋	イトイガワシ 糸魚川市		カジャ 梶屋		2
自然	Ⅱ-216.010 (3672)	イワモト 岩本(1)	イトイガワシ 糸魚川市		イワモト 岩本		1
自然	Ⅱ-216.011 (3673)	イワモト 岩本(2)	イトイガワシ 糸魚川市		イワモト 岩本		3
自然	Ⅱ-216.012 (3674)	ヨシガワラ 越川原	イトイガワシ 糸魚川市		ヨシガワラ 越川原		4
自然	Ⅱ-216.013 (3675)	オオノ 大野(2)	イトイガワシ 糸魚川市		オオノ 大野		4
自然	Ⅱ-216.014 (3676)	オオヤチ 大谷内(1)	イトイガワシ 糸魚川市		オオヤチ 大谷内		2

## 急傾斜地崩壊危険箇所Ⅱ

斜面	箇所番号	箇所名	郡市	町村	大字	小字	保全対象
							人家戸数
自然	Ⅱ-216.015 (3677)	オオヤチ 大谷内(2)	イトイガワシ 糸魚川市		オオヤチ 大谷内	中村	3
自然	Ⅱ-216.016 (3678)	オオヤチ 大谷内(3)	イトイガワシ 糸魚川市		オオヤチ 大谷内		2
自然	Ⅱ-216.017 (3679)	フキハラ 吹原	イトイガワシ 糸魚川市		フキハラ 吹原		2
自然	Ⅱ-216.018 (3680)	ミタキ 見滝	イトイガワシ 糸魚川市		ミタキ 見滝		2
自然	Ⅱ-216.019 (3681)	ナカジョウ 中条	イトイガワシ 糸魚川市		ナカジョウ 中条		4
自然	Ⅱ-216.020 (3682)	ヨサカ 小坂	イトイガワシ 糸魚川市		ヨサカ 小坂		2
自然	Ⅱ-216.021 (3683)	ムシカワ 虫川(2)	イトイガワシ 糸魚川市		ムシカワ 虫川		2
自然	Ⅱ-216.022 (3684)	キタヤマ 北山	イトイガワシ 糸魚川市		キタヤマ 北山		2
自然	Ⅱ-216.023 (3685)	スナバ 砂場	イトイガワシ 糸魚川市		スナバ 砂場		2
自然	Ⅱ-216.024 (3686)	アワクラ 栗倉(1)	イトイガワシ 糸魚川市		アワクラ 栗倉		4
自然	Ⅱ-216.026 (3687)	ヤマザキ 山崎	イトイガワシ 糸魚川市		ヤマザキ 山崎		1
自然	Ⅱ-216.027 (3688)	ゴゼンヤマ 御前山	イトイガワシ 糸魚川市		ゴゼンヤマ 御前山		1
自然	Ⅱ-216.028 (3689)	ダイジンドウ 大神堂(2)	イトイガワシ 糸魚川市		ダイジンドウ 大神堂		1
自然	Ⅱ-216.029 (3690)	セノダ 瀬野田	イトイガワシ 糸魚川市		セノダ 瀬野田		1
自然	Ⅱ-216.030 (3691)	ベツショ 別所	イトイガワシ 糸魚川市		ベツショ 別所		4
自然	Ⅱ-216.031 (3692)	ヤマノボウ 山之坊	イトイガワシ 糸魚川市		ヤマノボウ 山之坊		3
自然	Ⅱ-216.032 (3693)	キジヤ 木地屋	イトイガワシ 糸魚川市		キジヤ 木地屋		1

## 急傾斜地崩壊危険箇所Ⅱ

斜面	箇所番号	箇所名	郡市	町村	大字	小字	保全対象
							人家戸数
自然	Ⅱ-216.034 (3695)	ムシカワ 虫川(1)	イトイガワシ 糸魚川市		ムシカワ 虫川		4
自然	Ⅱ-216.035 (3696)	オオノ 大野(1)	イトイガワシ 糸魚川市		オオノ 大野		1
自然	Ⅱ-561.001 (3697)	ツボヤマ 坪山(1)	ジョウエツシ 上越市	ナダチク 名立区		ツボヤマ 坪山	3
自然	Ⅱ-561.002 (3698)	ツボヤマ 坪山(2)	ジョウエツシ 上越市	ナダチク 名立区		ツボヤマ 坪山	1
自然	Ⅱ-561.003 (3699)	イワヤドウ 岩屋堂	ジョウエツシ 上越市	ナダチク 名立区		イワヤドウ 岩屋堂	1
自然	Ⅱ-561.004 (3700)	モリ 森	ジョウエツシ 上越市	ナダチク 名立区		モリ 森	3
自然	Ⅱ-561.005 (3701)	オリト 折戸	ジョウエツシ 上越市	ナダチク 名立区		オリト 折戸	3
自然	Ⅱ-561.006 (3702)	ヒガシヤマ 東飛山	ジョウエツシ 上越市	ナダチク 名立区		ヒガシヤマ 東飛山	1
自然	Ⅱ-561.007 (1417)	シモマエガワラ 下前川原	ジョウエツシ 上越市	ナダチク 名立区	オダジマ 小田島	シモマエガワラ 下前川原	4
自然	Ⅱ-562.001 (1446)	カツラ 桂(1)	イトイガワシ 糸魚川市		カツラ 桂		2
自然	Ⅱ-562.002 (3703)	カツラ 桂(2)	イトイガワシ 糸魚川市		カツラ 桂		3
自然	Ⅱ-562.003 (3704)	スガワ 須川(2)	イトイガワシ 糸魚川市		スガワ 須川		3
自然	Ⅱ-562.004 (3705)	クズレ 崩	イトイガワシ 糸魚川市		クズレ 崩		4
自然	Ⅱ-563.001 (3706)	テラジ 寺地(4)	イトイガワシ 糸魚川市		テラジ 寺地		1
自然	Ⅱ-563.002 (3707)	タカバタケ 高畠(1)	イトイガワシ 糸魚川市		タカバタケ 高畠1区		2
自然	Ⅱ-563.003 (3708)	タカバタケ 高畠(2)	イトイガワシ 糸魚川市		タカバタケ 高畠1区		3
自然	Ⅱ-563.004 (3709)	オオサワ 大沢(2)	イトイガワシ 糸魚川市		オオサワ 大沢		2

## 急傾斜地崩壊危険箇所Ⅱ

斜面	箇所番号	箇所名	郡市	町村	大字	小字	保全対象
							人家戸数
自然	Ⅱ-563.005 (3710)	アゲロ 上路	イトイガワシ 糸魚川市		アゲロ 上路		3
自然	Ⅱ-219.001 (4108)	ヨシズミ 吉住(2)	サドシ 佐渡市		ハヨシ 羽吉	ヨシズミ 吉住	2
自然	Ⅱ-219.002 (3711)	ワシザキ 鷲崎-1	サドシ 佐渡市		ワシザキ 鷲崎		2
自然	Ⅱ-219.003 (3712)	ワシザキ 鷲崎-4	サドシ 佐渡市		ワシザキ 鷲崎		1
自然	Ⅱ-219.004 (3713)	ワシザキ 鷲崎-5	サドシ 佐渡市		ワシザキ 鷲崎		2
自然	Ⅱ-219.005 (3714)	ワシザキ 鷲崎-7	サドシ 佐渡市		ワシザキ 鷲崎		1
自然	Ⅱ-219.006 (3715)	マサラガワ 真更川-1	サドシ 佐渡市		マサラガワ 真更川		2
自然	Ⅱ-219.007 (3716)	マサラガワ 真更川-2	サドシ 佐渡市		マサラガワ 真更川		1
自然	Ⅱ-219.008 (3717)	ムシザキ 虫崎	サドシ 佐渡市		ムシザキ 虫崎		1
自然	Ⅱ-219.009 (3718)	タマサキ 玉崎-1	サドシ 佐渡市		タマサキ 玉崎		1
自然	Ⅱ-219.010 (3719)	ワギ 和木	サドシ 佐渡市		ワギ 和木		1
自然	Ⅱ-219.011 (3720)	シロセ 白瀬	サドシ 佐渡市		シロセ 白瀬		1
自然	Ⅱ-219.012 (3721)	ツバキ 椿-2	サドシ 佐渡市		ツバキ 椿		2
自然	Ⅱ-219.013 (3722)	ヨシズミ 吉住	サドシ 佐渡市		ハヨシ 羽吉	ヨシズミ 吉住	2
自然	Ⅱ-219.014 (3723)	ノマチ 野町-1	サドシ 佐渡市		ハヨシ 羽吉	ノマチ 野町	1
自然	Ⅱ-219.015 (3724)	ノマチ 野町-2	サドシ 佐渡市		ハヨシ 羽吉	ノマチ 野町	1
自然	Ⅱ-219.016 (3725)	ソトハグロ 外羽黒	サドシ 佐渡市		ハヨシ 羽吉	ソトハグロ 外羽黒	1

## 急傾斜地崩壊危険箇所Ⅱ

斜面	箇所番号	箇所名	郡市	町村	大字	小字	保全対象
							人家戸数
自然	Ⅱ-219.017 (3726)	ウメズガワ 梅津川-2	サド シ 佐渡市		ウメズチサキ 梅津地先		1
自然	Ⅱ-219.018 (3727)	ウメズガワ 梅津川-3	サド シ 佐渡市		ウメズチサキ 梅津地先		1
自然	Ⅱ-219.019 (3728)	ナカゴウヤジュウタク 中高野住宅	サド シ 佐渡市		カモウタシロ 加茂歌代	ナカゴウヤジュウタク 中高野住宅	4
自然	Ⅱ-219.020 (3729)	アカイジ 赤井地	サド シ 佐渡市		カモウタシロ 加茂歌代	アカイジ 赤井地	2
自然	Ⅱ-219.021 (3730)	シンマチ 新町	サド シ 佐渡市		カモウタシロ 加茂歌代	シンマチ 新町	1
自然	Ⅱ-219.022 (3731)	フクウラ 福浦三	サド シ 佐渡市		カモウタシロ 加茂歌代	フクウラ 福浦三	3
自然	Ⅱ-219.023 (3732)	ミナミカワチ 南河内	サド シ 佐渡市		カモウタシロ 加茂歌代	ミナミカワチ 南河内	2
自然	Ⅱ-219.024 (3733)	カモウタシロ 加茂歌代	サド シ 佐渡市		カモウタシロ 加茂歌代		1
自然	Ⅱ-219.025 (3734)	イワノ 岩野-2	サド シ 佐渡市		ナガエ 長江	イワノ 岩野	1
自然	Ⅱ-219.026 (3735)	アキツ 秋津-1	サド シ 佐渡市		アキツ 秋津		3
自然	Ⅱ-219.027 (3736)	アキツ 秋津-2	サド シ 佐渡市		アキツ 秋津		1
自然	Ⅱ-219.028 (3737)	アキツ 秋津-3	サド シ 佐渡市		アキツ 秋津		4
自然	Ⅱ-219.029 (3738)	アキツ 秋津-4	サド シ 佐渡市		アキツ 秋津		3
自然	Ⅱ-219.030 (3739)	アキツ 秋津-5	サド シ 佐渡市		アキツ 秋津		2
自然	Ⅱ-219.031 (3740)	スミヨシ 住吉	サド シ 佐渡市		スミヨシ 住吉		2
自然	Ⅱ-219.032 (3741)	アガタ 吾潟-1	サド シ 佐渡市		アガタ 吾潟		2
自然	Ⅱ-219.033 (3742)	アガタ 吾潟-2	サド シ 佐渡市		アガタ 吾潟		1



## 急傾斜地崩壊危険箇所Ⅱ

斜面	箇所番号	箇所名	郡市	町村	大字	小字	保全対象
							人家戸数
自然	Ⅱ-219.034 (3743)	モロオ 両尾	サド シ 佐渡市		モロオ 両尾		3
自然	Ⅱ-219.035 (3744)	ハニユウ 羽二生-1	サド シ 佐渡市		ハニユウ 羽二生		2
自然	Ⅱ-219.036 (3745)	ハニユウ 羽二生-2	サド シ 佐渡市		ハニユウ 羽二生		3
自然	Ⅱ-219.037 (3746)	オオカワ 大川	サド シ 佐渡市		オオカワ 大川		2
自然	Ⅱ-219.038 (3747)	スイズ 水津	サド シ 佐渡市		スイズ 水津		2
自然	Ⅱ-219.039 (3748)	カタノオ 片野尾	サド シ 佐渡市		カタノオ 片野尾		2
自然	Ⅱ-219.040 (3749)	トヨオカ 豊岡-1	サド シ 佐渡市		トヨオカ 豊岡		2
自然	Ⅱ-219.041 (3750)	アキツ 秋津-6	サド シ 佐渡市		アキツ 秋津		3
自然	Ⅱ-219.042 (3751)	アワビ 蛸	サド シ 佐渡市		アワビ 蛸		3
自然	Ⅱ-219.043 (3752)	トヨオカ 豊岡-2	サド シ 佐渡市		トヨオカ 豊岡		3
自然	Ⅱ-219.044 (3753)	ツバキ 椿-1	サド シ 佐渡市		ツバキ 椿		2
自然	Ⅱ-219.045 (3754)	オオテ 大手	サド シ 佐渡市		ナガエ 長江	オオテ 大手	2
自然	Ⅱ-219.046 (3755)	クチカワチ 久知河内	サド シ 佐渡市		クチカワチ 久知河内		1
自然	Ⅱ-601.001 (3756)	イシナ 石名	サド シ 佐渡市		イシナ 石名		2
自然	Ⅱ-601.002 (3757)	オノミ 小野見-2	サド シ 佐渡市		オノミ 小野見		1
自然	Ⅱ-601.003 (3758)	センボン 千本-1	サド シ 佐渡市		タチ 高千	センボン 千本	1
自然	Ⅱ-601.004 (3759)	イシゲ 石花	サド シ 佐渡市		イシゲ 石花		2

## 急傾斜地崩壊危険箇所Ⅱ

斜面	箇所番号	箇所名	郡市	町村	大字	小字	保全対象
							人家戸数
自然	Ⅱ-601.005 (3760)	トチュウ 戸中	サド シ 佐渡市		トチュウ 戸中		1
自然	Ⅱ-601.006 (3761)	トジ 戸地-1	サド シ 佐渡市		トジ 戸地		1
自然	Ⅱ-601.007 (3762)	トジ 戸地-2	サド シ 佐渡市		トジ 戸地		2
自然	Ⅱ-601.008 (3763)	ストクマチ 崇徳町	サド シ 佐渡市		ストクマチ 崇徳町		3
自然	Ⅱ-601.009 (3764)	セキク 関1区-2	サド シ 佐渡市		セキ 関	ク 1区	1
自然	Ⅱ-601.010 (3765)	オノミ 小野見-1	サド シ 佐渡市		オノミ 小野見		4
自然	Ⅱ-601.011 (3766)	タコセ 高瀬-2	サド シ 佐渡市		タコセ 高瀬		1
自然	Ⅱ-602.001 (3767)	カワチ 河内-1	サド シ 佐渡市		サワネムラ 沢根村	カワウチ 河内	1
自然	Ⅱ-602.002 (3768)	カワチ 河内-2	サド シ 佐渡市		サワネムラ 沢根村	カワウチ 河内	2
自然	Ⅱ-602.003 (3769)	ナカヤマ 中山-1	サド シ 佐渡市		サワネムラ 沢根村	ナカヤマ 中山	2
自然	Ⅱ-602.004 (3770)	タウエ 田上	サド シ 佐渡市		サワネムラ 沢根村	タウエ 田上	1
自然	Ⅱ-602.005 (3771)	ナカヤマ 中山-2	サド シ 佐渡市		サワネムラ 沢根村	ナカヤマ 中山	1
自然	Ⅱ-602.006 (3772)	タナカマチ 田中-1	サド シ 佐渡市		サワネイカリ 沢根五十里	タナカマチ 田中	2
自然	Ⅱ-602.007 (3773)	タナカマチ 田中-2	サド シ 佐渡市		サワネイカリ 沢根五十里	タナカマチ 田中	1
自然	Ⅱ-602.008 (3774)	ニシノ 西野-1	サド シ 佐渡市		サワネイカリ 沢根五十里	ニシノ 西野	2
自然	Ⅱ-602.009 (3775)	ニシノ 西野-2	サド シ 佐渡市		サワネイカリ 沢根五十里	ニシノ 西野	1
自然	Ⅱ-602.010 (3776)	ニシノ 西野-3	サド シ 佐渡市		サワネイカリ 沢根五十里	ニシノ 西野	1

## 急傾斜地崩壊危険箇所Ⅱ

斜面	箇所番号	箇所名	郡市	町村	大字	小字	保全対象
							人家戸数
自然	Ⅱ-602.011 (3777)	ニシクボタ 西窪田-1	サド シ 佐渡市		クボタ 窪田	ニシクボタ 西窪田	1
自然	Ⅱ-602.012 (3778)	ヒガシノ 東野	サド シ 佐渡市		サウネイカリ 沢根五十里	ヒガシノ 東野	1
自然	Ⅱ-602.013 (3779)	ニシクボタ 西窪田-2	サド シ 佐渡市		クボタ 窪田	ニシクボタ 西窪田	1
自然	Ⅱ-602.014 (3780)	ニシクボタ 西窪田-3	サド シ 佐渡市		クボタ 窪田	ニシクボタ 西窪田	1
自然	Ⅱ-602.015 (3781)	ナカクボタ 中窪田	サド シ 佐渡市		クボタ 窪田	ナカクボタ 中窪田	1
自然	Ⅱ-602.016 (3782)	ニシヤマダ 西山田	サド シ 佐渡市		ヤマダ 山田	ニシヤマダ 西山田	2
自然	Ⅱ-602.017 (3783)	ヒガシヤマダ 東山田-1	サド シ 佐渡市		ヤマダ 山田	ヒガシヤマダ 東山田	1
自然	Ⅱ-602.018 (3784)	ヒガシヤマダ 東山田-2	サド シ 佐渡市		ヤマダ 山田	ヒガシヤマダ 東山田	1
自然	Ⅱ-602.019 (3785)	ニシニ クウ 西二宮-1	サド シ 佐渡市		ニ クウ 二宮	ニシニ クウ 西二宮	1
自然	Ⅱ-602.020 (3786)	ニシニ クウ 西二宮-2	サド シ 佐渡市		ニ クウ 二宮	ニシニ クウ 西二宮	1
自然	Ⅱ-604.001 (3787)	ゲンタダイラ 源田平	サド シ 佐渡市		カタガミ 瀧上	ゲンタダイラ 源田平	1
自然	Ⅱ-604.002 (3788)	テラ ウエ 寺ノ上-1	サド シ 佐渡市		カタガミ 瀧上	テラ ウエ 寺ノ上	1
自然	Ⅱ-604.003 (3789)	テラ ウエ 寺ノ上-2	サド シ 佐渡市		カタガミ 瀧上	テラ ウエ 寺ノ上	1
自然	Ⅱ-604.004 (3790)	ウリウヤ 瓜生屋	サド シ 佐渡市		ウリウヤ 瓜生屋		2
自然	Ⅱ-604.005 (3791)	ハチオウジ 八王寺	サド シ 佐渡市		ウリウヤ 瓜生屋	ハチオウジ 八王寺	1
自然	Ⅱ-604.006 (3792)	カミニイボ 上新穂-1	サド シ 佐渡市		カミニイボ 上新穂		2
自然	Ⅱ-604.007 (3793)	カミニイボ 上新穂-2	サド シ 佐渡市		カミニイボ 上新穂		1

## 急傾斜地崩壊危険箇所Ⅱ

斜面	箇所番号	箇所名	郡市	町村	大字	小字	保全対象
							人家戸数
自然	Ⅱ-604.008 (3794)	カタガミ 潟上	サド シ 佐渡市		カタガミ 潟上		2
自然	Ⅱ-604.009 (3795)	カミシンボ 上新保	サド シ 佐渡市		カミシンボ 上新保		3
自然	Ⅱ-605.001 (3796)	ボウガウラ 坊ヶ浦	サド シ 佐渡市		ボウガウラ 坊ヶ浦		1
自然	Ⅱ-605.002 (3797)	ハセ 長谷-1	サド シ 佐渡市		ハセ 長谷		1
自然	Ⅱ-605.003 (3798)	トリゴエ 鳥越-1	サド シ 佐渡市		オグラ 小倉	トリゴエ 鳥越	2
自然	Ⅱ-605.004 (3799)	トリゴエ 鳥越-2	サド シ 佐渡市		オグラ 小倉	トリゴエ 鳥越	1
自然	Ⅱ-605.005 (3800)	トリゴエ 鳥越-3	サド シ 佐渡市		オグラ 小倉	トリゴエ 鳥越	1
自然	Ⅱ-605.006 (3801)	オグラ 小倉-1	サド シ 佐渡市		オグラ 小倉		1
自然	Ⅱ-605.007 (3802)	オグラ 小倉-2	サド シ 佐渡市		オグラ 小倉		1
自然	Ⅱ-605.008 (3803)	オグラ 小倉-3	サド シ 佐渡市		オグラ 小倉		1
自然	Ⅱ-605.009 (3804)	オグラ 小倉-4	サド シ 佐渡市		オグラ 小倉		2
自然	Ⅱ-605.010 (3805)	ミヤ コウチ 宮の河内-1	サド シ 佐渡市		オグラ 小倉	ミヤ コウチ 宮の河内	1
自然	Ⅱ-605.011 (3806)	ミヤ コウチ 宮の河内-2	サド シ 佐渡市		オグラ 小倉	ミヤ コウチ 宮の河内	1
自然	Ⅱ-605.012 (3807)	カミヒナタ 上日向-1	サド シ 佐渡市		オグラ 小倉	カミヒナタ 上日向	2
自然	Ⅱ-605.013 (3808)	カミヒナタ 上日向-2	サド シ 佐渡市		オグラ 小倉	カミヒナタ 上日向	1
自然	Ⅱ-605.014 (3809)	カミヒナタ 上日向-3	サド シ 佐渡市		オグラ 小倉	カミヒナタ 上日向	1
自然	Ⅱ-605.015 (3810)	カミヒナタ 上日向-4	サド シ 佐渡市		オグラ 小倉	カミヒナタ 上日向	1

## 急傾斜地崩壊危険箇所Ⅱ

斜面	箇所番号	箇所名	郡市	町村	大字	小字	保全対象
							人家戸数
自然	Ⅱ-605.016 (3811)	イイモチ 飯持-1	サド シ 佐渡市		イイモチ 飯持		1
自然	Ⅱ-605.017 (3812)	オオクボ 大久保	サド シ 佐渡市		オオクボ 大久保		1
自然	Ⅱ-605.018 (3813)	ノダ 野田	サド シ 佐渡市		オグラ 小倉	ノダ 野田	1
自然	Ⅱ-605.019 (3814)	サルハチ 猿八	サド シ 佐渡市		サルハチ 猿八		1
自然	Ⅱ-605.020 (3815)	ウラ カワウチ 浦ノ川内-1	サド シ 佐渡市		マツガサキ 松ヶ崎	ウラ カワウチ 浦ノ川内	1
自然	Ⅱ-605.021 (3816)	ウラ カワウチ 浦ノ川内-2	サド シ 佐渡市		マツガサキ 松ヶ崎	ウラ カワウチ 浦ノ川内	1
自然	Ⅱ-605.022 (3817)	ウラ カワウチ 浦ノ川内-3	サド シ 佐渡市		マツガサキ 松ヶ崎	ウラ カワウチ 浦ノ川内	2
自然	Ⅱ-605.023 (3818)	ウラ カワウチ 浦ノ川内-4	サド シ 佐渡市		マツガサキ 松ヶ崎	ウラ カワウチ 浦ノ川内	1
自然	Ⅱ-605.024 (3819)	ウラ カワウチ 浦ノ川内-5	サド シ 佐渡市		マツガサキ 松ヶ崎	ウラ カワウチ 浦ノ川内	1
自然	Ⅱ-605.025 (3820)	ウラ カワウチ 浦ノ川内-6	サド シ 佐渡市		マツガサキ 松ヶ崎	ウラ カワウチ 浦ノ川内	1
自然	Ⅱ-605.026 (3821)	ウラ カワウチ 浦ノ川内-7	サド シ 佐渡市		マツガサキ 松ヶ崎	ウラ カワウチ 浦ノ川内	3
自然	Ⅱ-605.027 (3822)	ハマカワチ 浜河内-1	サド シ 佐渡市		ハマカワチ 浜河内		1
自然	Ⅱ-605.028 (3823)	ハマカワチ 浜河内-2	サド シ 佐渡市		ハマカワチ 浜河内		1
自然	Ⅱ-605.029 (3824)	ハマカワチ 浜河内-3	サド シ 佐渡市		ハマカワチ 浜河内		2
自然	Ⅱ-605.030 (3825)	ハマカワチ 浜河内-4	サド シ 佐渡市		ハマカワチ 浜河内		1
自然	Ⅱ-605.031 (3826)	ハマカワチ 浜河内-5	サド シ 佐渡市		ハマカワチ 浜河内		3
自然	Ⅱ-605.032 (3827)	ハマカワチ 浜河内-6	サド シ 佐渡市		ハマカワチ 浜河内		1

## 急傾斜地崩壊危険箇所Ⅱ

斜面	箇所番号	箇所名	郡市	町村	大字	小字	保全対象
							人家戸数
自然	Ⅱ-605.033 (3828)	ハマカワチ 浜河内-7	サド シ 佐渡市		ハマカワチ 浜河内		1
自然	Ⅱ-605.034 (3829)	マルヤマ 丸山-2	サド シ 佐渡市		マルヤマ 丸山		1
自然	Ⅱ-605.035 (3930)	ハマカワチ 浜河内-9	サド シ 佐渡市		ハマカワチ 浜河内		1
自然	Ⅱ-605.036 (3831)	ハマカワチ 浜河内-10	サド シ 佐渡市		ハマカワチ 浜河内		1
自然	Ⅱ-605.037 (3832)	ハセ 長谷-3	サド シ 佐渡市		ハセ 長谷		1
自然	Ⅱ-605.038 (3833)	イイモチ 飯持-2	サド シ 佐渡市		イイモチ 飯持		1
自然	Ⅱ-605.039 (1616)	ハマカワチ 浜河内	サド シ 佐渡市		ハマカワチ 浜河内		4
自然	Ⅱ-605.040 (3834)	ハマカワチ 浜河内-8	サド シ 佐渡市		ハマカワチ 浜河内		1
自然	Ⅱ-606.001 (3835)	ハマナカ 浜中	サド シ 佐渡市		マノ 真野	ハマナカ 浜中	1
自然	Ⅱ-606.002 (3836)	マノ 真野-1	サド シ 佐渡市		マノ 真野		2
自然	Ⅱ-606.003 (3837)	マノ 真野-2	サド シ 佐渡市		マノ 真野		1
自然	Ⅱ-606.004 (3838)	オゴウチ 小川内	サド シ 佐渡市		ヨシオカ 吉岡	オゴウチ 小川内	1
自然	Ⅱ-606.005 (3839)	セオゴウ 背谷	サド シ 佐渡市		セオゴウ 背谷		1
自然	Ⅱ-606.006 (3840)	オダツ 小立	サド シ 佐渡市		ダイショウ 大小	オダツ 小立	4
自然	Ⅱ-606.007 (3841)	オオダツ 大立	サド シ 佐渡市		オオクラタニ 大倉谷	オオダツ 大立	1
自然	Ⅱ-606.008 (3842)	ササガワ 笹川-1	サド シ 佐渡市		ニシカワ 西三川	ササガワ 笹川	1
自然	Ⅱ-606.009 (3843)	ササガワ 笹川-2	サド シ 佐渡市		ニシカワ 西三川	ササガワ 笹川	1

## 急傾斜地崩壊危険箇所Ⅱ

斜面	箇所番号	箇所名	郡市	町村	大字	小字	保全対象
							人家戸数
自然	Ⅱ-606.010 (3844)	シモクロヤマ 下黒山-1	サド シ 佐渡市		シモクロヤマ 下黒山		1
自然	Ⅱ-606.011 (3845)	シモクロヤマ 下黒山-2	サド シ 佐渡市		シモクロヤマ 下黒山		1
自然	Ⅱ-606.012 (3846)	タカザキ 高崎-1	サド シ 佐渡市		ニシミカワ 西三川	タカザキ 高崎	1
自然	Ⅱ-606.013 (3847)	タカザキ 高崎-2	サド シ 佐渡市		ニシミカワ 西三川	タカザキ 高崎	1
自然	Ⅱ-606.014 (3848)	ツバキ 椿尾-1	サド シ 佐渡市		ツバキ 椿尾		1
自然	Ⅱ-606.016 (3849)	タカザキ 高崎-3	サド シ 佐渡市		ニシミカワ 西三川	タカザキ 高崎	1
自然	Ⅱ-607.001 (3850)	ドウカマ 堂釜	サド シ 佐渡市		ドウカマ 堂釜		1
自然	Ⅱ-607.002 (3851)	ムシダニ 虫谷	サド シ 佐渡市		オギ 小木	ムシダニ 虫谷	3
自然	Ⅱ-607.003 (3852)	コノウラ 木野浦	サド シ 佐渡市		コノウラ 木野浦		1
自然	Ⅱ-607.004 (3853)	イツボ 井坪2	サド シ 佐渡市		イツボ 井坪		4
自然	Ⅱ-608.001 (3854)	イジリ 居尻	サド シ 佐渡市		オオハン 大橋	イジリ 居尻	1
自然	Ⅱ-608.002 (3855)	フユイ 冬居	サド シ 佐渡市		オオハン 大橋	フユイ 冬居	1
自然	Ⅱ-608.003 (3856)	キド 木戸-1	サド シ 佐渡市		ハモチホンゴウ 羽茂本郷	キド 木戸	1
自然	Ⅱ-608.004 (3857)	キド 木戸-2	サド シ 佐渡市		ハモチホンゴウ 羽茂本郷	キド 木戸	1
自然	Ⅱ-608.005 (3858)	キド 木戸-3	サド シ 佐渡市		ハモチホンゴウ 羽茂本郷	キド 木戸	1
自然	Ⅱ-608.006 (3859)	アマサワ 天沢-1	サド シ 佐渡市		ハモチホンゴウ 羽茂本郷	アマサワ 天沢	1
自然	Ⅱ-608.007 (3860)	アマサワ 天沢-2	サド シ 佐渡市		ハモチホンゴウ 羽茂本郷	アマサワ 天沢	1

## 急傾斜地崩壊危険箇所Ⅱ

斜面	箇所番号	箇所名	郡市	町村	大字	小字	保全対象
							人家戸数
自然	Ⅱ-608.008 (3861)	アマサワ 天沢-3	サド シ 佐渡市		ハモチホンゴウ 羽茂本郷	アマサワ 天沢	1
自然	Ⅱ-608.009 (3862)	アマサワ 天沢-4	サド シ 佐渡市		ハモチホンゴウ 羽茂本郷	アマサワ 天沢	2
自然	Ⅱ-608.010 (3863)	アマサワ 天沢-5	サド シ 佐渡市		ハモチホンゴウ 羽茂本郷	アマサワ 天沢	1
自然	Ⅱ-608.011 (3864)	アマサワ 天沢-6	サド シ 佐渡市		ハモチホンゴウ 羽茂本郷	アマサワ 天沢	1
自然	Ⅱ-608.012 (3865)	ハモチホンゴウ 羽茂本郷-1	サド シ 佐渡市		ハモチホンゴウ 羽茂本郷		1
自然	Ⅱ-608.013 (3866)	イイオカ 飯岡-2	サド シ 佐渡市		イイオカ 飯岡		1
自然	Ⅱ-608.014 (3867)	ハモチホンゴウ 羽茂本郷-2	サド シ 佐渡市		ハモチホンゴウ 羽茂本郷		1
自然	Ⅱ-608.015 (3868)	オオサキシモグミ 大崎下組-1	サド シ 佐渡市		オオサキ 大崎	シモグミ 下組	2
自然	Ⅱ-608.016 (3869)	オオサキシモグミ 大崎下組-2	サド シ 佐渡市		オオサキ 大崎	シモグミ 下組	2
自然	Ⅱ-608.017 (3870)	オオサキシモグミ 大崎下組-3	サド シ 佐渡市		オオサキ 大崎	シモグミ 下組	2
自然	Ⅱ-608.018 (3871)	ウメ 梅-1	サド シ 佐渡市		タキダイラ 滝平	ウメ 梅	3
自然	Ⅱ-608.019 (3872)	ウメ 梅-2	サド シ 佐渡市		タキダイラ 滝平	ウメ 梅	1
自然	Ⅱ-608.020 (3873)	オオサキシモグミ 大崎下組-4	サド シ 佐渡市		オオサキ 大崎	シモグミ 下組	1
自然	Ⅱ-608.021 (3874)	オオサキシモグミ 大崎下組-5	サド シ 佐渡市		オオサキ 大崎	シモグミ 下組	1
自然	Ⅱ-608.022 (3875)	オオサキシモグミ 大崎下組-6	サド シ 佐渡市		オオサキ 大崎	シモグミ 下組	1
自然	Ⅱ-608.023 (3876)	ハモチホンゴウ 羽茂本郷-3	サド シ 佐渡市		ハモチホンゴウ 羽茂本郷		1
自然	Ⅱ-608.024 (3877)	イイオカ 飯岡-3	サド シ 佐渡市		イイオカ 飯岡		1



## 急傾斜地崩壊危険箇所Ⅱ

斜面	箇所番号	箇所名	郡市	町村	大字	小字	保全対象
							人家戸数
自然	Ⅱ-608.025 (3878)	イイオカ 飯岡-4	サド シ 佐渡市		イイオカ 飯岡	シモグミ 下組	2
自然	Ⅱ-608.026 (3879)	ニシカリヤ 西仮屋	サド シ 佐渡市		ハモチホンゴウ 羽茂本郷	ニシカリヤ 西仮屋	1
自然	Ⅱ-608.027 (3880)	アラクラ 新倉-1	サド シ 佐渡市		ハモチホンゴウ 羽茂本郷	アラクラ 新倉	2
自然	Ⅱ-608.028 (3881)	アラクラ 新倉-2	サド シ 佐渡市		ハモチホンゴウ 羽茂本郷	アラクラ 新倉	1
自然	Ⅱ-608.029 (3882)	カミオオタニ 上大谷-1	サド シ 佐渡市		ハモチホンゴウ 羽茂本郷	カミオオタニ 上大谷	1
自然	Ⅱ-608.030 (3883)	カミオオタニ 上大谷-2	サド シ 佐渡市		ハモチホンゴウ 羽茂本郷	カミオオタニ 上大谷	1
自然	Ⅱ-608.031 (3884)	テラダ 寺田	サド シ 佐渡市		ハモチホンゴウ 羽茂本郷	テラダ 寺田	1
自然	Ⅱ-608.032 (3885)	カミオオタニ 上大谷-3	サド シ 佐渡市		ハモチホンゴウ 羽茂本郷	カミオオタニ 上大谷	1
自然	Ⅱ-608.033 (3886)	オカダ 岡田	サド シ 佐渡市		オオイシ 大石	オカダ 岡田	1
自然	Ⅱ-608.034 (3887)	ナカダイラ 中平	サド シ 佐渡市		オオイシ 大石	ナカダイラ 中平	1
自然	Ⅱ-608.035 (3888)	スギハマ 杉浜	サド シ 佐渡市		オオイシ 大石	スギハマ 杉浜	1
自然	Ⅱ-608.036 (3889)	オオドマリ 大泊-2	サド シ 佐渡市		サンセ 三瀬	オオドマリ 大泊	1
自然	Ⅱ-608.037 (3890)	ノザキ 野崎-1	サド シ 佐渡市		サンセ 三瀬	ノザキ 野崎	1
自然	Ⅱ-608.038 (3891)	ノザキ 野崎-2	サド シ 佐渡市		サンセ 三瀬	ノザキ 野崎	2
自然	Ⅱ-608.039 (3892)	ノザキ 野崎-3	サド シ 佐渡市		サンセ 三瀬	ノザキ 野崎	1
自然	Ⅱ-608.040 (3893)	スワ 諏訪-1	サド シ 佐渡市		オオサキ 大崎	スワ 諏訪	3
自然	Ⅱ-608.041 (3894)	スワ 諏訪-2	サド シ 佐渡市		オオサキ 大崎	スワ 諏訪	2

## 急傾斜地崩壊危険箇所Ⅱ

斜面	箇所番号	箇所名	郡市	町村	大字	小字	保全対象
							人家戸数
自然	Ⅱ-608.042 (3895)	スワ 諏訪-3	サド シ 佐渡市		オオサキ 大崎	スワ 諏訪	1
自然	Ⅱ-608.043 (3896)	タキダイラチュウオウニ 滝平中央二	サド シ 佐渡市		タキダイラ 滝平	チュウオウニ 中央二	1
自然	Ⅱ-608.044 (3897)	オオハンセイホウ 大橋西方	サド シ 佐渡市		オオハン 大橋	セイホウ 西方	2
自然	Ⅱ-608.045 (3898)	アマサワ 天沢-7	サド シ 佐渡市		ハモチホンゴウ 羽茂本郷	アマサワ 天沢	2
自然	Ⅱ-609.001 (3899)	シモカワモ 下川茂-1	サド シ 佐渡市		シモカワモ 下川茂	セイブ 西部	1
自然	Ⅱ-609.002 (3900)	シモカワモ 下川茂-3	サド シ 佐渡市		シモカワモ 下川茂	チュウオウ 中央	1
自然	Ⅱ-609.003 (3901)	シモカワモ 下川茂-4	サド シ 佐渡市		シモカワモ 下川茂	チュウオウ 中央	1
自然	Ⅱ-609.004 (3902)	シモカワモ 下川茂-5	サド シ 佐渡市		シモカワモ 下川茂	チュウオウ 中央	1
自然	Ⅱ-609.005 (3903)	シモカワモ 下川茂-7	サド シ 佐渡市		シモカワモ 下川茂	チュウオウ 中央	1
自然	Ⅱ-609.006 (3904)	シモカワモ 下川茂-8	サド シ 佐渡市		シモカワモ 下川茂	ダイイチ 第一	1
自然	Ⅱ-609.007 (3905)	シモカワモ 下川茂-9	サド シ 佐渡市		シモカワモ 下川茂	ダイイチ 第一	1
自然	Ⅱ-609.008 (3906)	ソデヤマ 外山-1	サド シ 佐渡市		ソデヤマ 外山		1
自然	Ⅱ-609.009 (3907)	スギノウラ 杉野浦	サド シ 佐渡市		スギノウラ 杉野浦		1
自然	Ⅱ-609.010 (3908)	ソデヤマ 外山-2	サド シ 佐渡市		ソデヤマ 外山		1
自然	Ⅱ-609.011 (3909)	ヤナギサワ 柳沢-1	サド シ 佐渡市		ヤナギサワ 柳沢		2
自然	Ⅱ-609.012 (3910)	ヤナギサワ 柳沢-2	サド シ 佐渡市		ヤナギサワ 柳沢		3
自然	Ⅱ-609.013 (3911)	マウラ 真浦-1	サド シ 佐渡市		マウラ 真浦		1

## 急傾斜地崩壊危険箇所Ⅱ

斜面	箇所番号	箇所名	郡市	町村	大字	小字	保全対象
							人家戸数
自然	Ⅱ-609.014 (3912)	マウラ 真浦-3	サド シ 佐渡市		マウラ 真浦		1
自然	Ⅱ-609.015 (3913)	ヤマデラ 山寺	サド シ 佐渡市		トクワ 徳和	ヤマデラ 山寺	1
自然	Ⅱ-609.016 (3914)	カミコグマ 上小熊	サド シ 佐渡市		トクワ 徳和	カミコグマ 上小熊	2
自然	Ⅱ-609.017 (3915)	シモコグマ 下小熊-2	サド シ 佐渡市		トクワ 徳和	シモコグマ 下小熊	3
自然	Ⅱ-609.018 (3916)	ヤマダ ニシ 山田西-1	サド シ 佐渡市		ミカワ 三川	ヤマダ ニシ 山田西	1
自然	Ⅱ-609.019 (3917)	ヤマダナカ 山田中-1	サド シ 佐渡市		ミカワ 三川	ヤマダナカ 山田中	1
自然	Ⅱ-609.020 (3918)	ヤマダナカ 山田中-2	サド シ 佐渡市		ミカワ 三川	ヤマダナカ 山田中	1
自然	Ⅱ-609.021 (3919)	ヤマダナカ 山田中-3	サド シ 佐渡市		ミカワ 三川	ヤマダナカ 山田中	1
自然	Ⅱ-609.022 (3920)	ヤマダナカ 山田中-4	サド シ 佐渡市		ミカワ 三川	ヤマダナカ 山田中	1
自然	Ⅱ-609.023 (3921)	ヤマダナカ 山田中-5	サド シ 佐渡市		ミカワ 三川	ヤマダナカ 山田中	1
自然	Ⅱ-609.024 (3922)	ヤマダナカ 山田中-6	サド シ 佐渡市		ミカワ 三川	ヤマダナカ 山田中	2
自然	Ⅱ-609.025 (3923)	ヤマダ ヒガシ 山田東	サド シ 佐渡市		ミカワ 三川	ヤマダ ヒガシ 山田東	1
自然	Ⅱ-609.026 (3924)	ウエムシロバ 上筵場-1	サド シ 佐渡市		ムシロバ 筵場	ウエムシロバ 上筵場	1
自然	Ⅱ-609.027 (3925)	ウエムシロバ 上筵場-2	サド シ 佐渡市		ムシロバ 筵場	ウエムシロバ 上筵場	2
自然	Ⅱ-609.028 (3926)	シモムシロバ 下筵場-3	サド シ 佐渡市		ムシロバ 筵場	シモムシロバ 下筵場	1
自然	Ⅱ-609.029 (3927)	シモカワモ 下川茂-10	サド シ 佐渡市		シモカワモ 下川茂	セイブ 西部	4
自然	Ⅱ-609.030 (3928)	ヤマダ ダイイチ 山田第一	サド シ 佐渡市		ミカワ 三川	ヤマダ ダイイチ 山田第一	2

## 急傾斜地崩壊危険箇所Ⅱ

斜面	箇所番号	箇所名	郡市	町村	大字	小字	保全対象
							人家戸数
自然	Ⅱ-609.031 (3929)	シモカワモ 下川茂-11	サド シ 佐渡市		シモカワモ 下川茂	セイブ 西部	1
自然	Ⅱ-609.032 (3930)	ヤマダ ニシ 山田西-2	サド シ 佐渡市		ミカワ 三川	ヤマダ ニシ 山田西	1
自然	Ⅱ-609.033 (3931)	シモムシロバ 下筵場	サド シ 佐渡市		ムシロバ 筵場	シモムシロバ 下筵場	2
自然	Ⅱ-609.034 (3932)	ウエムシロバ 上筵場	サド シ 佐渡市		ムシロバ 筵場	ウエムシロバ 上筵場	2
人工	Ⅱ-582.001 (3933)	カイツケ 貝附2	イワフネグン 岩船郡	アラカワマチ 荒川町	アラシマ 荒島	オオヤマ 大山	4
人工	Ⅱ-583.001 (3934)	カワベ 川部	イワフネグン 岩船郡	カミハヤシムラ 神林村	カワベ 川部		1
人工	Ⅱ-585.001 (3935)	マゼ 間瀬(2)	イワフネグン 岩船郡	サンボクマチ 山北町	フヤ 府屋	マゼ 間瀬	3
人工	Ⅱ-301.001 (3936)	コ マツ 小松	アガノ 阿賀野市		コ マツ 小松		1
人工	Ⅱ-306.001 (0204)	キツツワ 狐沢	シバタシ 新発田市		トイサワ 戸板沢	キツツワ 狐沢	3
人工	Ⅱ-306.002 (0207)	ツキオカ 月岡	シバタシ 新発田市		ツキオカ 月岡	ツキオカ 月岡	3
人工	Ⅱ-306.003 (0208)	タキザワ 滝沢	シバタシ 新発田市		タキザワ 滝沢		2
人工	Ⅱ-342.001 (0414)	アナ えび穴2	ニシカンバラグン 西蒲原郡	ヤヒコムラ 弥彦村	アナ えび穴	ホウセンボウ 法千坊	4
人工	Ⅱ-342.002 (2244)	アナ えび穴 3	ニシカンバラグン 西蒲原郡	ヤヒコムラ 弥彦村	アナ えび穴	ホウセンボウ 法千坊	3
人工	Ⅱ-209-001 (3937)	モトセバグチ 元狭口(4)	カ モ シ 加茂市		セバグチ 狭口	モトセバグチ 元狭口	1
人工	Ⅱ-209-002 (3938)	シモツチクラ 下土倉(1)	カ モ シ 加茂市		シモツチクラ 下土倉		1
人工	Ⅱ-209-003 (3939)	カミツチクラ 上土倉(10)	カ モ シ 加茂市		ウエドソウ 上土倉		1
人工	Ⅱ-211.001 (3940)	ミウショウマチ 明晶町(3)	ミツケン 見附市		ミウショウマチ 明晶町		1

## 急傾斜地崩壊危険箇所Ⅱ

斜面	箇所番号	箇所名	郡市	町村	大字	小字	保全対象
							人家戸数
人工	Ⅱ-362.001 (3941)	オオサワ 大沢	サンジョウシ 三条市		オオサワ 大沢		1
人工	Ⅱ-202.001 (3942)	オオツミセンボンマチ 大積千本町(7)	ナガオカシ 長岡市		オオツミセンボンマチ 大積千本町		1
人工	Ⅱ-202.002 (3943)	カキマチ 柿町(4)	ナガオカシ 長岡市		カキマチ 柿町		3
人工	Ⅱ-202.003 (3944)	カツボマチ 加津保町(2)	ナガオカシ 長岡市		カツボマチ 加津保町		1
人工	Ⅱ-202.004 (3945)	ミヤモト 宮本(1)	ナガオカシ 長岡市		ミヤモトマチ 宮本町	1チョウメ 1丁目	2
人工	Ⅱ-215.001 (3946)	シマダ 島田(2)	ナガオカシ 長岡市		シマダ 島田		1
人工	Ⅱ-401.001 (3947)	コザカ 小坂(2)	ナガオカシ 長岡市		チヤザワ 千谷沢	コザカ 小坂	1
人工	Ⅱ-445.001 (3948)	タキノマタ ミナミ 滝之又南	ウオヌマン 魚沼市		タキノマタ 滝之又		2
人工	Ⅱ-462.001 (1010)	アマノ サワ 天野沢	ミナミウオヌマン 南魚沼市		アマノ サワ 天野沢	サカシタ 阪下	2
人工	Ⅱ-541.001 (3949)	三春	ジョウエツシ 上越市	柿崎 <sup>ク</sup> 区	川田	三春	2
人工	Ⅱ-550.001 (3950)	岡田	ジョウエツシ 上越市	三和 <sup>ク</sup> 区	岡田		1

# 急傾斜地崩壊危険箇所に関する斜面Ⅲ

斜面	箇所番号	箇所名	郡市	町村	大字	小字
自然	Ⅲ-212.001 (3951)	モンゼン 門前-1	ムラカミ 村上市		モンゼン 門前	
自然	Ⅲ-212.002 (3952)	シヤマダ 下山田-3	ムラカミ 村上市		シヤマダ 下山田	
自然	Ⅲ-212.003 (3953)	ヨシウラ 吉浦-4	ムラカミ 村上市		ヨシウラ 吉浦	
自然	Ⅲ-212.004 (3954)	ヨシウラ 吉浦-5	ムラカミ 村上市		ヨシウラ 吉浦	
自然	Ⅲ-212.005 (3955)	ヨシウラ 吉浦-6	ムラカミ 村上市		ヨシウラ 吉浦	
自然	Ⅲ-212.006 (3956)	カシオ 柏尾-2	ムラカミ 村上市		カシオ 柏尾	
自然	Ⅲ-212.007 (3957)	ノカタ 野潟-2	ムラカミ 村上市		ノカタ 野潟	
自然	Ⅲ-212.008 (3958)	オオツキ 大月-2	ムラカミ 村上市		オオツキ 大月	
自然	Ⅲ-212.009 (3959)	マオロシ 馬下-4	ムラカミ 村上市		マオロシ 馬下	
自然	Ⅲ-212.010 (3960)	ハヤカワ 早川-2	ムラカミ 村上市		ハヤカワ 早川	
自然	Ⅲ-212.011 (3961)	マジマ 間島-2	ムラカミ 村上市		マジマ 間島	
自然	Ⅲ-212.012 (3962)	マツヤマ 松山-1	ムラカミ 村上市		マツヤマ 松山	
自然	Ⅲ-212.013 (3963)	マツヤマ 松山-2	ムラカミ 村上市		マツヤマ 松山	
自然	Ⅲ-212.014 (3964)	アラマチ 新町	ムラカミ 村上市		アラマチ 新町	
自然	Ⅲ-306-001 (3965)	オオサワ 大沢	シバタシ 新発田市		シモイツカ 下飯塚	オオサワ 大沢
自然	Ⅲ-322.001 (3966)	ナツハリ 夏針	ゴセンシ 五泉市		ナツハリ 夏針	
自然	Ⅲ-381.001 (0323)	キヨカワ 清川	ヒガシカンバラケン 東蒲原郡	アガマチ 阿賀町	キヨカワ 清川	ヤナギシンデン 柳新田
自然	Ⅲ-381.002 (0329)	ノムラ-2 野村-2	ヒガシカンバラケン 東蒲原郡	アガマチ 阿賀町	ミサト 三郷	ノムラ 野村
自然	Ⅲ-381.003 (3967)	ヒロサワ-2 広沢-2	ヒガシカンバラケン 東蒲原郡	アガマチ 阿賀町	トコナミオツ 常浪乙	ヒロサワ 広沢
自然	Ⅲ-381.004 (3968)	ノムラ-3 野村-3	ヒガシカンバラケン 東蒲原郡	アガマチ 阿賀町	ミサト 三郷	ノムラ 野村
自然	Ⅲ-341.001 (3969)	マゼ 間瀬Ⅲ-1	ニイガタシ 新潟市		マゼ 間瀬	
自然	Ⅲ-341.002 (3970)	タノウラ 田ノ浦Ⅲ-1	ニイガタシ 新潟市		タノウラ 田ノ浦	
自然	Ⅲ-341.003 (3971)	タノウラ 田ノ浦Ⅲ-2	ニイガタシ 新潟市		タノウラ 田ノ浦	
自然	Ⅲ-341.004 (3972)	マゼ 間瀬Ⅲ-2	ニイガタシ 新潟市		マゼ 間瀬	
自然	Ⅲ-341.005 (3973)	ヒソ 樋曾Ⅲ-1	ニイガタシ 新潟市		ヒソ 樋曾	
自然	Ⅲ-341.006 (3974)	ヒソ 樋曾Ⅲ-2	ニイガタシ 新潟市		ヒソ 樋曾	
自然	Ⅲ-342.001 (3975)	ヤヒコ 弥彦Ⅲ-1	ニシカンバラケン 西蒲原郡	ヤヒコムラ 弥彦村	ヤヒコ 弥彦	
自然	Ⅲ-342.002 (3976)	ヤヒコ 弥彦Ⅲ-2	ニシカンバラケン 西蒲原郡	ヤヒコムラ 弥彦村	ヤヒコ 弥彦	
自然	Ⅲ-343.001 (3977)	クガミ 国上Ⅲ-1	ツバメシ 燕市		クガミ 国上	
自然	Ⅲ-343.002 (3978)	クガミ 国上Ⅲ-2	ツバメシ 燕市		クガミ 国上	
自然	Ⅲ-343.003 (3979)	クガミ 国上Ⅲ-3	ツバメシ 燕市		クガミ 国上	
自然	Ⅲ-343.004 (3980)	クガミ 国上Ⅲ-4	ツバメシ 燕市		クガミ 国上	
自然	Ⅲ-343.005 (3981)	クガミ 国上Ⅲ-5	ツバメシ 燕市		クガミ 国上	

斜面	箇所番号	箇所名	都市	町村	大字	小字
自然	Ⅲ-343.006 (3982)	ワタベ 渡部Ⅲ-1	ツバメシ 燕市		ワタベ 渡部	
自然	Ⅲ-343.007 (3983)	ワタベ 渡部Ⅲ-2	ツバメシ 燕市		ワタベ 渡部	
自然	Ⅲ-343.008 (3984)	ワタベ 渡部Ⅲ-3	ツバメシ 燕市		ワタベ 渡部	
自然	Ⅲ-343.009 (3985)	マクシマ 幕島Ⅲ-1	ツバメシ 燕市		マクシマ 幕島	
自然	Ⅲ-343.010 (3986)	マクシマ 幕島Ⅲ-2	ツバメシ 燕市		マクシマ 幕島	
自然	Ⅲ-345.001 (3987)	トウジマ 稲島Ⅲ-1	ニイガタシ 新潟市		トウジマ 稲島	
自然	Ⅲ-345.002 (3988)	ニカ 仁箇Ⅲ-1	ニイガタシ 新潟市		ニカ 仁箇	
自然	Ⅲ-345.003 (3989)	ニカ 仁箇Ⅲ-2	ニイガタシ 新潟市		ニカ 仁箇	
自然	Ⅲ-345.004 (3990)	ニカ 仁箇Ⅲ-3	ニイガタシ 新潟市		ニカ 仁箇	
自然	Ⅲ-345.005 (3991)	トウジマ 稲島Ⅲ-2	ニイガタシ 新潟市		トウジマ 稲島	
自然	Ⅲ-204.001 (3992)	ヤナギサワダンチ 柳沢団地	サンジヨウシ 三条市		ヤナギサワ 柳沢	
自然	Ⅲ-204.002 (3993)	ミヨウホウジダンチ 妙法寺団地(2)	サンジヨウシ 三条市		ミヨウホウジダンチ 妙法寺団地	
自然	Ⅲ-204.003 (3994)	ツキオカ 月岡(3)	サンジヨウシ 三条市		ツキオカ 月岡	
自然	Ⅲ-209.001 (3995)	ジョウジョウ 上条(2)	カモシ 加茂市		ジョウジョウ 上条	
自然	Ⅲ-209.002 (3996)	シンマチ 新町(2)	カモシ 加茂市		シンマチ 新町	ニチヨウメ 二丁目
自然	Ⅲ-209.003 (3997)	ワカミヤチヨウ 若宮町(9)	カモシ 加茂市		ワカミヤチヨウ 若宮町	ニチヨウメ 二丁目
自然	Ⅲ-209.004 (3998)	ワカミヤチヨウ 若宮町(10)	カモシ 加茂市		ワカミヤチヨウ 若宮町	ニチヨウメ 二丁目
自然	Ⅲ-209.005 (3999)	アマガサカ 天ヶ坂(1)	カモシ 加茂市		セバグチ 狭口	アマガサカ 天ヶ坂
自然	Ⅲ-209.006 (4000)	フクシマ 福島(7)	カモシ 加茂市		ゲジョウ 下条	フクシマ 福島
自然	Ⅲ-209.007 (4001)	カミゲジョウ 上下条(6)	カモシ 加茂市		ゲジョウ 下条	カミゲジョウ 上下条
自然	Ⅲ-209.008 (4002)	カミゲジョウ 上下条(7)	カモシ 加茂市		ゲジョウ 下条	カミゲジョウ 上下条
自然	Ⅲ-209.009 (4003)	チョウフクジ 長福寺(9)	カモシ 加茂市		ゲジョウ 下条	チョウフクジ 長福寺
自然	Ⅲ-209.010 (4004)	チョウフクジ 長福寺(10)	カモシ 加茂市		ゲジョウ 下条	チョウフクジ 長福寺
自然	Ⅲ-209.011 (4005)	チョウフクジ 長福寺(12)	カモシ 加茂市		ゲジョウ 下条	チョウフクジ 長福寺
自然	Ⅲ-209.012 (4006)	チョウフクジ 長福寺(13)	カモシ 加茂市		ゲジョウ 下条	チョウフクジ 長福寺
自然	Ⅲ-209.013 (4007)	ワカミヤチヨウ 若宮町(11)	カモシ 加茂市		ワカミヤチヨウ 若宮町	ニチヨウメ 二丁目
自然	Ⅲ-209.014 (4008)	チョウフクジ 長福寺(14)	カモシ 加茂市		ゲジョウ 下条	チョウフクジ 長福寺
自然	Ⅲ-209.015 (4009)	チョウフクジ 長福寺(15)	カモシ 加茂市		ゲジョウ 下条	チョウフクジ 長福寺
自然	Ⅲ-209.016 (4010)	カミゲジョウ 上下条	カモシ 加茂市		ゲジョウ 下条	カミゲジョウ 上下条
自然	Ⅲ-209.017 (4011)	ヤマザキ 山崎(2)	カモシ 加茂市		セバグチ 狭口	ヤマザキ 山崎
自然	Ⅲ-209.018 (4012)	アシノデ 芦ノ出(5)	カモシ 加茂市		セバグチ 狭口	アシノデ 芦ノ出
自然	Ⅲ-209.019 (4013)	サルゲ 猿毛(5)	カモシ 加茂市		セバグチ 狭口	サルゲ 猿毛
自然	Ⅲ-211.001 (4014)	ハクギンマチ 白銀町(2)	ミツケンシ 見附市		ハクギンマチ 白銀町	
自然	Ⅲ-211.002 (4015)	トヤワキマチ 鳥屋脇町(3)	ミツケンシ 見附市		トヤワキマチ 鳥屋脇町	
自然	Ⅲ-211.003 (4016)	コグリヤママチ 小栗山町(5)	ミツケンシ 見附市		コグリヤママチ 小栗山町	

斜面	箇所番号	箇所名	郡市	町村	大字	小字
自然	Ⅲ-211.004 (4017)	コグリヤママチ 小栗山町(6)	ミツケン 見附市		コグリヤママチ 小栗山町	
自然	Ⅲ-211.005 (4018)	コグリヤママチ 小栗山町(8)	ミツケン 見附市		コグリヤママチ 小栗山町	
自然	Ⅲ-211.006 (4019)	ミウショウマチ 明晶町(5)	ミツケン 見附市		ミウショウマチ 明晶町	
自然	Ⅲ-211.007 (4020)	タイマチ 田井町(5)	ミツケン 見附市		タイマチ 田井町	
自然	Ⅲ-211.008 (4021)	タイマチ 田井町(6)	ミツケン 見附市		タイマチ 田井町	
自然	Ⅲ-211.009 (4022)	ホリミノマチ 堀溝町(8)	ミツケン 見附市		ホリミノマチ 堀溝町	
自然	Ⅲ-211.010 (4023)	イシジマチ 石地町(4)	ミツケン 見附市		イシジマチ 石地町	
自然	Ⅲ-211.011 (4024)	イシジマチ 石地町(5)	ミツケン 見附市		イシジマチ 石地町	
自然	Ⅲ-211.012 (4025)	ショウガワマチ 庄川町(2)	ミツケン 見附市		ショウガワマチ 庄川町	
自然	Ⅲ-211.013 (4026)	シンシンボマチ 神保町(5)	ミツケン 見附市		シンシンボマチ 神保町	
自然	Ⅲ-211.014 (4027)	シンシンボマチ 神保町(6)	ミツケン 見附市		シンシンボマチ 神保町	
自然	Ⅲ-211.015 (4028)	イシジマチ 石地町(6)	ミツケン 見附市		イシジマチ 石地町	
自然	Ⅲ-211.016 (4029)	ツバキサワマチ 椿沢町(2)	ミツケン 見附市		ツバキサワマチ 椿沢町	
自然	Ⅲ-211.017 (4030)	イシジマチ 石地町(1)	ミツケン 見附市		イシジマチ 石地町	
自然	Ⅲ-361.001 (4031)	カワノシタ 川ノ下(4)	ミナミカンバラゲン 南蒲原郡	タガミマチ 田上町		カワノシタ 川ノ下
自然	Ⅲ-361.002 (4032)	イチク 一区	ミナミカンバラゲン 南蒲原郡	タガミマチ 田上町	ハニユウダ 羽生田	イチク 一区
自然	Ⅲ-361.003 (4033)	ミウガダニ 茗荷谷	ミナミカンバラゲン 南蒲原郡	タガミマチ 田上町	カワフネガワ 川船河	ミウガダニ 茗荷谷
自然	Ⅲ-363.001 (4034)	ヨシノヤ 吉野屋(3)	サンジョウシ 三条市			ヨシノヤ 吉野屋
自然	Ⅲ-363.002 (4035)	ヤダ 矢田(4)	サンジョウシ 三条市			ヤダ 矢田
自然	Ⅲ-363.003 (4036)	ヤダ 矢田(5)	サンジョウシ 三条市			ヤダ 矢田
自然	Ⅲ-363.004 (4037)	オオモ 大面(5)	サンジョウシ 三条市			オオモ 大面
自然	Ⅲ-363.005 (4038)	オオモ 大面(6)	サンジョウシ 三条市			オオモ 大面
自然	Ⅲ-363.006 (4039)	コウアンジ 高安寺(3)	サンジョウシ 三条市			コウアンジ 高安寺
自然	Ⅲ-363.007 (4040)	コダキ 小滝(2)	サンジョウシ 三条市			コダキ 小滝
自然	Ⅲ-202.001 (4041)	ミヤモトホリノウチマチ 宮本堀之内町(6)	ナガオカシ 長岡市		ミヤモトホリノウチマチ 宮本堀之内町	
自然	Ⅲ-202.002 (4042)	ミヤモトガシカタマチ 宮本東方町(4)	ナガオカシ 長岡市		ミヤモトガシカタマチ 宮本東方町	
自然	Ⅲ-202.003 (4043)	オオズミオリワタリマチ 大積折渡町(2)	ナガオカシ 長岡市		オオズミオリワタリマチ 大積折渡町	
自然	Ⅲ-202.004 (4044)	オオズミクマガミマチ 大積熊上町(4)	ナガオカシ 長岡市		オオズミクマガミマチ 大積熊上町	
自然	Ⅲ-202.005 (4045)	オオズミタシロマチ 大積田代町(6)	ナガオカシ 長岡市		オオズミタシロマチ 大積田代町	
自然	Ⅲ-202.006 (4046)	オオズミセンボンマチ 大積千本町(2)	ナガオカシ 長岡市		オオズミセンボンマチ 大積千本町	
自然	Ⅲ-202.007 (4047)	オオズミタカトリマチ 大積高鳥町(3)	ナガオカシ 長岡市		オオズミタカトリマチ 大積高鳥町	
自然	Ⅲ-202.008 (4048)	オオズミタカトリマチ 大積高鳥町(4)	ナガオカシ 長岡市		オオズミタカトリマチ 大積高鳥町	
自然	Ⅲ-202.009 (4049)	オオズミタカトリマチ 大積高鳥町(5)	ナガオカシ 長岡市		オオズミタカトリマチ 大積高鳥町	
自然	Ⅲ-202.010 (4050)	オオズミタカトリマチ 大積高鳥町(6)	ナガオカシ 長岡市		オオズミタカトリマチ 大積高鳥町	
自然	Ⅲ-202.011 (4051)	オオズミマササンチヨウメ 大積町三丁目(4)	ナガオカシ 長岡市		オオズミマチ 大積町	さんちヨウメ 三丁目



斜面	箇所番号	箇所名	郡市	町村	大字	小字
自然	Ⅲ-202.012 (4052)	ミヤモトヒガシカタマチ 宮本東方町(6)	ナガオカシ 長岡市		オオズミヒガシカタマチ 大積東方町	
自然	Ⅲ-202.013 (4053)	ミヤモトヒガシカタマチ 宮本東方町(7)	ナガオカシ 長岡市		オオズミヒガシカタマチ 大積東方町	
自然	Ⅲ-202.014 (4054)	ミヤモトヒガシカタマチ 宮本東方町(8)	ナガオカシ 長岡市		オオズミヒガシカタマチ 大積東方町	
自然	Ⅲ-202.015 (4055)	ミヤモトヒガシカタマチ 宮本東方町(9)	ナガオカシ 長岡市		オオズミヒガシカタマチ 大積東方町	
自然	Ⅲ-202.016 (4056)	ミヤモトヒガシカタマチ 宮本東方町(10)	ナガオカシ 長岡市		オオズミヒガシカタマチ 大積東方町	
自然	Ⅲ-202.017 (4057)	カマザワマチ 釜沢町(1)	ナガオカシ 長岡市		カマザワマチ 釜沢町	
自然	Ⅲ-202.018 (4058)	ミヨウケンマチ 妙見町(6)	ナガオカシ 長岡市		ミヨウケンマチ 妙見町	
自然	Ⅲ-202.019 (4059)	タキヤ 滝谷(3)	ナガオカシ 長岡市		タキヤ 滝谷	
自然	Ⅲ-202.020 (4060)	ジョウガンジ 成願寺(5)	ナガオカシ 長岡市		ジョウガンジマチ 成願寺町	
自然	Ⅲ-202.021 (4061)	オヤマチヨウ 御山町(5)	ナガオカシ 長岡市		オヤマチヨウ 御山町	
自然	Ⅲ-202.022 (4062)	オヤマチヨウ 御山町(6)	ナガオカシ 長岡市		オヤマチヨウ 御山町	
自然	Ⅲ-202.023 (4063)	マチダマチ 町田町(2)	ナガオカシ 長岡市		マチダマチ 町田町	
自然	Ⅲ-202.024 (4064)	エノキトウゲ 榎木峠	ナガオカシ 長岡市		ウラセマチ 浦瀬町	
自然	Ⅲ-215.001 (4065)	コツナギ 小貫(4)	ナガオカシ 長岡市		コツナギ 小貫	
自然	Ⅲ-215.002 (4066)	コツナギ 小貫(5)	ナガオカシ 長岡市		コツナギ 小貫	
自然	Ⅲ-401.001 (4067)	ヒガシダニ 東谷(3)	ナガオカシ 長岡市		ヒガシダニ 東谷	
自然	Ⅲ-402.001 (4068)	カミジョウキタ 上条北	ナガオカシ 長岡市		カミジョウ 上条	
自然	Ⅲ-402.002 (4069)	カミジョウヒガシ 上条東	ナガオカシ 長岡市		カミジョウ 上条	
自然	Ⅲ-406.001 (4070)	ヨシニシ 吉西	ナガオカシ 長岡市		ヨシ 吉	
自然	Ⅲ-406.002 (4071)	カナヤマ 金山	ナガオカシ 長岡市		テラドマリ 寺泊	カナヤマ 金山
自然	Ⅲ-406.003 (4072)	オオワダ 大和田	ナガオカシ 長岡市		オオワダ 大和田	
自然	Ⅲ-406.004 (4073)	シト バシ 志戸橋5	ナガオカシ 長岡市		シト バシ 志戸橋	
自然	Ⅲ-406.005 (4074)	ヤダ キタ 矢田北	ナガオカシ 長岡市		ヤダ 矢田	
自然	Ⅲ-406.006 (4075)	ヤマダ 山田3	ナガオカシ 長岡市		ヤマダ 山田	
自然	Ⅲ-208.001 (4076)	ヨシタニ 吉谷	オチヤシ 小千谷市		ヨシタニ 吉谷	フジタ サワ 藤田沢
自然	Ⅲ-208.002 (4077)	イケナカシデン 池中新田	オチヤシ 小千谷市		イケナカシデン 池中新田	
自然	Ⅲ-208.003 (4078)	ワカチ 若栃	オチヤシ 小千谷市		マッドマチ 真人町	ワカチ 若栃
自然	Ⅲ-208.004 (4079)	ゲントウヤマ 源藤山	オチヤシ 小千谷市		マッドマチ 真人町	ゲントウヤマ 源藤山
自然	Ⅲ-208.005 (4080)	ゲントウヤマヒガシ 源藤山東	オチヤシ 小千谷市		マッドマチ 真人町	ゲントウヤマ 源藤山
自然	Ⅲ-208.006 (4081)	ゲントウヤマミナミ 源藤山南	オチヤシ 小千谷市		マッドマチ 真人町	ゲントウヤマ 源藤山
自然	Ⅲ-208.007 (4082)	フユイ 冬井	オチヤシ 小千谷市		フユイ 冬井	
自然	Ⅲ-441.001 (4083)	ウシガクビキタ 牛ヶ首北	ナガオカシ 長岡市		ナカヤマ 中山	ウシガクビ 牛ヶ首
自然	Ⅲ-441.002 (4084)	タケダ 竹田	ナガオカシ 長岡市		タケダ 竹田	
自然	Ⅲ-441.003 (4085)	ニシクラキタ 西倉北	ナガオカシ 長岡市		ニシカワグチ 西川口	ニシクラ 西倉
自然	Ⅲ-441.004 (4086)	ニシクラミナミ 西倉南	ナガオカシ 長岡市		ニシカワグチ 西川口	ニシクラ 西倉

斜面	箇所番号	箇所名	郡市	町村	大字	小字
自然	Ⅲ-441.005 (4087)	カミカワラ キタ 上河原北	ナガオカシ 長岡市		ワナ ツ 和南津	カミカワラ 上河原
自然	Ⅲ-441.006 (4088)	ナガサカ 長坂	ナガオカシ 長岡市		ワナ ツ 和南津	ナガサカ 長坂
自然	Ⅲ-441.007 (0785)	トウゲ 峠	ナガオカシ 長岡市		トウゲ 峠	トウゲ 峠
自然	Ⅲ-442.001 (4089)	リュウコウダイサンキタ 竜光第三北	ウオスマシ 魚沼市		リュウコウ 竜光	
自然	Ⅲ-442.002 (4090)	リュウコウダイサンミナミ 竜光第三南	ウオスマシ 魚沼市		リュウコウ 竜光	
自然	Ⅲ-442.003 (4091)	リュウコウダイイチ 竜光第一	ウオスマシ 魚沼市		リュウコウ 竜光	
自然	Ⅲ-442.004 (4092)	ネゴヤ ニシ 根小屋西	ウオスマシ 魚沼市		ネゴヤ 根小屋	
自然	Ⅲ-442.005 (4093)	ヨシミズミナミ 吉水南	ウオスマシ 魚沼市		ヨシミズ 吉水	
自然	Ⅲ-442.006 (4094)	イナリマテヨウタ 稲荷町北	ウオスマシ 魚沼市		イナリマテ 稲荷町	
自然	Ⅲ-442.007 (4095)	マスザワカミ 増沢上	ウオスマシ 魚沼市		マスザワ 増沢	
自然	Ⅲ-442.008 (4096)	マスザワシモ 増沢下	ウオスマシ 魚沼市		マスザワ 増沢	
自然	Ⅲ-442.009 (4097)	ウオノチ ミナミ 魚野地南	ウオスマシ 魚沼市		ウオノチ 魚野地	
自然	Ⅲ-442.010 (4098)	シモイナクラミナミ 下稲倉南	ウオスマシ 魚沼市		シモイナクラ 下稲倉南	
自然	Ⅲ-442.011 (4099)	カミイナクラニシ 上稲倉西	ウオスマシ 魚沼市		カミイナクラ 上稲倉	
自然	Ⅲ-442.012 (4100)	カミイナクラヒガシ 上稲倉東	ウオスマシ 魚沼市		シモイナクラ 下稲倉	
自然	Ⅲ-443.001 (4101)	カミハラ 上原	ウオスマシ 魚沼市		カミハラ 上原	
自然	Ⅲ-443.002 (4102)	ヒ ミゾ 干溝	ウオスマシ 魚沼市		ヒ ミゾ 干溝	
自然	Ⅲ-443.003 (4103)	ヒ ミゾミナミ 干溝南	ウオスマシ 魚沼市		ヒ ミゾミナミ 干溝南	
自然	Ⅲ-443.004 (4104)	オオウラ 大浦	ウオスマシ 魚沼市		オオウラ 大浦	
自然	Ⅲ-444.001 (4105)	オオユ ミナミ 大湯南	ウオスマシ 魚沼市		オオユ 大湯	
自然	Ⅲ-444.002 (4106)	カミオリタテ 上折立	ウオスマシ 魚沼市		カミオリタテ 上折立	
自然	Ⅲ-444.003 (4107)	ウツノ ヒガシ 宇津野東	ウオスマシ 魚沼市		ウツノ 宇津野	
自然	Ⅲ-444.004 (0834)	コ ビラ 小平沢	ウオスマシ 魚沼市		ウツノ 宇津野	コ ビラ 小平沢
自然	Ⅲ-444.005 (4210)	イモカワヒガシ 芋川東	ウオスマシ 魚沼市		イモカワ 芋川	
自然	Ⅲ-444.006 (2108)	イモカワニシ 芋川西	ウオスマシ 魚沼市		イモカワ 芋川	
自然	Ⅲ-444.007 (4109)	イモカワオンセン 芋川温泉	ウオスマシ 魚沼市		イモカワ 芋川	
自然	Ⅲ-444.008 (4110)	オオサワカ 大沢中	ウオスマシ 魚沼市		オオサワ 大沢	
自然	Ⅲ-444.009 (4111)	オオサワ 大沢1	ウオスマシ 魚沼市		オオサワ 大沢	
自然	Ⅲ-444.010 (4112)	オオサワ 大沢2	ウオスマシ 魚沼市		オオサワ 大沢	
自然	Ⅲ-444.011 (0838)	ムラスギ 村杉	ウオスマシ 魚沼市		ウツノ 宇津野	ムラスギ 村杉
自然	Ⅲ-445.001 (4113)	エグチ 江口	ウオスマシ 魚沼市		エグチ 江口	
自然	Ⅲ-445.002 (0844)	ヨネザワ 米沢	ウオスマシ 魚沼市		ヨネザワ 米沢	ヨネザワ 米沢
自然	Ⅲ-445.003 (0851)	ヤマダ 山田	ウオスマシ 魚沼市		ヤマダ 山田	ヤマダ 山田
自然	Ⅲ-446.001 (4114)	タカクラニシ 高倉西	ウオスマシ 魚沼市		タカクラ 高倉	
自然	Ⅲ-446.002 (4115)	シブカワヒガシ 渋川東	ウオスマシ 魚沼市		シブカワ 渋川	

斜面	箇所番号	箇所名	郡市	町村	大字	小字
自然	Ⅲ-446.003 (4116)	シブカワニシ 渋川西	ウオヌマン 魚沼市		シブカワ 渋川	
自然	Ⅲ-446.004 (4117)	オオクニシ 大倉西	ウオヌマン 魚沼市		オオクラ 大倉	
自然	Ⅲ-446.005 (4118)	スカワニシ 須川西	ウオヌマン 魚沼市		スカワ 須川	
自然	Ⅲ-446.006 (4119)	アカド 赤土	ウオヌマン 魚沼市		アカド 赤土	
自然	Ⅲ-446.007 (4120)	ヒガシノヨウ 東野名	ウオヌマン 魚沼市		ヒガシノヨウ 東野名	
自然	Ⅲ-446.008 (4121)	オトチヤマ 大栃山	ウオヌマン 魚沼市		オトチヤマ 大栃山	
自然	Ⅲ-447.001 (4122)	ヒラノ マタシンデン 平野又新田	ウオヌマン 魚沼市		ヒラノ マタシンデン 平野又新田	
自然	Ⅲ-447.002 (4123)	アナザワミナミ 穴沢南	ウオヌマン 魚沼市		アナザワ 穴沢	
自然	Ⅲ-447.003 (4124)	オオシラカフシンデン 大白川新田	ウオヌマン 魚沼市		オオシラカフシンデン 大白川新田	
自然	Ⅲ-210.001 (4125)	シズイ 新水	トウカマチシ 十日町市		ナカジョウ 中条	シンスイ 新水
自然	Ⅲ-210.002 (4126)	イチ サワ 市ノ沢	トウカマチシ 十日町市		ナカジョウ 中条	イチ サワ 市ノ沢
自然	Ⅲ-210.003 (4127)	エミヅ 江道	トウカマチシ 十日町市		エミヅ 江道	エミヅ 江道
自然	Ⅲ-210.004 (4128)	ガッコウチヨウウイチヨウメ 学校町一丁目	トウカマチシ 十日町市		ガッコウチヨウ 学校町	ガッコウチヨウウイチヨウメ 学校町一丁目
自然	Ⅲ-210.005 (4129)	アサバタケ 麻畑(1)	トウカマチシ 十日町市		ロッカ 六箇	アサバタケ 麻畑
自然	Ⅲ-210.006 (4130)	アサバタケ 麻畑(2)	トウカマチシ 十日町市		ロッカ 六箇	アサバタケ 麻畑
自然	Ⅲ-210.007 (4131)	コイズミ 小泉(1)	トウカマチシ 十日町市		コイズミ 小泉	コイズミ 小泉第二
自然	Ⅲ-210.008 (4132)	ナガ 中手4	トウカマチシ 十日町市		サナダ 真田	ナガ 中手
自然	Ⅲ-210.009 (4133)	クダ キ 下り木	トウカマチシ 十日町市		ヒガシノゲ 東下組	クダ キ 下り木
自然	Ⅲ-210.010 (4134)	ケイ 慶地	トウカマチシ 十日町市		ヒガシノゲ 東下組	ケイ 慶地
自然	Ⅲ-481.001 (4135)	テラガサキ 寺ヶ崎	トウカマチシ 十日町市		テラ サキ 寺ヶ崎	テラ サキ 寺ヶ崎
自然	Ⅲ-481.002 (4136)	シオカラ 塩辛(1)	トウカマチシ 十日町市		テラ サキ 寺ヶ崎	シオカラ 塩辛
自然	Ⅲ-481.003 (4137)	コ ネギシ 小根岸(1)	トウカマチシ 十日町市		コ ネギシ 小根岸	コ ネギシ 小根岸
自然	Ⅲ-481.004 (4138)	コ ネギシ 小根岸(2)	トウカマチシ 十日町市		コ ネギシ 小根岸	コ ネギシ 小根岸
自然	Ⅲ-481.005 (4139)	オヤテ 沖立	トウカマチシ 十日町市		オヤテ 沖立	オヤテ 沖立
自然	Ⅲ-481.006 (4140)	アライ 新井	トウカマチシ 十日町市		オヤテ 沖立	アライ 新井
自然	Ⅲ-481.007 (4141)	シモダイラ 下平	トウカマチシ 十日町市		カミアライ 上新井	シモダイラ 下平
自然	Ⅲ-461-001 (4142)	マツザワ 松沢	ミナミウオヌマン 南魚沼郡	ユザワ マチ 湯沢町	ユザワ 湯沢	マツザワ 松沢
自然	Ⅲ-205.001 (4143)	オノダテ 御野立	カシワザキシ 柏崎市		トウ フチヨウ 東の輪町	
自然	Ⅲ-205.002 (4144)	ホリ 堀	カシワザキシ 柏崎市		ホリ 堀	
自然	Ⅲ-521.001 (4145)	ハウ ノ キ 朴の木	ジョウエツシ 上越市	ヤスツカク 安塚区	ハウ ノ キ 朴の木	
自然	Ⅲ-522.001 (4146)	インナイコウギョウダンチ 印内(工業団地)	ジョウエツシ 上越市	ウラガワラク 蒲川原区	インナイ 印内	
自然	Ⅲ-524.001 (4147)	オオアラト 大荒戸	トウカマチシ 十日町市		オオアラト 大荒戸	
自然	Ⅲ-524.002 (4148)	アマミズコシ 天水越(2)	トウカマチシ 十日町市		アマミズコシ 天水越(2)	
自然	Ⅲ-222.001 (4149)	コ タ 居多	ジョウエツシ 上越市		コ タ 居多	
自然	Ⅲ-222.002 (4150)	カミショウゼンジ 上正善寺(4)	ジョウエツシ 上越市		カミショウゼンジ 上正善寺	

斜面	箇所番号	箇所名	郡市	町村	大字	小字
自然	Ⅲ-222.003 (4151)	ギミョウ 儀明	ジョウエツシ 上越市		ギミョウ 儀明	
自然	Ⅲ-222.004 (4152)	カミュダニ 上湯谷	ジョウエツシ 上越市		カミュダニ 上湯谷	
自然	Ⅲ-222.005 (4153)	アリマガワ 有間川	ジョウエツシ 上越市		ニシノ 西戸野	
自然	Ⅲ-541.001 (4154)	カワタ 川田	ジョウエツシ 上越市	カキザキ 柿崎区	カワタ 川田	
自然	Ⅲ-545.001 (4155)	タギリ 田切(1)	ミウコウシ 妙高市		タギリ 田切	
自然	Ⅲ-545.002 (4156)	タギリ 田切(2)	ミウコウシ 妙高市		タギリ 田切	
自然	Ⅲ-545.003 (4157)	セキカワ 関川(1)	ミウコウシ 妙高市		セキカワ 関川	
自然	Ⅲ-545.004 (4158)	スキノ サワ 杉野沢	ミウコウシ 妙高市		スキノ サワ 杉野沢	
自然	Ⅲ-546.001 (4159)	ユウヒガオカ 夕陽丘	ジョウエツシ 上越市	ナカゴウ 中郷区	ユウヒガオカ 夕陽丘	
自然	Ⅲ-546.002 (4160)	ハナブサヤマ 花房山	ジョウエツシ 上越市	ナカゴウ 中郷区	ハナブサヤマ 花房山	
自然	Ⅲ-547.001 (4161)	モグロ 葎生	ミウコウシ 妙高市		モグロ 葎生	
自然	Ⅲ-547.002 (4162)	カミナカムランデン 上中村新田(1)	ミウコウシ 妙高市		カミナカムランデン 上中村新田	
自然	Ⅲ-547.003 (4163)	カミナカムランデン 上中村新田(2)	ミウコウシ 妙高市		カミナカムランデン 上中村新田	
自然	Ⅲ-547.004 (4164)	オケ 桶海	ミウコウシ 妙高市		オケ 桶海	
自然	Ⅲ-547.005 (4165)	マルヤマ 丸山(1)	ミウコウシ 妙高市		マルヤマ 丸山	
自然	Ⅲ-547.006 (4166)	マルヤマ 丸山(2)	ミウコウシ 妙高市		マルヤマ 丸山	
自然	Ⅲ-547.007 (4167)	マルヤマ 丸山(3)	ミウコウシ 妙高市		マルヤマ 丸山	
自然	Ⅲ-547.008 (4168)	スミシ 住吉	ミウコウシ 妙高市		スミシ 住吉	
自然	Ⅲ-549.001 (4169)	タナダ 棚田(3)	ジョウエツシ 上越市	キヨサウ 清里区	タナダ 棚田	
自然	Ⅲ-563.001 (4170)	ハシダテ 橋立	イトイガフシ 糸魚川市		ハシダテ 橋立	
自然	Ⅲ-219.001 (4171)	シモノ 下野Ⅲ	サド シ 佐渡市		ナガエ 長江	シモノ 下野
自然	Ⅲ-219.002 (4172)	カタバタ 潟端Ⅲ	サド シ 佐渡市		カタバタ 潟端	
自然	Ⅲ-219.003 (4173)	シモヨコヤマ 下横山Ⅲ	サド シ 佐渡市		シモヨコヤマ 下横山	
自然	Ⅲ-219.004 (4174)	ノマチ 野町Ⅲ	サド シ 佐渡市		ノマチ 野町	
自然	Ⅲ-219.005 (4175)	アカイジ 赤井地Ⅲ	サド シ 佐渡市		カモウタシロ 加茂歌代	アカイジ 赤井地
自然	Ⅲ-601.001 (4176)	トジ 戸地Ⅲ	サド シ 佐渡市		トジ 戸地	
自然	Ⅲ-601.002 (4177)	キタエビス 北狄Ⅲ	サド シ 佐渡市		キタエビス 北狄	
自然	Ⅲ-601.003 (4178)	タツシャ 達者Ⅲ	サド シ 佐渡市		タツシャ 達者	
自然	Ⅲ-601.004 (4179)	シモオガワ 下小川Ⅲ	サド シ 佐渡市		シモオガワ 下小川	
自然	Ⅲ-601.005 (4180)	アイカワ 相川Ⅲ	サド シ 佐渡市		アイカワ 相川	
自然	Ⅲ-601.006 (4181)	オオウラ 大浦Ⅲ-1	サド シ 佐渡市		オオウラ 大浦	
自然	Ⅲ-601.007 (4182)	オオウラ 大浦Ⅲ-2	サド シ 佐渡市		オオウラ 大浦	
自然	Ⅲ-601.008 (4183)	フタミ 二見Ⅲ-1	サド シ 佐渡市		フタミ 二見	
自然	Ⅲ-601.009 (4184)	フタミ 二見Ⅲ-2	サド シ 佐渡市		フタミ 二見	
自然	Ⅲ-601.010 (4185)	トジ 戸地Ⅲ	サド シ 佐渡市		トジガワ サガン 戸地川左岸	

斜面	箇所番号	箇所名	郡市	町村	大字	小字
自然	Ⅲ-601.011 (4186)	ナラ マチ 奈良町	サドシ 佐渡市		ナラ マチ 奈良町	
自然	Ⅲ-602.001 (4187)	サワネ コウチ 沢根河内Ⅲ	サドシ 佐渡市		サワネムラ 沢根村	コウチ 河内
自然	Ⅲ-602.002 (4188)	タノウエ 田上Ⅲ-1	サドシ 佐渡市		サワネムラ 沢根村	タノウエ 田上
自然	Ⅲ-602.003 (4189)	タノウエ 田上Ⅲ-2	サドシ 佐渡市		サワネムラ 沢根村	タノウエ 田上
自然	Ⅲ-602.004 (4190)	タナカ 田中Ⅲ-1	サドシ 佐渡市		サワネイカリ 沢根五十里	タナカ 田中
自然	Ⅲ-602.005 (4191)	ニシノ 西野Ⅲ-1	サドシ 佐渡市		サワネイカリ 沢根五十里	ニシノ 西野
自然	Ⅲ-602.006 (4192)	タナカ 田中Ⅲ-2	サドシ 佐渡市		サワネイカリ 沢根五十里	タナカ 田中
自然	Ⅲ-602.007 (4193)	ニシノ 西野Ⅲ-2	サドシ 佐渡市		サワネイカリ 沢根五十里	ニシノ 西野
自然	Ⅲ-602.008 (4194)	ニシノ 西野Ⅲ-3	サドシ 佐渡市		サワネイカリ 沢根五十里	ニシノ 西野
自然	Ⅲ-605.001 (4195)	ボウガウラ 坊ヶ浦Ⅲ-1	サドシ 佐渡市		ボウガウラ 坊ヶ浦	
自然	Ⅲ-605.002 (4196)	ボウガウラ 坊ヶ浦Ⅲ-2	サドシ 佐渡市		ボウガウラ 坊ヶ浦	
自然	Ⅲ-605.003 (4197)	イイモチ 飯持Ⅲ	サドシ 佐渡市		イイモチ 飯持	
自然	Ⅲ-605.004 (4198)	オオクボ 大久保Ⅲ	サドシ 佐渡市		オオクボ 大久保	
自然	Ⅲ-606.001 (4199)	セナゴウ 背合Ⅲ-1	サドシ 佐渡市		セナゴウ 背合	
自然	Ⅲ-606.002 (4200)	セナゴウ 背合Ⅲ-2	サドシ 佐渡市		セナゴウ 背合	
自然	Ⅲ-606.003 (4201)	ヒガシオオス 東大須	サドシ 佐渡市		ヒガシオオス 東大須	
自然	Ⅲ-606.004 (4202)	オゴ ウチ 小川内	サドシ 佐渡市		オゴ ウチ 小川内	
自然	Ⅲ-606.005 (4203)	ササガワ 笹川Ⅲ-1	サドシ 佐渡市		ササガワ 笹川	
自然	Ⅲ-606.006 (4204)	ササガワ 笹川Ⅲ-2	サドシ 佐渡市		ササガワ 笹川	
自然	Ⅲ-606.007 (2446)	ササガワ 笹川Ⅲ-3	サドシ 佐渡市		ササガワ 笹川	
自然	Ⅲ-606.008 (2287)	シモロヤマ 下黒山Ⅲ-1	サドシ 佐渡市		シモロヤマ 下黒山	
自然	Ⅲ-606.009 (2288)	シモロヤマ 下黒山Ⅲ-1	サドシ 佐渡市		シモロヤマ 下黒山	
人工	Ⅲ-209.001 (3694)	ワカミヤチョウ 若宮町(8)	カモシ 加茂市		ワカミヤチョウ 若宮町	ニチョウメ 二丁目

1-(3) 市町村別土石流危険溪流箇所

区分 所管	土石流危険溪流						
	国土交通省						
	土石流危険溪流Ⅰ			土石流危険溪流Ⅱ		土石流危険溪流に準ずる溪流Ⅲ	
	箇所数	保全対象数		箇所数	保全対象数	箇所数	保全対象数
人家戸数		災害時要援護者関連施設	人家戸数		人家戸数		
村上市	193	2,157	14	73	156	39	-
関川村	30	246	3	15	28	-	-
粟島浦村	10	63	-	-	-	-	-
新発田市	74	607	1	27	55	5	-
阿賀野市	44	381	1	14	31	7	-
胎内市	40	399	1	14	36	-	-
聖籠町	-	-	-	-	-	-	-
新潟市	69	1,196	1	19	44	31	-
五泉市	116	1,089	2	20	53	60	-
阿賀町	88	995	3	36	80	4	-
三条市	103	1,017	3	38	83	4	-
加茂市	70	1,122	3	35	88	3	-
燕市	6	71	-	2	4	2	-
弥彦村	26	380	7	1	3	7	-
田上町	21	510	2	2	8	1	-
長岡市	217	2,257	14	119	83	53	-
小千谷市	48	548	2	29	80	14	-
見附市	27	418	-	10	24	6	-
出雲崎町	10	77	1	19	38	-	-
魚沼市	158	1,718	4	55	121	52	-
南魚沼市	168	3,087	15	17	30	29	-
湯沢町	55	942	1	7	11	13	-
十日町市	120	2,533	9	41	84	11	-
津南町	30	518	2	6	13	-	-
柏崎市	101	937	2	80	205	46	-
刈羽村	5	37	-	5	9	-	-
上越市	272	2,345	9	106	231	61	-
妙高市	85	921	4	12	23	17	-
糸魚川市	165	2,743	15	43	88	12	-
佐渡市	193	3,011	7	74	149	5	-
合計	2,544	32,325	126	919	1,867	482	-

(注)

<土石流危険溪流関係>

1 国土交通省所管分について

- (1) 平成11年度から平成14年度に実施した新潟県内の土石流危険溪流に関する調査結果による(砂防課)。
- (2) 内訳は、上記調査表記載とおり。
- (3) 「土石流危険溪流Ⅰ」とは、土石流危険区域内に人家が5戸以上又は5戸未満であっても官公署、学校、病院、社会福祉施設等の災害時要援護者関連施設等のある区域に流入する溪流。
- (4) 「土石流危険溪流Ⅱ」とは、土石流危険区域内に人家が1~4戸ある区域に流入する溪流。
- (5) 「土石流危険溪流に準ずる溪流Ⅲ」とは、土石流危険区域内に人家がないが、都市計画区域内であること等一定の要件を満たし、住宅等が新規に立地する可能性があると考えられる区域に流入する溪流。
- (6) 「災害時要援護者関連施設」とは、児童福祉施設、老人福祉施設、身体障害者更生援護施設、知的障害者援護施設、医療提供施設、幼稚園等をいう。

# 土石流危険溪流Ⅰ

溪流番号	溪流名	郡・市	町・村	大字小字等地名	保全対象	
					人家戸数 戸	災害時要援護者 関連施設
212-I-001	寺の沢	村上市		馬下	3	
212-I-002	大横寺沢	村上市		馬下	10	
212-I-003	滝ノ沢	村上市		馬下	9	
212-I-004	早川小沢	村上市		早川	0	
212-I-005	早川	村上市		早川	8	
212-I-006	ひの沢	村上市		吉浦	7	
212-I-007	吉浦沢	村上市		吉浦	23	
212-I-008	浦ノ沢	村上市		吉浦	52	
212-I-009	白沢川	村上市		吉浦	7	
212-I-010	白沢川	村上市		間島	19	
212-I-011	断木沢	村上市		間島	19	
212-I-012	境川	村上市		野潟	10	
212-I-013	陳竹沢	村上市		野潟	4	
212-I-014	十二沢	村上市		野潟	8	
212-I-015	花扶桑沢	村上市		大月	0	
212-I-016	北ノ川	村上市		大月	32	
212-I-017	南ノ沢	村上市		大月	5	
212-I-018	滝ノ前沢	村上市		滝の前	12	
212-I-019	岩沢	村上市		下渡	1	
212-I-020	火の沢	村上市		下渡	1	
212-I-021	糸沢	村上市		下山田	8	
212-I-022	山田沢	村上市		下山田	0	
212-I-023	十二沢	村上市		上山田	6	
212-I-024	栃ノ木沢	村上市		大栗田	5	
212-I-025	座禅沢	村上市		鑄物師	7	
212-I-026	浦田山沢	村上市		瀬波温泉	0	
212-I-027	下ノ沢	村上市		瀬波温泉	3	
212-I-028	北狐沢	村上市		瀬波温泉	0	
212-I-029	狐沢	村上市		瀬波温泉	0	
212-I-030	臥牛沢	村上市		本町	5	
212-I-031	羽黒沢	村上市		羽黒町	9	
212-I-032	山居一の沢	村上市		山居町	10	
212-I-033	山居三の沢	村上市		山居町	6	
212-I-034	山居二の沢	村上市		山居町	8	
582-I-001	上江沢川	村上市		花立	8	
582-I-002	ムジナ沢	村上市		梨ノ木	6	
582-I-003	梨木沢川	村上市		梨ノ木	0	
582-I-004	梨の木川	村上市		梨ノ木	0	
583-I-001	トンビ沢	村上市		上助淵	3	
583-I-002	入り沢	村上市		山屋	2	
583-I-003	庵ノ入沢	村上市		山屋	7	
583-I-004	鳥越沢	村上市		山屋	5	
583-I-005	二ノ沢	村上市		滝ノ沢	6	
583-I-006	大平小沢	村上市		南大平	9	
583-I-007	細沢	村上市		南大平	9	
583-I-008	打越	村上市		河内	6	
583-I-009	二之沢	村上市		河内	3	
583-I-010	二之小沢	村上市		河内	3	
583-I-011	屋敷添	村上市		山田	10	
583-I-012	五十刈	村上市		松沢	5	
583-I-013	家の下	村上市		松沢	14	
583-I-014	湯の沢1	村上市		平林	13	
583-I-015	湯の沢2	村上市		ツヅラ山	22	
583-I-016	大小沢	村上市		小岩内	13	
583-I-017	小岩内大沢	村上市		小岩内	18	
584-I-001	水神沢	村上市		葡萄	5	

溪流番号	溪流名	郡・市	町・村	大字小字等地名	保全対象	
					人家戸数 戸	災害時要援護者 関連施設
584-I-002	池の平川	村上市		葡萄	9	
584-I-003	長坂沢	村上市		葡萄	6	
584-I-004	葡萄川	村上市		葡萄	8	
584-I-005	沢入沢	村上市		葡萄	13	
584-I-006	ジンタキ沢	村上市		葡萄	5	
584-I-007	北沢	村上市		寺尾	10	
584-I-008	宮の沢	村上市		宮ノ下	13	
584-I-009	内山沢	村上市		下中島	24	
584-I-010	大堀沢	村上市		鵜渡路	24	1
584-I-011	大平沢	村上市		鵜渡路	58	1
584-I-012	一之沢	村上市		鵜渡路	7	
584-I-013	薬師沢	村上市		上野	29	
584-I-014	天照寺川	村上市		猿沢	17	1
584-I-015	前の沢	村上市		猿沢	9	1
584-I-016	中ぐるわ沢	村上市		猿沢	6	
584-I-017	前の川	村上市		猿沢	14	
584-I-018	松原蔵の沢	村上市		猿沢	0	
584-I-019	柴尻川	村上市		松原	10	
584-I-020	寺小路川	村上市		板屋越	68	1
584-I-021	大沢	村上市		板屋越	77	1
584-I-022	男川	村上市		早稲田	16	
584-I-023	沢入	村上市		大須戸	4	
584-I-024	オグリ沢	村上市		大須戸	5	
584-I-025	大須戸沢	村上市		大須戸	5	
584-I-026	東泉寺川	村上市		大須戸	6	
584-I-027	東泉寺川2	村上市		大須戸	8	
584-I-028	どうじ沢	村上市		小須戸	12	
584-I-029	荒沢川	村上市		荒沢	6	
584-I-030	水上沢	村上市		高根	67	
584-I-031	中山沢	村上市		高根	29	
584-I-032	関口沢内川	村上市		関口	20	
584-I-033	黒田川	村上市		黒田	9	
584-I-034	シシ沢	村上市		薦川	10	
584-I-035	二子島沢	村上市		三面	1	
584-I-036	ひとやきばの沢	村上市		岩崩	14	
584-I-037	しいなし沢	村上市		荃太	19	
584-I-038	じみ沢	村上市		小揚	9	
584-I-039	うその沢	村上市		小揚	8	
584-I-040	石住沢	村上市		上中島	6	
584-I-041	だんの前沢	村上市		笹平	9	
584-I-042	だんの沢	村上市		笹平	8	
584-I-043	二の沢	村上市		釜坑・笹平	15	1
585-I-001	上の沢	村上市		中浜	13	
585-I-002	寺沢川	村上市		堀之内	0	
585-I-003	うぐいす沢	村上市		温出	20	
585-I-004	宮の沢1	村上市		杉平	12	
585-I-005	宮の沢2	村上市		杉平	15	
585-I-006	シシワ沢	村上市		岩石	9	
585-I-007	小岩付沢	村上市		岩石	7	
585-I-008	家の沢	村上市		小俣	44	1
585-I-009	寺の沢	村上市		小俣	7	
585-I-010	宮の沢1	村上市		雷	24	
585-I-011	宮の沢2	村上市		雷	24	
585-I-012	クワエ沢	村上市		雷	23	
585-I-013	無沢	村上市		雷	8	
585-I-014	向沢	村上市		雷	8	
585-I-015	送滝沢	村上市		雷	8	
585-I-016	大代沢	村上市		大代	5	
585-I-017	砂沢	村上市		大代	15	



溪流番号	溪流名	郡・市	町・村	大字小字等地名	保全対象	
					人家戸数 戸	災害時要援護者 関連施設
585-I-018	無沢	村上市		遅郷	5	
585-I-019	滝の沢	村上市		遅郷	7	
585-I-020	瀬の上沢	村上市		遅郷	6	
585-I-021	十二ヶ沢	村上市		塔の下	13	
585-I-022	オシノ木川	村上市		山熊田	8	
585-I-023	水沢	村上市		中継	35	
585-I-024	四十手川	村上市		中継	51	1
585-I-025	芋沢川	村上市		中継	51	1
585-I-026	たかな畑沢	村上市		中継	1	
585-I-027	興屋沢	村上市		中継	7	
585-I-028	おそば沢	村上市		中継	0	
585-I-029	茶が沢	村上市		荒川口	12	
585-I-030	寺の沢	村上市		朴平	4	
585-I-031	水上沢	村上市		朴平	19	
585-I-032	地藏様の沢	村上市		荒川	8	
585-I-033	トイタ沢	村上市		荒川口	6	
585-I-034	セキダ沢	村上市		荒川口	5	
585-I-035	中ノ沢	村上市		荒川口	7	
585-I-036	宮の沢	村上市		荒川口	12	
585-I-037	西ノ沢	村上市		大谷沢	26	
585-I-038	北西ノ沢	村上市		大谷沢	8	
585-I-039	府屋沢川	村上市		府屋	3	1
585-I-040	南沢	村上市		府屋	3	1
585-I-041	寺沢	村上市		府屋	10	
585-I-042	姥沢	村上市		勝木	6	1
585-I-043	小田沢	村上市		勝木	17	
585-I-044	トチノ木沢	村上市		勝木	7	
585-I-045	カウマ沢	村上市		下大蔵	1	
585-I-046	家ノ沢	村上市		下大蔵	15	
585-I-047	竹入沢	村上市		下大蔵	10	
585-I-048	大蔵川	村上市		上大蔵	11	
585-I-049	村中沢	村上市		垣之内	3	
585-I-050	峠ノ沢2	村上市		下大鳥	6	
585-I-051	ヒメカサ沢	村上市		下大鳥	6	
585-I-052	小沢	村上市		下大鳥	13	
585-I-053	飲沢	村上市		上大鳥	11	
585-I-054	水上沢1	村上市		中津原	6	
585-I-055	大林沢川	村上市		北黒川	14	
585-I-056	マキノ沢	村上市		北黒川	9	
585-I-057	山田沢1	村上市		北中	15	
585-I-058	山田沢2	村上市		北中	9	
585-I-059	大毎川	村上市		大毎	7	
585-I-060	沢口	村上市		中津原	11	
585-I-061	梵字沢	村上市		北田中	0	
585-I-062	香積寺川	村上市		北田中	0	
585-I-063	長右門沢	村上市		北田中	8	
585-I-064	北赤谷川	村上市		北赤谷	9	
585-I-065	板屋沢川	村上市		板屋沢	19	
585-I-066	布沢	村上市		板屋沢	8	
585-I-067	遠矢崎川	村上市		遠矢崎	6	
585-I-068	宮田沢	村上市		立島	7	
585-I-069	立島沢川1	村上市		立島	8	
585-I-070	立島沢川2	村上市		立島	4	
585-I-071	間瀬川	村上市		間瀬	9	
585-I-072	村の沢	村上市		鷓泊	16	
585-I-073	大沢川	村上市		大沢	6	
585-I-074	沈の内沢	村上市		大沢	6	
585-I-075	沈の内西沢	村上市		大沢	6	
585-I-076	男沢	村上市		越沢	23	

溪流番号	溪流名	郡・市	町・村	大字小字等地名	保全対象	
					人家戸数 戸	災害時要援護者 関連施設
585-I-077	楯の峯沢	村上市		越沢	19	
585-I-078	戸沢	村上市		寒川	1	1
585-I-079	糸ヶ沢	村上市		寒川	4	
585-I-080	えどが沢	村上市		寒川	16	
585-I-081	大窪沢	村上市		寒川	3	
585-I-082	滝ノ前沢	村上市		寒川	5	
585-I-083	稲耕内右枝沢	村上市		脇川	12	
585-I-084	稲耕内沢	村上市		脇川	12	
585-I-085	大日沢	村上市		脇川	11	
585-I-086	今川駅の沢	村上市		今川	5	
585-I-087	天神沢	村上市		今川	1	
585-I-088	神宮沢	村上市		板貝	6	
585-I-089	笹川	村上市		笹川	12	
585-I-090	北桑川沢	村上市		桑川	5	
585-I-091	はちまん沢	村上市		桑川	0	
585-I-092	白岩沢	村上市		桑川	7	
585-I-093	駅ノ沢	村上市		桑川	2	
585-I-094	村の沢	村上市		浜新保	5	
585-I-095	家の上沢	村上市		浜新保	13	
586-I-001	内浦北沢	岩船郡	粟島浦村	内浦	0	
586-I-002	内浦南沢	岩船郡	粟島浦村	内浦	1	
586-I-003	泊沢	岩船郡	粟島浦村	内浦	0	
586-I-004	柿の沢	岩船郡	粟島浦村	内浦	0	
586-I-005	内浦一沢	岩船郡	粟島浦村	内浦	45	
586-I-006	城の沢	岩船郡	粟島浦村	内浦	3	
586-I-007	内の沢川	岩船郡	粟島浦村	内浦	2	
586-I-008	釜谷柿の沢	岩船郡	粟島浦村	釜谷	3	
586-I-009	釜谷沢	岩船郡	粟島浦村	釜谷	3	
586-I-010	釜谷三沢	岩船郡	粟島浦村	釜谷	6	
206-I-001	ジロクラ沢	新発田市		茗荷谷	5	
206-I-002	ダイツボ沢	新発田市		茗荷谷	12	
206-I-003	シキジ沢	新発田市		茗荷谷	12	
206-I-004	コカツ沢	新発田市		茗荷谷	5	
206-I-005	トノリの沢	新発田市		茗荷谷	2	
206-I-006	ヤツ沢	新発田市		茗荷谷	6	
206-I-007	沢口川	新発田市		大槻沢口	5	
206-I-008	赤坂川	新発田市		松岡前郷	21	
206-I-009	松岡川	新発田市		松岡前郷	21	
206-I-010	清岩沢	新発田市		荒川	7	
206-I-011	南清岩沢	新発田市		荒川	6	
206-I-012	荒川沢	新発田市		荒川	6	
206-I-013	荒川川	新発田市		新荒川	17	
206-I-014	荒川川	新発田市		荒川村上	25	
206-I-015	木落川	新発田市		上中山見城	6	
206-I-016	見城沢	新発田市		上中山見城	12	
206-I-017	堂の裏川	新発田市		上中山見城	5	
206-I-018	栗ノ入沢	新発田市		上中山本村	8	
206-I-019	寺川	新発田市		上中山本村	5	
206-I-020	増川	新発田市		上中山増川	29	
206-I-021	三べん沢	新発田市		上中山中居	6	
206-I-022	中居	新発田市		上中山中居	5	
301-I-001	堀越川	阿賀野市		大日	1	
301-I-002	堀越川都辺田川	阿賀野市		保田ツベタ	0	
301-I-003	黒石川	阿賀野市		ツベタ	0	
301-I-004	海老漣一の沢	阿賀野市		丸山	5	
301-I-005	海老漣二の沢	阿賀野市		丸山	5	
301-I-006	海老漣川	阿賀野市		丸山	19	
301-I-007	海老漣三の沢	阿賀野市		丸山	9	
301-I-008	滝の沢	阿賀野市		草水滝ノ沢	6	

溪流番号	溪流名	郡・市	町・村	大字小字等地名	保全対象	
					人家戸数 戸	災害時要援護者 関連施設
301-I-009	小松大沢	阿賀野市		小松	31	
301-I-010	水上沢	阿賀野市		小松	31	
301-I-011	よしが沢	阿賀野市		小松	2	
304-I-001	観音沢	阿賀野市		女堂	6	
304-I-002	天王沢	阿賀野市		女堂	7	
304-I-003	女堂	阿賀野市		女堂	6	
304-I-004	リツ沢	阿賀野市		折居	8	
304-I-005	上江川	阿賀野市		折居山ノ神下	29	
304-I-006	折居川上流	阿賀野市		折居山ノ神下	29	
304-I-007	山田沢	阿賀野市		山田	5	
304-I-008	湯沢	阿賀野市		湯沢	13	
304-I-009	割石沢川	阿賀野市		勝屋	10	
304-I-010	割石川	阿賀野市		勝屋山下	16	
304-I-011	後見坂	阿賀野市		羽黒	6	
304-I-012	裏山沢	阿賀野市		羽黒	7	
304-I-013	真光寺南沢	阿賀野市		畑江	7	
304-I-014	真光寺北沢	阿賀野市		畑江	6	
304-I-015	畑江東沢	阿賀野市		畑江	5	
304-I-016	畑江	阿賀野市		畑江	1	
304-I-017	大荒川上流	阿賀野市		畑江	1	
304-I-018	いこいの沢	阿賀野市		畑江	0	
304-I-019	教沢	阿賀野市		出湯	8	
304-I-020	寺の裏の沢	阿賀野市		出湯	11	
304-I-021	南寺裏小沢	阿賀野市		出湯	5	
304-I-022	砂郷沢	阿賀野市		出湯四寸石	20	1
304-I-023	今板北沢	阿賀野市		今板	5	
304-I-024	頭無川	阿賀野市		今板	10	
304-I-025	葎沢川	阿賀野市		今板牛平	5	
304-I-026	湯本沢	阿賀野市		今板	1	
304-I-027	今板川	阿賀野市		今板	9	
304-I-028	安野川上流	阿賀野市		大室桔梗平	8	
304-I-029	薬師堂沢	阿賀野市		大室	3	
304-I-030	村杉沢	阿賀野市		大室村杉	5	
304-I-031	ム沢川	阿賀野市		大室村杉	5	
304-I-032	大日川	阿賀野市		大室大日	6	
304-I-033	鳥屋ヶ峰沢	阿賀野市		貝喰	9	
308-I-001	小国谷川	新発田市		小国谷	5	
308-I-002	草井沢川	新発田市		小国谷	5	
308-I-003	一ノ沢川	新発田市		貝屋	13	
308-I-004	二ノ沢川	新発田市		貝屋	13	
308-I-005	寺沢川	新発田市		貝屋	0	
308-I-006	堤沢	新発田市		金山	3	
308-I-007	金山川	新発田市		金山	16	
308-I-008	葡萄沢	新発田市		下谷	11	
308-I-009	蚊ヶ谷川	新発田市		下横岡	13	
308-I-010	下谷川	新発田市		下谷	13	
308-I-011	北谷川	新発田市		箱岩	5	
308-I-012	寺小路川	新発田市		箱岩	17	
308-I-013	箱岩川	新発田市		箱岩	12	
308-I-014	滝沢	新発田市		箱岩	6	
310-I-001	養老沢	胎内市		仁谷野	14	
310-I-002	金堀沢	胎内市		仁谷野	1	
310-I-003	金堀西沢	胎内市		仁谷野	0	
310-I-004	松沢北沢	胎内市		羽黒宮下	4	
310-I-005	松沢川	胎内市		羽黒宮下	4	
310-I-006	羽黒大沢	胎内市		羽黒宮下	4	
310-I-007	半山川	胎内市		半山沢田	17	
310-I-008	東沢川	胎内市		飯角竹の花	15	
310-I-009	飯角川	胎内市		飯角竹の花	15	

溪流番号	溪流名	郡・市	町・村	大字小字等地名	保全対象	
					人家戸数 戸	災害時要援護者 関連施設
310-I-010	清水沢	胎内市		関沢	17	
310-I-011	市の沢川	胎内市		関沢	53	
310-I-012	北関沢小沢	胎内市		関沢	0	
310-I-013	南関沢小沢	胎内市		関沢	0	
310-I-014	関沢川	胎内市		関沢	54	
310-I-015	高板沢川	胎内市		星ノ宮	6	
311-I-001	蔵王川	胎内市		蔵王内山	8	
311-I-002	金峯沢	胎内市		蔵王	6	
311-I-003	塩谷沢	胎内市		塩谷	7	
207-I-001	境沢	新潟市		草水町三丁目	17	
207-I-002	中の沢	新潟市		草水三丁目	25	
207-I-003	草水川	新潟市		草水新壺沢	33	
207-I-004	高坪川	新潟市		草水一丁目	30	
207-I-005	中の沢	新潟市		草水一丁目	22	
207-I-006	滝谷川	新潟市		滝谷町七本松	57	
207-I-007	秋葉川	新潟市		秋葉三丁目	60	
207-I-008	田家川	新潟市		田家桐ノ木沢	5	
207-I-009	程島川	新潟市		程島	42	
207-I-010	中村沢	新潟市		中村套輪	5	
207-I-011	大沢	新潟市		東島	15	
207-I-012	前の沢	新潟市		東島山境	6	
207-I-013	上の沢	新潟市		朝日山境	41	
207-I-014	一ノ沢	新潟市		朝日山境	11	
207-I-015	塩谷川	新潟市		塩谷塩沢	6	
207-I-016	三ノ沢	新潟市		朝日切通	7	
207-I-017	五ノ沢	新潟市		朝日若宮	5	
207-I-018	東沢	新潟市		割町東畑	10	
207-I-019	割町沢	新潟市		割町東畑	10	
207-I-020	塩沢	新潟市		塩谷塩沢	10	
207-I-021	石油川	新潟市		金津居竹	7	
207-I-022	竹ノ沢	新潟市		金津	9	
218-I-001	加生上沢川	五泉市		佐取	7	
218-I-002	首戸沢川	五泉市		佐取中ノ沢	8	
218-I-003	水上沢川	五泉市		佐取水上沢	6	
218-I-004	葦ヶ成沢川	五泉市		馬下	0	
218-I-005	下谷大沢川	五泉市		馬下	2	1
218-I-006	水頭沢	五泉市		馬下水頭	23	
218-I-007	加治ヶ入沢	五泉市		馬下カジカ入	19	
218-I-008	竹林沢	五泉市		馬下	3	1
218-I-009	草ヶ入沢	五泉市		馬下草ヶ入	19	
218-I-010	田頭沢	五泉市		大谷	8	
218-I-011	大谷川	五泉市		大谷大谷	14	
218-I-012	尾白川	五泉市		切畑	11	
218-I-013	竹ノ子沢	五泉市		切畑	5	
218-I-014	中ノ沢	五泉市		中川新	9	
218-I-015	新江川上流	五泉市		幅	19	
218-I-016	柳沢	五泉市		幅	11	
218-I-017	大蔵川	五泉市		大蔵二本柳	37	
218-I-018	風越川	五泉市		柄沢	25	
218-I-019	上の入川	五泉市		柄沢	12	
218-I-020	不動堂川	五泉市		不動堂下の沢	6	
218-I-021	大沢	五泉市		大沢大沢	8	
218-I-022	金山沢	五泉市		宮古	3	
218-I-023	竹ノ沢	五泉市		宮古	5	
218-I-024	四十苜	五泉市		宮古	10	
218-I-025	中の沢	五泉市		尻上中の沢	10	
218-I-026	山居沢	五泉市		宮古	5	
218-I-027	尻上沢	五泉市		尻上尻上沢	6	
218-I-028	金田沢	五泉市		尻上	7	

溪流番号	溪流名	郡・市	町・村	大字小字等地名	保全対象	
					人家戸数 戸	災害時要援護者 関連施設
218-I-029	ヨウカ沢	五泉市		尻上	6	
218-I-030	山の越	五泉市		尻上	5	
218-I-031	黒加茂入沢	五泉市		橋田滝ノ入	5	
218-I-032	後田川	五泉市		橋田後田	9	
218-I-033	井戸上沢	五泉市		菅沢	13	
218-I-034	宮の沢	五泉市		菅沢	5	
218-I-035	八反坂沢	五泉市		橋田	12	
218-I-036	滝の入沢	五泉市		橋田滝ノ入	17	
218-I-037	下の沢	五泉市		橋田門前	1	
218-I-038	仙道沢	五泉市		橋田	11	
218-I-039	シュンガ入沢	五泉市		橋田シュンガ入沢	11	
218-I-040	中山沢	五泉市		橋田	5	
218-I-041	寺本沢	五泉市		橋田寺本	11	
218-I-042	寺本沢	五泉市		橋田寺本	14	
218-I-043	寺本沢	五泉市		橋田寺本	14	
218-I-044	寺本沢	五泉市		橋田寺本	14	
218-I-045	牧ノ入川	五泉市		橋田四十九	13	
218-I-046	十ヶ沢	五泉市		橋田四十九	10	
218-I-047	四十九沢	五泉市		橋田四十九	15	
218-I-048	小沢	五泉市		丸太小沢	12	
218-I-049	館の内沢	五泉市		丸太館の内	12	
218-I-050	館の内沢	五泉市		丸太館の内	13	
218-I-051	館の内沢	五泉市		丸太	8	
218-I-052	柿沢	五泉市		丸太	11	
218-I-053	日光寺川	五泉市		丸太日光寺川	10	
218-I-054	日光寺川	五泉市		丸太日光寺川	10	
218-I-055	稲荷山沢	五泉市		小熊	10	
218-I-056	小熊沢	五泉市		小熊	13	
218-I-057	藤釣	五泉市		小熊	10	
218-I-058	高田沢	五泉市		山崎	10	
218-I-059	高田沢	五泉市		山崎	11	
218-I-060	加王寺沢	五泉市		山崎	8	
218-I-061	スワダ沢	五泉市		山崎	7	
321-I-001	金山沢	新潟市		矢代田金山	17	
321-I-002	矢代沢	新潟市		矢代田金山	9	
321-I-003	菟谷沢	新潟市		矢代田菟谷	6	
321-I-004	本池上沢	新潟市		矢代田本池	9	
321-I-005	本池下沢	新潟市		矢代田本池	23	
321-I-006	東内沢	新潟市		矢代田腰間入	24	
321-I-007	元寺沢	新潟市		矢代田元寺	19	
321-I-008	石坂入沢	新潟市		矢代田元寺	10	
321-I-009	下の沢	新潟市		矢代田高ヶ沢	5	
321-I-010	高ヶ沢	新潟市		矢代田高ヶ沢	155	
321-I-011	天ヶ沢	新潟市		天ヶ沢新田草水沢	27	
321-I-012	大沢	新潟市		天ヶ沢新田大沢	11	
322-I-001	松野沢	五泉市		松野松野	18	
322-I-002	井戸沢	五泉市		小面谷居平	6	
322-I-003	中沢	五泉市		小面谷居平	9	
322-I-004	ドクイ沢	五泉市		小面谷居平	11	
322-I-005	三の沢	五泉市		笹目高石	17	
322-I-006	二の沢	五泉市		笹目高石	14	
322-I-007	小高石川	五泉市		笹目高石	14	
322-I-008	大沢	五泉市		笹目上代	10	
322-I-009	田川内沢	五泉市		小面谷田川内	10	
322-I-010	小木谷沢	五泉市		笹目小木谷	8	
322-I-011	中川原沢	五泉市		小面谷中川原	6	
322-I-012	小木谷沢	五泉市		笹目	5	
322-I-013	無沢	五泉市		高牧	7	
322-I-014	水戸野沢	五泉市		水戸野水戸野	11	

溪流番号	溪流名	郡・市	町・村	大字小字等地名	保全対象	
					人家戸数 戸	災害時要援護者 関連施設
322-I-015	寺川	五泉市		川内川内	14	
322-I-016	寺入	五泉市		熊沢	3	
322-I-017	神明入川	五泉市		夏針寺の入	13	
322-I-018	神明沢	五泉市		夏針寺の入	12	
322-I-019	内の沢	五泉市		阿弥陀瀬	8	
322-I-020	ホホヅキ沢	五泉市		蛭野蛭野	8	
322-I-021	蛭野大川	五泉市		蛭野蛭野	7	
322-I-022	蛭野	五泉市		蛭野蛭野	8	
322-I-023	滝谷川	五泉市		蛭野滝谷	1	
322-I-024	モグラ沢	五泉市		蛭野	6	
322-I-025	山谷川	五泉市		山谷山谷	6	
322-I-026	深沢	五泉市		山谷深沢	7	
322-I-027	寺沢	五泉市		下大蒲原寺沢	0	
322-I-028	高山寺沢	五泉市		下戸倉	6	
322-I-029	下戸倉沢	五泉市		下戸倉下戸倉	5	
322-I-030	野出川	五泉市		上戸倉上戸倉	7	
322-I-031	道灌川	五泉市		上戸倉砥の入	20	
322-I-032	香ヶ見沢	五泉市		上戸倉上の沢	11	
322-I-033	中の沢	五泉市		上戸倉中の沢	16	
322-I-034	下の沢	五泉市		上戸倉下の沢	8	
322-I-035	長仙沢	五泉市		下大蒲原長仙沢	5	
322-I-036	大入川	五泉市		高松大入	7	
322-I-037	上の沢	五泉市		牧上の沢	9	
322-I-038	中坪	五泉市		高松中坪	7	
322-I-039	中の沢	五泉市		牧中の沢	7	
322-I-040	加茂市管内沢	五泉市		牧平	3	
322-I-041	御堂川	五泉市		牧御堂	7	
322-I-042	中の沢	五泉市		牧中村	6	
322-I-043	与右工門沢	五泉市		牧中村	10	
322-I-044	上の沢	五泉市		牧槇屋敷	3	
322-I-045	福昌寺	五泉市		牧槇屋敷	6	
322-I-046	羽場	五泉市		刈羽	5	
322-I-047	前の沢	五泉市		中名沢前の沢	8	
322-I-048	宮畑沢	五泉市		刈羽大沢	1	
322-I-049	十二沢	五泉市		刈羽北山	10	
322-I-050	笹ツブレ沢	五泉市		刈羽	10	
322-I-051	勤兵衛沢	五泉市		刈羽中丸	11	
322-I-052	中村	五泉市		長橋中村	9	
322-I-053	中村川	五泉市		中名沢中村	6	
322-I-054	上中名沢	五泉市		中名沢中名沢	6	
322-I-055	竜耕寺川	五泉市		上中名沢竜耕寺	7	
381-I-001	大牧沢	東蒲原郡	阿賀町	大牧	6	
381-I-002	大沢川	東蒲原郡	阿賀町	大牧	6	
381-I-003	槇沢川	東蒲原郡	阿賀町	角島	6	
381-I-004	三郷沢	東蒲原郡	阿賀町	三郷	7	
381-I-005	八木山沢	東蒲原郡	阿賀町	八木山	6	
382-I-001	西ノ沢	東蒲原郡	阿賀町	鹿瀬角神	19	1
382-I-002	水沢頭沢	東蒲原郡	阿賀町	日出谷水沢	49	
382-I-003	中村川	東蒲原郡	阿賀町	中村入沢	13	
382-I-004	杉ノ沢	東蒲原郡	阿賀町	日出谷当麻	27	1
382-I-005	神治沢	東蒲原郡	阿賀町	日出谷当麻	5	
382-I-006	とび石沢	東蒲原郡	阿賀町	離石	5	
382-I-007	島新田西沢	東蒲原郡	阿賀町	島新田	0	
382-I-008	山田沢	東蒲原郡	阿賀町	平瀬	13	
382-I-009	木揚場沢(支川)	東蒲原郡	阿賀町	鹿瀬深戸	12	
382-I-010	木揚場沢	東蒲原郡	阿賀町	深戸	26	
382-I-011	宮古沢(支川)	東蒲原郡	阿賀町	鹿瀬深戸	5	
383-I-001	黒岩沢・東ノ沢	東蒲原郡	阿賀町	中山	5	
383-I-002	太田沢	東蒲原郡	阿賀町	中山	9	

溪流番号	溪流名	郡・市	町・村	大字小字等地名	保全対象	
					人家戸数 戸	災害時要援護者 関連施設
383-I-003	西倉沢	東蒲原郡	阿賀町	面倉	6	
383-I-004	奥倉沢	東蒲原郡	阿賀町	面倉	10	
383-I-005	東山沢	東蒲原郡	阿賀町	広手	5	
383-I-006	広手沢	東蒲原郡	阿賀町	東山広手	1	
383-I-007	武須沢	東蒲原郡	阿賀町	小出武須沢入	9	
383-I-008	水上沢	東蒲原郡	阿賀町	七名押手	5	
383-I-009	ヤミノ沢	東蒲原郡	阿賀町	押手	5	
383-I-010	黒倉沢	東蒲原郡	阿賀町	七名黒倉	13	
383-I-011	北沢	東蒲原郡	阿賀町	大倉柴倉	5	
383-I-012	梶沢	東蒲原郡	阿賀町	大尾	7	
383-I-013	千石沢	東蒲原郡	阿賀町	三方谷地	6	
383-I-014	小手茂沢	東蒲原郡	阿賀町	小手茂小手茂	5	
383-I-015	小手茂東沢	東蒲原郡	阿賀町	小手茂小手茂	4	
383-I-016	石畑沢	東蒲原郡	阿賀町	豊川石畑	4	
383-I-017	滝ノ口沢	東蒲原郡	阿賀町	豊川太田	5	
383-I-018	居平	東蒲原郡	阿賀町	広谷蟬ヶ平	1	
383-I-019	芹田沢	東蒲原郡	阿賀町	芹田	5	
383-I-020	姥堂川	東蒲原郡	阿賀町	弘川	4	
384-I-001	下の沢川	東蒲原郡	阿賀町	小石取石間	41	
384-I-002	平坪沢	東蒲原郡	阿賀町	小石取石間	47	
384-I-003	上の沢川	東蒲原郡	阿賀町	小石取石間	17	
384-I-004	水上沢	東蒲原郡	阿賀町	上戸谷渡石戸	21	
384-I-005	川くるみ川	東蒲原郡	阿賀町	石戸	5	
384-I-006	荒沢川	東蒲原郡	阿賀町	石戸	6	
384-I-007	市ノ沢	東蒲原郡	阿賀町	上戸谷渡取上	6	
384-I-008	水上沢	東蒲原郡	阿賀町	岩津岩谷	29	
384-I-009	大沢	東蒲原郡	阿賀町	岡沢岡沢	16	
384-I-010	柿の沢	東蒲原郡	阿賀町	岡沢岡沢	22	
384-I-011	柿の沢	東蒲原郡	阿賀町	岡沢岡沢	22	
384-I-012	御宮沢	東蒲原郡	阿賀町	中ノ沢中ノ沢	5	
384-I-013	清水沢	東蒲原郡	阿賀町	中ノ沢中ノ沢	7	
384-I-014	上沢	東蒲原郡	阿賀町	上嶋	4	
384-I-015	両留山沢	東蒲原郡	阿賀町	内川五十沢	1	
384-I-016	沢入沢	東蒲原郡	阿賀町	五十沢	3	
384-I-017	上ノ滝沢	東蒲原郡	阿賀町	細越	10	
384-I-018	助十郎沢	東蒲原郡	阿賀町	細越	7	
384-I-019	入の沢	東蒲原郡	阿賀町	古岐古岐	15	
384-I-020	小屋場川	東蒲原郡	阿賀町	古岐古岐	8	
384-I-021	水口沢	東蒲原郡	阿賀町	綱木下綱木	5	
384-I-022	荒沢	東蒲原郡	阿賀町	綱木上綱木	34	
384-I-023	日出島	東蒲原郡	阿賀町	綱木日出島	7	
384-I-024	滝ノ沢	東蒲原郡	阿賀町	新谷新谷	11	
384-I-025	杉原沢	東蒲原郡	阿賀町	新谷新谷	10	
384-I-026	古館沢	東蒲原郡	阿賀町	古館	7	
384-I-027	蔵沢	東蒲原郡	阿賀町	内川五十沢	12	
384-I-028	牧沢	東蒲原郡	阿賀町	白川白崎	5	1
384-I-029	白崎川	東蒲原郡	阿賀町	白崎	29	
384-I-030	宮野沢	東蒲原郡	阿賀町	小花地	35	
384-I-031	仲畑沢	東蒲原郡	阿賀町	谷花仲畑沢	6	
384-I-032	仲畑沢	東蒲原郡	阿賀町	谷花仲畑沢	15	
384-I-033	仲畑沢	東蒲原郡	阿賀町	谷花谷沢	42	
384-I-034	大満寺沢	東蒲原郡	阿賀町	五十島五十島	20	
384-I-035	ガンゾウ沢	東蒲原郡	阿賀町	五十島五十島	15	
384-I-036	日野沢川	東蒲原郡	阿賀町	五十島五十島	11	
384-I-037	長谷沢	東蒲原郡	阿賀町	上戸谷渡長谷	14	
341-I-001	茶屋川支流	新潟市		石瀬	8	
341-I-002	茶屋川	新潟市		石瀬	4	
341-I-003	種月川	新潟市		石瀬	5	
341-I-004	峠沢	新潟市		石瀬	7	

溪流番号	溪流名	郡・市	町・村	大字小字等地名	保全対象	
					人家戸数 戸	災害時要援護者 関連施設
341-I-005	岩室弘川	新潟市		岩室	27	
341-I-006	権吉川	新潟市		岩室	47	1
341-I-007	宝来沢	新潟市		岩室	5	
341-I-008	カウラビ沢	新潟市		岩室	16	
341-I-009	樋曾弘川	新潟市		樋曾	24	
341-I-010	坂本川	新潟市		間瀬	9	
341-I-011	加茂川	新潟市		間瀬	69	
341-I-012	白勢川	新潟市		間瀬	52	
341-I-013	海雲寺川	新潟市		間瀬	7	
341-I-014	間瀬西沢	新潟市		間瀬	0	
341-I-015	田ノ浦沢	新潟市		田の浦	0	
341-I-016	新澤	新潟市		田の浦	0	
342-I-001	四石川	西蒲原郡	弥彦村	麓	10	
342-I-002	花見沢	西蒲原郡	弥彦村	麓	14	
342-I-003	樽川	西蒲原郡	弥彦村	麓	14	
342-I-004	稲原	西蒲原郡	弥彦村	麓	6	
342-I-005	鷹取場	西蒲原郡	弥彦村	麓	9	
342-I-006	矢川	西蒲原郡	弥彦村	麓	18	
342-I-007	楯	西蒲原郡	弥彦村	麓	16	
342-I-008	川中才	西蒲原郡	弥彦村	麓	15	
342-I-009	水ヶ入川	西蒲原郡	弥彦村	麓	7	3
342-I-010	出来津川	西蒲原郡	弥彦村	麓	9	3
342-I-011	中沢	西蒲原郡	弥彦村	観音寺	5	
342-I-012	七曲川	西蒲原郡	弥彦村	観音寺	10	
342-I-013	下山	西蒲原郡	弥彦村	観音寺	6	
342-I-014	矢楯	西蒲原郡	弥彦村	観音寺	2	
342-I-015	赤岩沢	西蒲原郡	弥彦村	弥彦	15	
342-I-016	人喰沢	西蒲原郡	弥彦村	弥彦	19	
342-I-017	人喰川	西蒲原郡	弥彦村	弥彦	20	
342-I-018	富沢	西蒲原郡	弥彦村	走出	7	
342-I-019	御殿山	西蒲原郡	弥彦村	弥彦	7	
342-I-020	吉ガ川	西蒲原郡	弥彦村	弥彦	22	
342-I-021	滝川	西蒲原郡	弥彦村	弥彦	82	1
342-I-022	張子川	西蒲原郡	弥彦村	弥彦	20	
342-I-023	荒城沢	西蒲原郡	弥彦村	弥彦	0	
342-I-024	藤内川	西蒲原郡	弥彦村	上泉	19	
342-I-025	山吹川	西蒲原郡	弥彦村	上泉	19	
342-I-026	北藤内川	西蒲原郡	弥彦村	上泉	9	
343-I-001	赤谷川	燕市		国上	15	
343-I-002	滝ノ入沢	燕市		国上	20	
343-I-003	辰ノ口沢	燕市		国上	7	
343-I-004	辰ノ口	燕市		国上	5	
343-I-005	上の沢	燕市		国上	5	
343-I-006	辰ノ口川	燕市		国上	19	
345-I-001	乳母谷	新潟市		福井	1	
345-I-002	熊谷	新潟市		福井	1	
345-I-003	矢垂川右支川	新潟市		福井	4	
345-I-004	矢垂川	新潟市		福井	4	
345-I-005	矢垂川左支川	新潟市		福井	3	
345-I-006	福井の沢	新潟市		平沢	4	
345-I-007	粗錆	新潟市		平沢	5	
345-I-008	中の沢	新潟市		平沢	7	
345-I-009	長蓋	新潟市		平沢	7	
345-I-010	釜ノ口	新潟市		伏部	13	
345-I-011	椿沢	新潟市		稲島椿谷	23	
345-I-012	ジャキジリ	新潟市		角田浜	8	
345-I-013	宮沢	新潟市		角田浜	9	
345-I-014	比入沢	新潟市		角田浜比入	3	
345-I-015	乙尻川	新潟市		角田浜乙尻	2	



溪流番号	溪流名	郡・市	町・村	大字小字等地名	保全対象	
					人家戸数 戸	災害時要援護者 関連施設
345-I-016	寺浜	新潟市		五ヶ浜深山	20	
345-I-017	宮沢	新潟市		五ヶ浜内山	29	
345-I-018	宮沢西の沢	新潟市		五ヶ浜	11	
345-I-019	大川	新潟市		五ヶ浜	14	
204-I-001	大窪沢	三条市		下保内 大窪	5	
204-I-002	西ヶ入沢	三条市		下保内 西ヶ入	5	
204-I-003	法ヶ入沢	三条市		下保内 法ヶ入	17	
204-I-004	平林	三条市		下保内 平林	32	
204-I-005	本所沢	三条市		上保内 本所	19	
204-I-006	円光寺沢	三条市		上保内 本所	21	
204-I-007	うばふところ	三条市		上保内 ニツ山	7	
204-I-008	宮ノ沢	三条市		上保内 ニツ山	10	
204-I-009	白山沢	三条市		上保内 ニツ山	5	
204-I-010	水上沢	三条市		上保内 ニツ山	7	
204-I-011	幸七沢	三条市		上保内 ニツ山	10	
204-I-012	オクラ	三条市		上保内 和田	6	
204-I-013	万度沢	三条市		上保内 和田	17	
204-I-014	水上沢	三条市		上保内 十二ノ木	5	
204-I-015	六左エ門沢	三条市		上保内 膳殿	5	
204-I-016	阿弥陀沢	三条市		柳沢 道沢	28	
204-I-017	柳沢川	三条市		柳沢 三京	39	
204-I-018	桐岡沢	三条市		東大崎	8	
204-I-019	東大崎一	三条市		東大崎	6	
204-I-020	箆場沢	三条市		箆場	32	
204-I-021	平林	三条市		月岡 平林	2	
204-I-022	琵琶沢	三条市		如法寺	32	
204-I-023	中沢	三条市		如法寺	44	
204-I-024	谷	三条市		如法寺	19	
204-I-025	滝の入沢	三条市		吉田	6	
204-I-026	殿入沢	三条市		吉田	32	
204-I-027	長嶺一	三条市		長嶺	7	
204-I-028	山の入沢	三条市		長嶺	10	
209-I-001	馬取沢	加茂市		上条 馬取沢	30	
209-I-002	赤谷川	加茂市		上条 北山沢	133	
209-I-003	南山沢	加茂市		上条 南山沢	53	
209-I-004	木落場沢	加茂市		上条 木落場	0	
209-I-005	大皆川	加茂市		上条 館ノ腰	28	
209-I-006	八幡三丁目沢	加茂市		八幡三丁目	52	
209-I-007	御廟沢	加茂市		上条 御廟沢	8	
209-I-008	駒岡沢	加茂市		上条 駒岡	27	
209-I-009	新岡沢	加茂市		狭口 新ヶ沢	5	
209-I-010	小貫川	加茂市		狭口 小貫	10	
209-I-011	轟川	加茂市		狭口 浦ノ山	5	
209-I-012	猿毛川	加茂市		狭口 大沢	23	
209-I-013	嶽ノ平沢	加茂市		狭口 嶽ノ平	15	
209-I-014	宮ノ沢	加茂市		黒水 小池	3	
209-I-015	宮ノ沢	加茂市		長谷 宮ノ浦	5	
209-I-016	入山沢	加茂市		下土倉 イハンガ沢	6	
209-I-017	虫谷	加茂市		下大谷 岩野	6	
209-I-018	岩野沢	加茂市		下大谷 岩野	8	
209-I-019	裏ノ沢	加茂市		下大谷 岩野	5	
209-I-020	日の沢	加茂市		下大谷 下大谷	5	
209-I-021	ナラ沢	加茂市		上大谷 飯山	6	
209-I-022	真木ノ入沢	加茂市		上大谷 真木ノ入	6	
209-I-023	平村沢	加茂市		上大谷 鳥越	3	
209-I-024	エビヶ沢	加茂市		上大谷 山本	6	
209-I-025	裏ノ沢	加茂市		上大谷 山本	9	
209-I-026	熊ノ沢	加茂市		下大谷 熊ノ沢	1	
209-I-027	寺ノ裏沢	加茂市		上高柳 城山ノ下	1	

溪流番号	溪流名	郡・市	町・村	大字小字等地名	保全対象	
					人家戸数 戸	災害時要援護者 関連施設
209-I-028	高柳川	加茂市		上高柳 猿倉	6	
209-I-029	三場沢	加茂市		宮寄上 三場	7	
209-I-030	三場沢	加茂市		宮寄上 三場	6	
209-I-031	小乙川	加茂市		宮寄上 三場	6	
209-I-032	岩野沢	加茂市		宮寄上 岩野	7	
209-I-033	岩野沢	加茂市		宮寄上 岩野	10	
209-I-034	石動沢	加茂市		宮寄上 岩野	12	
209-I-035	檀沢	加茂市		宮寄上 岩野	6	
209-I-036	加茂川	加茂市		宮寄上 大俣	6	
209-I-037	小俣川	加茂市		宮寄上 小俣	7	
209-I-038	谷地沢	加茂市		西山 大棚屋	6	
209-I-039	釜入沢	加茂市		西山 釜ノ入	5	
209-I-040	乙沢	加茂市		西山 乙沢	10	
209-I-041	歩長沢	加茂市		西山 歩長沢	7	
209-I-042	沢通り沢	加茂市		黒水 沢通	5	
209-I-043	沢田沢	加茂市		黒水 沢田	5	
209-I-044	沢田沢	加茂市		黒水 沢田	3	
209-I-045	沢田沢	加茂市		黒水 沢田	4	
209-I-046	元狭口大門上沢	加茂市		狭口 元狭口大門上	2	
209-I-047	蛇ノケ沢	加茂市		狭口 芦ノ出	4	
209-I-048	滝ノ沢	加茂市		狭口 芦ノ出	5	
209-I-049	中ノ峯沢	加茂市		狭口 中ノ峯	8	
209-I-050	大袋沢	加茂市		狭口 大袋	16	
209-I-051	大袋沢	加茂市		狭口 大袋	16	
209-I-052	桜沢	加茂市		狭口 桜沢	14	
209-I-053	桜沢	加茂市		狭口 長嶺	38	
209-I-054	梅沢	加茂市		狭口 桜沢	8	
209-I-055	山伏沢	加茂市		狭口 山伏沢	11	
209-I-056	堤沢	加茂市		狭口 秋房	15	
209-I-057	鱈田沢	加茂市		上条 鱈田沢	5	
209-I-058	山沢	加茂市		上条 鱈田沢	12	
209-I-059	小沢	加茂市		上条 新町二	8	
209-I-060	七沢	加茂市		上条 七沢	27	
209-I-061	大沢	加茂市		上条 新町一	28	
209-I-062	要害沢	加茂市		上条 五番町	22	
209-I-063	稲荷沢	加茂市		上条 五番町	30	1
209-I-064	金剛谷	加茂市		加茂 宮山	103	1
209-I-065	寺の沢	加茂市		加茂 松坂	51	1
209-I-066	八幡田	加茂市		下条 上下条	15	
209-I-067	狼沢	加茂市		下条 上下条	27	
209-I-068	五百刈沢	加茂市		下条 上下条	8	
209-I-069	五百刈沢	加茂市		下条 五百刈	5	
209-I-070	つつみ沢	加茂市		下条 興野向	67	
211-I-001	下の沢	見附市		小栗山町 石原	5	
211-I-002	小栗山川	見附市		小栗山町 石原	5	
211-I-003	羽黒沢	見附市		新潟町 羽黒	27	
211-I-004	小久保沢	見附市		新潟町 小久保	13	
211-I-005	館谷沢	見附市		内町 館谷	12	
211-I-006	城山沢	見附市		内町 館谷	2	
211-I-007	元町一	見附市		内町 国峰	0	
211-I-008	牛ヶ沢	見附市		島切窪町 牛ヶ沢	20	
211-I-009	裏山谷一	見附市		石地町 裏山	13	
211-I-010	裏山谷二	見附市		石地町 裏山	16	
211-I-011	東山沢	見附市		石地町 裏山	9	
211-I-012	西谷沢	見附市		堀溝町 西谷乙	10	
211-I-013	小寺沢	見附市		堀溝町 小寺沢	9	
211-I-014	東谷	見附市		堀溝町 東谷	5	
211-I-015	河野沢	見附市		河野町 下原	6	
211-I-016	滝ノ沢一	見附市		牛ヶ嶺町 滝ノ沢	15	

溪流番号	溪流名	郡・市	町・村	大字小字等地名	保全対象	
					人家戸数 戸	災害時要援護者 関連施設
211-I-017	滝ノ沢二	見附市		牛ヶ嶺町 滝ノ沢	15	
211-I-018	稲葉沢	見附市		牛ヶ嶺町 稲葉	12	
211-I-019	神保沢	見附市		神保町 村下	8	
211-I-020	本明沢	見附市		明晶町 観音坂	5	
211-I-021	田井川一	見附市		田井町 入谷	22	
211-I-022	入谷沢	見附市		田井町 入谷	22	
211-I-023	田井川二	見附市		田井町 長坂	40	
211-I-024	東村谷	見附市		椿沢町 内山	13	
211-I-025	大沢	見附市		椿沢町 内山	64	
211-I-026	しょうじかえる沢	見附市		椿沢町 城山	7	
211-I-027	城山沢	見附市		椿沢町 城山	43	
361-I-001	谷川	南蒲原郡	田上町	田上 谷	31	
361-I-002	谷川 二の谷	南蒲原郡	田上町	田上 谷	12	
361-I-003	勘四郎沢	南蒲原郡	田上町	田上 中店	17	1
361-I-004	善兵ヱ沢	南蒲原郡	田上町	田上 中店	15	1
361-I-005	清吉沢	南蒲原郡	田上町	田上 山崎	16	
361-I-006	東竜寺沢	南蒲原郡	田上町	田上 古滝谷	1	
361-I-007	櫻山沢	南蒲原郡	田上町	田上 山田	59	
361-I-008	一の沢	南蒲原郡	田上町	田上 城府ヶ入	59	
361-I-009	諏訪入沢	南蒲原郡	田上町	田上 諏訪入	10	
361-I-010	川の下沢	南蒲原郡	田上町	田上 川之下	18	
361-I-011	小屋沢	南蒲原郡	田上町	田上 平林	33	
361-I-012	中山沢	南蒲原郡	田上町	原ヶ崎新田 大熊沢	13	
361-I-013	中の沢	南蒲原郡	田上町	吉田新田 石生	38	
361-I-014	一の沢	南蒲原郡	田上町	羽生田 鷲ヶ沢	38	
361-I-015	今滝 二の沢	南蒲原郡	田上町	羽生田 今滝	6	
361-I-016	今滝 一の沢	南蒲原郡	田上町	羽生田 今滝	6	
361-I-017	釜の口沢	南蒲原郡	田上町	羽生田 釜ノ口	6	
361-I-018	荒所沢	南蒲原郡	田上町	羽生田 荒所	52	
361-I-019	紙屋沢	南蒲原郡	田上町	川船河 山崎	50	
361-I-020	奥野沢	南蒲原郡	田上町	川船河 大坪	8	
361-I-021	茗ヶ谷川	南蒲原郡	田上町	川船河 灰塚	22	
362-I-001	高岡一	三条市		高岡	2	
362-I-002	下の沢	三条市		曲谷	5	1
362-I-003	曲谷川	三条市		曲谷	4	
362-I-004	浦山沢一	三条市		上谷地	5	
362-I-005	浦山沢二	三条市		上谷地	5	
362-I-006	大平沢	三条市		中浦	6	
362-I-007	切通川一	三条市		中浦	5	
362-I-008	切通川二	三条市		新屋	6	
362-I-009	新屋二	三条市		新屋	5	
362-I-010	新屋三	三条市		新屋	5	
362-I-011	新屋四	三条市		新屋	5	
362-I-012	乳母懐沢	三条市		牛ヶ首	5	
362-I-013	下の沢	三条市		牛ヶ首	5	
362-I-014	浦山川	三条市		曲谷	12	
362-I-015	村田山一	三条市		田屋	8	
362-I-016	谷川	三条市		森町	0	
362-I-017	北五百川一	三条市		北五百川	5	
362-I-018	中山川	三条市		北五百川	6	
362-I-019	弘川	三条市		北五百川	13	
362-I-020	横沢	三条市		北五百川	12	
362-I-021	大谷地沢	三条市		大谷地	6	
362-I-022	笠堀一	三条市		笠堀	0	
362-I-023	トヨガリ沢	三条市		笠堀	0	
362-I-024	カラキド沢一	三条市		栗山	1	
362-I-025	カラキド沢二	三条市		栗山	2	
362-I-026	赤谷	三条市		栗山	6	
362-I-027	名木沢	三条市		名下	6	

溪流番号	溪流名	郡・市	町・村	大字小字等地名	保全対象	
					人家戸数 戸	災害時要援護者 関連施設
362-I-028	濁沢一	三条市		濁沢	5	
362-I-029	濁沢二	三条市		濁沢	5	
362-I-030	浦ノ山沢	三条市		葎谷	17	
362-I-031	早水沢	三条市		早水	6	
362-I-032	早水沢二	三条市		早水	5	
362-I-033	目隠沢	三条市		牛野尾	5	
362-I-034	沢入沢	三条市		牛野尾	7	
362-I-035	中の沢	三条市		牛野尾	8	
362-I-036	長野沢一	三条市		長野	6	
362-I-037	境の沢	三条市		長野	10	2
362-I-038	庭月一	三条市		庭月	4	
362-I-039	庭月川	三条市		庭月	6	
362-I-040	一ノ沢川	三条市		荒沢	5	
362-I-041	小長沢一	三条市		小長沢	5	
362-I-042	クロミ沢	三条市		荒沢	8	
362-I-043	榑山川	三条市		榑山	14	
362-I-044	福沢川	三条市		笹巻	5	
362-I-045	中山沢	三条市		笹巻	4	
362-I-046	つつみ沢	三条市		笹巻	5	
362-I-047	大沢川	三条市		大沢	6	
362-I-048	下の沢	三条市		大平	6	
362-I-049	大平川一	三条市		大平	5	
362-I-050	大平川二	三条市		大平	5	
362-I-051	駒込一	三条市		駒込	6	
362-I-052	広手沢一	三条市		広手	13	
362-I-053	広手沢二	三条市		広手	4	
362-I-054	駒込川	三条市		駒込	5	
362-I-055	村原一	三条市		原	0	
362-I-056	原一	三条市		原	13	
362-I-057	上大浦二	三条市		上大浦	5	
362-I-058	段上沢	三条市		上大浦	5	
362-I-059	沢ノ入沢	三条市		上大浦	11	
362-I-060	下大浦沢	三条市		下大浦	20	
362-I-061	水頭沢	三条市		下大浦	25	
362-I-062	日瑞川	三条市		馬場	13	
363-I-001	大平沢	三条市		吉野屋 大平	29	
363-I-002	旭沢	三条市		吉野屋 旭	25	
363-I-003	堤入沢	三条市		吉野屋 堤入	24	
363-I-004	桐ノ木沢	三条市		吉野屋 桐ノ木沢	23	
363-I-005	箕沢	三条市		矢田 箕沢	8	
363-I-006	大面川	三条市		北潟 キノメ谷	5	
363-I-007	谷ノ入沢	三条市		大面 谷ノ入	11	
363-I-008	御隠居沢	三条市		大面 御隠居	9	
363-I-009	上山沢	三条市		大面 上山	10	
363-I-010	寺前沢	三条市		高安寺 寺前沢	13	
363-I-011	高平沢	三条市		小滝 高平	0	
363-I-012	大谷沢	三条市		矢田 三十刈	6	
363-I-013	三十刈	三条市		矢田 三十刈	6	
202-I-002	椿桂川	長岡市		亀崎町雁沢	19	
202-I-003	浦加桂川1	長岡市		加津保町北沢	27	1
202-I-004	浦加桂川2	長岡市		加津保町北沢	12	
202-I-005	浦瀬川1	長岡市		浦瀬町腐沢	12	
202-I-006	浦瀬川2	長岡市		浦瀬町腐沢	50	
202-I-007	北谷川	長岡市		麻生田町金山	11	
202-I-008	麻生田川	長岡市		麻生田町金山	25	
202-I-009	南谷川	長岡市		麻生田町金山	9	
202-I-010	宮路町1	長岡市		宮路町	10	
202-I-011	乙吉川	長岡市		宮路町出清水	9	
202-I-012	森立川	長岡市		成願寺町新林	6	

溪流番号	溪流名	郡・市	町・村	大字小字等地名	保全対象	
					人家戸数 戸	災害時要援護者 関連施設
202-I-013	猿橋川	長岡市		成願寺町新山	13	
202-I-014	成願寺川	長岡市		成願寺町新林	5	
202-I-015	石川	長岡市		悠久町祖父ヶ沢	1	1
202-I-016	出来坊川	長岡市		栖吉町出来坊	21	
202-I-017	水上川1	長岡市		栖吉町出来坊	19	
202-I-018	中橋川	長岡市		栖吉町出来坊	15	
202-I-019	マツゾの沢	長岡市		柿町	0	
202-I-020	柿川	長岡市		柿町碁石	11	
202-I-021	増沢川1	長岡市		町田町増沢	11	
202-I-022	釜沢川	長岡市		釜沢町	12	
202-I-023	鬼面沢川	長岡市		村松町村松	19	
202-I-024	漆原川	長岡市		村松町村松	27	
202-I-025	足沢川	長岡市		村松町弁天	2	
202-I-026	平畑	長岡市		濁沢町貫	7	
202-I-027	焼山川	長岡市		濁沢町本城	12	
202-I-028	北根川	長岡市		濁沢町本城	14	
202-I-029	吹朗沢川	長岡市		竹之高地町西山	12	
202-I-030	太田川	長岡市		竹之高地町東山	21	
202-I-031	経津ヶ沢	長岡市		蓬平町	3	
202-I-032	蛇尾ヶ沢	長岡市		蓬平町	26	
202-I-033	赤羽根川	長岡市		濁沢町本城	6	
202-I-034	豆田川	長岡市		濁沢町貫	10	
202-I-035	浄土川	長岡市		渡沢町千足	23	
202-I-036	赤毛沢	長岡市		滝田町滝谷	14	
202-I-037	滝谷川	長岡市		滝田町滝谷	17	
202-I-038	戸座川	長岡市		中湯町	0	
202-I-039	蔵王川	長岡市		深沢町西山	15	
202-I-040	坂川	長岡市		宮本東方町滝坂	8	
202-I-041	滝坂沢	長岡市		宮本東方町滝坂	23	
202-I-042	黒川支溪1	長岡市		大積町	7	
202-I-043	岩清水川	長岡市		大積町二町目六社	8	
202-I-044	芹田の沢	長岡市		大積灰下町	3	
202-I-045	灰下川	長岡市		大積灰下町	2	
202-I-046	高鳥川	長岡市		大積千本町逆爪	7	
202-I-047	大積J1	長岡市		大積町三丁目	5	
202-I-048	医者流川2	長岡市		大積熊上町	5	
202-I-049	医者流川1	長岡市		大積熊上町熊上	8	
202-I-050	熊上川	長岡市		大積熊上町熊上	3	
202-I-051	折渡川1	長岡市		大積折渡町折渡	3	
202-I-052	折渡川2	長岡市		大積折渡町	1	
202-I-053	中ノ沢川1	長岡市		大積三島谷町中沢	7	
202-I-054	中ノ沢川2	長岡市		大積三島谷町石原坂	7	
202-I-055	天が沢	長岡市		大積三島谷町天が沢	10	
202-I-056	西沢1	長岡市		宮本町二町目西	1	
202-I-057	宮本J1	長岡市		宮本町	9	
215-I-001	下塩沢1	長岡市		下塩	5	
215-I-002	下塩沢2	長岡市		下塩	6	
215-I-003	阿弥陀寺沢	長岡市		二日町	5	
215-I-004	礫沢	長岡市		二日町	6	
215-I-005	沖布沢	長岡市		沖布越道沢	5	
215-I-006	六代川	長岡市		大野原	7	
215-I-007	泥沢	長岡市		天平	5	
215-I-008	梅野俣川	長岡市		梅野俣大山	14	
215-I-009	裏の沢	長岡市		塩中	3	
215-I-010	宮野沢	長岡市		塩中	1	
215-I-011	中野屋川	長岡市		九川中ノ沢	7	
215-I-012	葎谷川支溪	長岡市		葎谷釜ノ口	2	
215-I-013	上の沢	長岡市		葎谷真木	7	
215-I-014	山葵谷川	長岡市		山葵谷栗林	7	

溪流番号	溪流名	郡・市	町・村	大字小字等地名	保全対象	
					人家戸数 戸	災害時要援護者 関連施設
215-I-015	大沢	長岡市		山葵谷	6	
215-I-016	宮の沢	長岡市		山葵谷	8	
215-I-017	吉ヶ沢	長岡市		島田荒田	9	
215-I-018	沢入	長岡市		島田荒田	8	
215-I-019	ごよみ川	長岡市		入塩川	8	
215-I-020	滝之口沢	長岡市		滝之口細田沢	5	
215-I-021	山口沢	長岡市		山口ハナ刈	4	
215-I-022	田中沢川	長岡市		上榎出田中沢	8	
215-I-023	吉水沢	長岡市		宮中	16	
215-I-024	三十刈川1	長岡市		菅畑	16	
215-I-025	三十刈川2	長岡市		菅畑	15	
215-I-026	三十刈川3	長岡市		菅畑村上	17	
215-I-027	増沢川2	長岡市		栃堀増沢	66	1
215-I-028	栃堀沢川	長岡市		栃堀上桑代	10	
215-I-029	増沢川3	長岡市		向村	10	
215-I-030	幾地野川	長岡市		小向深沢山	8	
215-I-031	伝来川	長岡市		赤谷中崎	12	
215-I-032	上泉沢	長岡市		泉西山	44	
215-I-033	滝清水川	長岡市		泉小休場	17	
215-I-034	宮沢川	長岡市		泉高畑	8	
215-I-035	下宮沢川	長岡市		宮沢大久保	32	
215-I-036	水上沢	長岡市		大山沢	9	
215-I-037	入道沢	長岡市		半蔵金	5	
215-I-038	久保田沢川	長岡市		半蔵金	8	
215-I-039	正面沢	長岡市		森上	7	
215-I-040	中ノ沢左溪	長岡市		田之口	0	
215-I-041	中ノ沢	長岡市		田之口	10	
215-I-042	矢津川支溪	長岡市		一之貝	9	
215-I-043	下山沢川	長岡市		北荷頃大向	19	
215-I-044	大野沢	長岡市		大野町	10	
215-I-045	岩神沢	長岡市		表町	32	
215-I-046	荒町沢	長岡市		新町	45	
215-I-047	真見穴沢	長岡市		小貫	11	
215-I-048	蛇沢	長岡市		山田	17	
215-I-049	前川	長岡市		軽井沢	6	
215-I-050	稚児清水川1	長岡市		本津川	4	
215-I-051	稚児清水川2	長岡市		土ヶ谷日陰	9	
215-I-052	浦之沢	長岡市		土ヶ谷	7	
215-I-053	向山沢2	長岡市		小貫	0	
401-I-001	五郎兵衛沢	長岡市		来迎寺	6	
401-I-002	五十刈沢	長岡市		東谷山宿	6	
401-I-003	栃窪川	長岡市		東谷山宿	8	
401-I-004	袴沢川右溪	長岡市		小坂	8	
401-I-005	袴沢川支溪1	長岡市		千谷沢菅沼	3	
401-I-006	袴沢	長岡市		千谷沢袴沢	8	
401-I-007	入の沢川	長岡市		西谷寺尾	10	
401-I-008	池ノ入	長岡市		岩田岩田	25	
401-I-009	砂場	長岡市		岩田岩田	7	
421-I-001	滝之沢川	長岡市		竹沢関内平	3	
421-I-002	油夫川	長岡市		竹沢林の外	6	
421-I-003	七滝川	長岡市		竹沢関内平	3	
421-I-004	菖蒲川	長岡市		竹沢菖蒲	2	
402-I-001	油田沢北	長岡市		蓮花寺	11	
402-I-002	油田沢南	長岡市		蓮花寺	10	
402-I-003	蓮花寺	長岡市		蓮花寺	5	
402-I-004	北河内沢	長岡市		蓮花寺	11	
402-I-005	附ノ耕地沢東	長岡市		中永	6	
402-I-006	五庵	長岡市		上条	9	
402-I-007	逆谷	長岡市		逆谷	4	

溪流番号	溪流名	郡・市	町・村	大字小字等地名	保全対象	
					人家戸数 戸	災害時要援護者 関連施設
402-I-008	栴沢	長岡市		逆谷	5	
402-I-009	丘向沢	長岡市		上条	7	1
402-I-010	塩ノ入沢	長岡市		上条	9	
402-I-011	気比宮	長岡市		気比宮	7	
402-I-012	宮沢	長岡市		宮沢	0	3
402-I-013	長坂沢川	長岡市		宮沢	0	3
402-I-014	合清水川	長岡市		宮沢	6	
403-I-001	大倉沢1	長岡市		禎原夏井入	4	
403-I-002	大倉沢2	長岡市		禎原夏井入	4	
403-I-003	夏井入沢	長岡市		禎原夏井入	8	
403-I-004	十二谷沢	長岡市		与板	7	
403-I-005	城山沢	長岡市		与板	8	
403-I-006	八幡沢	長岡市		与板井戸ノ谷	25	
403-I-007	提沢川	長岡市		与板香積山	18	1
403-I-008	別院沢1	長岡市		与板	24	
403-I-009	別院沢2	長岡市		与板	24	
403-I-010	堀ノ内沢	長岡市		与板	17	
403-I-011	稲荷沢	長岡市		本与板	11	
403-I-012	兜巾沢1	長岡市		本与板	7	
403-I-013	兜巾沢2	長岡市		本与板	7	
403-I-014	五十ヶ入沢	長岡市		本与板	7	
403-I-015	滝ノ入沢	長岡市		本与板	9	
404-I-001	イブヶ入沢	長岡市		上桐	21	
404-I-002	峠	長岡市		上桐	13	
404-I-003	石部川	長岡市		上桐	8	
404-I-004	稲葉	長岡市		荒巻	5	
404-I-005	セウゼヶ入北沢	長岡市		阿弥陀瀬	5	
404-I-006	セウゼヶ入沢	長岡市		阿弥陀瀬	5	
404-I-007	浄元寺沢	長岡市		阿弥陀瀬	5	
404-I-008	恵沢	長岡市		小島谷	0	2
404-I-009	イバラ沢	長岡市		高畑	5	
404-I-010	両高沢	長岡市		両高	6	
404-I-011	高月沢	長岡市		両高	6	
405-I-001	滝谷	三島郡	出雲崎町	滝谷	6	
405-I-002	吉川北	三島郡	出雲崎町	吉川	3	
405-I-003	吉川南	三島郡	出雲崎町	吉川	3	
405-I-004	大門	三島郡	出雲崎町	大門	5	
405-I-005	船橋北	三島郡	出雲崎町	船越	6	
405-I-006	山ノ谷	三島郡	出雲崎町	川西	5	
405-I-007	泉根	三島郡	出雲崎町	川西	7	
405-I-008	湯合入沢	三島郡	出雲崎町	上中条	1	
405-I-009	元山沢	三島郡	出雲崎町	住吉	29	
405-I-010	荒谷川	三島郡	出雲崎町	尼瀬	12	1
406-I-001	滝ノ川	長岡市		野積	0	
406-I-002	江戸尻沢	長岡市		野積	4	
406-I-003	大野積川	長岡市		野積	9	
406-I-004	次郎七川	長岡市		野積	7	
406-I-005	高堂川	長岡市		野積	9	
406-I-006	藤四郎川	長岡市		野積	22	
406-I-007	中浜沢	長岡市		野積	9	1
406-I-008	前田溪流	長岡市		碓田	6	
406-I-009	志戸橋	長岡市		志戸橋	4	
406-I-010	居村沢	長岡市		志戸橋	7	
406-I-011	田頭谷	長岡市		田頭	5	
406-I-012	後谷沢	長岡市		夏戸	7	
406-I-013	中村沢	長岡市		年友	5	
406-I-014	二ノ関溪流	長岡市		寺泊	5	
406-I-015	吉1	長岡市		吉	5	
406-I-016	吉	長岡市		寺泊	7	

溪流番号	溪流名	郡・市	町・村	大字小字等地名	保全対象	
					人家戸数 戸	災害時要援護者 関連施設
406-I-017	上ノ山沢	長岡市		吉	7	
208-I-001	法師沢川	小千谷市		小栗山前田	6	
208-I-002	法師ヶ沢川	小千谷市		小栗山前田	15	
208-I-003	首沢川	小千谷市		南荷頃岩間木	8	
208-I-004	荷頃川1	小千谷市		荷頃	5	
208-I-005	荷頃川	小千谷市		南荷頃清水平	11	
208-I-006	中子沢川	小千谷市		南荷頃	12	
208-I-007	スマヤ沢1	小千谷市		浦柄スマヤ	6	
208-I-008	殿入川	小千谷市		穉生前山	2	
208-I-009	河内沢	小千谷市		穉生河内	23	
208-I-010	いもり川	小千谷市		穉生中つるね	15	
208-I-011	花立沢	小千谷市		穉生花立	5	
208-I-012	木津大原沢	小千谷市		木津大原	8	
208-I-013	思川	小千谷市		川井北島	13	
208-I-014	深沢	小千谷市		川井十二前	7	
208-I-015	日之沢	小千谷市		岩沢宮ノ久保	8	
208-I-016	不動寺沢	小千谷市		池沢日之沢	6	
208-I-017	土口川	小千谷市		岩沢増沢上之段	7	
208-I-018	行塚	小千谷市		岩沢市之口	10	
208-I-019	みょうが沢	小千谷市		岩沢岡平	10	
208-I-020	池ノ又川	小千谷市		岩沢池ノ又	6	
208-I-021	万年沢1	小千谷市		真人町主馬殿	3	
208-I-022	源藤山沢川	小千谷市		真人町金倉	2	
208-I-023	中山沢	小千谷市		真人町石名坂	12	1
208-I-024	悪沢川支溪	小千谷市		池ヶ原	7	
208-I-025	塩殿沢	小千谷市		塩殿	12	
208-I-026	上塩殿沢	小千谷市		塩殿前畑	22	
208-I-027	下塩殿沢	小千谷市		塩殿前畑	22	
208-I-028	日尻沢	小千谷市		上片貝日尻沢	14	
208-I-029	鬼倉沢川	小千谷市		上片貝吉平	16	
208-I-030	鬼倉沢	小千谷市		吉平	11	
208-I-031	鬼倉沢左溪	小千谷市		上片貝	1	
208-I-032	谷内川	小千谷市		谷内谷内	18	
208-I-033	郡又川	小千谷市		東吉谷鼻欠川	22	
208-I-034	二俣川	小千谷市		東吉谷郡又	6	
208-I-035	茶郷川支溪3	小千谷市		茶合	6	
208-I-036	茶郷川	小千谷市		東吉谷茶郷	6	
208-I-037	城之入川	小千谷市		東吉谷城之入	13	
208-I-038	中島沢	小千谷市		中島	7	
208-I-039	豊乗	小千谷市		時水豊乗	3	
208-I-040	北屋敷沢	小千谷市		時水加能谷	7	
208-I-041	天田沢	小千谷市		桜町女夫坂	51	
208-I-042	宮川	小千谷市		中通	0	
208-I-043	山谷沢	小千谷市		山谷	5	
208-I-044	須川支溪1	小千谷市		坪野	3	1
208-I-045	坪野川	小千谷市		坪野才ノ神	15	
208-I-046	須川支溪2	小千谷市		鴻巣	5	
208-I-047	源二郎川	小千谷市		片貝町荒屋敷	71	
441-I-001	野辺川2	長岡市		荒谷	4	
444-I-001	宇津野沢	魚沼市		宇津野	0	
444-I-002	中荒沢川	魚沼市		宇津野	4	
444-I-003	銀山平	魚沼市		宇津野	0	
444-I-005	只見川支溪	魚沼市		芋川	6	
444-I-006	八崎沢	魚沼市		芋川	6	
210-I-001	関の沢	十日町市		下条四丁目	14	
210-I-002	梅鉢川	十日町市		下条2丁目原	63	
210-I-003	上関	十日町市		下条二丁目原	6	
210-I-004		十日町市		下条1丁目山際	15	
210-I-005	北沢	十日町市		魚の田	5	



溪流番号	溪流名	郡・市	町・村	大字小字等地名	保全対象	
					人家戸数 戸	災害時要援護者 関連施設
210-I-006	東沢	十日町市		中条乙市之沢	15	
210-I-007	ほうぞう沢	十日町市		中条甲梅沢	32	
210-I-008	しっぴつ川	十日町市		中条乙島	75	
210-I-009	馬さくり沢	十日町市		中条乙下町	8	
210-I-010	滝の下沢	十日町市		中条乙背戸	9	
210-I-011	水無川	十日町市		中条乙中町	135	
210-I-012	才明寺川	十日町市		上町	58	
210-I-013	みだれ川	十日町市		新座甲新座第二	149	
210-I-014	清水の沢	十日町市		新座甲新座第二	16	1
210-I-015	田ノ入沢	十日町市		新座甲新座第一	117	1
210-I-016	中ノ沢	十日町市		新座甲新座第一	69	
210-I-017	天主堂沢	十日町市		田川	68	
210-I-018	へっぴり沢	十日町市		己甲江道	12	
210-I-019	葎沢	十日町市		江道	9	
210-I-020	猿倉沢(仮称)	十日町市		午猿倉	8	
210-I-021	脇の沢	十日町市		猿倉	8	
210-I-022	沢入り川	十日町市		猿倉	17	
210-I-023	江道尻沢	十日町市		美佐島地先	0	
210-I-024	赤倉	十日町市		赤倉	0	
210-I-025	愛宕沢川	十日町市		学校町一丁目	4	
210-I-026	晒川	十日町市		小寺沢	73	
210-I-027	榎川	十日町市		本町東一丁目	161	2
210-I-028	中沢川	十日町市		本町1丁目上	5	
210-I-029	神楽沢	十日町市		本町一丁目上	25	
210-I-030	頭無沢	十日町市		山本山本町五丁目	22	
210-I-031	中ノ沢川	十日町市		山本山本町一丁目	143	2
210-I-032	鍋沢	十日町市		八箇甲関根第二	8	
210-I-033	とっぴ沢	十日町市		八箇甲関根	9	
210-I-034	願入沢	十日町市		八箇甲関根	24	
210-I-035	沢入沢	十日町市		八箇甲関根	15	
210-I-036	上笹之沢	十日町市		八箇丙笹之沢	11	
210-I-037	芳ヶ沢	十日町市		八箇戊池ノ平	4	1
210-I-038	いかみ沢	十日町市		八箇幸控木	15	
210-I-039	浄土沢	十日町市		川治川治中町	25	
210-I-040	頭無沢	十日町市		川治川治上町	17	
210-I-041	十二沢	十日町市		川治川治上町	47	
210-I-042	中ノ沢	十日町市		川治川治上町	19	
210-I-043	観音沢	十日町市		川治中村	12	
210-I-044	北ノ沢	十日町市		中村	11	
210-I-045	江戸ヶ沢	十日町市		麻畑	7	
210-I-046	二ツ屋沢	十日町市		二ツ屋	8	
210-I-047	南沢	十日町市		二つ屋	8	
210-I-048	萌沢川	十日町市		戊二つ屋	1	
210-I-049	船坂沢	十日町市		己船坂	18	
210-I-050	牛ヶ首沢	十日町市		伊達乙天池	6	
210-I-051	袖川	十日町市		伊達辛当間	8	
210-I-052	鰻沢	十日町市		馬場乙馬場第四	18	
210-I-053	水沢川	十日町市		水沢	14	
210-I-054	えんの沢	十日町市		貝野乙安養寺	15	
210-I-055	禎沢川	十日町市		姿	17	
210-I-056	小田沢	十日町市		真田丁中平	3	
210-I-057	大入沢	十日町市		真田丁中平	9	
210-I-058	ふゆぎの沢	十日町市		名ヶ山地先	5	
210-I-059	北沢(北沢の沢)	十日町市		名ヶ山地先	5	
210-I-060	北沢川	十日町市		樽沢乙樽沢	5	
210-I-061	貝喰川	十日町市		稲葉	111	
481-I-001	曾根川	十日町市		中屋敷沖立	37	
481-I-002	浄土川	十日町市		上野元町	33	
481-I-003	鴻島川	十日町市		野口	8	

溪流番号	溪流名	郡・市	町・村	大字小字等地名	保全対象	
					人家戸数 戸	災害時要援護者 関連施設
481-I-004	折居川	十日町市		岩瀬地先	3	
481-I-005		十日町市		戸田地先(北)	5	
481-I-006		十日町市		戸田地先	5	
481-I-007	思川	十日町市		水口沢地先	0	
482-I-001	越手川	中魚沼郡	津南町	上郷寺石越手	12	
482-I-002	赤髭沢	中魚沼郡	津南町	上郷寺石寺石	11	
482-I-003	寺石沢	中魚沼郡	津南町	上郷寺石寺石	7	
482-I-004	穴山沢	中魚沼郡	津南町	上郷寺石穴山	6	
482-I-005	下の沢川	中魚沼郡	津南町	上郷上田上野	6	
482-I-006		中魚沼郡	津南町	田中地先	19	
482-I-007		中魚沼郡	津南町	田中地先	21	
482-I-008	田中沢	中魚沼郡	津南町	上郷上田田中	45	
482-I-009	小牧沢川	中魚沼郡	津南町	外丸押付	16	
482-I-010	諏訪粘沢	中魚沼郡	津南町	外丸小島	38	
482-I-011	巻下川	中魚沼郡	津南町	外丸巻下	10	
482-I-012	田沢川	中魚沼郡	津南町	外丸	14	
482-I-013	号倉沢	中魚沼郡	津南町	外丸本村	42	
482-I-014		中魚沼郡	津南町	辰の口地先	20	
482-I-015	辰の口沢	中魚沼郡	津南町	三箇辰の口	28	
482-I-016	宮の沢	中魚沼郡	津南町	三箇辰の口	38	
482-I-017	クツツキ沢	中魚沼郡	津南町	三箇南原	17	1
482-I-018	船繋川	中魚沼郡	津南町	南原	1	
482-I-019	カジ川	中魚沼郡	津南町	三箇鹿渡	19	
483-I-001	芋沢川	十日町市		芋沢	10	
483-I-002	栃山沢川	十日町市		田沢芋沢	8	
483-I-003	宮沢川	十日町市		田沢田沢	21	
483-I-004	大門川	十日町市		田沢田沢	25	
483-I-005	七川	十日町市		如来寺	12	
483-I-006	下寺沢川	十日町市		如来寺	12	
483-I-007	ハゼトリ沢	十日町市		貝野宮中	13	
483-I-008	宮中貝野川	十日町市		堀之内	13	
483-I-009	下沢川	十日町市		貝野本屋敷	28	
205-I-001	椎谷観音堂	柏崎市		椎谷観音堂	6	
205-I-002	椎谷	柏崎市		椎谷	0	
205-I-003	竜泉寺	柏崎市		宮川	0	
205-I-004	宮川沢	柏崎市		宮川 向山	1	
205-I-005	受徳寺沢	柏崎市		吉井 草薙	12	
205-I-006	上吉井	柏崎市		吉井	12	
205-I-007	草薙沢	柏崎市		吉井 草薙	17	
205-I-008	正部入川	柏崎市		矢田 正部入	7	
205-I-009	加入沢	柏崎市		本条 加入沢	16	
205-I-010	城の下沢	柏崎市		本条 竹生島	8	
205-I-011	小坂沢	柏崎市		十日市	14	
205-I-012	三九沢	柏崎市		北条 荒町	19	
205-I-013	穴ぐら沢	柏崎市		北条 荒町	21	
205-I-014	広金沢	柏崎市		山潤 広金	7	
205-I-015	入小島	柏崎市		入小島	5	
205-I-016	引地	柏崎市		引地	10	
205-I-017	竹の平沢	柏崎市		旧広田 引地	15	
205-I-018	岩清水沢	柏崎市		引地	6	
205-I-019	引地	柏崎市		引地	8	
205-I-020	鼻岳	柏崎市		鼻岳	0	
205-I-021	旧広田	柏崎市		旧広田	0	
205-I-022	入田沢	柏崎市		東長鳥 入田	4	
205-I-023	杉野入沢	柏崎市		東長鳥 杉野入	6	
205-I-024	沢の入沢	柏崎市		東長鳥 沢の入	6	
205-I-025	米山沢	柏崎市		西長鳥 道ノ入	5	
205-I-026	道の入沢	柏崎市		西長鳥 道ノ入	8	
205-I-027	小豆入沢	柏崎市		西長鳥 阿敷ノ入	6	

溪流番号	溪流名	郡・市	町・村	大字小字等地名	保全対象	
					人家戸数 戸	災害時要援護者 関連施設
205-I-028	ししげる沢	柏崎市		西長島 宮ノ入	5	
205-I-029	げんねん沢	柏崎市		西長島 獅ノ入	6	
205-I-030	栃窪沢	柏崎市		西長島 栃窪	5	
205-I-031	西長島	柏崎市		西長島	0	
205-I-032	大沢沢	柏崎市		大広田 大沢	0	
205-I-033	屏風滝	柏崎市		善根	7	
205-I-034	扇倉沢(峠沢)	柏崎市		善根 石川	11	
205-I-035	久木太沢	柏崎市		善根 久木太	12	
205-I-036	十二平沢	柏崎市		森近 十二平	30	
205-I-037	越水川	柏崎市		石曾根 酒手沢	14	
205-I-038	御堂ヶ入沢	柏崎市		石曾根 御堂ヶ入	16	
205-I-039	花水沢	柏崎市		与板 花水	8	
205-I-040	南谷沢	柏崎市		加納 南谷	6	
205-I-041	為戸沢	柏崎市		加納 為戸	5	
205-I-042	涎清水沢	柏崎市		安田 涎清水	6	
205-I-043	水上沢	柏崎市		南下 水上	10	
205-I-044	古町	柏崎市		古町	13	
205-I-045	浦山沢	柏崎市		芋川 浦山	9	
205-I-046	外山沢	柏崎市		佐水外山	7	
205-I-047	上ノ坂沢	柏崎市		細越 上ノ坂	6	
205-I-048	油津倉沢	柏崎市		清水谷 油津倉	9	
205-I-049	水上沢	柏崎市		清水谷 水上沢	11	
205-I-050	亀石沢	柏崎市		清水谷 亀石	2	
205-I-051	大石ヶ入沢	柏崎市		女谷 大石ヶ入	6	
205-I-052	蔵ノ下沢	柏崎市		市野新田 蔵ノ下	6	
205-I-053	高原田沢	柏崎市		女谷 高原田	6	
205-I-054	番屋沢	柏崎市		女谷 番屋	6	
205-I-055	熊谷	柏崎市		熊谷	0	
205-I-056	家ノ浦川	柏崎市		木沢 家ノ浦	7	
205-I-057	滝ノ入沢	柏崎市		木沢 滝ノ入沢	9	
205-I-058	住吉沢	柏崎市		田屋 住吉	5	
205-I-059	吉ヶ沢	柏崎市		田屋 吉ヶ沢	14	
205-I-060	花坂沢	柏崎市		田屋 花坂	6	
205-I-061	久根下沢	柏崎市		田屋 根下	6	
205-I-062	鷺尾平沢	柏崎市		宮之窪 鷺尾平	11	
205-I-063	成沢	柏崎市		黒滝 成沢	0	
205-I-064	三島町3	柏崎市		三島町	29	
205-I-065	下米山台	柏崎市		米山台	17	
205-I-066	中米山台	柏崎市		米山台	21	
205-I-067	上米山台	柏崎市		米山台	51	1
205-I-068	上川内	柏崎市		川内	16	
205-I-069	下川内	柏崎市		川内	5	
205-I-070	向山川	柏崎市		谷根 向山	22	1
205-I-071	宮平沢	柏崎市		谷根 宮平	4	
205-I-072	梨木平沢	柏崎市		青海川 梨木平	6	
205-I-073	上が石沢	柏崎市		笠島 上ヶ石	6	
205-I-074	水の入沢	柏崎市		笠島 水の入	11	
205-I-075	堂の川	柏崎市		米山町 細入	20	
205-I-076	堂前沢	柏崎市		大平 堂前	10	
501-I-001	桐沢入沢	柏崎市		岡田 桐沢	14	
501-I-002	塩沢1	柏崎市		塩沢	8	
501-I-003	田代	柏崎市		田代	5	
501-I-004	門出	柏崎市		門出	5	
501-I-005	上島川	柏崎市		漆島 沢入	14	
501-I-006	高尾	柏崎市		高尾	5	
501-I-007	前戸川	柏崎市		高尾 前戸	18	
501-I-008	寺林	柏崎市		高尾 坪野	9	
501-I-009	原入川	柏崎市		岡田 原入	19	
501-I-010	鬼沢川	柏崎市		岡田 大坪	39	

溪流番号	溪流名	郡・市	町・村	大字小字等地名	保全対象	
					人家戸数 戸	災害時要援護者 関連施設
502-I-001	土久沢	長岡市		七日町上栗	5	
502-I-002	桐沢	長岡市		桐沢若宮	14	
502-I-003	法坂1	長岡市		法坂	20	
502-I-004	法坂2	長岡市		法坂	17	
502-I-005	上谷内新田	長岡市		上谷内新田	10	
502-I-006	五郎左エ門沢	長岡市		小国沢才ノ神	10	
502-I-007	黒坂	長岡市		諏訪井黒坂	9	
502-I-008	原	長岡市		原	6	
502-I-009	森光	長岡市		森光	34	
502-I-010	城の沢川	長岡市		森光峠ノ入	28	
502-I-011	下森光	長岡市		森光	8	
502-I-012	滝谷入沢	長岡市		森光滝谷入	5	
502-I-013	殿入川	長岡市		小栗山殿入	25	
502-I-014	芝ノ又川	長岡市		八王子芝ノ又	3	
502-I-015	鴨入沢	長岡市		横沢鴨入	6	
502-I-016	下村	長岡市		下村	7	
502-I-017	石川端川	長岡市		八王子仁天田	8	
502-I-018	大平川	長岡市		八王子大平	11	
502-I-019	沢入	長岡市		八王子大平	15	
502-I-020	木桜川	長岡市		八王子石川端	8	
502-I-021	土口川	長岡市		横浜土口	4	
504-I-001	十二崎沢	刈羽郡	刈羽村	赤田北方 十二崎	8	
504-I-002	赤田北方1	刈羽郡	刈羽村	赤田北方	0	
504-I-003	上川池沢	刈羽郡	刈羽村	赤田北方 十二崎	7	
504-I-004	甲ヶ久保沢	刈羽郡	刈羽村	雪成	8	
504-I-005	滝谷沢	刈羽郡	刈羽村	滝谷 滝谷	14	
505-I-001	甲戸川	柏崎市		別山 甲戸	2	
505-I-002	荒谷川	柏崎市		別山 荒谷	2	
505-I-003	田沢	柏崎市		田沢	5	
505-I-004	吉田川	柏崎市		吉田	5	
505-I-005	二田	柏崎市		二田	6	
505-I-006	松ノ木田川	柏崎市		妙法寺 松ノ木田	14	
505-I-007	中鎌田	柏崎市		上鎌田	5	
505-I-008	東鎌田	柏崎市		上鎌田	3	
505-I-009	トノ沢	柏崎市		鎌田 長表	8	
505-I-010	灰爪川	柏崎市		灰爪 灰爪	11	
505-I-011	立村	柏崎市		別山 立村	8	
505-I-012	大崎1	柏崎市		大崎	2	
505-I-013	大崎2	柏崎市		大崎	2	
505-I-014	甲田	柏崎市		甲田	5	
505-I-015	浜忠1	柏崎市		浜忠	6	
521-I-001	吉谷川	上越市	安塚区	坊金吉谷	5	
521-I-002	桜立川	上越市	安塚区	松崎桜立	6	
521-I-003	抜沢	上越市	安塚区	松崎	9	
521-I-004	スギナ沢	上越市	安塚区	松崎北坂	9	
521-I-005	湯之尻沢	上越市	安塚区	松崎小林	8	
521-I-006	下方川	上越市	安塚区	安塚直峰大林	4	
521-I-007	沢田沢	上越市	安塚区	安塚沢田	29	
521-I-008	大久保川	上越市	安塚区	安塚大久保	14	
521-I-009	内山沢川	上越市	安塚区	安塚古町	17	1
521-I-010	ドムキ沢	上越市	安塚区	安塚内山	9	
521-I-011	大坂沢	上越市	安塚区	安塚内山	16	
521-I-012	ヒドの沢	上越市	安塚区	上方宮平	9	
521-I-013	鳥越沢	上越市	安塚区	本郷鳥越	5	
521-I-014	古川川	上越市	安塚区	和田火打原	12	
521-I-015	火打沢	上越市	安塚区	和田火打原	20	
521-I-016	セイドの川	上越市	安塚区	和田大諏訪	13	
521-I-017	柳原川	上越市	安塚区	中船	2	
521-I-018	石塚川	上越市	安塚区	高沢石塚	3	

溪流番号	溪流名	郡・市	町・村	大字小字等地名	保全対象	
					人家戸数 戸	災害時要援護者 関連施設
521-I-019	黒沢川	上越市	安塚区	二本木家の脇	2	
521-I-020	二本木川	上越市	安塚区	二本木家の脇	4	
521-I-021	倉下川	上越市	安塚区	信濃坂柿ノ木平	5	
521-I-022	柿木平沢	上越市	安塚区	信濃坂柿ノ木平	9	
521-I-023	塩森沢	上越市	安塚区	須川	2	
521-I-024	抜ノ曾沢	上越市	安塚区	須川百山	11	
521-I-025	木仲川	上越市	安塚区	須川	3	
521-I-026	澄川	上越市	安塚区	須川佛川	26	
521-I-027	中島川	上越市	安塚区	伏野仲島	5	
521-I-028	追倉沢	上越市	安塚区	伏野	9	
521-I-029	前戸沢川	上越市	安塚区	菅沼家の下	12	
521-I-030	桃ノ木川	上越市	安塚区	小黒番場	5	
521-I-031	八幡沢	上越市	安塚区	小黒八幡沢	8	
521-I-032	花清水川	上越市	安塚区	小黒二反田	8	
521-I-033	サイド沢	上越市	安塚区	石橋大瀬戸	18	
521-I-034	サイド沢	上越市	安塚区	石橋水口	17	
521-I-035	峠の沢	上越市	安塚区	板尾清水田	18	
521-I-036	御堂入沢	上越市	安塚区	板尾御堂入	7	
521-I-037	一本木沢	上越市	安塚区	袖山柳原	10	
522-I-001	朴ノ木沢	上越市	浦川原区	飯室ブタイ	7	
522-I-002	西山沢	上越市	浦川原区	飯室	2	
522-I-003	谷内沢	上越市	浦川原区	印内	9	
522-I-004	印内沢	上越市	浦川原区	印内親山	8	
522-I-005	日向沢	上越市	浦川原区	日向島ノ前	6	
522-I-006	東六日町沢	上越市	浦川原区	六日町下屋敷	7	
522-I-007	第一上岡沢	上越市	浦川原区	上岡玄僧界	6	
522-I-008	第二上岡沢	上越市	浦川原区	上岡東寺山	3	
522-I-009	第三上岡沢	上越市	浦川原区	上岡天狗田	5	
522-I-010	大峰沢	上越市	浦川原区	東俣向稲葉	2	
522-I-011	第一岡屋敷沢	上越市	浦川原区	下柿野石川	7	
522-I-012	第二岡屋敷沢	上越市	浦川原区	岡屋敷	9	
522-I-013	第二大山沢	上越市	浦川原区	顕聖寺牧山	18	
522-I-014	第三大山沢	上越市	浦川原区	顕聖寺面向	2	
522-I-015	滝ノ沢	上越市	浦川原区	釜淵前田	9	
522-I-016	東釜淵川	上越市	浦川原区	釜淵東かに沢	8	
522-I-017	丸山沢	上越市	浦川原区	釜淵土合	10	
522-I-018	虫川沢	上越市	浦川原区	虫川焼町	20	
522-I-019	東虫川沢	上越市	浦川原区	虫川下力子	24	
522-I-020	沢入沢	上越市	浦川原区	中猪子田沢入	14	
522-I-021	小谷島沢	上越市	浦川原区	小谷島北山	6	
522-I-022	下猪子田沢	上越市	浦川原区	下猪子田南前田	29	
522-I-023	大沢	上越市	浦川原区	下猪子田	9	
522-I-024	沢田沢	上越市	浦川原区	虫川二反田	6	
522-I-025	南熊沢川	上越市	浦川原区	熊沢上屋敷	10	
522-I-026	谷沢	上越市	浦川原区	谷川端	5	
522-I-027	有堀沢	上越市	浦川原区	横住	2	
522-I-028	上屋敷沢	上越市	浦川原区	熊沢上屋敷	5	
522-I-029	芹ヶ沢	上越市	浦川原区	菱田芹ヶ沢	6	
522-I-030	菱田沢	上越市	浦川原区	菱田前割	8	
522-I-031	堂ノ入沢	上越市	浦川原区	今熊桑原	6	
522-I-032	上山本川	上越市	浦川原区	山本鍋立	5	
522-I-033	山本川	上越市	浦川原区	山本刈安	5	
522-I-034	今熊川	上越市	浦川原区	今熊前原	11	
523-I-001	平内沢	十日町市		池之端前坂	1	
523-I-002	小入沢川	十日町市		田沢田尻	5	
523-I-003	田沢川	十日町市		田沢田尻	9	
523-I-004	小荒戸東沢	十日町市		小荒戸水尻	7	
523-I-005	南沢	十日町市		小荒戸水尻	13	
523-I-006	小荒戸西沢	十日町市		小荒戸水尻	7	

溪流番号	溪流名	郡・市	町・村	大字小字等地名	保全対象	
					人家戸数 戸	災害時要援護者 関連施設
523-I-007	千年沢	十日町市		千年四つ割	14	
523-I-008	福島沢川	十日町市		福島向沢	8	
523-I-009	十二沢	十日町市		室野向田	18	1
523-I-010	上野山沢	十日町市		室野向田	26	
523-I-011	室野西沢	十日町市		室野安入堂	7	
523-I-012	室野東沢	十日町市		室野	0	
523-I-013	池尻東沢	十日町市		池尻	5	
523-I-014	松代西沢	十日町市		松代宮沢入	10	
523-I-015	松代東沢	十日町市		松代前田	10	
523-I-016	菅刈沢	十日町市		菅刈池久保	3	
524-I-001	下鰻池沢	十日町市		下鰻池鳥越	5	
524-I-002	東川沢	十日町市		東川東表	6	
524-I-003	井戸沢	十日町市		坪野井戸沢	8	
524-I-004	赤倉沢	十日町市		赤倉	4	
524-I-005	太沢川	十日町市		天水島太沢	7	
524-I-006	越道川	十日町市		天水越石原	27	
524-I-007	湯山南沢	十日町市		湯山	3	
524-I-008	湯山沢	十日町市		湯山水頭	27	
524-I-009	大坪川	十日町市		浦田曾根	9	
524-I-010	上の山北沢	十日町市		上の山	2	
524-I-011	上の山南沢	十日町市		上の山	1	
524-I-012	浦倉沢川	十日町市		浦田泥ノ木	5	
524-I-013	月池川	十日町市		浦田月池	7	
524-I-014	樋田川	十日町市		浦田樋田	5	
524-I-015	根小屋沢	十日町市		浦田北浦田	8	
524-I-016	北滝沢	十日町市		浦田北浦田	6	
525-I-001	モグラ沢	上越市	大島区	下達	5	
525-I-002	深沢	上越市	大島区	深沢居村	12	
525-I-003	後呂川	上越市	大島区	岩倉	5	
525-I-004	蛇喰沢	上越市	大島区	大島蛇喰	23	
525-I-005	正面倉川	上越市	大島区	三竹沢中島	12	
525-I-006	正面倉川	上越市	大島区	三竹沢	11	
525-I-007	外ノ沢	上越市	大島区	菖蒲	0	
525-I-008	狐塚沢	上越市	大島区	菖蒲仲沖	9	
525-I-009	西沖沢	上越市	大島区	菖蒲西西沖	18	
525-I-010	西沢川	上越市	大島区	仁上大宮前	17	
525-I-011	大久保川	上越市	大島区	仁上	6	
525-I-012	栃山沢	上越市	大島区	仁上石橋	5	
525-I-013	沢入川	上越市	大島区	棚岡フケ	15	
525-I-014	滝川原沢	上越市	大島区	棚岡	2	1
525-I-015	沢入沢	上越市	大島区	大島上沢田	7	
525-I-016	居村沢	上越市	大島区	大島居村	19	
525-I-017	西田川	上越市	大島区	上達	0	
525-I-018	小田沢	上越市	大島区	大平小田	5	
525-I-019	小野沢	上越市	大島区	大平才ノ神	10	
525-I-020	小野沢	上越市	大島区	大平才ノ神	5	
526-I-001	中橋川	上越市	牧区	高谷	5	
526-I-002	桑菅根川	上越市	牧区	下川井沢	2	
526-I-003	夫婦石沢	上越市	牧区	柳島柳島川原	8	
526-I-004	牧猿俣川	上越市	牧区	上牧木戸	10	
526-I-005	前川	上越市	牧区	上牧仲牧	11	
216-I-001	ゴンザ谷川	糸魚川市		間脇	45	
216-I-002	田中川	糸魚川市		間脇	22	
216-I-003	中央川	糸魚川市		中浜	34	1
216-I-004	十二社川	糸魚川市		中宿	77	
216-I-005	一度谷	糸魚川市		中宿	22	
216-I-006	宮谷川	糸魚川市		中宿	9	
216-I-007	石動川	糸魚川市		中宿	8	
216-I-008	御溝川	糸魚川市		東海 道々屋敷	15	

溪流番号	溪流名	郡・市	町・村	大字小字等地名	保全対象	
					人家戸数 戸	災害時要援護者 関連施設
216-I-009	不動川	糸魚川市		東海 竜文寺	10	
216-I-010	二反田川	糸魚川市		中野	11	
216-I-011	中林川	糸魚川市		中林	4	
216-I-012	坪野川	糸魚川市		土塩	5	
216-I-013	久保川	糸魚川市		吹原	5	
216-I-014	大久保川	糸魚川市		大平 寒谷	4	
216-I-015	大知川	糸魚川市		大平 寒谷	4	
216-I-016	黒沢川	糸魚川市		大平	11	
216-I-017	火打山川	糸魚川市		大平	1	
216-I-018	焼山川	糸魚川市		大平	1	
216-I-019	屋間谷	糸魚川市		大平	1	
216-I-020	大滝川	糸魚川市		北山	2	
216-I-021	谷地川	糸魚川市		五十原	9	
216-I-022	金塚川	糸魚川市		五十原	13	1
216-I-023	鳥越川	糸魚川市		越 越川原	23	
216-I-024	谷根川	糸魚川市		下出 高谷根	9	
216-I-025	西川	糸魚川市		下出	15	
216-I-026	ニゴリ川	糸魚川市		清水山 赤沢	6	
216-I-027	赤沢川	糸魚川市		東川原 赤沢	6	
216-I-028	田屋	糸魚川市		田屋	2	
216-I-029	田屋	糸魚川市		田屋	13	
216-I-030	田伏	糸魚川市		田伏 田伏砂山	37	
216-I-031	大和川	糸魚川市		田伏 田伏砂山	21	
216-I-032	タンゴ川	糸魚川市		成沢	8	
216-I-033	釜沢川	糸魚川市		釜沢	6	
216-I-034	桑の木谷	糸魚川市		釜沢	9	
216-I-035	トウスル沢	糸魚川市		粟倉	16	
216-I-036	西川	糸魚川市		来海沢 西	18	
216-I-037	宮の谷	糸魚川市		来海沢 西	9	
216-I-038	櫛ノ木沢	糸魚川市		道平	11	
216-I-039	岩菅谷	糸魚川市		田中 中条	5	
216-I-040	下の沢	糸魚川市		田中 中条	7	
216-I-041	南谷	糸魚川市		田中	11	
216-I-042	大江谷	糸魚川市		田中	14	
216-I-043	井沢川	糸魚川市		釜沢 井沢	7	
216-I-044	ガン沢	糸魚川市		水保	8	
216-I-045	ムジナ沢	糸魚川市		水保	8	
216-I-046	抜ヶ間谷	糸魚川市		田中 北山	12	
216-I-047	藤木谷	糸魚川市		羽生 上羽生	10	
216-I-048	西光寺川	糸魚川市		平牛	15	
216-I-049	京ヶ峰	糸魚川市		京ヶ峰二丁目	26	
216-I-050	京ヶ峰	糸魚川市		京ヶ峰一丁目	80	
216-I-051	京ヶ峰川	糸魚川市		京ヶ峰一丁目	63	
216-I-052	蓮台寺川	糸魚川市		蓮台寺一丁目	26	
216-I-053	竹屋谷	糸魚川市		蓮台寺一丁目	43	
216-I-054	三津屋谷	糸魚川市		一の宮二丁目	14	
216-I-055	加賀沢	糸魚川市		大野	27	
216-I-056	寺山沢	糸魚川市		大野	19	
216-I-057	桂沢	糸魚川市		大野	12	
216-I-058	仁王堂川	糸魚川市		東中	5	
216-I-059	柿の木川	糸魚川市		東中	8	
216-I-060	ガン沢	糸魚川市		東中	23	
216-I-061	塚守川	糸魚川市		東中	12	
216-I-062	島滝川	糸魚川市		上野	12	
216-I-063	十二沢	糸魚川市		上野	8	
216-I-064	竹の沢	糸魚川市		山寺	6	
216-I-065	ウルシ沢	糸魚川市		別所	11	
216-I-066	大野沢川	糸魚川市		山寺 別所	5	
216-I-067	後山沢川	糸魚川市		山口	29	1

溪流番号	溪流名	郡・市	町・村	大字小字等地名	保全対象	
					人家戸数 戸	災害時要援護者 関連施設
216-I-068	赤石川	糸魚川市		蒲池 稲葉	1	
216-I-069	赤石川	糸魚川市		蒲池 稲葉	12	
216-I-070	青木沢川	糸魚川市		上野山	6	
216-I-071	不動沢	糸魚川市		大工屋敷	9	
216-I-072	栗山川	糸魚川市		栗山	11	
216-I-073	安福寺沢川	糸魚川市		根小屋	16	1
216-I-074	空沢川	糸魚川市		根小屋	40	
216-I-075	山本川	糸魚川市		山本	12	
216-I-076	琴沢川	糸魚川市		大谷内	12	
216-I-077	松川	糸魚川市		中谷内	15	
216-I-078	釜田川	糸魚川市		西中	9	
216-I-079	薬水沢	糸魚川市		頭山	13	
216-I-080	清水谷	糸魚川市		岩木	8	
216-I-081	岩木川	糸魚川市		岩木 矢ノ尻	14	
561-I-001	北沢	上越市	名立区	名立小泊	32	
561-I-002	丹蔵川	上越市	名立区	名立大町	74	1
561-I-003	雛崎沢	上越市	名立区	名立大町	18	1
561-I-004	上ノ山谷	上越市	名立区	名立大町	5	
561-I-005	脇の谷	上越市	名立区	名立大町	5	
561-I-006	大菅谷	上越市	名立区	大菅	6	
561-I-007	中山谷川	上越市	名立区	車路	2	
561-I-008	須田川	上越市	名立区	田野上 杉野瀬	6	
561-I-009	宮の下谷川	上越市	名立区	杉野瀬	2	
561-I-010	スリバチ谷川	上越市	名立区	東蒲生田	5	
561-I-011	抜間谷	上越市	名立区	東飛山 瀬戸	21	
561-I-012	江添谷	上越市	名立区	東飛山 瀬戸	5	
561-I-013	十二川	上越市	名立区	西蒲生田	9	
561-I-014	中村川	上越市	名立区	西蒲生田	0	
561-I-015	加勢谷	上越市	名立区	西蒲生田	5	
561-I-016	竹沢谷	上越市	名立区	小田島	6	
561-I-017	沢内川	上越市	名立区	平谷 折戸	15	
561-I-018	寺の谷	上越市	名立区	森	29	1
561-I-019	森川	上越市	名立区	森	9	
561-I-020	引沢川	上越市	名立区	折居 森	3	1
561-I-021	伝上	上越市	名立区	折居	0	1
561-I-022	前川	上越市	名立区	折居	6	
561-I-023	堂川	上越市	名立区	丸田	7	
561-I-024	田野上川	上越市	名立区	田野上	6	
561-I-025	巖蔵谷	上越市	名立区	谷口	16	
561-I-026	宮谷川	上越市	名立区	谷口	5	
562-I-001	稲葉沢	糸魚川市		徳合	16	
562-I-002	八幡川	糸魚川市		仙納	68	1
562-I-003	仙納川	糸魚川市		筒石三区	66	1
562-I-004	中郷川	糸魚川市		筒石五区	21	
562-I-005	濁澄川	糸魚川市		藤崎	18	
562-I-006	丸山川	糸魚川市		藤崎	13	
562-I-007	同心川	糸魚川市		藤崎	17	
562-I-008	山王川	糸魚川市		百川	23	
562-I-009	小泊川	糸魚川市		小泊三区	49	
562-I-010	片山川	糸魚川市		学校町	34	
562-I-011	笹良川	糸魚川市		学校町	31	
562-I-012	折戸川	糸魚川市		大鷲	22	
562-I-013	堂谷川	糸魚川市		柱道	14	
562-I-014	中野口沢	糸魚川市		中野口	7	
562-I-015	大門川	糸魚川市		中野口	13	
562-I-016	イケダ川	糸魚川市		下倉	4	
562-I-017	高倉川	糸魚川市		下倉	5	
562-I-018	茶釜滝川	糸魚川市		川詰	5	
562-I-019	川詰川	糸魚川市		川詰	14	



溪流番号	溪流名	郡・市	町・村	大字小字等地名	保全対象	
					人家戸数 戸	災害時要援護者 関連施設
562-I-020	池の平川	糸魚川市		川詰	14	
562-I-021	ノボリ立沢川	糸魚川市		川詰	9	
562-I-022	釜ノ谷川	糸魚川市		須川	5	
562-I-023	谷頭川	糸魚川市		須川	11	
562-I-024	沢谷川	糸魚川市		物出	4	
562-I-025	堂の前川	糸魚川市		物出	5	
562-I-026	後藤川	糸魚川市		溝尾	6	
562-I-027	神明川	糸魚川市		溝尾	17	
562-I-028	堂沢川	糸魚川市		楨	16	1
562-I-029	藤後川	糸魚川市		藤後	11	
562-I-030	平	糸魚川市		平	12	
562-I-031	清衛門谷川	糸魚川市		島道	11	
562-I-032	大屋谷川	糸魚川市		島道	5	
562-I-033	小松川	糸魚川市		島道	8	
562-I-034	平川	糸魚川市		平	5	
562-I-035	小見川	糸魚川市		下小見	13	
562-I-036	白鳥川	糸魚川市		桂	55	
562-I-037	寺山川	糸魚川市		桂	43	
562-I-038	堂ノ脇沢	糸魚川市		桂	32	
562-I-039	諏訪の谷	糸魚川市		浜木浦	16	
562-I-040	向田川	糸魚川市		新戸	25	
562-I-041	中尾川	糸魚川市		中尾	15	
562-I-042	尾花川	糸魚川市		新戸	5	
562-I-043	古川	糸魚川市		鬼伏	24	
563-I-001	倉谷川	糸魚川市		田海 不動滝	9	
563-I-002	寺地	糸魚川市		寺地 海田谷内	5	2
563-I-003	寺地	糸魚川市		寺地 海田谷内	5	2
563-I-004	寺町	糸魚川市		青海 芹川	0	
563-I-005	石曾根川	糸魚川市		青海 石曾根	31	
563-I-006	石曾根谷	糸魚川市		青海 石曾根	31	
563-I-007	石曾根沢	糸魚川市		青海 石曾根	31	
563-I-008	杉ノ入川	糸魚川市		青海 大沢	30	
563-I-009	カネンブツ沢	糸魚川市		青海 大沢	57	
563-I-010	蛇谷川	糸魚川市		青海 蛇谷	18	
563-I-011	歌川	糸魚川市		歌 高日ノ詰	53	
563-I-012	日ノ詰谷川	糸魚川市		歌 高日ノ詰	27	
563-I-013	歌	糸魚川市		歌 日ノ詰	24	
563-I-014	岩脇川	糸魚川市		外波 遠見平	1	
563-I-015	水上谷川	糸魚川市		外波 水上	67	1
563-I-016	ソロジ谷川	糸魚川市		外波 ソロジ	31	
563-I-017	久治谷	糸魚川市		外波 五瀬谷	117	1
563-I-018	親不知	糸魚川市		市振 親不知	0	
563-I-019	大谷川	糸魚川市		市振 浄道	16	
563-I-020	市振	糸魚川市		市振 西之平	4	
563-I-021	こまい谷川	糸魚川市		上路 湯ノ谷	5	
563-I-022	小脇谷川	糸魚川市		上路 小脇谷	22	
563-I-023	水上谷川	糸魚川市		上路 水上谷	12	
219-I-001	岩首川	佐渡市		岩首	50	1
219-I-002	岩首小川	佐渡市		岩首	54	1
219-I-003	東鶺鴒川	佐渡市		東鶺鴒	10	
219-I-004	細窪川	佐渡市		東鶺鴒	10	
219-I-005	柿野浦川	佐渡市		柿野浦	28	
219-I-006	柿野浦北川	佐渡市		柿野浦	15	
219-I-007	糸崎川	佐渡市		豊浦	7	
219-I-008	葛倉川	佐渡市		豊浦	7	
219-I-009	立間川	佐渡市		立間	15	
219-I-010	赤玉南川	佐渡市		赤玉	7	
219-I-011	赤玉中川	佐渡市		赤玉	17	
219-I-012	赤玉北川	佐渡市		赤玉	19	

溪流番号	溪流名	郡・市	町・村	大字小字等地名	保全対象	
					人家戸数 戸	災害時要援護者 関連施設
219-I-013	鮑川	佐渡市		鮑	5	
219-I-014	東立島川	佐渡市		東立島	12	
219-I-015	野浦川	佐渡市		野浦	16	
219-I-016	小坪川	佐渡市		野浦	17	
219-I-017	不動川	佐渡市		月布施	6	
219-I-018	月布施北川	佐渡市		月布施	11	
219-I-019	馬瀬川	佐渡市		月布施	11	
219-I-020	諏訪川	佐渡市		片野尾	3	1
219-I-021	片野尾下川	佐渡市		片野尾	7	
219-I-022	佐十川	佐渡市		片野尾	9	
219-I-023	シイザム沢	佐渡市		片野尾	8	
219-I-024	稲場沢	佐渡市		片野尾	6	
219-I-025	新屋川	佐渡市		片野尾	4	
219-I-026	水津南川	佐渡市		水津	8	
219-I-027	水津北川	佐渡市		水津	7	
219-I-028	大川	佐渡市		大川	36	
219-I-029	竹の河内川	佐渡市		入桑	6	
219-I-030	百田川	佐渡市		羽二生	1	
219-I-031	河内川	佐渡市		羽二生	15	
219-I-032	羽二生沢	佐渡市		羽二生	19	
219-I-033	平床下川	佐渡市		両尾	6	
219-I-034	両尾川	佐渡市		両尾	11	
219-I-035	野々田沢	佐渡市		椎泊	6	
219-I-036	椎泊北川	佐渡市		椎泊	7	
219-I-037	カッサン沢	佐渡市		椎泊	11	
219-I-038	真更川	佐渡市		河崎	21	
219-I-039	千原川	佐渡市		千原	22	
219-I-040	久知川	佐渡市		久知河内	9	
219-I-041	梅津川	佐渡市		馬場	0	
219-I-042	吉住沢	佐渡市		羽吉	0	1
219-I-043	椿川	佐渡市		椿	53	
219-I-044	北五十里川	佐渡市		北五十里	21	
219-I-045	白瀬川	佐渡市		白瀬	0	
219-I-046	白瀬北川	佐渡市		白瀬	0	
219-I-047	玉川	佐渡市		玉崎	9	
219-I-048	坊ヶ崎川	佐渡市		坊ヶ崎	12	
219-I-049	和木中川	佐渡市		和木	4	
219-I-050	和木川	佐渡市		和木	6	
219-I-051	馬首川	佐渡市		馬首	37	
219-I-052	北松ヶ崎川	佐渡市		北松ヶ崎	23	
219-I-053	浦川	佐渡市		浦川	0	
219-I-054	浦川中川	佐渡市		浦川	13	
219-I-055	歌見川	佐渡市		歌見	19	
219-I-056	黒姫川	佐渡市		黒姫	11	
219-I-057	不動川	佐渡市		虫崎	6	
219-I-058	釜川	佐渡市		北小浦	2	
219-I-059	北小浦川	佐渡市		北小浦	9	
219-I-060	江子ノ口川	佐渡市		藻浦	6	
219-I-061	東願川	佐渡市		願	3	
219-I-062	西願川	佐渡市		願	1	
219-I-063	北鶴島川	佐渡市		北鶴島	16	
601-I-001	大川	佐渡市		岩谷口	5	
601-I-002	岩谷口小川	佐渡市		岩谷口	5	
601-I-003	五十浦川	佐渡市		五十浦川	1	
601-I-004	関川	佐渡市		関	32	
601-I-005	宮の川	佐渡市		矢柄	8	
601-I-006		佐渡市		矢柄	8	
601-I-007	堂の川	佐渡市		大倉	33	
601-I-008	大倉川	佐渡市		大倉	5	

溪流番号	溪流名	郡・市	町・村	大字小字等地名	保全対象	
					人家戸数 戸	災害時要援護者 関連施設
601-I-009	イスギリの沢	佐渡市		小田	1	
601-I-010	北の川	佐渡市		小田	13	
601-I-011	小田沢	佐渡市		小田	21	
601-I-012	小曾川	佐渡市		小田	16	
601-I-013	石名川	佐渡市		石名	11	
601-I-014	七三川	佐渡市		小野見	6	
601-I-015	馬込川	佐渡市		小野見	15	
601-I-016	大梅川	佐渡市		北田浦	2	
601-I-017	孫助川	佐渡市		北田浦	22	
601-I-018	月出見川	佐渡市		高千	18	
601-I-019	寺の沢川	佐渡市		高千	46	
601-I-020	寺の沢川	佐渡市		高千	45	
601-I-021	堀切川	佐渡市		北立島	11	
601-I-022	不動尊川	佐渡市		北立島	8	
601-I-023	北立島川	佐渡市		北立島	32	
601-I-024	源平川	佐渡市		北川内	9	1
601-I-025	清水ヶ沢	佐渡市		北川内	25	
601-I-026	北川内川	佐渡市		北川内	26	
601-I-027	桜川	佐渡市		後尾	29	
601-I-028	梅川	佐渡市		後尾	34	
601-I-029	平根沢	佐渡市		戸中	4	
601-I-030	戸中川	佐渡市		戸中	4	
601-I-031	戸地川	佐渡市		戸地	5	
601-I-032	中の坂川	佐渡市		戸地	36	
601-I-033	北狄川	佐渡市		北狄	12	
601-I-034	小川	佐渡市		北狄	47	
601-I-035	本の川	佐渡市		北狄	35	
601-I-036	達者川	佐渡市		達者	36	
601-I-037	小川川	佐渡市		上小川	4	
601-I-038	滝の上川	佐渡市		下相川	12	
601-I-039	水釜川	佐渡市		下相川	68	
601-I-040	庄右衛門沢	佐渡市		総徳町	1	
601-I-041	間切川	佐渡市		羽田	130	1
601-I-042	大仏川	佐渡市		下戸村	58	
601-I-043	海士町川	佐渡市		下戸村	83	
601-I-044	多田川	佐渡市		大浦	31	
601-I-045	元村川	佐渡市		元浦二見	14	
601-I-046	宮古川	佐渡市		二見	20	
601-I-047	法事川	佐渡市		二見	11	
602-I-001	田中沢	佐渡市		田中町	23	
602-I-002	西田川	佐渡市		真光寺	9	
602-I-003	石田川	佐渡市		真光寺	6	
603-I-001	白雲沢	佐渡市		千種	0	
605-I-001	河内川	佐渡市		浜河内	5	
605-I-002	白府川	佐渡市		白河内	12	
605-I-003	河内川	佐渡市		河内町	12	
605-I-004	多田沢	佐渡市		多田	24	
605-I-005	浦之河内下川	佐渡市		浦河内	8	
605-I-006	浦之河内西川	佐渡市		浦河内	10	
605-I-007	浦之河内上川	佐渡市		浦河内	13	
605-I-008	浦之河内川	佐渡市		浦河内	16	
605-I-009	浦之河内北川	佐渡市		浦河内	9	
605-I-010	浦之河内東川	佐渡市		浦河内	9	
605-I-011	松ヶ崎沢	佐渡市		浦河内	7	
605-I-012	久保沢	佐渡市		久保	8	
605-I-013	郷の川	佐渡市		郷	14	
605-I-014	坊ヶ浦沢	佐渡市		浦河内	5	
605-I-015	ダイニチ口沢	佐渡市		平山	8	
605-I-016	大久保川	佐渡市		大久保	8	

溪流番号	溪流名	郡・市	町・村	大字小字等地名	保全対象	
					人家戸数 戸	災害時要援護者 関連施設
606-I-001	阿仏坊沢	佐渡市		竹田	5	
606-I-002	国分寺沢	佐渡市		国分寺	5	
606-I-003	真野川	佐渡市		真野	2	
606-I-004	医王寺沢	佐渡市		西三川	0	
606-I-005	金山沢	佐渡市		金山	8	
606-I-006	十五番川	佐渡市		笹川	1	
606-I-007	高崎川	佐渡市		高崎、西三川	19	1
607-I-001	井坪川	佐渡市		浜通り、井坪	10	
607-I-002	田ノ浦川	佐渡市		浜通り、田野浦	12	
607-I-003	江積川	佐渡市		浜江積	14	
607-I-004	沢崎川	佐渡市		沢崎	27	
607-I-005	深浦川	佐渡市		川深浦	16	
607-I-006	犬神川	佐渡市		犬神平	15	
607-I-007	弥光寺川	佐渡市		川尻、宿根木	53	
607-I-008	琴浦川	佐渡市		川端琴浦	34	
607-I-009	虫谷川	佐渡市		虫谷、元小木	5	
607-I-010	元小木川	佐渡市		方文場、元小木	28	
607-I-011	田町川	佐渡市		琴平町、小木町	63	
607-I-012	泉財川	佐渡市		登町小木町	85	
607-I-013	山田川	佐渡市		登町小木町	101	
607-I-014	天久保川	佐渡市		小木町	50	
607-I-015	開拓川	佐渡市		小木町	49	
608-I-001	沢口沢	佐渡市		亀脇	5	
608-I-002	岩野沢	佐渡市		大橋井尻	5	
608-I-003	栃沢	佐渡市		天沢	5	
608-I-004	飯岡南沢	佐渡市		飯岡	2	
608-I-005	飯岡中沢	佐渡市		飯岡	4	
608-I-006	中央沢	佐渡市		大崎	6	
608-I-007	奥沢	佐渡市		大崎	7	
608-I-008	第一沢	佐渡市		大崎	6	
608-I-009	峠沢	佐渡市		大崎	0	
608-I-010	中央二沢	佐渡市		滝平	4	
608-I-011	つつみ沢	佐渡市		滝平	10	
608-I-012	吉祥寺沢	佐渡市		飯岡	12	
608-I-013	スゲノ河内沢	佐渡市		飯岡	6	
608-I-014	酒川沢	佐渡市		飯岡	5	
608-I-015	大仮屋川	佐渡市		羽茂本郷新倉	3	
608-I-016	関口沢	佐渡市		羽茂本郷	5	
608-I-017	大手沢	佐渡市		羽茂本郷寺田	3	
608-I-018	海老沢	佐渡市		中平大石	8	
609-I-001	長面川	佐渡市		下川茂	9	
609-I-002	下川茂沢	佐渡市		下川茂	4	
609-I-003	小三郎川	佐渡市		外沢	0	
609-I-004	中島川	佐渡市		外山	1	
609-I-005	寺川	佐渡市		大杉	10	
609-I-006	栗尾川	佐渡市		杉野浦	7	
609-I-007	杉野浦沢	佐渡市		杉野浦	5	
609-I-008	正蔵院川	佐渡市		杉野浦	7	
609-I-009	権助川	佐渡市		新保	7	
609-I-010	仙右工門川	佐渡市		新保	8	
609-I-011	高森川	佐渡市		新保	5	
609-I-012	柳沢川	佐渡市		柳沢	15	
609-I-013	曾利地沢	佐渡市		真浦	0	
609-I-014	大江川	佐渡市		赤泊	13	
609-I-015	伝右工門川	佐渡市		赤泊	19	
609-I-016	寺川	佐渡市		赤泊	8	
609-I-017	荒町川	佐渡市		赤泊	24	
609-I-018	中野川	佐渡市		赤泊	14	
609-I-019	高川川	佐渡市		高浦	34	

溪流番号	溪流名	郡・市	町・村	大字小字等地名	保全対象	
					人家戸数 戸	災害時要援護者 関連施設
609-I-020	小石川	佐渡市		小石	7	
609-I-021	本竜寺川	佐渡市		蕙場	14	
609-I-022	玉院川	佐渡市		蕙場	5	
609-I-023	見行崎川	佐渡市		蕙場	3	
222-I-001	ガキ沢川	上越市		南方・十二ノ木	7	
222-I-002	北の川	上越市		上門前南山	10	
222-I-003	谷の川	上越市		小滝西砂山	7	
222-I-004	蛙沢川	上越市		小滝	9	
222-I-005	裏山沢	上越市		下馬場	8	
222-I-006	大滝川	上越市		朝日大滝	4	
222-I-007	朝日川	上越市		朝日鳥の木	6	
222-I-008	貉谷	上越市		灰塚	2	
222-I-009	沢山川	上越市		黒田山屋敷	0	
222-I-010	正覚庵	上越市		下馬場	0	
222-I-011	ドドメキ沢	上越市		向橋	5	
222-I-012		上越市		大貫	11	
222-I-013		上越市		大貫	6	
222-I-014	北谷川	上越市		滝寺	9	
222-I-015	大瀬川	上越市		滝寺坪根	0	
222-I-016	小川	上越市		下正善寺入山	5	
222-I-017	セブ谷川	上越市		下正善寺	5	
222-I-018		上越市		岩木	8	
222-I-019	大谷沢川	上越市		岩木	18	
222-I-020	あけ谷川	上越市		中屋敷	16	
222-I-021	水上川	上越市		中門前	0	
222-I-022	三本杉	上越市		中門前	11	
222-I-023	国府沢	上越市		中門前三丁目	43	
222-I-024	居多沢	上越市		居多	0	
222-I-025	岩戸谷	上越市		五智国分	2	
222-I-026	荒手川	上越市		虫正岩戸	4	
222-I-027	釜谷川	上越市		長浜	5	
222-I-028	薬師川	上越市		長浜滝のそら	19	
222-I-029	田中川	上越市		長浜ナンテ平	25	
222-I-030	天神川	上越市		長浜中つる沢	14	
222-I-031	阿比多川	上越市		長浜ナンテ平	8	
222-I-032	いさざ川	上越市		長浜出花	5	
222-I-033	大谷沢川	上越市		西戸野西戸野花立	16	
222-I-034	谷入川	上越市		中桑取北かえ地	5	
222-I-035	田利川	上越市		中桑取	9	
222-I-036	後谷川	上越市		中桑取	5	
222-I-037	水頭谷	上越市		上網子	1	
222-I-038	綱子川	上越市		上網子滝野上	5	
222-I-039	中ノ俣川	上越市		中ノ俣	7	
222-I-040	ヒガ谷	上越市		中ノ俣ヒガ谷	9	
222-I-041	谷内谷	上越市		中ノ俣	9	
222-I-042	水頭川	上越市		中ノ俣宮ノ上	6	
222-I-043	下ノ谷沢	上越市		大淵	4	
222-I-044	新田谷川	上越市		大淵	6	
222-I-045	北谷川	上越市		北谷	5	
222-I-046	南谷川	上越市		北谷北谷	9	
222-I-047	毘沙門谷	上越市		皆口毘沙門谷	7	
222-I-048	土口川	上越市		土口屋敷	28	
222-I-049	南沢谷川	上越市		西吉尾	5	
222-I-050	堂ノ谷	上越市		西吉尾	1	
222-I-051	合ノ瀬川	上越市		西横山合ノ瀬	9	
222-I-052	隠谷川	上越市		西ノ山寺	12	
222-I-053	薬師谷川	上越市		西ノ山寺	7	
222-I-054	絹ガ谷川	上越市		西ノ山寺	7	
222-I-055	丹原川	上越市		丹原菅谷	8	

溪流番号	溪流名	郡・市	町・村	大字小字等地名	保全対象	
					人家戸数 戸	災害時要援護者 関連施設
222-I-056	吉浦川	上越市		吉浦宮内	19	
217-I-001	澤戸川	妙高市		西条	6	
217-I-002	一の沢川	妙高市		川上	16	
217-I-003	西岸寺沢	妙高市		川上	12	
217-I-004	頭無川	妙高市		川上	14	
217-I-005	北沢川	妙高市		下濁川高見	16	
217-I-006	大久保川	妙高市		下濁川高見	10	
217-I-007	北ノ沢川	妙高市		上濁川	6	
217-I-008	沢	妙高市		上馬場	1	
217-I-009	鍛冶屋川	妙高市		上馬場ごんべい屋敷	10	
217-I-010	池田川	妙高市		大濁池田	6	1
217-I-011	前川	妙高市		上小沢押ひらき	24	
217-I-012	谷ノ沢川	妙高市		大濁屋敷ぞえ	11	
217-I-013	屋敷ぞえ川	妙高市		大濁屋敷ぞえ	6	
217-I-014	小局川	妙高市		小局	6	
217-I-015	東菅沼川	妙高市		東菅沼	5	
217-I-016	小林沢川	妙高市		下平丸こなし	2	
217-I-017	中江沢	妙高市		平丸屋敷ぞえ	8	
217-I-018	大平沢川	妙高市		上平丸	2	
217-I-019	滝ノ入沢	妙高市		平丸岩崎	2	
217-I-020	平丸川	妙高市		平丸岩崎	2	
217-I-021	古字座川	妙高市		平丸こなし	6	
217-I-022	長沢原川	妙高市		長沢原	6	
217-I-023	南沢	妙高市		長沢原	2	
217-I-024	中栗沢	妙高市		中栗	8	
217-I-025	番場川	妙高市		長沢番場	10	
217-I-026	よし田沢川	妙高市		長沢よしお	8	
217-I-027	霧谷川	妙高市		長沢桑なし	8	
217-I-028	大沢	妙高市		除戸	61	
217-I-029	上堀之内沢	妙高市		除戸下原	52	
217-I-030	谷沢	妙高市		上堀之内	16	
217-I-031	よしみず沢	妙高市		坂井平	5	
217-I-032	江ノ口沢	妙高市		久保田	5	
217-I-033	中野沢	妙高市		西野谷新田中谷	7	
217-I-034	モグリ沢	妙高市		西野谷	11	
217-I-035	万内川	妙高市		西野谷流浜	5	
217-I-036	重倉川	妙高市		西野谷石高谷	6	
217-I-037	穴沢	妙高市		三ツ俣	9	
217-I-038	三ツ俣沢	妙高市		三ツ俣	6	
217-I-039	穴沢	妙高市		猪野山中ノ入	21	
217-I-040	内川	妙高市		猪野山	5	
217-I-041	中ノ又川	妙高市		猪野山北居町	11	
217-I-042	猪野山沢	妙高市		猪野山	6	
217-I-043	山川	妙高市		籠町荷台	60	
217-I-044	籠町沢	妙高市		宮内	9	
217-I-045	カニ沢	妙高市		雪森矢代山	22	
217-I-046	青田沢	妙高市		青田	7	
217-I-047	青田川	妙高市		青田	16	
541-I-001	滝の沢	上越市	柿崎区	竹鼻	5	
541-I-002	六郎沢谷	上越市	柿崎区	下中山前田	11	
541-I-003	小萱中沢	上越市	柿崎区	小萱小久保	7	
541-I-004	米山川	上越市	柿崎区	小萱比詰	8	
541-I-005	金谷小沢	上越市	柿崎区	金谷峠	11	
541-I-006	金谷小沢	上越市	柿崎区	金谷清水	10	
541-I-007	東谷内下沢	上越市	柿崎区	東谷内下谷内	8	
541-I-008	東谷内中沢	上越市	柿崎区	東谷内下谷内	8	
541-I-009	東谷内上沢	上越市	柿崎区	東谷内大月	5	
541-I-010	湯ノ谷	上越市	柿崎区	栢窪	0	
541-I-011	稲市中沢	上越市	柿崎区	稲市	5	

溪流番号	溪流名	郡・市	町・村	大字小字等地名	保全対象	
					人家戸数 戸	災害時要援護者 関連施設
541-I-012	川田南沢	上越市	柿崎区	川田若後	5	
541-I-013	萩谷下沢	上越市	柿崎区	萩谷前谷内	6	
541-I-014	猿ヶ窪	上越市	柿崎区	柳ヶ崎	6	
541-I-015	下小野中沢	上越市	柿崎区	下小野新光寺	6	
541-I-016	蟹沢	上越市	柿崎区	下小野	6	
541-I-017	牛切谷沢	上越市	柿崎区	米山寺	8	
541-I-018	水野上沢	上越市	柿崎区	水野上ノ山	6	
541-I-019	常楽寺川	上越市	柿崎区	岩手	2	1
541-I-020	岩手上沢	上越市	柿崎区	芋島堀の内	7	
541-I-021	芋島東谷	上越市	柿崎区	芋島堀の内	9	
541-I-022	四十刈沢	上越市	柿崎区	芋島	5	
541-I-023	つつみ入り沢	上越市	柿崎区	芋島間瀬口	5	
541-I-024	タラ沢	上越市	柿崎区	芋島間瀬口	5	
541-I-025	上中山番場沢	上越市	柿崎区	上中山番場	5	
541-I-026	上ノ山沢	上越市	柿崎区	猿毛	17	
541-I-027	宮の入り沢	上越市	柿崎区	猿毛上川原	17	
541-I-028	猿毛川	上越市	柿崎区	猿毛前川原	20	
541-I-029	道寺沢	上越市	柿崎区	旭平	6	
541-I-030	向坂沢	上越市	柿崎区	旭平	7	
543-I-001	十二林ノ沢	上越市	頸城区	矢住十二林	11	
543-I-002	小鍋ノ沢	上越市	頸城区	大蒲生田こなべ	5	
543-I-003	小鍋ノ沢	上越市	頸城区	大蒲生田こなべ	5	
543-I-004	河内ノ入沢	上越市	頸城区	河内ノ入	5	
544-I-001	赤沢川	上越市	吉川区	赤沢	9	
544-I-002	どん沢	上越市	吉川区	泉	6	
544-I-003	前田沢	上越市	吉川区	泉	6	
544-I-004	カメナシ沢	上越市	吉川区	下小沢	7	
544-I-005	イリゴヤ沢	上越市	吉川区	下小沢カメナシ	7	
544-I-006	ミズカミ沢	上越市	吉川区	下子沢	7	
544-I-007	宮の入沢	上越市	吉川区	下子沢	5	
544-I-008	平等寺川	上越市	吉川区	平等寺	9	
544-I-009	寺沢	上越市	吉川区	入河沢寺沢	4	
544-I-010	国谷沢	上越市	吉川区	入河沢	4	
544-I-011	古戸の沢	上越市	吉川区	東田中	5	
544-I-012	堤の沢	上越市	吉川区	東田中	8	
544-I-013	滝の上沢	上越市	吉川区	山直海堂屋敷	5	
544-I-014	水無沢	上越市	吉川区	山直海堂屋敷	5	
544-I-015	水無沢B	上越市	吉川区	川袋	5	
544-I-016	越戸沢	上越市	吉川区	山直海村屋	7	
544-I-017	岩野坂川沢	上越市	吉川区	川谷下川谷	4	
544-I-018	石谷沢	上越市	吉川区	石谷川村	10	
544-I-019	下の沢	上越市	吉川区	山直海天下	6	
544-I-020	八十苺沢	上越市	吉川区	福平八十苺	3	
544-I-021	滝ノ脇沢	上越市	吉川区	中谷内	2	
544-I-022	下岩平沢	上越市	吉川区	片田岩平	1	
544-I-023	姥所沢	上越市	吉川区	町田	5	
544-I-024	草清水沢	上越市	吉川区	町田	3	
545-I-001	大沢川	妙高市		蔵々大沢	0	
545-I-002	兼俣川	妙高市		兼俣こだいら	9	
545-I-003	西谷川	妙高市		杉野沢西野	34	
545-I-004	(関川第一)	妙高市		関川	10	
545-I-005	(関川第一)	妙高市		関川	10	
545-I-006	キネヅミ川	妙高市		関川畑野	2	
545-I-007	(豊橋)	妙高市		東赤倉	45	1
545-I-008	(豊橋)	妙高市		東赤倉	8	
545-I-009	二本杉沢	妙高市		東赤倉	12	
545-I-010	白田切川	妙高市		田切新赤倉	10	
545-I-011	新赤倉沢	妙高市		赤倉	6	
547-I-001	向の入川	妙高市		土路	6	

溪流番号	溪流名	郡・市	町・村	大字小字等地名	保全対象	
					人家戸数 戸	災害時要援護者 関連施設
547-I-002	北沢川	妙高市		樽本下樽	8	
547-I-003	中樽沢	妙高市		中樽	0	
547-I-004	上樽沢	妙高市		上樽	6	
547-I-005	前沢川	妙高市		樽本上樽	5	
547-I-006	九つ沢	妙高市		土路	5	
547-I-007	諏訪社沢	妙高市		土路	6	
547-I-008	土路沢	妙高市		土路	0	
547-I-009	中橋沢	妙高市		土路	5	
547-I-010	樋海沢	妙高市		樋海	10	
547-I-011	和平沢	妙高市		樋海	9	
547-I-012	浄巖寺沢	妙高市		樋海	16	
547-I-013	浄巖寺小沢	妙高市		樋海	11	
547-I-014	間称寺沢	妙高市		大谷大久保	0	
547-I-015	大久保沢	妙高市		大谷大久保	3	
547-I-016	大谷沢	妙高市		大谷	16	
547-I-017	宮沢川	妙高市		大谷大谷	14	
547-I-018	小野沢川	妙高市		関山	19	1
547-I-019	北沢川	妙高市		関山	27	1
547-I-020	南花房川	妙高市		東福田新田	14	
547-I-021	花房川	妙高市		花房	13	
547-I-022	田中川	妙高市		田中村新田	6	
547-I-023	今府沢	妙高市		今府	5	
547-I-024	祖父竹沢	妙高市		祖父竹	13	
547-I-025	寺尾沢	妙高市		寺尾	5	
547-I-026	澄川	妙高市		矢代川上流	0	
547-I-027	濁俣川	妙高市		矢代川上流	0	
548-I-001	別所川	上越市	板倉区	別所	5	
548-I-002	濁川	上越市	板倉区	関田	5	
548-I-003	瀬戸川	上越市	板倉区	関田	5	
548-I-004	中川	上越市	板倉区	関田	15	
548-I-005	筒方川	上越市	板倉区	筒方	11	
548-I-006	下筒方沢	上越市	板倉区	筒方	8	
548-I-007	左り子沢	上越市	板倉区	別所	11	
548-I-008	別所川	上越市	板倉区	別所	6	
548-I-009	巻塚川	上越市	板倉区	釜塚	12	
548-I-010	姫鶴川	上越市	板倉区	猿供養寺	6	
548-I-011	西谷川	上越市	板倉区	猿供養寺	7	
548-I-012	猿又川	上越市	板倉区	猿供養寺	14	1
548-I-013	皆又川	上越市	板倉区	柄山	5	
548-I-014	城古川	上越市	板倉区	久々野	8	
548-I-015	二反田川	上越市	板倉区	久々野	5	
548-I-016	ロンデ川	上越市	板倉区	久々野	8	
548-I-017	不動沢	上越市	板倉区	不動新田	8	
548-I-018	小熊川	上越市	板倉区	飯喰沢	5	
548-I-019	小熊川	上越市	板倉区	飯喰沢	8	
548-I-020	山越川	上越市	板倉区	山越	21	
549-I-001	水草沢	上越市	清里区	水草上山	5	
549-I-002	桂沢	上越市	清里区	梨平岩山	7	
549-I-003	牧ノ沢	上越市	清里区	梨平岩山	5	
549-I-004	奈良尾沢	上越市	清里区	奈良尾	8	
549-I-005	大棚川	上越市	清里区	青柳大三郎	6	
549-I-006	水頭川	上越市	清里区	青柳水頭	5	
549-I-007	坊ヶ池川	上越市	清里区	青柳道島	5	
549-I-008	鶯沢川	上越市	清里区	鶯沢外山	5	
549-I-009	鈴倉川	上越市	清里区	鈴倉入り	5	
549-I-010	田切沢	上越市	清里区	上深沢石佛	13	
549-I-011	百々向川	上越市	清里区	上田島上ノ山	15	
550-I-001	原山沢	上越市	三和区	弘山原山	8	
550-I-002	唐堀川	上越市	三和区	岡田石塚	20	



溪流番号	溪流名	郡・市	町・村	大字小字等地名	保全対象	
					人家戸数 戸	災害時要援護者 関連施設
550-I-003	白石沢	上越市	三和区	所山田前田	11	
550-I-004	江象川	上越市	三和区	大沢	14	
550-I-005	元入沢	上越市	三和区	水吉元入	7	
I206-I-01	水沢	新発田市		麓	6	
I206-I-03	観音沢	新発田市		滝	6	
I206-I-04	滝沢	新発田市		滝	0	
I206-I-05	日向平沢	新発田市		菅谷	5	
I206-I-06	寺ノ沢	新発田市		菅谷	9	
I206-I-07	馬場田沢	新発田市		菅谷	14	
I206-I-08	寺境沢	新発田市		菅谷	9	
I206-I-09	恩ノ院沢	新発田市		菅谷	8	
I206-I-10	京沢	新発田市		菅谷	7	
I206-I-11	桐ノ沢	新発田市		横山	5	
I206-I-12	伊勢沢南沢	新発田市		横山	6	
I206-I-13	伊勢沢	新発田市		横山	6	
I206-I-14	穴沢	新発田市		横山	5	
I206-I-15	下中山沢	新発田市		下中山	1	
I206-I-16	下中山東沢	新発田市		下中山	1	
I206-I-17	溝足沢	新発田市		溝足	8	
I206-I-18	滝谷川	新発田市		上荒沢	8	
I206-I-19	横山沢	新発田市		上荒沢	7	
I206-I-2	矢弦沢	新発田市		麓	6	
I206-I-20	上寺内沢	新発田市		上寺内	5	
I206-I-21	上寺内東沢	新発田市		上寺内	7	
I206-I-22	林ノ沢	新発田市		上寺内	8	
I206-I-23	上寺内西沢	新発田市		上寺内	13	
I206-I-24	小出沢	新発田市		小出	7	
I206-I-25	南俣沢	新発田市		南俣	6	
I206-I-26	不動沢	新発田市		滝谷新田	7	
I206-I-27	寺沢	新発田市		滝谷	4	
I206-I-28	滝谷沢西沢	新発田市		滝谷	9	
I206-I-29	滝谷沢	新発田市		滝谷	7	
I206-I-30	大沢	新発田市		滝谷	18	
I206-I-31	滝谷沢東沢	新発田市		滝谷	9	
I206-I-32	弥市沢	新発田市		東赤谷	0	
I206-I-33	東赤谷沢	新発田市		東赤谷	0	
I206-I-34	夏井川	新発田市		上赤谷	6	
I206-I-35	上赤谷沢	新発田市		上赤谷	4	
I206-I-36	中中山沢	新発田市		中々山	2	
I206-I-37	真木川	新発田市		山内	7	1
I206-I-38	郡谷川	新発田市		山内	13	
I311-I-01	黒俣川	胎内市		黒俣	14	
I311-I-02	須巻川	胎内市		須巻	5	
I311-I-03	下荒沢	胎内市		下荒沢	9	
I311-I-04	大長谷沢	胎内市		大長谷	5	
I311-I-05	大長谷沢北沢	胎内市		大長谷	5	
I311-I-06	谷川	胎内市		小長谷	5	
I311-I-07	大長谷川	胎内市		小長谷	5	
I311-I-08	西山川	胎内市		鍬江	17	1
I311-I-09	下鍬江沢	胎内市		鍬江沢	9	
I311-I-10	坪穴沢西沢	胎内市		坪穴	4	
I311-I-11	ムジナ沢	胎内市		坪穴	14	
I311-I-12	夏井沢	胎内市		夏井	5	
I311-I-13	沢ノ入り沢	胎内市		夏井	12	
I311-I-14	野沢川	胎内市		川合	0	
I311-I-15	水上沢	胎内市		鼓岡	12	
I311-I-16	久保川	胎内市		鼓岡	11	
I311-I-17	板入り沢	胎内市		鼓岡	22	
I311-I-18	姫沢	胎内市		鼓岡	0	

溪流番号	溪流名	郡・市	町・村	大字小字等地名	保全対象	
					人家戸数 戸	災害時要援護者 関連施設
I311-I-19	下赤谷沢	胎内市		下赤谷	4	
I311-I-20	内砥沢	胎内市		下赤谷	3	
I311-I-21	元納沢川	胎内市		坂井	6	
I311-I-22	沢ノ入り沢	胎内市		谷地	7	
I581-I-01	桂川	岩船郡	関川村	桂	23	
I581-I-02	木落沢	岩船郡	関川村	朴坂	12	
I581-I-03	岸沢	岩船郡	関川村	南中	5	
I581-I-04	大沢	岩船郡	関川村	蛇喰	12	
I581-I-05	中東川	岩船郡	関川村	中東	15	
I581-I-06	柿ノ木沢	岩船郡	関川村	千刈	2	
I581-I-07	田麦沢	岩船郡	関川村	田麦	5	
I581-I-08	上山沢	岩船郡	関川村	中東	10	
I581-I-09	吉ノ沢	岩船郡	関川村	大和田	6	
I581-I-10	トンビ沢	岩船郡	関川村	松平	11	
I581-I-11	湯蔵川	岩船郡	関川村	湯沢	10	2
I581-I-12	カマ沢	岩船郡	関川村	湯沢	8	
I581-I-13	清水沢	岩船郡	関川村	沢	11	
I581-I-14	マタギ沢	岩船郡	関川村	沢	9	
I581-I-15	水沢	岩船郡	関川村	沢	5	
I581-I-16	砥沢	岩船郡	関川村	金丸	2	
I581-I-17	田ノ沢川	岩船郡	関川村	片貝	11	
I581-I-18	宮ノ沢	岩船郡	関川村	上川口	8	
I581-I-19	家ノ前沢	岩船郡	関川村	安角	1	
I581-I-20	大溝川	岩船郡	関川村	安角	13	1
I581-I-21	大石小川	岩船郡	関川村	大石	20	
I581-I-22	鮎谷川	岩船郡	関川村	鮎谷	5	
I581-I-23	久保川	岩船郡	関川村	久保	6	
I581-I-24	岩波沢	岩船郡	関川村	内須川	4	
I581-I-25	ニダイ林沢	岩船郡	関川村	山本	6	
I581-I-26	下水上沢	岩船郡	関川村	幾地	6	
I581-I-27	水上上沢	岩船郡	関川村	幾地	5	
I581-I-28	浦ノ沢川	岩船郡	関川村	上土沢	7	
I581-I-29	深沢	岩船郡	関川村	下土沢	1	
I581-I-30	水頭沢	岩船郡	関川村	下土沢	7	
A382-I-01	実川沢	東蒲原郡	阿賀町	実川	6	
A382-I-02	小荒沢	東蒲原郡	阿賀町	小荒	0	
A382-I-03	野中ノ沢	東蒲原郡	阿賀町	麦生野	23	
A382-I-04	麦生野沢	東蒲原郡	阿賀町	麦生野	11	
A382-I-05	馬取沢	東蒲原郡	阿賀町	馬取	3	
A382-I-06	沢口沢	東蒲原郡	阿賀町	馬取	14	
A382-I-07	水上沢	東蒲原郡	阿賀町	荒沢	6	
A382-I-08	藤三郎沢	東蒲原郡	阿賀町	荒沢	4	
A382-I-09	勘六沢	東蒲原郡	阿賀町	荒沢	4	
A382-I-10	外枳馬沢	東蒲原郡	阿賀町	荒沢	4	
A382-I-11	石神沢	東蒲原郡	阿賀町	荒沢	4	
A382-I-12	(荒沢)	東蒲原郡	阿賀町	荒沢	3	
A382-I-13	相馬沢	東蒲原郡	阿賀町	馬取	9	
A382-I-14	勝沢	東蒲原郡	阿賀町	馬取	10	
A382-I-15	下宮沢	東蒲原郡	阿賀町	馬取	5	
Y0101 I-04	浦の沢	魚沼市		大白川新田・末沢	8	
Y0101 I-05	赤坂沢	魚沼市		大白川新田・末沢	4	
Y0101 I-06	守門川	魚沼市		大白川新田	31	
Y0101 I-07	五味沢	魚沼市		大白川新田・五味沢	1	
Y0101 I-09	真木沢	魚沼市		大白川新田	19	
Y0101 I-10	滝沢	魚沼市		大白川新田	19	
Y0101 I-12	1-1-12 I	魚沼市		大白川新田・末沢	0	
Y0101 I-13	1-1-13 I	魚沼市		大白川新田・末沢	0	
Y0102 I-01	石田沢	魚沼市		横根	11	
Y0102 I-03	東裏山沢	魚沼市		横根	8	

溪流番号	溪流名	郡・市	町・村	大字小字等地名	保全対象	
					人家戸数 戸	災害時要援護者 関連施設
Y0102 I -04	1-2-4 I	魚沼市		田小屋	8	
Y0102 I -05	小滝沢	魚沼市		穴沢	28	
Y0102 I -06	道野沢	魚沼市		穴沢	42	
Y0102 I -08	中首沢	魚沼市		大栃山	7	
Y0102 I -09	1-2-9 I	魚沼市		大栃山	13	
Y0102 I -10	沢入	魚沼市		大栃山	19	
Y0202 I -16	水上沢	魚沼市		松川・向松川	12	
Y0202 I -17	2-2-17 I	魚沼市		三淵沢	17	
Y0202 I -18	三淵沢川	魚沼市		三淵沢	21	
Y0202 I -19	大滝川	魚沼市		三淵沢	7	
Y0202 I -20	2-2-20 I	魚沼市		大原新田大倉沢	5	
Y0202 I -21	大倉川	魚沼市		大倉	19	
Y0202 I -22	西村川	魚沼市		須原西村	25	1
Y0202 I -23	天神川	魚沼市		須原	20	1
Y0202 I -24	須原川	魚沼市		宮原	55	
Y0202 I -25	宮原沢	魚沼市		宮原	26	
Y0202 I -26	大谷内沢	魚沼市		大谷地	13	
Y0202 I -30	白石沢	魚沼市		西名新田	0	
Y0202 I -31	水頭沢	魚沼市		高倉	16	
Y0202 I -32	貫木沢川	魚沼市		高倉	11	
Y0202 I -33	越沢川	魚沼市		高倉	11	
Y0202 I -34	大宿沢	魚沼市		高倉	12	
Y0202 I -35	西川	魚沼市		高倉	19	
Y0202 I -36	2-2-36 I	魚沼市		二分	7	
Y0202 I -38	2-2-38 I	魚沼市		東野名	7	
Y0202 I -39	稲場川	魚沼市		東野名	11	
Y0202 I -40	水頭沢	魚沼市		渋川上沢	32	
Y0202 I -41	南沢	魚沼市		渋川	16	
Y0202 I -43	釜口沢	魚沼市		大原新田細野	0	
Y0202 I -44	下滝沢	魚沼市		松川	8	
Y0202 I -46	2-2-46 I	魚沼市		須川	9	
Y0202 I -47	大栗沢	魚沼市		須川須川沢	8	
Y0202 I -49	皿津沢川	魚沼市		赤土	7	
Y0202 I -50	権現堂沢	魚沼市		赤土	7	
Y0312 I -01	3-12-1 I	長岡市		池谷	6	
Y0312 I -02	西願寺川	長岡市		南平槽の木	1	
Y0402 I -03	4-2-3 I	魚沼市		滝之又	7	
Y0402 I -04	ツメタ沢	魚沼市		滝之又	1	
Y0402 I -06	外山沢	魚沼市		外山	27	
Y0402 I -07	一ノ沢	魚沼市		東中	15	
Y0402 I -08	十二沢	魚沼市		東中	14	
Y0402 I -10	4-2-10 I	魚沼市		泉沢新田	1	
Y0402 I -12	一ツ橋川	魚沼市		泉沢新田山下	15	
Y0402 I -13	越又沢川	魚沼市		泉沢新田越又沢	9	
Y0402 I -14	真城の沢川	魚沼市		並柳	19	
Y0402 I -15	中ノ沢	魚沼市		並柳	0	
Y0402 I -16	マキノ沢	魚沼市		連日	6	
Y0402 I -19	4-2-19 I	魚沼市		小庭名	2	
Y0402 I -21	小沢	魚沼市		吉原小沢	5	
Y0402 I -22	桑沢	魚沼市		吉原	0	
Y0402 I -24	石名沢	魚沼市		下茂沢	7	
Y0402 I -26	ミツキ沢	魚沼市		水沢新田茂沢	12	
Y0402 I -27	伊沢	魚沼市		小平尾水沢新田	11	
Y0402 I -28	小屋柄川	魚沼市		水沢新田山下	22	
Y0402 I -29	水沢川	魚沼市		水沢新田水沢	12	
Y0402 I -30	岩の沢川	魚沼市		小平尾水沢新田	7	
Y0402 I -31	宮ノ沢川	魚沼市		小平尾茂沢	11	
Y0402 I -35	越又川	魚沼市		小平尾越又	5	
Y0402 I -37	小金原沢	魚沼市		小平尾越又	12	

溪流番号	溪流名	郡・市	町・村	大字小字等地名	保全対象	
					人家戸数 戸	災害時要援護者 関連施設
Y0402 I -38	裏乃沢川	魚沼市		越又	6	
Y0402 I -40	栗山沢	魚沼市		栗山山田	8	
Y0402 I -41	浅の沢	魚沼市		三淵沢前田	5	
Y0402 I -42	岩津沢川	魚沼市		清本	0	
Y0402 I -43	平治沢	魚沼市		長松	11	
Y0402 I -44	外沢	魚沼市		長松	18	
Y0402 I -48	大滝沢	魚沼市		長松	10	
Y0402 I -49	小黒川	魚沼市		長松	18	
Y0402 I -50	かじや沢	魚沼市		江口長松	20	
Y0402 I -51	4-2-51 I	魚沼市		長松	5	
Y0402 I -53	水上沢	魚沼市		米沢	7	
Y0402 I -54	越ノ沢	魚沼市		米沢	13	
Y0402 I -55	4-2-55 I	魚沼市		米沢	3	
Y0402 I -57	砥ノ入沢	魚沼市		山田	8	
Y0402 I -58	布場沢	魚沼市		山田	10	
Y0402 I -59	中田ノ入沢	魚沼市		山田	7	
Y0402 I -60	下田ノ入沢	魚沼市		山田	5	
Y0403 I -05	4-3-5 I	魚沼市		中家	5	
Y0403 I -06	4-3-6 I	魚沼市		中家	0	
Y0403 I -13	水頭沢	魚沼市		中子沢	4	1
Y0403 I -18	4-3-18 I	魚沼市		池平	24	
Y0403 I -19	4-3-19 I	魚沼市		池平	5	
Y0512 I -01	十二沢川	小千谷市		十二平	5	
Y0612 I -01	姉沢	長岡市		川口	29	
Y0612 I -02	大平沢川	長岡市		川口	12	
Y0612 I -03	大滝の沢	長岡市		川口	24	
Y0612 I -04	堤尻沢	長岡市		中山	14	
Y0612 I -05	菊ヶ沢	長岡市		野田	5	
Y0612 I -06	裏勸農沢	長岡市		和南津	21	
Y0612 I -07	品木田沢	長岡市		和南津	13	
Y0612 I -09	源太山川	長岡市		大形	5	
Y0612 I -10	上玄入川	長岡市		大形	21	
Y0612 I -11	清水沢川	長岡市		田中	5	
Y0612 I -12	堂ノ沢川	長岡市		小高	7	
Y0612 I -14	松葉川	長岡市		小高	5	
Y0612 I -15	小高沢川	長岡市		小高	5	
Y0612 I -16	6-12-16 I	長岡市		小高	7	
Y0702 I -01	7-2-1 I	魚沼市		下倉明後の谷	3	
Y0702 I -02	万福寺沢	魚沼市		下倉	22	
Y0702 I -03	頭無沢川	魚沼市		下倉水頭沢	23	
Y0702 I -04	水頭沢	魚沼市		下倉	5	
Y0702 I -05	堂之沢	魚沼市		下倉	5	
Y0702 I -07	柄沢川	魚沼市		下倉新田	5	
Y0712 I -02	7-12-2 I	魚沼市		新道島上山	2	
Y0712 I -03	7-12-3 I	魚沼市		竜光北の平	16	
Y0712 I -04	7-12-4 I	魚沼市		竜光	12	
Y0712 I -07	滝沢川	魚沼市		竜光大欠	16	
Y0712 I -08	クルマ川	魚沼市		桜又	12	
Y0712 I -09	水口沢川	魚沼市		根小屋水口沢	28	
Y0712 I -10	田沢川	魚沼市		根小屋寺屋敷	20	
Y0712 I -11	瓜沢川	魚沼市		根小屋瓜ヶ沢	19	
Y0712 I -12	寺ノ沢川	魚沼市		根小屋要害	9	
Y0712 I -16	菜畑沢川	魚沼市		大石新田	11	
Y0712 I -17	房ヶ沢川	魚沼市		大石大の沢	14	
Y0712 I -18	大石川	魚沼市		大石大の沢	5	
Y0712 I -19	7-12-19 I	魚沼市		吉水	5	
Y0712 I -25	舟木沢	魚沼市		魚野地前沢	8	
Y0712 I -27	田の入沢川	魚沼市		上稲倉	0	
Y0712 I -28	稲倉沢川	魚沼市		下稲倉	5	

溪流番号	溪流名	郡・市	町・村	大字小字等地名	保全対象	
					人家戸数 戸	災害時要援護者 関連施設
Y0712 I -29	飲の沢川	魚沼市		明神	6	
Y0712 I -30	薬師川	魚沼市		明神	1	
Y0712 I -31	裏の沢川	魚沼市		田代	5	
Y0712 I -32	関ノ沢川	魚沼市		田中沢口	6	
Y0712 I -38	7-12-38 I	魚沼市		田川柳平	9	
Y0811 I -02	8-11-2 I	魚沼市		干溝	0	
Y0811 I -03	大池川	魚沼市		干溝	6	
Y0811 I -04	泉湧寺沢	魚沼市		干溝	6	
Y0811 I -05	飲水沢	魚沼市		干溝	9	
Y0811 I -07	明前沢川	魚沼市		板木	19	
Y0811 I -08	松ヶ沢川	魚沼市		板木	19	
Y0811 I -10	西大浦沢川	魚沼市		大浦	16	
Y0811 I -11	熊の沢川	魚沼市		青島	27	
Y0811 I -12	水上沢川	魚沼市		青島	8	
Y0811 I -13	大沢入沢	魚沼市		青島	11	
Y0811 I -14	赤子沢川	魚沼市		青島	11	
Y0811 I -15	深沢川	魚沼市		四日町	31	
Y0811 I -16	旭町川	魚沼市		四日町	17	
Y0904 I -01	宿の沢	魚沼市		下折立・中村	15	1
Y0904 I -02	中ノ沢	魚沼市		下折立	23	
Y0904 I -04	こしきわり沢	魚沼市		下折立・コシキワリ	6	
Y0904 I -06	9-4-6 I	魚沼市		上折立	5	
Y0904 I -07	西ノ沢	魚沼市		上折立	10	
Y0904 I -08	9-4-8 I	魚沼市		上折立	8	
Y0904 I -10	9-4-10 I	魚沼市		上折立	1	
Y0904 I -11	津久の岐沢	魚沼市		上折立	0	
Y0904 I -12	五枚沢	魚沼市		大湯	0	
Y0904 I -14	上ノ沢	魚沼市		大湯	7	
Y0904 I -15	9-4-15 I	魚沼市		大湯	25	
Y0904 I -17	9-4-17 I	魚沼市		大湯	4	
Y0904 I -18	9-4-18 I	魚沼市		大湯	0	
Y0904 I -27	9-4-27 I	魚沼市		下折立	0	
Y0904 I -28	水上沢	魚沼市		宇津野・小平沢	14	
Y0904 I -29	井戸入	魚沼市		大沢	12	
Y0904 I -30	大沢	魚沼市		大沢	14	
Y0904 I -31	土沢	魚沼市		葎沢	8	
Y0904 I -32	水頭沢	魚沼市		葎沢水頭	28	
Y0904 I -33	白板沢川	魚沼市		上葎沢	5	
Y0904 I -35	沢田川	魚沼市		葎和田	8	
Y0904 I -36	水頭沢	魚沼市		宇津野	11	
Y0904 I -37	9-4-37 I	魚沼市		宇津野	3	
Y0904 I -40	中の沢	魚沼市		葎沢滝の上	12	
Y1005 I -04	桐沢川	南魚沼市		桐沢	43	
Y1005 I -06	10-5-6 I	南魚沼市		大倉	20	
Y1005 I -07	10-5-7 I	南魚沼市		大倉	23	
Y1005 I -08	大柄沢	南魚沼市		船ヶ沢新田	51	
Y1011 I -01	湯谷沢川	南魚沼市		雷土	6	
Y1011 I -02	10-11-2 I	南魚沼市		雷土	5	
Y1011 I -03	10-11-3 I	南魚沼市		雷土	5	
Y1011 I -04	10-11-4 I	南魚沼市		雷土	5	
Y1011 I -05	湯谷沢川	南魚沼市		湯谷	5	
Y1011 I -06	小入沢川	南魚沼市		湯谷	5	
Y1011 I -09	芋川入川	南魚沼市		芋赤	5	
Y1011 I -10	10-11-10 I	南魚沼市		芋赤	6	
Y1011 I -13	高平沢	南魚沼市		門前	20	
Y1011 I -19	10-11-19 I	南魚沼市		大桑原	9	
Y1011 I -20	10-11-20 I	南魚沼市		大桑原	9	
Y1011 I -21	硯川	南魚沼市		谷地	29	
Y1011 I -22	山ノ入沢川	南魚沼市		山崎	12	

溪流番号	溪流名	郡・市	町・村	大字小字等地名	保全対象	
					人家戸数 戸	災害時要援護者 関連施設
Y1011 I -23	中沢川	南魚沼市		山崎	26	
Y1011 I -24	菅沢	南魚沼市		茗荷沢	16	
Y1011 I -25	葎ノ入沢	南魚沼市		茗荷沢	29	
Y1011 I -26	カジカ沢川	南魚沼市		荒金	24	
Y1011 I -27	久曲川	南魚沼市		穴地	44	
Y1011 I -28	北ノ沢川	南魚沼市		穴地	5	
Y1011 I -30	明川	南魚沼市		大崎	9	
Y1011 I -31	10-11-31 I	南魚沼市		大崎	1	
Y1011 I -33	一本橋川	南魚沼市		水尾	26	
Y1011 I -34	水尾入川	南魚沼市		水尾	13	
Y1011 I -35	10-11-35 I	南魚沼市		九日町	11	
Y1011 I -36	八岡川	南魚沼市		名木沢	30	
Y1011 I -37	名木沢川	南魚沼市		名木沢	34	
Y1011 I -38	庚沢川	南魚沼市		一村尾	5	
Y1011 I -39	天神川	南魚沼市		一村尾	11	
Y1011 I -40	天神川	南魚沼市		一村尾	105	
Y1011 I -41	10-11-41 I	南魚沼市		一村尾	25	
Y1011 I -42	赤沢川	南魚沼市		市野江	20	1
Y1011 I -43	タレ沢	南魚沼市		浦佐	39	
Y1011 I -44	うるし沢川	南魚沼市		浦佐	42	
Y1011 I -45	荆部沢川	南魚沼市		浦佐	97	3
Y1011 I -46	誠川	南魚沼市		浦佐	96	3
Y1011 I -47	菅有沢川	南魚沼市		浦佐	58	
Y1011 I -50	入之沢川	南魚沼市		五箇	17	
Y1011 I -51	岩倉沢川	南魚沼市		五箇	9	
Y1011 I -52	10-11-52 I	南魚沼市		境川	8	
Y1011 I -53	栃原沢川	南魚沼市		境川	14	
Y1012 I -01	10-12-1 I	南魚沼市		穴地	22	
Y1012 I -04	家之入沢	南魚沼市		辻又	6	
Y1012 I -05	辻又川	南魚沼市		辻又	7	
Y1106 I -01	11-6-1 I	南魚沼市		暮坪	46	1
Y1106 I -02	板の沢川	南魚沼市		下出浦	8	
Y1106 I -03	11-6-3 I	南魚沼市		上出浦	12	
Y1106 I -04	11-6-4 I	南魚沼市		広掘	7	
Y1106 I -05	夕之沢	南魚沼市		山口	2	
Y1106 I -06	夕之沢川	南魚沼市		山口	24	
Y1106 I -07	11-6-7 I	南魚沼市		山口	11	
Y1106 I -08	大名木沢川	南魚沼市		岡	3	
Y1106 I -09	小名木沢川	南魚沼市		城内、岡	6	
Y1106 I -10	11-6-10 I	南魚沼市		岡	11	
Y1106 I -11	11-6-11 I	南魚沼市		妙音寺	5	
Y1107 I -05	小川沢川	南魚沼市		小川	23	
Y1107 I -06	11-7-6 I	南魚沼市		小川	5	
Y1107 I -10	土沢	南魚沼市		土沢	15	
Y1107 I -11	高平沢	南魚沼市		土沢	8	
Y1107 I -13	杓子沢	南魚沼市		舞台	7	
Y1107 I -14	11-7-14 I	南魚沼市		舞台	4	
Y1107 I -16	11-7-16 I	南魚沼市		畔地	1	
Y1107 I -17	11-7-17 I	南魚沼市		畔地	29	1
Y1107 I -18	11-7-18 I	南魚沼市		蛭窪	11	
Y1107 I -20	畑沢	南魚沼市		永松	13	
Y1107 I -21	11-7-21 I	南魚沼市		永松	8	
Y1107 I -23	皆沢川	南魚沼市		京岡新田	5	
Y1107 I -24	大深沢	南魚沼市		五十沢、深沢	13	
Y1107 I -25	大倉沢	南魚沼市		大倉	11	
Y1107 I -26	11-7-27 I	南魚沼市		山谷	21	
Y1107 I -27	11-7-28 I	南魚沼市		関谷	6	
Y1107 I -28	11-7-29 I	南魚沼市		山谷、小野	6	
Y1107 I -29	11-7-30 I	南魚沼市		津久野、岩崎	18	

溪流番号	溪流名	郡・市	町・村	大字小字等地名	保全対象	
					人家戸数 戸	災害時要援護者 関連施設
Y1107 I -30	11-7-31 I	南魚沼市		津久野、坂井	14	
Y1107 I -31	11-7-32 I	南魚沼市		津久野、坂井	9	
Y1107 I -32	11-7-33 I	南魚沼市		津久野、津久野中	9	
Y1107 I -33	中村川	南魚沼市		津久野、津久野中	16	
Y1107 I -34	11-7-35 I	南魚沼市		津久野、宮ノ脇	46	
Y1111 I -01	11-11-1 I	南魚沼市		麓	7	
Y1111 I -02	11-11-2 I	南魚沼市		長森新田	5	
Y1111 I -03	栃ノ木沢	南魚沼市		藤原	31	
Y1111 I -04	不動入沢	南魚沼市		城内、法音寺	23	
Y1111 I -05	11-11-5 I	南魚沼市		城内、法音寺	5	
Y1111 I -06	11-11-6 I	南魚沼市		美佐島	0	
Y1111 I -07	11-11-7 I	南魚沼市		坂戸	64	
Y1111 I -08	11-11-8 I	南魚沼市		坂戸	100	
Y1111 I -09	武入沢	南魚沼市		大月、下大月	54	
Y1111 I -10	11-11-10 I	南魚沼市		大月、下大月	14	
Y1111 I -11	11-11-11 I	南魚沼市		大月、上大月	44	
Y1111 I -12	11-11-12 I	南魚沼市		大月、上大月	23	
Y1111 I -13	三王沢	南魚沼市		大月、上大月	10	
Y1111 I -14	11-11-14 I	南魚沼市		小栗山	41	
Y1111 I -15	11-11-15 I	南魚沼市		小栗山	41	
Y1111 I -16	11-11-16 I	南魚沼市		小栗山	42	
Y1111 I -17	11-11-17 I	南魚沼市		小栗山	41	
Y1111 I -18	11-11-18 I	南魚沼市		小栗山	41	
Y1111 I -19	11-11-19 I	南魚沼市		小栗山	41	
Y1111 I -20	11-11-20 I	南魚沼市		小栗山	21	
Y1111 I -21	11-11-21 I	南魚沼市		小栗山	28	
Y1111 I -22	11-11-22 I	南魚沼市		小栗山	27	
Y1111 I -23	11-11-23 I	南魚沼市		小栗山	15	
Y1111 I -24	11-11-24 I	南魚沼市		小栗山	9	
Y1111 I -25	11-11-25 I	南魚沼市		小栗山	15	
Y1111 I -26	11-11-26 I	南魚沼市		小栗山	13	
Y1111 I -27	11-11-27 I	南魚沼市		余川、上ノ原	10	
Y1111 I -28	江沢川	南魚沼市		余川	17	
Y1111 I -29	平手川	南魚沼市		余川	17	
Y1111 I -30	南沢	南魚沼市		君帰	25	
Y1111 I -31	11-11-31 I	南魚沼市		君帰	11	
Y1111 I -33	11-11-33 I	南魚沼市		君帰	6	
Y1111 I -34	11-11-34 I	南魚沼市		欠之上	22	
Y1111 I -35	一之沢川	南魚沼市		川窪、野田	35	
Y1111 I -36	岩之沢川	南魚沼市		川窪野田	35	
Y1111 I -37	11-11-37 I	南魚沼市		野田	5	
Y1111 I -38	かわのくの川	南魚沼市		野田	16	
Y1111 I -39	11-11-39 I	南魚沼市		野田	6	
Y1111 I -40	11-11-40 I	南魚沼市		西	12	
Y1111 I -41	道沢	南魚沼市		大杉新田、上ノ原	5	
Y1111 I -42	吹木沢川	南魚沼市		寺尾	18	
Y1111 I -43	吹沢	南魚沼市		寺尾	53	
Y1111 I -44	11-11-44 I	南魚沼市		寺尾	5	
Y1111 I -45	水頭沢	南魚沼市		五日町	13	
Y1111 I -46	押掘川	南魚沼市		城山新田、川原沢	12	4
Y1208 I -02	姥沢川	南魚沼市		姥沢新田	26	
Y1208 I -04	12-8-4 I	南魚沼市		清水	12	
Y1208 I -05	柄沢川	南魚沼市		清水	0	
Y1208 I -10	一之沢川	南魚沼市		滝谷・沢口	7	
Y1208 I -11	家ノ入沢	南魚沼市		一之沢	17	
Y1208 I -14	小松沢	南魚沼市		大木六・小松沢	8	
Y1211 I -01	高棚川	南魚沼市		長崎・原芝野	8	
Y1211 I -02	12-11-2 I	南魚沼市			5	
Y1211 I -03	12-11-3 I	南魚沼市			25	1

溪流番号	溪流名	郡・市	町・村	大字小字等地名	保全対象	
					人家戸数 戸	災害時要援護者 関連施設
Y1211 I-04	北之入川	南魚沼市			4	
Y1211 I-05	高棚川	南魚沼市			7	
Y1211 I-07	無入川	南魚沼市			21	
Y1211 I-08	12-11-8 I	南魚沼市			16	
Y1211 I-09	内山川	南魚沼市			32	
Y1211 I-10	見越沢川	南魚沼市			61	
Y1211 I-12	12-11-12 I	南魚沼市			0	
Y1211 I-13	尾川	南魚沼市			3	
Y1211 I-14	12-11-14 I	南魚沼市			4	
Y1211 I-15	寺沢川	南魚沼市			1	
Y1211 I-16	南沢	南魚沼市			1	
Y1211 I-17	12-11-17 I	南魚沼市			3	
Y1211 I-18	小黒川	南魚沼市			0	
Y1211 I-19	城分沢	南魚沼市			0	
Y1211 I-20	刀落沢	南魚沼市			0	
Y1211 I-21	大野川	南魚沼市			9	
Y1211 I-22	仁田川	南魚沼市			21	
Y1211 I-23	松沢川	南魚沼市			18	
Y1211 I-24	宮ノ下沢	南魚沼市			5	
Y1211 I-26	12-11-26 I	南魚沼市			27	
Y1211 I-28	12-11-28 I	南魚沼市			11	
Y1211 I-29	タテノミチ沢	南魚沼市			11	
Y1211 I-30	大沢	南魚沼市			11	
Y1211 I-31	大谷地の沢	南魚沼市			12	
Y1211 I-32	12-11-32 I	南魚沼市			11	
Y1211 I-33	12-11-33 I	南魚沼市			2	
Y1211 I-34	城之入川	南魚沼市			14	
Y1211 I-35	北沢川	南魚沼市			1	1
Y1211 I-36	伊田川	南魚沼市			12	
Y1211 I-37	伊田川	南魚沼市			12	
Y1211 I-38	鎌倉沢川	南魚沼市			9	
Y1211 I-39	12-11-39 I	南魚沼市			22	
Y1211 I-41	12-11-41 I	南魚沼市			0	
Y1313 I-02	13-13-2 I	十日町市		東田尻	16	
Y1313 I-03	13-13-3 I	十日町市		東田尻	21	
Y1313 I-04	中ノ沢川	十日町市		角間	11	
Y1313 I-05	小宇登沢	十日町市		角間	9	
Y1313 I-06	13-13-6 I	十日町市		田沢・土倉	9	
Y1313 I-07	香井沢川	十日町市		小出	27	1
Y1313 I-08	西方沢	十日町市		倉俣・西方・西田尻	14	
Y1313 I-09	カラ沢	十日町市		倉俣・西田尻	4	
Y1313 I-10	13-13-10 I	十日町市		倉俣・下山	20	
Y1313 I-11	13-13-11 I	十日町市		田代	3	
Y1313 I-12	稲荷沢	十日町市		倉俣芋川	77	
Y1413 I-01	14-13-1 I	中魚沼郡	津南町	秋成・大場	12	
Y1414 I-01	中沢川	中魚沼郡	津南町	秋成・見玉・大田新田	23	
Y1414 I-02	14-14-2 I	中魚沼郡	津南町	秋成・太田新田	18	
Y1414 I-03	下の沢	中魚沼郡	津南町	結東・前倉	9	
Y1414 I-04	石黒川	中魚沼郡	津南町	芦ヶ崎	28	1
Y1415 I-01	寺沢	中魚沼郡	津南町	宮野原	5	
Y1415 I-02	14-15-2 I	中魚沼郡	津南町	朴木沢	11	
Y1415 I-03	14-15-3 I	中魚沼郡	津南町	結東	5	
Y1416 I-01	谷内岡	中魚沼郡	津南町	谷内岡	6	
Y1416 I-02	相吉	中魚沼郡	津南町	相吉	9	
Y1416 I-03	馬界川	中魚沼郡	津南町	中子	22	
Y1509 I-02	15-9-2 I	南魚沼郡	湯沢町	土樽・岩原	2	
Y1509 I-06	水野沢	南魚沼郡	湯沢町	土樽	44	
Y1510 I-03	六ノ沢	南魚沼郡	湯沢町	土樽	62	
Y1510 I-05	15-10-5 I	南魚沼郡	湯沢町	土樽	2	



溪流番号	溪流名	郡・市	町・村	大字小字等地名	保全対象	
					人家戸数 戸	災害時要援護者 関連施設
Y1510 I-06	毛渡沢	南魚沼郡	湯沢町	土樽	0	
Y1510 I-08	ホドノ沢	南魚沼郡	湯沢町	土樽	16	
Y1510 I-11	松川入川	南魚沼郡	湯沢町	土樽	17	
Y1510 I-12	15-10-12 I	南魚沼郡	湯沢町	土樽	13	
Y1510 I-13	平沢川	南魚沼郡	湯沢町	神立	30	
Y1510 I-14	涸沢	南魚沼郡	湯沢町	神立	8	
Y1510 I-15	15-10-15 I	南魚沼郡	湯沢町	神立	23	
Y1510 I-16	駒形川	南魚沼郡	湯沢町	神立	25	
Y1510 I-17	15-10-17 I	南魚沼郡	湯沢町	神立	26	
Y1510 I-19	15-10-19 I	南魚沼郡	湯沢町	神立	5	
Y1510 I-20	芝原沢	南魚沼郡	湯沢町	神立	6	
Y1511 I-03	松出沢	南魚沼郡	湯沢町	湯沢	50	
Y1511 I-04	江沢川	南魚沼郡	湯沢町	湯沢	28	
Y1511 I-05	主水沢	南魚沼郡	湯沢町	湯沢	44	
Y1511 I-06	仲間沢	南魚沼郡	湯沢町	湯沢	94	
Y1511 I-07	大久保沢	南魚沼郡	湯沢町	湯沢	73	
Y1511 I-08	滝ノ沢	南魚沼郡	湯沢町	湯沢	83	
Y1511 I-09	大布場川	南魚沼郡	湯沢町	湯沢	4	
Y1511 I-13	スサ沢	南魚沼郡	湯沢町	湯沢	10	
Y1513 I-01	15-13-1 I	南魚沼郡	湯沢町	三俣・八木沢	11	
Y1513 I-02	止山沢	南魚沼郡	湯沢町	三俣・八木沢	12	
Y1513 I-03	コベヤ沢	南魚沼郡	湯沢町	三俣・八木沢	3	
Y1513 I-04	細越沢	南魚沼郡	湯沢町	三俣・八木沢	2	
Y1513 I-05	15-13-5 I	南魚沼郡	湯沢町	三俣	8	
Y1513 I-06	水無川	南魚沼郡	湯沢町	三俣	8	
Y1513 I-08	15-13-8 I	南魚沼郡	湯沢町	三国・二居	23	
Y1513 I-09	地王堂川	南魚沼郡	湯沢町	三国・二居	32	
Y1513 I-10	15-13-10 I	南魚沼郡	湯沢町	三国・二居	15	
Y1513 I-11	15-13-11 I	南魚沼郡	湯沢町	三国・二居	13	
Y1513 I-13	河内沢	南魚沼郡	湯沢町	三国・元橋	2	
Y1513 I-14	15-13-14 I	南魚沼郡	湯沢町	三国・浅貝	0	
Y1513 I-15	15-13-15 I	南魚沼郡	湯沢町	三国・浅貝	2	
Y1513 I-16	15-13-16 I	南魚沼郡	湯沢町	三国	0	
Y1513 I-17	15-13-17 I	南魚沼郡	湯沢町	三国	38	
Y1513 I-18	15-13-18 I	南魚沼郡	湯沢町	三国・浅貝	38	
Y1513 I-19	15-13-19 I	南魚沼郡	湯沢町	三国	20	1
Y1513 I-20	村木沢	南魚沼郡	湯沢町	三国・浅貝	11	
Y1513 I-21	15-13-21 I	南魚沼郡	湯沢町	三国・浅貝	5	
Y1513 I-23	15-13-23 I	南魚沼郡	湯沢町	三国・浅貝	9	
Y1513 I-24	15-13-24 I	南魚沼郡	湯沢町	三国・浅貝	4	
Y1513 I-25	北ノイリ沢	南魚沼郡	湯沢町	三国・浅貝	4	
Y1513 I-26	向山沢	南魚沼郡	湯沢町	三国	5	
Y1513 I-27	15-13-27 I	南魚沼郡	湯沢町	三国・浅貝	0	
Y1513 I-29	つばくろ沢	南魚沼郡	湯沢町	三国	6	
Y1513 I-30	15-13-30 I	南魚沼郡	湯沢町	三国	0	
Y1513 I-31	15-13-31 I	南魚沼郡	湯沢町	三国	0	
Y1513 I-32	清津川	南魚沼郡	湯沢町	赤湯	0	
Y1513 I-33	15-13-33 I	南魚沼郡	湯沢町	三俣・貝掛	0	
Y1513 I-34	カッサ川	南魚沼郡	湯沢町	三俣・貝掛	0	
Y1513 I-35	南ノ沢	南魚沼郡	湯沢町	三俣・大島	4	
Y1513 I-36	北ノ沢	南魚沼郡	湯沢町	三俣・大島	2	
M216- I-01	脇谷川	糸魚川市		間脇イソバタ	20	1
M216- I-02	ゴンザ谷川	糸魚川市		間脇砂田	3	1
M216- I-03	岩倉川	糸魚川市		岩倉ネコマタ	0	
M216- I-04	田中川	糸魚川市		間脇深田	0	
M216- I-05	中浜東ノ瀬戸	糸魚川市		中浜東ノ瀬戸	0	
M216- I-06	中宿城山	糸魚川市		中宿城山	19	
M216- I-07	一度谷	糸魚川市		中宿古御堂	11	
M216- I-08	中宿川	糸魚川市		中宿扇屋	10	

溪流番号	溪流名	郡・市	町・村	大字小字等地名	保全対象	
					人家戸数 戸	災害時要援護者 関連施設
M216-I-09	御溝川	糸魚川市		東海橋詰	4	
M216-I-10	不動川	糸魚川市		東海橋詰	18	
M216-I-11	岩本川	糸魚川市		越岩本	20	
M216-I-12	仁王堂谷	糸魚川市		東中仁王堂	0	
M216-I-13	中谷川	糸魚川市		越竹ノ越	0	
M216-I-14	サバミ川	糸魚川市		越堂の脇	0	
M216-I-15	二反田川	糸魚川市		中野	8	
M216-I-16	猿倉送	糸魚川市		猿倉送	0	
M216-I-17	大久保川	糸魚川市		寒谷	1	
M216-I-18	大知川	糸魚川市		寒谷下荒田	0	

## 土石流危険溪流Ⅱ

溪流番号	溪流名	郡・市	町・村	大字小字等地名	保全対象
					人家戸数
212-II-001	無谷川	村上市		馬下	2
212-II-002	無谷南沢	村上市		馬下	2
212-II-003	中の沢	村上市		早川	1
212-II-004	新保川	村上市		早川	1
212-II-005	大目川	村上市		吉浦	4
212-II-006	甥沢	村上市		野潟	3
212-II-007	雲寺沢	村上市		羽下ヶ淵	3
212-II-008	上ノ沢	村上市		上山田	3
212-II-009	吉田沢	村上市		上山田	3
212-II-010	大栗田沢	村上市		大栗田	1
212-II-011	四ノ沢	村上市		大栗田	4
212-II-012	臥牛南沢	村上市		本町	3
582-II-001	滝の沢川	村上市		貝附	1
582-II-002	割山沢川	村上市		荒島	3
583-II-001	牛沢	村上市		上助淵	2
583-II-002	鳥越南沢	村上市		山屋	2
583-II-003	宮の沢	村上市		里本庄	2
583-II-004	一ノ沢	村上市		指合	3
583-II-005	一之沢	村上市		河内	4
583-II-006	伝五郎沢	村上市		川部	1
583-II-007	川部沢	村上市		川部	2
583-II-008	高野沢	村上市		小岩内	4
584-II-001	水神北沢	村上市		葡萄	3
584-II-002	タテノ沢	村上市		葡萄	1
584-II-003	オバタケ沢	村上市		葡萄	4
584-II-004	桜清水	村上市		猿沢	2
584-II-005	小倉沢	村上市		桧島	3
584-II-006	五林沢	村上市		大須戸	1
584-II-007	ボウ沢	村上市		大須戸	4
584-II-008	上沢	村上市		大須戸	2
584-II-009	コシガエ沢	村上市		大須戸	2
584-II-010	コシガエ北沢	村上市		大須戸	1
584-II-011	大行沢1	村上市		大須戸	1
584-II-012	大行北沢	村上市		大須戸	1
584-II-013	大行沢3	村上市		大須戸	1
584-II-014	小栗沢	村上市		大須戸	1
584-II-015	天の沢	村上市		荒沢	2
584-II-016	関口沢	村上市		関口	1
584-II-017	薦川	村上市		薦川	3
584-II-018	布部沢	村上市		布部	1
584-II-019	じょう沢	村上市		小揚	2
584-II-020	角沢川	村上市		小揚	2
584-II-021	宮の前の沢	村上市		笹平	3
585-II-001	中浜沢1	村上市		中浜	3
585-II-002	法妙川	村上市		中浜	1
585-II-003	中の沢川	村上市		中浜	1
585-II-004	府屋沢	村上市		府屋	1
585-II-005	宮の沢3	村上市		杉平	1
585-II-006	水上沢	村上市		岩石	2
585-II-007	清水沢	村上市		小俣	4
585-II-008	水上沢	村上市		小俣	4
585-II-009	芦ノ平沢	村上市		中継	1
585-II-010	中継川左支川	村上市		中継	1
585-II-011	コンザ南の沢	村上市		中継	1
585-II-012	コンザの沢	村上市		中継	3
585-II-013	下ノ沢	村上市		中継	3
585-II-014	西山沢	村上市		朴平	2
585-II-015	地蔵南の沢	村上市		荒川	2
585-II-016	大谷川	村上市		大谷沢	3
585-II-017	ウルシ沢	村上市		府屋	1
585-II-018	中の俣沢	村上市		府屋	4
585-II-019	府屋下川	村上市		府屋	1
585-II-020	峠ノ沢1	村上市		下大鳥	4
585-II-021	水上沢2	村上市		中津原	2

溪流番号	溪流名	郡・市	町・村	大字小字等地名	保全対象
					人家戸数
585-II-022	大毎沢	村上市		大毎	1
585-II-023	イワデの沢	村上市		北赤谷	2
585-II-024	芦屋板屋沢	村上市		寒川	1
585-II-025	枝ノ沢	村上市		脇川	4
585-II-026	板貝沢	村上市		板貝	1
585-II-027	神宮東沢	村上市		板貝	2
585-II-028	神宮西沢	村上市		板貝	2
585-II-029	笹下川	村上市		笹川	1
585-II-030	笹川支川3	村上市		笹川	2
206-II-001	ジロクラ西沢	新発田市		茗荷谷	1
206-II-002	東宮内沢	新発田市		東宮内	1
206-II-003	荒川一の沢	新発田市		荒川	1
206-II-004	浦沢	新発田市		上中山	3
206-II-005	増川	新発田市		上中山増川	2
301-II-001	下山川	阿賀野市		丸山	2
301-II-002	三ッ谷土右エ門沢川	阿賀野市		福永	2
301-II-003	はげの沢	阿賀野市		福永	4
301-II-004	アテビ沢川	阿賀野市		丸山	2
301-II-005	滝の沢	阿賀野市		草見水	2
301-II-006	かんばら沢	阿賀野市		草水	1
304-II-001	沢山川	阿賀野市		沢口	2
304-II-002	武沢	阿賀野市		勝屋中野	2
304-II-003	裏の沢	阿賀野市		勝屋	1
304-II-004	沢入川	阿賀野市		勝屋岩倉	4
304-II-005	ビヤクサ川	阿賀野市		勝屋岩倉	4
304-II-006	羽黒北沢	阿賀野市		羽黒	1
304-II-007	羽黒南沢	阿賀野市		羽黒	1
304-II-008	牛平沢	阿賀野市		今板	3
308-II-001	杉の沢	新発田市		境	2
308-II-002	アノ山沢	新発田市		境	2
308-II-003	無沢	新発田市		下西山	2
308-II-004	箱岩沢	新発田市		箱岩	1
308-II-005	安寿の沢	新発田市		箱岩	4
308-II-006	下山田沢	新発田市		下山田	4
308-II-007	上の沢	新発田市		下山田	4
311-II-001	塩沢	胎内市		蔵王	1
311-II-002	戸ノ裏川	胎内市		下館	4
207-II-001	小口川	新潟市		小口仇坂	1
207-II-002	けやき谷第一	新潟市		朝日	4
207-II-003	けやき谷第二	新潟市		朝日	4
207-II-004	坪ヶ入川	新潟市		朝日	2
207-II-005	下坪川	新潟市		朝日柳谷	3
207-II-006	柳谷第一	新潟市		朝日	2
207-II-007	柳谷第二	新潟市		朝日	1
207-II-008	柳谷第三	新潟市		朝日	2
207-II-009	塩谷	新潟市		塩谷	3
207-II-010	寺浦沢	新潟市		会津	2
207-II-011	蒲ヶ沢川	新潟市		蒲ヶ沢大入沢	1
207-II-012	三九郎沢	新潟市		蒲ヶ沢三九郎沢	1
218-II-001	成沢川	五泉市		馬下	1
218-II-002	大谷田沢	五泉市		大谷	4
218-II-003	火葬沢	五泉市		尻上宮古	3
218-II-004	馬ノ尻	五泉市		菅沢	2
218-II-005	スワダ沢	五泉市		山崎	2
218-II-006	桐ノ木沢	五泉市		山崎	4
321-II-001	浦ノ沢	新潟市		天ヶ沢新田	4
322-II-001	宮の沢	五泉市		松野虫の沢	3
322-II-002	横渡沢	五泉市		横渡横渡	3
322-II-003	寺川	五泉市		川内川内	2
322-II-004	夏針沢	五泉市		夏針夏針	2
322-II-005	門前川	五泉市		蛭野門前	3
322-II-006	門前川	五泉市		蛭野門前	3
322-II-007	諏訪沢	五泉市		寺田諏訪沢	4
322-II-008	寺田沢	五泉市		寺田寺田沢	3
322-II-009	下の沢	五泉市		牧下の沢	2
322-II-010	下坪	五泉市		高松下坪	3

溪流番号	溪流名	郡・市	町・村	大字小字等地名	保全対象
					人家戸数
322-II-011	十二社沢川	五泉市		刈羽北山	2
322-II-012	奥の沢	五泉市		刈羽奥の沢	4
322-II-013	刈羽沢	五泉市		中名沢刈羽	2
322-II-014	寺浦川	五泉市		中名沢寺浦	1
381-II-001	平石沢	東蒲原郡	阿賀町	平石	1
381-II-002	向沢	東蒲原郡	阿賀町	八木山	2
381-II-003	大下沢	東蒲原郡	阿賀町	田沢	1
381-II-004	熊野沢	東蒲原郡	阿賀町	田沢	4
381-II-005	上村沢	東蒲原郡	阿賀町	田沢	2
381-II-006	田沢沢	東蒲原郡	阿賀町	田沢	1
381-II-007	東沢	東蒲原郡	阿賀町	田沢	1
381-II-008	赤岩沢	東蒲原郡	阿賀町	赤岩	4
382-II-001	徳根沢	東蒲原郡	阿賀町	徳根沢	3
382-II-002	引入沢	東蒲原郡	阿賀町	日出谷夏渡戸	3
382-II-003	野砂利	東蒲原郡	阿賀町	深戸	3
383-II-001	屋敷沢	東蒲原郡	阿賀町	広手	2
383-II-002	長坂沢	東蒲原郡	阿賀町	小出長坂	4
383-II-003	上入沢	東蒲原郡	阿賀町	小出東岐	3
383-II-004	中棒目貫沢	東蒲原郡	阿賀町	棒目貫	1
383-II-005	中棒目貫沢	東蒲原郡	阿賀町	七名棒目貫	1
383-II-006	梶沢	東蒲原郡	阿賀町	七名倉高	4
383-II-007	ミノ口沢	東蒲原郡	阿賀町	安用	2
383-II-008	堂ノ頭沢	東蒲原郡	阿賀町	黒谷	4
383-II-009	黒谷沢	東蒲原郡	阿賀町	黒谷	4
383-II-010	片田沢	東蒲原郡	阿賀町	小手茂	1
383-II-011	小手茂川	東蒲原郡	阿賀町	小手茂	3
383-II-012	小手茂西沢	東蒲原郡	阿賀町	小手茂	1
383-II-013	月裏沢	東蒲原郡	阿賀町	石畑	3
383-II-014	居平	東蒲原郡	阿賀町	広谷蟬	1
383-II-015	弘川沢	東蒲原郡	阿賀町	弘川	3
384-II-001	高地沢	東蒲原郡	阿賀町	中ノ沢	1
384-II-002	笠沢	東蒲原郡	阿賀町	中ノ沢	1
384-II-003	吉ヶ沢	東蒲原郡	阿賀町	上綱木	2
384-II-004	行地沢	東蒲原郡	阿賀町	行地	4
384-II-005	明ヶ沢	東蒲原郡	阿賀町	五十沢	1
384-II-006	牧ノ沢	東蒲原郡	阿賀町	白川白崎	1
384-II-007	弘法沢	東蒲原郡	阿賀町	谷花仲畑沢	3
341-II-001	千眼虫沢	新潟市		金池	2
341-II-002	赤山川	新潟市		樋曾下の郷	4
341-II-003	本村沢	新潟市		間瀬本村	4
341-II-004	五連滝沢	新潟市		間瀬本村	1
342-II-001	走出沢	西蒲原郡	弥彦村	弥彦御殿山	3
343-II-001	孤穴沢	燕市		国上居下	2
343-II-002	稲荷屋の沢	燕市		国上長崎	2
345-II-001	山王の沢	新潟市		稲島	2
345-II-002	二ノ沢	新潟市		角田浜	1
204-II-001	金ヶ入沢	三条市		麻布	1
204-II-002	ナガワ	三条市		麻布	1
204-II-003	湯の沢	三条市		麻布	1
204-II-004	ツツミ沢	三条市		籠場	1
204-II-005	カミナリ沢	三条市		籠場	1
204-II-006	長嶺二	三条市		長嶺	2
204-II-007	長嶺三	三条市		長嶺	2
209-II-001	小皆川	加茂市		上条 小皆川	2
209-II-002	伝平沢	加茂市		狭口 乳倉子	4
209-II-003	大沢	加茂市		狭口 乳倉子	2
209-II-004	楷橋沢	加茂市		長谷 楷橋	2
209-II-005	中田沢	加茂市		下土倉 中田	1
209-II-006	セナミダ沢	加茂市		下土倉 セナミ田	4
209-II-007	アクバ沢	加茂市		下土倉 アクバ	3
209-II-008	上浦沢	加茂市		上土倉 上浦	2
209-II-009	中島沢	加茂市		上土倉 入山	3
209-II-010	藤沢	加茂市		上土倉 セリ沢	3
209-II-011	梨の平沢	加茂市		下土倉 アクバ	3
209-II-012	日渡沢	加茂市		中大谷 日渡	3
209-II-013	日渡沢	加茂市		中大谷 日渡	1

溪流番号	溪流名	郡・市	町・村	大字小字等地名	保全対象
					人家戸数
209-II-014	真木ノ入沢	加茂市		上大谷 真木ノ入	3
209-II-015	鳥越沢	加茂市		上大谷 鳥越	3
209-II-016	惣ヶ沢	加茂市		上大谷 鳥越	3
209-II-017	蚊口太沢	加茂市		中大谷 蚊口太	1
209-II-018	榎沢川	加茂市		中大谷 榎沢	3
209-II-019	榎沢	加茂市		中大谷 榎沢	1
209-II-020	熊ノ沢	加茂市		下大谷 熊ノ沢	2
209-II-021	御所ノ平沢	加茂市		上高柳 御所ノ平	4
209-II-022	キツネ沢	加茂市		宮寄上 三場	4
209-II-023	片切沢	加茂市		西山 片切沢	2
209-II-024	片切沢	加茂市		西山 片切沢	1
209-II-025	丸山沢	加茂市		黒水 丸山	2
209-II-026	滝ノ入沢	加茂市		狭口 差合	1
209-II-027	元狭口沢	加茂市		狭口 元狭口	4
209-II-028	鱒ヶ沢	加茂市		鱒ヶ沢	2
209-II-029	要害谷	加茂市		下条 要害谷	2
209-II-030	東俣甲沢	加茂市		上条 東俣甲	3
209-II-031	長五郎沢	加茂市		上条 東俣甲	4
209-II-032	たいこ沢	加茂市		上条 東俣甲	2
209-II-033	谷川	加茂市		下条 鳶之浦	2
209-II-034	天ヶ沢	加茂市		下条 天ヶ沢	3
209-II-035	十万谷	加茂市		下条 十万谷	3
211-II-001	黒坂沢	見附市		小栗山町 黒坂	3
211-II-002	牛ヶ沢	見附市		山崎興野町 牛ヶ沢	2
211-II-003	腰巻沢	見附市		山崎興野町 腰巻	3
211-II-004	梨ノ木沢	見附市		島切窪町 梨ノ木	3
211-II-005	中田沢	見附市		石地町 中田	2
211-II-006	村下沢	見附市		神保町 村下	1
211-II-007	大坪沢	見附市		太田町 大坪	4
211-II-008	田ノ入沢	見附市		本明町 田ノ入	1
211-II-009	長坂沢	見附市		本明町 長坂	1
211-II-010	がまがえる沢	見附市		椿沢町 城山	4
361-II-001	一の沢	南蒲原郡	田上町	田上 一ノ沢	4
361-II-002	上川の下沢	南蒲原郡	田上町	田上 一ノ沢	4
362-II-001	坂本川	三条市		飯田	4
362-II-002	下の沢	三条市		中浦	1
362-II-003	十二ヶ沢	三条市		中浦	3
362-II-004	中浦一	三条市		中浦	3
362-II-005	新屋一	三条市		新屋	1
362-II-006	新屋五	三条市		新屋	3
362-II-007	新屋六	三条市		新屋	2
362-II-008	鹿熊川	三条市		鹿熊	4
362-II-009	飯田一	三条市		飯田	1
362-II-010	江口一	三条市		江口	3
362-II-011	江口二	三条市		江口	1
362-II-012	大谷地一	三条市		大谷地	1
362-II-013	大谷地二	三条市		大谷地	1
362-II-014	カツラ沢	三条市		笠堀	1
362-II-015	塩野淵一	三条市		塩野淵	4
362-II-016	濁沢一	三条市		濁沢	1
362-II-017	遅場沢一	三条市		遅場	3
362-II-018	遅場沢二	三条市		遅場	3
362-II-019	葎谷一	三条市		葎谷	4
362-II-020	早水一	三条市		早水	1
362-II-021	牛野尾一	三条市		牛野尾	2
362-II-022	片平沢	三条市		大沢	3
362-II-023	赤坂沢	三条市		駒込	3
362-II-024	奥の沢	三条市		広手	2
362-II-025	駒込二	三条市		駒込	4
362-II-026	長沢一	三条市		長沢	1
362-II-027	上大浦一	三条市		上大浦	2
362-II-028	上大浦三	三条市		上大浦	3
363-II-001	中ノ山沢	三条市		吉野屋 中ノ山	4
363-II-002	三沢	三条市		吉野屋 三沢	4
363-II-003	門前沢	三条市		小滝 門前沢	1
202-II-001	椿田川支溪2	長岡市		亀崎町	1

溪流番号	溪流名	郡・市	町・村	大字小字等地名	保全対象
					人家戸数
202-II-002	沢田川1	長岡市		水穴町前山	4
202-II-003	沢田川2	長岡市		水穴町前山	2
202-II-004	高津谷	長岡市		水穴	2
202-II-005	森立川支溪	長岡市		西片貝町	1
202-II-006	柿川支溪	長岡市		柿町	1
202-II-007	釜沢川支溪	長岡市		釜沢町	3
202-II-008	太田川支溪1	長岡市		蓬平町	1
202-II-009	大沢川	長岡市		濁沢町貫	3
202-II-010	寺の入川	長岡市		高頭町牛ヶ首	1
202-II-011	早刈川	長岡市		大積町	1
202-II-012	西の谷	長岡市		大積三丁目	1
202-II-013	灰下川支溪	長岡市		大積灰下町	1
202-II-014	江口沢	長岡市		大積町三丁須田	2
202-II-015	熊上川左溪	長岡市		大積熊上町	2
202-II-016	三島谷J1	長岡市		大積打渡町	1
202-II-017	城の沢川	長岡市		大積三島谷町城	2
202-II-018	三島谷川支溪1	長岡市		大積三島谷町	2
202-II-019	三島谷川支溪2	長岡市		大積三島谷町	2
202-II-020	三島谷J1	長岡市		大積三島谷町	1
202-II-021	天沢	長岡市		大積善間町	1
202-II-022	小屋ノ浦	長岡市		宮本堀の内町小高	3
202-II-023	とんの入	長岡市		宮本堀の内町小高	2
202-II-024	とんの入左溪	長岡市		宮本堀之内町	3
202-II-025	西沢2	長岡市		宮本町二丁目	2
215-II-001	文納沢	長岡市		文納	3
215-II-002	人面沢	長岡市		人面	1
215-II-003	塩別沢	長岡市		沖布越道沢	3
215-II-004	塩新町沢	長岡市		塩新町向山	3
215-II-005	林之沢	長岡市		梅野俣	2
215-II-006	オオツボ沢	長岡市		塩中	1
215-II-007	中戸川	長岡市		九川	4
215-II-008	中戸沢	長岡市		九川	4
215-II-009	細ヶ沢	長岡市		九川	3
215-II-010	中野谷川	長岡市		九川中ノ沢	2
215-II-011	前之沢	長岡市		九川	2
215-II-012	平蔵沢	長岡市		平中野俣外間道	3
215-II-013	平中野俣川	長岡市		平中野俣外間道	3
215-II-014	水上川2	長岡市		葎谷釜ノ口	3
215-II-015	深沢	長岡市		葎谷	2
215-II-016	本所川	長岡市		本所吉ヶ沢	2
215-II-017	外の沢	長岡市		入塩川	2
215-II-018	上沢	長岡市		滝之口	2
215-II-019	寅谷沢	長岡市		熊袋寅谷	1
215-II-020	前川支溪	長岡市		西中野俣	1
215-II-021	西平沢	長岡市		森上	3
215-II-022	月見沢川	長岡市		半蔵金	2
215-II-023	大井倉沢	長岡市		森上堀切	4
215-II-024	湯之沢	長岡市		森上堀切	3
215-II-025	陣ヶ隆沢川	長岡市		北荷頃	1
215-II-026	小居鷹沢	長岡市		土ヶ谷	2
215-II-027	入りの沢	長岡市		比礼	3
215-II-028	吉川	長岡市		土ヶ谷	1
215-II-029	猫又沢	長岡市		土ヶ谷	4
401-II-001	水頭川	長岡市		千谷沢菅沼	2
401-II-002	宮の袖沢	長岡市		菅沼	1
401-II-003	入の沢川右溪	長岡市		塚野山	4
401-II-004	にしりの沢	長岡市		不動沢	4
421-II-002	医者沢	長岡市		樽の木	1
402-II-001	数田沢	長岡市		蓮花寺	2
402-II-002	山谷沢	長岡市		蓮花寺	4
402-II-003	山谷沢	長岡市		蓮花寺	1
402-II-004	前田沢	長岡市		鳥越	1
402-II-005	附ノ耕地沢	長岡市		中永	1
402-II-006	備後沢	長岡市		逆谷	3
402-II-007	東河内沢	長岡市		逆谷	4
402-II-008	三十刈沢	長岡市		宮沢	1

溪流番号	溪流名	郡・市	町・村	大字小字等地名	保全対象
					人家戸数
403-II-001	山沢川	長岡市		本与板	4
403-II-002	倉谷沢	長岡市		与板	4
403-II-003	城山腰沢	長岡市		与板	3
403-II-004	五十ヶ入沢	長岡市		本与板	3
403-II-005	城沢	長岡市		本与板	4
403-II-006	浦沢	長岡市		本与板	4
403-II-007	上割沢	長岡市		馬越	1
403-II-008	南谷下沢	長岡市		馬越	1
403-II-009	北谷沢	長岡市		馬越	3
403-II-010	仲沢川	長岡市		岩方	4
404-II-001	三瀬ヶ谷沢川	長岡市		三瀬ヶ谷	3
404-II-002	根小屋	長岡市		根小屋	1
404-II-003	神明	長岡市		根古屋	1
404-II-004	下富岡	長岡市		下富岡	1
404-II-005	イノウラ沢川	長岡市		阿弥陀瀬	2
404-II-006	ケント沢川	長岡市		阿弥陀瀬	1
404-II-007	阿弥陀瀬	長岡市		阿弥陀瀬	1
404-II-008	吉田沢川	長岡市		東保内	4
404-II-009	吉田沢川2	長岡市		吉田	4
404-II-010	上ノ山沢川	長岡市		東保内	3
404-II-011	漆坂沢川	長岡市		村田	3
404-II-012	村岡川	長岡市		両高	4
404-II-013	坂谷	長岡市		坂谷	1
404-II-014	坂谷沢川	長岡市		両高	4
405-II-001	滝谷	三島郡	出雲崎町	滝谷	2
405-II-002	吉川西	三島郡	出雲崎町	吉川	3
405-II-003	神条	三島郡	出雲崎町	神条	3
405-II-004	大釜谷	三島郡	出雲崎町	大釜谷	1
405-II-005	別ヶ谷	三島郡	出雲崎町	別ヶ谷	4
405-II-006	小城ノ城沢	三島郡	出雲崎町	相田	1
405-II-007	仏長東	三島郡	出雲崎町	常楽寺	1
405-II-008	仏長西	三島郡	出雲崎町	常楽寺	1
405-II-009	水川内	三島郡	出雲崎町	常楽寺	1
405-II-010	田中	三島郡	出雲崎町	田中	1
405-II-011	船橋南	三島郡	出雲崎町	船橋	3
405-II-012	矢郷	三島郡	出雲崎町	小木	4
405-II-013	タヤ	三島郡	出雲崎町	川西	3
405-II-014	沢田西	三島郡	出雲崎町	沢田	3
405-II-015	沢田東	三島郡	出雲崎町	沢田	1
405-II-016	タキノ入西	三島郡	出雲崎町	米田	1
405-II-017	タキノ入東	三島郡	出雲崎町	米田	1
405-II-018	諏訪ノ入	三島郡	出雲崎町	米田	2
405-II-019	藤ノ木沢	三島郡	出雲崎町	上野山	2
406-II-001	ミヤノリ沢	長岡市		矢田	2
406-II-002	外谷池	長岡市		年友	4
406-II-003	引岡	長岡市		引岡	1
406-II-004	吉2	長岡市		吉	3
406-II-005	吉3	長岡市		吉	2
406-II-006	提の沢	長岡市		円上寺	2
406-II-007	取方入溪流	長岡市		円上寺	4
208-II-001	朝日川支溪	小千谷市		浦柄	2
208-II-002	千足沢	小千谷市		小栗山千足	3
208-II-003	朝日川2	小千谷市		小栗山	2
208-II-004	朝日川3	小千谷市		小栗山	1
208-II-005	朝日川1	小千谷市		南荷頃	4
208-II-006	すみや川1	小千谷市		小栗山三五	4
208-II-007	すみや川2	小千谷市		小栗山	2
208-II-008	スミヤ沢2	小千谷市		小栗山	1
208-II-009	穉生沢	小千谷市		穉生	2
208-II-010	駒形沢川	小千谷市		川井本田	3
208-II-011	十八沢支溪3	小千谷市		冬井	4
208-II-012	管沼沢1	小千谷市		岩沢山田	3
208-II-013	管沼沢2	小千谷市		山石沢	3
208-II-014	万年沢2	小千谷市		真人町蟹田	3
208-II-015	中山川左溪	小千谷市		真人町	2
208-II-016	吉谷沢	小千谷市		四ッ子	4



溪流番号	溪流名	郡・市	町・村	大字小字等地名	保全対象
					人家戸数
208-II-017	茶合沢	小千谷市		四ッ子	4
208-II-018	道見川	小千谷市		西吉谷道見	3
208-II-019	茶郷	小千谷市		東吉谷茶郷	2
208-II-020	藤田沢	小千谷市		吉谷	3
208-II-021	前田沢	小千谷市		東吉谷藤田沢	4
208-II-022	幸入道	小千谷市		時水幸入道	1
208-II-023	中の沢	小千谷市		時水岡田	3
208-II-024	落合川	小千谷市		時水中ノ沢	3
208-II-025	関之入川	小千谷市		時水城	4
208-II-026	前の川	小千谷市		時水見世野	3
208-II-027	関之入川支溪	小千谷市		時水	2
208-II-028	米沢川	小千谷市		山谷百姓山	4
208-II-029	魚無沢川	小千谷市		鴻巣町魚無沢	1
441-II-001	野辺川3	長岡市		荒谷	1
441-II-002	野辺川支溪	長岡市		荒谷	1
441-II-003	野辺川1	長岡市		荒谷野辺	2
441-II-004	野辺川4	長岡市		荒谷	1
441-II-005	和田入川	長岡市		相川和田	4
441-II-006	大平沢川	長岡市		大島	1
441-II-007	沢入川	長岡市		西川口	4
444-II-001	ヒルバ沢右溪	魚沼市		鷹ノ巣	1
444-II-002	滝ノ沢	魚沼市		鷹ノ巣	1
444-II-003	俣沢	魚沼市		芋川	1
210-II-001	下貫木川	十日町市		下条四丁目	3
210-II-002	貝ノ川	十日町市		下条四丁目	3
210-II-003	大沢	十日町市		中条乙轟木	3
210-II-004	魚ノ田川	十日町市		魚の田	1
210-II-005	堂の沢	十日町市		小貫	2
210-II-006	飲みの沢	十日町市		小貫	1
210-II-007	東市之沢(東沢)	十日町市		市之沢	1
210-II-008	打越川	十日町市		中条己市之沢	3
210-II-009	下笹之沢	十日町市		八箇甲笹之沢	3
210-II-010	ござん沢	十日町市		八箇丙笹之沢	3
210-II-011	大沢	十日町市		笹の沢	1
210-II-012	きつね沢	十日町市		中村	4
210-II-013	芋川	十日町市		丁田麦	2
210-II-014	池之尻沢	十日町市		伊達丁池之尻	1
210-II-015	漆島沢	十日町市		伊達戊漆島	3
210-II-016	前沢	十日町市		伊達庚鋤柄沢	1
210-II-017	無沢川	十日町市		伊達辛	1
210-II-018	市の沢	十日町市		馬場壬水沢市之沢	1
481-II-003		十日町市		元町地先	1
481-II-004	田戸沢川	十日町市		戸田地先(南)	1
481-II-005		十日町市		中仙田地先	1
481-II-006		十日町市		中仙田地先	2
482-II-001	羽倉沢	中魚沼郡	津南町	羽倉	1
482-II-002		中魚沼郡	津南町	上田小池地先	1
482-II-003		中魚沼郡	津南町	上郷上田地先	4
482-II-004	洞沢川	中魚沼郡	津南町		2
482-II-005	船繋川	中魚沼郡	津南町	南原	1
205-II-001	机立沢	柏崎市		椎谷 机立	3
205-II-002	宮川	柏崎市		宮川	1
205-II-003	上与三	柏崎市		与三	2
205-II-004	下与三	柏崎市		与三	2
205-II-005	北条	柏崎市		北条	3
205-II-006	入小島	柏崎市		入小島	3
205-II-007	山澗	柏崎市		山澗	1
205-II-008	神沢	柏崎市		山澗西ノ入	3
205-II-009	中村	柏崎市		中村	4
205-II-010	大平沢	柏崎市		東長島 大平	4
205-II-011	東長島	柏崎市		東長島	4
205-II-012	大角間	柏崎市		東長島	2
205-II-013	松葉沢	柏崎市		東長島 入田	4
205-II-014	かじかいり沢	柏崎市		西長島 梶ヶ入	4
205-II-015	大広田	柏崎市		大広田	1
205-II-016	久之木	柏崎市		久之木	4

溪流番号	溪流名	郡・市	町・村	大字小字等地名	保全対象
					人家戸数
205-II-017	法仏沢	柏崎市		石曾根 法仏	3
205-II-018	宮平沢	柏崎市		宮平 宮平	1
205-II-019	宮平	柏崎市		宮平	1
205-II-020	与板	柏崎市		与板	4
205-II-021	下軽井川3	柏崎市		下軽井川	3
205-II-022	折田沢	柏崎市		小田山新田 折田	1
205-II-023	前山沢	柏崎市		佐水 前山	3
205-II-024	直坂沢	柏崎市		細越 直坂	4
205-II-025	中山沢	柏崎市		久米	3
205-II-026	滝ノ沢	柏崎市		水上 滝沢	4
205-II-027	沢田沢	柏崎市		野田 沢田	2
205-II-028	苛島	柏崎市		野田 苛島	1
205-II-029	穴畑沢	柏崎市		折居穴畑	2
205-II-030	入和田沢	柏崎市		女谷入和田	3
205-II-031	上野沢	柏崎市		女谷 上野	4
205-II-032	水沢	柏崎市		市野新田 水沢	4
205-II-033	石橋沢	柏崎市		女谷 石橋	4
205-II-034	宮川新田	柏崎市		野田	4
205-II-035	中丹穂沢	柏崎市		吉尾 中丹穂	1
205-II-036	米山	柏崎市		米山町	3
205-II-037	下大平	柏崎市		大平	3
501-II-001	桐沢入沢	柏崎市	高柳町	岡田 桐沢	2
501-II-002	諏訪の入川	柏崎市		塩沢	3
501-II-003	塩沢2	柏崎市		塩沢	1
501-II-004	上塩沢	柏崎市		塩沢	3
501-II-005	川磯	柏崎市		川磯	1
501-II-006	居谷	柏崎市		居谷	2
501-II-007	上石黒	柏崎市		石黒	1
501-II-008	石黒	柏崎市		石黒	1
501-II-009	堀切沢川	柏崎市		石黒 堀切沢	4
501-II-010	石黒	柏崎市		石黒	1
501-II-011	上ノ山	柏崎市		門出 坪ノ平	4
501-II-012	中山沢	柏崎市		高尾 前戸	2
501-II-013	荒神沢	柏崎市		高尾 坪野	4
501-II-014	寺地沢	柏崎市		高尾坪野	3
501-II-015	上岡田	柏崎市		岡田	3
502-II-001	千谷沢	長岡市		千谷沢	1
502-II-002	下居平沢	長岡市		七日町上栗	4
502-II-003	桐沢	長岡市		桐沢	2
502-II-004	ほどん沢	長岡市		桐沢若宮	4
502-II-005	才ノ神沢	長岡市		小国沢才ノ神	1
502-II-006	品沢川	長岡市		太郎丸品沢	3
502-II-007	崩沢川	長岡市		太郎丸	2
502-II-008	上森光	長岡市		森光	1
502-II-009	猿橋	長岡市		猿橋	4
502-II-010	離山	長岡市		八王子	1
502-II-011	国沢川	長岡市		武石山入	2
504-II-001	赤田北方2	刈羽郡	刈羽村	赤田北方	1
504-II-002	油田	刈羽郡	刈羽村	油田	1
504-II-003	入谷沢	刈羽郡	刈羽村	油田 入谷	4
504-II-004	白土	刈羽郡	刈羽村	白土	2
504-II-005	下田代	刈羽郡	刈羽村	下田代	1
505-II-001	別山川	柏崎市		別山 甲戸	2
505-II-002	童土川	柏崎市		別山 甲戸	2
505-II-003	尾頭部	柏崎市		尾頭部	2
505-II-004	吉生水	柏崎市		吉生水	1
505-II-005	尾野内	柏崎市		尾野内	3
505-II-006	下尾野内	柏崎市		尾野内	3
505-II-007	藤掛	柏崎市		藤掛	1
505-II-008	長嶺	柏崎市		長嶺	1
505-II-009	五百地	柏崎市		長嶺 泉	4
505-II-010	上鎌田1	柏崎市		上鎌田	1
505-II-011	宮の前沢	柏崎市		後田	3
505-II-012	上鎌田2	柏崎市		上鎌田	2
505-II-013	西鎌田	柏崎市		上鎌田	2
505-II-014	下鎌田	柏崎市		上鎌田	3

溪流番号	溪流名	郡・市	町・村	大字小字等地名	保全対象
					人家戸数
505-II-015	礼拝	柏崎市		礼拝	1
505-II-016	夕テノ入	柏崎市		伊毛 釜の口	4
505-II-017	堂稻場	柏崎市		伊毛釜の口	4
505-II-018	寺入川	柏崎市		上山田 寺入	4
505-II-019	別山後谷	柏崎市		別山 後谷	2
505-II-020	諏訪神社	柏崎市		尾町	2
505-II-021	大津	柏崎市		大津	4
505-II-022	大崎3	柏崎市		大崎	3
505-II-023	入甲田川	柏崎市		入甲田	3
505-II-024	浜忠2	柏崎市		浜忠	1
505-II-025	二位殿	柏崎市		二位殿	2
505-II-026	松田沢	柏崎市		浜忠二位殿	3
505-II-027	浜忠3	柏崎市		浜忠	1
505-II-028	二位殿川	柏崎市		浜忠二位殿	3
521-II-001	桃ノ木川	上越市	安塚区	坊金桃ノ木平	2
521-II-002	桃ノ木川	上越市	安塚区	坊金桃ノ木平	2
521-II-003	桃木沢	上越市	安塚区	武能	3
521-II-004	武能川(砂防河川)	上越市	安塚区	武能	1
521-II-005	前ノ沢	上越市	安塚区	細野	2
521-II-006	越前川	上越市	安塚区	細野向秀平	1
521-II-007	裏の川	上越市	安塚区	和田牛ヶ久保	4
521-II-008	滝ノ沢	上越市	安塚区	行野	2
521-II-009	鳴子沢	上越市	安塚区	行野	2
521-II-010	北山沢	上越市	安塚区	樽田	1
521-II-011	岩塚沢	上越市	安塚区	石塚	3
521-II-012	八幡沢	上越市	安塚区	二本木	1
521-II-013	丈正沢	上越市	安塚区	円平坊	1
521-II-014	十二沢	上越市	安塚区	小黒向山	3
521-II-015	十二沢	上越市	安塚区	朴ノ木	2
521-II-016	北山沢	上越市	安塚区	切越	1
521-II-017	中山沢	上越市	安塚区	石橋	4
521-II-018	下山沢	上越市	安塚区	石橋	4
521-II-019	堤尻川	上越市	安塚区	板尾血取湯	4
521-II-020	シビツタレ川	上越市	安塚区	板尾川端	4
522-II-001	六日町沢	上越市	浦川原区	六日町下屋敷	3
522-II-002	山ノ脇沢	上越市	浦川原区	六日町	1
522-II-003	二田ノ木沢	上越市	浦川原区	東俣	1
522-II-004	火上沢	上越市	浦川原区	横川	4
522-II-005	中ノ沢	上越市	浦川原区	小牧	2
522-II-006	川久保沢	上越市	浦川原区	小牧	1
522-II-007	有島沢	上越市	浦川原区	有島宮ノ外	2
522-II-008	ガンザワ	上越市	浦川原区	熊沢	1
522-II-009	石厚畑沢	上越市	浦川原区	横住	2
522-II-010	大門沢	上越市	浦川原区	真光寺	1
522-II-011	上谷沢	上越市	浦川原区	谷川端	2
522-II-012	下屋敷沢	上越市	浦川原区	熊沢田中	3
522-II-013	深沢	上越市	浦川原区	菱田芹ヶ沢	4
522-II-014	沢入沢	上越市	浦川原区	山本	1
523-II-001	越管川	十日町市		蓬平十二林	2
523-II-002	下山沢	十日町市		下山	1
523-II-003	千年東沢	十日町市		千年	1
523-II-004	福島西沢	十日町市		福島	2
523-II-005	竹所東沢	十日町市		竹所	1
523-II-006	竹所西沢	十日町市		竹所	1
523-II-007	森下沢	十日町市		木和田原森下	4
523-II-008	太平東沢	十日町市		太平倉下	4
524-II-001	三桶沢	十日町市		三桶深田	3
524-II-002	猪之名沢	十日町市		猪之名	2
524-II-003	天水島南沢	十日町市		天水島	1
524-II-004	栃倉沢	十日町市		天水越	2
524-II-005	大北沢	十日町市		湯本大北沢	4
524-II-006	大荒戸沢	十日町市		大荒戸	1
524-II-007	ショウジ湯沢	十日町市		水梨才ノ神	4
524-II-008	苗代入沢	十日町市		水梨刈安	2
524-II-009	向山沢	十日町市		水梨向山	2
524-II-010	岡田沢	十日町市		浦田北浦田	4

溪流番号	溪流名	郡・市	町・村	大字小字等地名	保全対象
					人家戸数
525-II-001	観音沢	上越市	大島区	下岡川久保	3
525-II-002	中野川	上越市	大島区	大島蛇喰	3
525-II-003	滝沢	上越市	大島区	牛ヶ鼻沖ノ鼻	3
525-II-004	大坪沢	上越市	大島区	菖蒲越沢	3
525-II-005	日影沢	上越市	大島区	菖蒲東堂ノ場	3
525-II-006	盗人沢	上越市	大島区	熊田	3
525-II-007	大倉川	上越市	大島区	仁上仁上	3
525-II-008	北屋敷川	上越市	大島区	大島	2
526-II-001	切光川	上越市	牧区	切光	1
526-II-002	蟹沢	上越市	牧区	宮口内山	4
526-II-003	境沢	上越市	牧区	宮沢境沢	4
526-II-004	抜ヶ沢	上越市	牧区	椋谷	2
526-II-005	下の尾川	上越市	牧区	柳島	4
526-II-006	上ノ山沢	上越市	牧区	田島	2
526-II-007	丸山沢	上越市	牧区	田島	1
526-II-008	滝ノ入川	上越市	牧区	桜滝滝ノ入	4
526-II-009	棚広川	上越市	牧区	棚広	2
526-II-010	カンスケ沢	上越市	牧区	棚広新田頭願	3
526-II-011	棚広川	上越市	牧区	棚広新田長畑	1
526-II-012	湯ノ川	上越市	牧区	宇津ノ俣	1
526-II-013	山沢川	上越市	牧区	下湯谷	1
216-II-001	脇谷川	糸魚川市		間脇	3
216-II-002	岩本川	糸魚川市		越 西越	2
216-II-003	中谷川	糸魚川市		越 西越	4
216-II-004	蛇バミ沢	糸魚川市		越 西越	1
216-II-005	岩倉川	糸魚川市		土倉 岩倉	4
216-II-006	タニイリ沢	糸魚川市		大平 湯川内	2
216-II-007	角間川	糸魚川市		北山	3
216-II-008	赤沢	糸魚川市		四ツ谷 赤沢	3
216-II-009	釜沢	糸魚川市		釜沢	1
216-II-010	真木川	糸魚川市		真木	1
216-II-011	堂の谷	糸魚川市		釜沢 中条	4
216-II-012	水保	糸魚川市		水保	1
216-II-013	千丈谷沢	糸魚川市		水保	4
216-II-014	上羽生	糸魚川市		来海沢 上羽生	1
216-II-015	長谷	糸魚川市		大野	1
216-II-016	濁澄川	糸魚川市		大野	1
216-II-017	堀川	糸魚川市		上沢	3
216-II-018	宮の入沢	糸魚川市		山本	4
561-II-001	濁沢	上越市	名立区	濁沢	1
561-II-002	前田川	上越市	名立区	池田	2
561-II-003	御堂地谷	上越市	名立区	折戸 平谷	3
561-II-004	高座宇利川	上越市	名立区	東飛山 瀬戸	3
561-II-005	葎揃谷	上越市	名立区	東飛山 瀬戸	2
561-II-006	風口川	上越市	名立区	小田島	1
561-II-007	北の入川	上越市	名立区	桂谷	1
562-II-001	徳合川	糸魚川市		徳合	3
562-II-002	宮ノ谷川	糸魚川市		筒石五区	4
562-II-003	びびら川	糸魚川市		藤崎	2
562-II-004	見行谷	糸魚川市		大王	1
562-II-005	須川	糸魚川市		須川	1
562-II-006	崩川	糸魚川市		崩	3
562-II-007	田麦平川	糸魚川市		田麦平	3
562-II-008	ヒソノ又川	糸魚川市		西飛山	1
562-II-009	湯沢川	糸魚川市		柵口	2
562-II-010	下小見	糸魚川市		下小見	1
562-II-011	額の谷川	糸魚川市		浜木浦	1
562-II-012	飛山川	糸魚川市		新戸	3
563-II-001	竹の谷内川	糸魚川市		田海 深田	1
563-II-002	高畑	糸魚川市		田海 横地	3
563-II-003	カラ沢	糸魚川市		田海 不動滝	2
563-II-004	田海	糸魚川市		田海 福来口	1
563-II-005	寺地	糸魚川市		寺地 獅子谷	2
563-II-006		糸魚川市		青海 芹川	2
563-II-007	石曾根沢	糸魚川市		青海 谷内	1
563-II-008	惣谷内谷川	糸魚川市		青海 惣谷内	1

溪流番号	溪流名	郡・市	町・村	大字小字等地名	保全対象
					人家戸数
563-II-009		糸魚川市		青海 蛭谷	1
563-II-010	落水谷川	糸魚川市		青海 向山	1
219-II-001	観音寺川	佐渡市		羽二生	2
219-II-002	観音寺西川	佐渡市		大桑	2
219-II-003	真木下川	佐渡市		真木	1
219-II-004	長江川	佐渡市		長江	2
219-II-005	貝喰川	佐渡市		南河内	3
219-II-006	古河沢	佐渡市		白瀬新田	2
219-II-007	小松川	佐渡市		小松	1
219-II-008	じえもん沢	佐渡市		小松	1
219-II-009	柏木川	佐渡市		小松	1
219-II-010	玉川南沢	佐渡市		玉崎	1
219-II-011	生欠川	佐渡市		玉崎	4
219-II-012	白岩川	佐渡市		和木	1
219-II-013	平松沢	佐渡市		平松	1
601-II-001	川端川	佐渡市		元浦二見	2
601-II-002	境川	佐渡市		達者	1
602-II-001	羽二生川	佐渡市		sei	2
603-II-001	岩田西沢	佐渡市		平清水	1
603-II-002	岩田東沢	佐渡市		平清水	2
603-II-003	川東沢	佐渡市		吉井本郷	3
604-II-001	朝ヶ沢	佐渡市		田野沢	4
604-II-002	岩の滝川	佐渡市		田野沢	1
604-II-003	歌滝川	佐渡市		田野沢	2
604-II-004	伊利川	佐渡市		田野沢	4
604-II-005	正明寺北沢	佐渡市		正明寺	2
604-II-006	正明寺南沢	佐渡市		正明寺	2
604-II-007	ヤガラ川	佐渡市		瓜生屋	3
604-II-008	伊谷ヶ沢川	佐渡市		瓜生屋	1
604-II-009	木曽川	佐渡市		上新穂	2
604-II-010	大野川	佐渡市		大野	2
604-II-011	源右工門沢	佐渡市		大野	2
604-II-012	五郎助沢	佐渡市		大野	3
604-II-013	無常堂沢	佐渡市		大野	3
605-II-1	谷地川	佐渡市		浜河内	3
605-II-2	浜河内北沢	佐渡市		浜河内	1
605-II-3	瀧の沢	佐渡市		坊ヶ浦	1
605-II-4	本宮沢	佐渡市		坊ヶ浦	1
605-II-5	坊ヶ浦川	佐渡市		長谷	1
605-II-6	長谷川	佐渡市		長谷	4
605-II-7	宮之川内川	佐渡市		宮之川内	2
605-II-8	小倉川	佐渡市		中野	1
605-II-9	久保田川	佐渡市		欠向	3
605-II-10	スミヤ沢	佐渡市		平山	3
605-II-11	深田が沢	佐渡市		小倉	2
605-II-12	大久保沢	佐渡市		大久保	4
606-II-1	西三川川	佐渡市		西三川	2
607-II-1	大浦川	佐渡市		大浦	1
607-II-2	強清水川	佐渡市		強清水谷	3
608-II-1	外ヶ沢	佐渡市		大橋冬居	2
608-II-2	河内沢	佐渡市		大橋西方	2
608-II-3	飯倉沢	佐渡市		天沢	2
608-II-4	飯岡北沢	佐渡市		大崎	1
608-II-5	大崎沢	佐渡市		大崎	1
608-II-6	中央三沢	佐渡市		滝平	3
608-II-7	堀切川	佐渡市		岡田	1
608-II-8	杉浜沢	佐渡市		野崎三瀬	4
608-II-9	堀田沢	佐渡市		大泊	4
608-II-10	家内出沢	佐渡市		野崎三瀬	1
608-II-11	木戸口沢	佐渡市		野崎三瀬	1
608-II-12	惣沢	佐渡市		野崎三瀬	2
608-II-13	渡旅沢	佐渡市		赤岩三瀬	1
609-II-1	大峰沢	佐渡市		下川茂	2
609-II-2	高見川	佐渡市		下川茂	2
609-II-3	下川茂西沢	佐渡市		下川茂	3
609-II-4	下川茂中沢	佐渡市		下川茂	1

溪流番号	溪流名	郡・市	町・村	大字小字等地名	保全対象
					人家戸数
609-II-5	垣内沢	佐渡市		下川茂、馬道	1
609-II-6	馬道沢	佐渡市		下川茂垣の内	1
609-II-7	国中川	佐渡市		上川茂	2
609-II-8	上川茂南沢	佐渡市		下川茂	1
609-II-9	備附山沢	佐渡市		下川茂	1
609-II-10	新谷川	佐渡市		杉野浦	4
609-II-11	観音川	佐渡市		真浦	2
609-II-12	観音寺川	佐渡市		草木	4
609-II-13	山田西沢	佐渡市		山田西	1
609-II-14	高野川	佐渡市		腰細	3
217-II-001	(巻淵)	妙高市		川上	3
217-II-002	北の沢(ごんぺ沢)	妙高市		巻淵	1
217-II-003	小濁川	妙高市		下濁川小濁川	2
217-II-004	南小局沢	妙高市		小局	3
217-II-005	細野沢	妙高市		下平丸	2
217-II-006	東中栗沢	妙高市		中栗	1
217-II-007	倉下沢	妙高市		長沢	1
217-II-008	東長沢原沢	妙高市		長沢	1
217-II-009	雨降沢	妙高市		麻芋田	4
217-II-010	御備川	妙高市		両善寺中部水沢	1
217-II-011	池ノ尻沢	妙高市		猪野山中ノ入	3
222-II-001	田ノ入川	上越市		黒田	3
222-II-002	水上沢	上越市		向橋	4
222-II-003	蔵宗谷	上越市		中ノ俣	2
222-II-004	新田谷	上越市		東吉尾	1
222-II-005	オーカイテの沢	上越市		土口	2
222-II-006	雨池の谷	上越市		西谷内	1
222-II-007	宮谷川	上越市		皆口	2
222-II-008		上越市		西吉尾	2
541-II-001	外金屋沢	上越市	柿崎区	金谷	3
541-II-002	外城山沢	上越市	柿崎区	雁海	1
541-II-003	雁海小沢	上越市	柿崎区	雁海芋畑田	1
541-II-004	三春沢	上越市	柿崎区	川田	1
541-II-005	川田三春沢	上越市	柿崎区	三春	4
541-II-006	大明沢	上越市	柿崎区	下小野	3
541-II-007	北上中山沢	上越市	柿崎区	猿毛	3
541-II-008	峠沢	上越市	柿崎区	峠	2
541-II-009	浦沢1	上越市	柿崎区	岩手	1
541-II-010	浦沢2	上越市	柿崎区	岩手	1
543-II-001	梨ノ木沢	上越市	頸城区	大蒲生田梨木	1
543-II-002	西玄僧沢	上越市	頸城区	玄僧	4
543-II-003	玄僧沢	上越市	頸城区	玄僧	4
543-II-004	東玄僧沢	上越市	頸城区	玄僧	1
543-II-005	南玄僧沢	上越市	頸城区	玄僧	3
543-II-006	宿瀬ノ沢	上越市	頸城区	玄僧宿瀬	3
543-II-007	むぎのり沢	上越市	頸城区	梨ノ木	1
543-II-008	あらやの沢	上越市	頸城区	大蒲生田アラヤ	1
543-II-009	あらやの沢	上越市	頸城区	どの下	2
543-II-010	南蒲生田沢	上越市	頸城区	大蒲生田	4
544-II-001	大槇沢	上越市	吉川区	泉大槇沢	1
544-II-002	神明の脇沢	上越市	吉川区	吉井神明脇	2
544-II-003	堂ノ脇沢	上越市	吉川区	吉井堂ノ脇	2
544-II-004	半入沢川	上越市	吉川区	尾神半入沢	1
544-II-005	上ノ山沢	上越市	吉川区	名木山上ノ山	1
544-II-006	大阪沢	上越市	吉川区	入河沢大阪	1
544-II-007	岩原沢	上越市	吉川区	国田熊林	3
544-II-008	姥谷沢	上越市	吉川区	国田姥谷	2
544-II-009	ケサンガ入沢	上越市	吉川区	福平ケサンガ入	2
544-II-010	上ノ山沢	上越市	吉川区	福平上ノ山	1
544-II-011	顕法寺川	上越市	吉川区	顕法寺	2
544-II-012	上岩平沢	上越市	吉川区	下深沢岩谷	4
545-II-001	(二俣第三)	妙高市		二俣	1
548-II-001	下濁川	上越市	板倉区	関田	2
549-II-001	落合川	上越市	清里区	鈴倉前田	1
550-II-001	山高津沢	上越市	三和区	山高津	2
550-II-002	桑曾根沢	上越市	三和区	桑曾根	2

溪流番号	溪流名	郡・市	町・村	大字小字等地名	保全対象
					人家戸数
I206-II-01	お墓沢	新発田市		麓	3
I206-II-02	十二杉沢	新発田市		麓	1
I206-II-03	麓	新発田市		麓	4
I206-II-04	暗ノ沢	新発田市		菅谷	2
I206-II-05	菅谷	新発田市		菅谷	1
I206-II-06	菅谷北沢	新発田市		菅谷	1
I206-II-07	上荒沢	新発田市		上荒沢	4
I206-II-08	上ノ沢川	新発田市		上荒沢	3
I206-II-09	上三光	新発田市		上三光	1
I206-II-10	中ノ沢	新発田市		滝谷新田	1
I206-II-11	滝谷新田	新発田市		滝谷新田	1
I206-II-12	スチベ沢	新発田市		東赤谷	1
I206-II-13	中々山	新発田市		中々山	2
I206-II-14	釜ゴソ沢	新発田市		山内	2
I206-II-15	山内沢	新発田市		山内	1
I311-II-01	持倉	胎内市		持倉	3
I311-II-02	南俣ノ沢	胎内市		須巻	4
I311-II-03	須巻	胎内市		須巻	3
I311-II-04	釜塗川	胎内市		須巻	3
I311-II-05	千刈川	胎内市		坪穴	1
I311-II-06	坪穴沢	胎内市		坪穴	3
I311-II-07	坪穴沢東沢	胎内市		坪穴	1
I311-II-08	上野沢川	胎内市		川合	3
I311-II-09	鼓岡	胎内市		鼓岡	2
I311-II-10	下赤谷	胎内市		下赤谷	3
I311-II-11	小沢川	胎内市		坂井	3
I311-II-12	谷地川	胎内市		谷地	2
I581-II-01	ワキノ沢	岩船郡	関川村	朴坂	1
I581-II-02	南中	岩船郡	関川村	南中	1
I581-II-03	男沢	岩船郡	関川村	蛇喰	2
I581-II-04	蛇喰	岩船郡	関川村	蛇喰	4
I581-II-05	コグラソ	岩船郡	関川村	中束	3
I581-II-06	水上沢	岩船郡	関川村	千刈	2
I581-II-07	オブスナ沢	岩船郡	関川村	千刈	2
I581-II-08	オブドウ沢	岩船郡	関川村	大和田	2
I581-II-09	湯沢	岩船郡	関川村	湯沢	2
I581-II-10	湯沢東沢	岩船郡	関川村	湯沢	3
I581-II-11	砂子沢	岩船郡	関川村	片貝	1
I581-II-12	片貝沢	岩船郡	関川村	片貝	1
I581-II-13	大沢	岩船郡	関川村	蔵田島	2
I581-II-14	向山沢	岩船郡	関川村	金俣	1
I581-II-15	中ノ沢	岩船郡	関川村	鮎谷	1
A382-II-01	実川端沢	東蒲原郡	阿賀町	実川端	2
A382-II-02	荒沢沢	東蒲原郡	阿賀町	荒沢	2
A382-II-03	(荒沢)	東蒲原郡	阿賀町	荒沢	1
Y0101-II-02	柳笠沢	魚沼市		穴沢・柿の木	4
Y0101-II-03	柿ノ木沢	魚沼市		穴沢・柿の木	4
Y0101-II-11	1-1-11 I	魚沼市		大白川新田・末沢	3
Y0102-II-02	本沢	魚沼市		横根	4
Y0102-II-07	1-2-7 II	魚沼市		大栃山	3
Y0202-II-01	2-2-1 II	魚沼市		熊取沢	1
Y0202-II-02	2-2-2 II	魚沼市		熊取沢	2
Y0202-II-03	2-2-3 II	魚沼市		谷内	1
Y0202-II-04	2-2-4 II	魚沼市		谷内	3
Y0202-II-05	2-2-5 II	魚沼市		谷内	2
Y0202-II-27	小深沢	魚沼市		大谷地	1
Y0202-II-28	2-2-28 II	魚沼市		大原新田丸山	1
Y0202-II-29	細栗沢川	魚沼市		西名西栗沢	1
Y0202-II-37	2-2-37 II	魚沼市		二分	4
Y0202-II-42	中沢	魚沼市		渋川	3
Y0202-II-45	上滝沢	魚沼市		松川	3
Y0202-II-48	下ノ沢	魚沼市		須川	2
Y0312-II-03	芋川	長岡市		木籠	2
Y0402-II-01	4-2-1 II	魚沼市		滝之又	2
Y0402-II-02	堰之沢	魚沼市		滝之又	3
Y0402-II-05	4-2-5 II	魚沼市		滝之又	1

溪流番号	溪流名	郡・市	町・村	大字小字等地名	保全対象
					人家戸数
Y0402Ⅱ-11	裏の沢	魚沼市		泉沢新田浦ノ山	2
Y0402Ⅱ-17	中ノ沢川	魚沼市		連日	2
Y0402Ⅱ-18	浅の沢川	魚沼市		連日	2
Y0402Ⅱ-23	4-2-23Ⅱ	魚沼市		下茂沢	3
Y0402Ⅱ-25	4-2-25Ⅱ	魚沼市		茂沢	3
Y0402Ⅱ-32	4-2-32Ⅱ	魚沼市		茂沢	2
Y0402Ⅱ-33	金沢	魚沼市		小平尾越又	2
Y0402Ⅱ-34	袴越	魚沼市		小平尾越又	2
Y0402Ⅱ-36	大中沢	魚沼市		小平尾越又	1
Y0403Ⅱ-04	4-3-4Ⅱ	魚沼市		中家	4
Y0403Ⅱ-12	塩が沢	魚沼市		中子沢・塩沢	1
Y0403Ⅱ-14	フラク沢	魚沼市		三ツ又・十二平	4
Y0403Ⅱ-15	セキ沢	魚沼市		三ツ又・セキノ沢	4
Y0403Ⅱ-17	荒山沢	魚沼市		池平・荒山沢	1
Y0403Ⅱ-21	4-3-21Ⅱ	魚沼市		池平・向島	1
Y0612Ⅱ-13	6-12-13Ⅱ	長岡市		小高	2
Y0612Ⅱ-17	6-12-17Ⅱ	長岡市		小高	3
Y0702Ⅱ-06	中ノ沢	魚沼市		下倉新田	1
Y0712Ⅱ-01	田の入川	魚沼市		新道島田の入	4
Y0712Ⅱ-05	7-12-5Ⅱ	魚沼市		小芋川	2
Y0712Ⅱ-06	7-12-6Ⅱ	魚沼市		小芋川	1
Y0712Ⅱ-13	要害沢	魚沼市		新田	1
Y0712Ⅱ-14	倉沢川	魚沼市		田戸	2
Y0712Ⅱ-22	無双川	魚沼市		増沢	3
Y0712Ⅱ-23	増沢川	魚沼市		増沢	2
Y0712Ⅱ-24	たきの沢	魚沼市		坊名	2
Y0712Ⅱ-33	田中沢川	魚沼市		田中沢口	3
Y0712Ⅱ-34	曲り沢川	魚沼市		中村	2
Y0904Ⅱ-03	9-4-3Ⅱ	魚沼市		下折立	4
Y0904Ⅱ-09	ととが沢	魚沼市		上折立	1
Y0904Ⅱ-13	9-4-13Ⅱ	魚沼市		上折立・枳尾又	3
Y0904Ⅱ-16	9-4-16Ⅱ	魚沼市		大湯	2
Y0904Ⅱ-20	9-4-20Ⅱ	魚沼市		折立又新田	2
Y0904Ⅱ-41	鳴倉沢	魚沼市		大沢野口	1
Y1005Ⅱ-01	10-5-1Ⅱ	南魚沼市		堂島新田	3
Y1005Ⅱ-02	堂入沢	南魚沼市		堂島新田	1
Y1011Ⅱ-12	10-11-12Ⅱ	南魚沼市		門前	2
Y1011Ⅱ-18	10-11-18Ⅱ	南魚沼市		大桑原	3
Y1107Ⅱ-07	11-7-7Ⅱ	南魚沼市		小川	4
Y1107Ⅱ-08	11-7-8Ⅱ	南魚沼市		小川	1
Y1107Ⅱ-09	11-7-9Ⅱ	南魚沼市		小川	4
Y1107Ⅱ-12	11-7-12Ⅱ	南魚沼市		清水瀬	1
Y1107Ⅱ-15	11-7-15Ⅱ	南魚沼市		小川	2
Y1107Ⅱ-19	11-7-19Ⅱ	南魚沼市			3
Y1107Ⅱ-22	堂倉沢	南魚沼市		京岡新田	1
Y1111Ⅱ-32	11-11-32Ⅱ	南魚沼市		君帰	2
Y1208Ⅱ-12	滝谷沢	南魚沼市		滝谷	2
Y1208Ⅱ-13	12-8-13Ⅱ	南魚沼市		滝谷	4
Y1211Ⅱ-06	中平沢	南魚沼市			2
Y1211Ⅱ-27	大ヤ二沢	南魚沼市			1
Y1211Ⅱ-40	12-11-40Ⅱ	南魚沼市			3
Y1313Ⅱ-01	小沢谷川	十日町市		田沢	1
Y1415Ⅱ-04	横平川	中魚沼郡	津南町	結束	4
Y1510Ⅱ-04	15-10-4Ⅱ	南魚沼郡	湯沢町	土樽	1
Y1510Ⅱ-18	15-10-18Ⅱ	南魚沼郡	湯沢町	神立	1
Y1511Ⅱ-12	小奈木沢	南魚沼郡	湯沢町	湯沢	2
Y1513Ⅱ-07	15-13-7Ⅱ	南魚沼郡	湯沢町	三国・二居	1
Y1513Ⅱ-12	15-13-12Ⅱ	南魚沼郡	湯沢町	三国・二居	4
Y1513Ⅱ-22	15-13-22Ⅱ	南魚沼郡	湯沢町	三国・浅貝	1
Y1513Ⅱ-28	15-13-28Ⅱ	南魚沼郡	湯沢町	三国・浅貝	1
M216Ⅱ-01	黒沢川	糸魚川市		大平湯川内	1
M216Ⅱ-02	久保川	糸魚川市		吹原久保川	3
M216Ⅱ-03	中股川	糸魚川市		中股川	1



## 土石流危険溪流に準ずる溪流Ⅲ

溪流番号	溪流名	郡・市	町・村	大字小字等地名
212-J-001	馬下北沢	村上市		馬下
212-J-002	馬下南沢	村上市		馬下
212-J-003	馬下沢川	村上市		早川
212-J-004	早川北沢	村上市		早川
212-J-005	早川中沢	村上市		早川
212-J-006	早川南沢	村上市		早川
212-J-007	吉浦沢	村上市		吉浦
212-J-008	柏沢北沢	村上市		柏尾
212-J-009	柏沢南沢	村上市		柏尾
212-J-010	間島沢	村上市		間島
212-J-011	間島南沢	村上市		間島
212-J-012	大月北沢	村上市		大月
212-J-013	大月中沢	村上市		大月
212-J-014	大月南沢	村上市		大月
212-J-015	岩崎沢	村上市		岩崎
212-J-016	大平川	村上市		羽下ヶ淵
212-J-017	羽下ヶ淵東沢	村上市		羽下ヶ淵
212-J-018	羽下ヶ淵	村上市		羽下ヶ淵
212-J-019	宮の沢	村上市		下渡
212-J-020	下渡沢	村上市		下渡
212-J-021	下山田沢	村上市		下山田
212-J-022	上山田北沢	村上市		上山田
212-J-023	上山田南沢	村上市		上山田
212-J-024	赤沢一の沢	村上市		赤沢
212-J-025	鑄物東沢	村上市		鑄物師
212-J-026	鑄物西沢	村上市		鑄物師
212-J-027	三日月沢	村上市		三日月
212-J-028	七湊沢	村上市		七湊
582-J-001	田の沢川	村上市		花立
582-J-002	黒坪川	村上市		荒島
582-J-003	春木山大沢川	村上市		梨ノ木
583-J-001	里本庄沢	村上市		里本庄
583-J-002	指合西沢	村上市		指合
583-J-003	南太平東沢	村上市		指合
583-J-004	南太平東沢	村上市		南太平
583-J-005	南太平西沢	村上市		南太平
583-J-006	川部西沢	村上市		川部
583-J-007	川部東沢	村上市		川部
583-J-008	小岩内沢	村上市		小岩内
206-J-001	荒川南小沢	新発田市		荒川
206-J-002	南増川沢	新発田市		上中山増川
206-J-003	南本田沢	新発田市		上中山増川
206-J-004	中本田沢	新発田市		上中山増川
206-J-005	北本田沢	新発田市		上中山増川
301-J-001	シシ沢	阿賀野市		ツベタ
301-J-002	一ペイ沢	阿賀野市		ツベタ
301-J-003	柴沢	阿賀野市		丸山
301-J-004	城ノ沢	阿賀野市		丸山
301-J-005	赤松沢	阿賀野市		丸山
301-J-006	水沢	阿賀野市		丸山
301-J-007	藤戸川	阿賀野市		草水
207-J-001	七枚田	新潟市		小口
207-J-002	小屋場入	新潟市		小口
207-J-003	小口	新潟市		小口
207-J-004	境沢	新潟市		小口
207-J-005	?ヶ入	新潟市		朝日
207-J-006	新田ヶ入	新潟市		朝日
207-J-007	一ノ谷第一	新潟市		朝日
207-J-008	一ノ谷第二	新潟市		朝日
207-J-009	一ノ谷第三	新潟市		朝日
207-J-010	アタサカ第一	新潟市		朝日
207-J-011	アタサカ第二	新潟市		朝日
207-J-012	檜谷	新潟市		朝日
207-J-013	柳谷第四	新潟市		朝日

溪流番号	溪流名	郡・市	町・村	大字小字等地名
207-J-014	切通	新潟市		割町
207-J-015	十ヶ沢	新潟市		金津
207-J-016	滝ノ上	新潟市		金津
207-J-017	滝下第一	新潟市		金津
207-J-018	滝下第二	新潟市		金津
218-J-001	飲井沢	五泉市		大須郷
218-J-002	不動沢	五泉市		不動堂
218-J-003	菅沢	五泉市		不動堂
218-J-004	寒サ池	五泉市		菅沢
218-J-005	與八沢	五泉市		菅沢
218-J-006	田ノ入沢	五泉市		菅沢
218-J-007	土屋谷	五泉市		菅沢
218-J-008	徳成	五泉市		菅沢
218-J-009	小沢	五泉市		菅沢
218-J-010	柿ノ木沢	五泉市		菅沢
322-J-001	鴻沢	五泉市		熊沢
322-J-002	宮の沢	五泉市		夏針
322-J-003	城沢	五泉市		夏針
322-J-004	下の谷川	五泉市		仙見谷仙見谷
322-J-005	長沢	五泉市		大原
322-J-006	鎮守谷	五泉市		大原
322-J-007	古堤	五泉市		大原
322-J-008	カヤ山沢	五泉市		蛭野門前
322-J-009	鳥沢	五泉市		蛭野門前
322-J-010	入山田	五泉市		新屋
322-J-011	一ノ沢	五泉市		寺田
322-J-012	寺田1	五泉市		寺田
322-J-013	寺田2	五泉市		寺田
322-J-014	オオサワ	五泉市		寺田
322-J-015	新造沢	五泉市		寺田
322-J-016	杉名沢	五泉市		寺田
322-J-017	ラント沢	五泉市		下大蒲原
322-J-018	水無沢	五泉市		下大蒲原
322-J-019	駒ノ爪	五泉市		下戸倉
322-J-020	松國沢	五泉市		下戸倉
322-J-021	シイナシ沢	五泉市		上戸倉
322-J-022	荒沢	五泉市		上戸倉
322-J-023	胴ヶ沢	五泉市		上戸倉
322-J-024	九滝沢	五泉市		上戸倉
322-J-025	大平沢	五泉市		上戸倉
322-J-026	金鉢沢	五泉市		上戸倉
322-J-027	大掛札	五泉市		上戸倉
322-J-028	小掛札	五泉市		上戸倉
322-J-029	向山	五泉市		上戸倉
322-J-030	沢田沢	五泉市		下戸倉
322-J-031	二本松沢	五泉市		刈羽
322-J-032	蛇ヶ尾	五泉市		刈羽
322-J-033	釜の口	五泉市		刈羽
322-J-034	長沢	五泉市		刈羽
322-J-035	大平	五泉市		刈羽
322-J-036	判九郎沢	五泉市		刈羽
322-J-037	ヤケ橋	五泉市		刈羽
322-J-038	仁平次新田	五泉市		刈羽
322-J-039	大塚沢	五泉市		刈羽
322-J-040	角間ノ沢	五泉市		刈羽
322-J-041	キツカケ坂	五泉市		刈羽
322-J-042	大平	五泉市		刈羽
322-J-043	源右エ門沢	五泉市		刈羽
322-J-044	奥沢	五泉市		刈羽
322-J-045	ホオノ木沢	五泉市		刈羽
322-J-046	スモモ沢	五泉市		刈羽
322-J-047	甚太郎沢	五泉市		刈羽
322-J-048	袋沢	五泉市		上中名沢
322-J-049	北田入	五泉市		上中名沢
322-J-050	六人山沢	五泉市		中名沢
381-J-001	京ノ瀬沢	東蒲原郡	阿賀町	京ノ瀬

溪流番号	溪流名	郡・市	町・村	大字小字等地名
381-J-002	奥田下沢	東蒲原郡	阿賀町	奥田
381-J-003	奥田中沢	東蒲原郡	阿賀町	奥田
381-J-004	奥田下沢	東蒲原郡	阿賀町	奥田
341-J-001	砂利押場	新潟市		石瀬
341-J-002	赤山沢	新潟市		樋層
342-J-001	福王寺沢	西蒲原郡	弥彦村	麓
342-J-002	八枚川	西蒲原郡	弥彦村	麓
342-J-003	狐定専房沢	西蒲原郡	弥彦村	観音寺上山
342-J-004	中定専房沢	西蒲原郡	弥彦村	観音寺中沢
342-J-005	羽黒沢	西蒲原郡	弥彦村	羽黒戸
342-J-006	泉下山沢	西蒲原郡	弥彦村	上泉下山
342-J-007	上泉下山沢	西蒲原郡	弥彦村	上泉下山
343-J-001	松沢	燕市		国上
343-J-002	裏の沢	燕市		国上
345-J-001	大入	新潟市		福井
345-J-002	本間ヶ入	新潟市		福井
345-J-003	治郎右エ門ヶ入	新潟市		福井
345-J-004	廻立	新潟市		伏部
345-J-005	丸山	新潟市		伏部
345-J-006	蛇馬味	新潟市		稲島
345-J-007	明後沢	新潟市		稲島
345-J-008	吾安寺	新潟市		稲島
345-J-009	馬渡	新潟市		稲島
345-J-010	大沢	新潟市		稲島
345-J-011	セイガン坂	新潟市		稲島
204-J-001	薬師沢	三条市		上保内 ニツ山
204-J-002	穴田沢	三条市		上保内 ニツ山
204-J-003	ボク殿沢	三条市		上保内 ニツ山
204-J-004	上道ツツミ沢	三条市		上保内 ニツ山
209-J-001	桧田沢	加茂市		下条 桧田
209-J-002	小山谷沢	加茂市		下条 小山谷
209-J-003	小山谷沢	加茂市		下条 小山谷
211-J-001	鳶ヶ沢	見附市		内町 鳶ヶ沢
211-J-002	円明寺沢	見附市		内町 円明寺
211-J-003	楯ノ入沢一	見附市		庄川町 楯ノ入
211-J-004	楯ノ入沢二	見附市		庄川町 楯ノ入
211-J-005	八十刈沢	見附市		明晶町 八十刈
211-J-006	前田沢	見附市		明晶町 前田
361-J-001	二の沢	南蒲原郡	田上町	田上 ニノ沢
202-J-001	城下川支溪	長岡市		東片貝町
202-J-002	栖吉川支溪	長岡市		栖吉町
202-J-003	太田川支溪	長岡市		横枕町
202-J-004	浄土川支溪	長岡市		六日町
202-J-005	鴨田川支溪	長岡市		親沢町
202-J-006	谷川支溪	長岡市		高頭町
202-J-007	大積川	長岡市		大積町
202-J-008	西の谷右溪	長岡市		大積町
202-J-009	吹田川	長岡市		大積折渡町折渡
202-J-010	モエル沢川	長岡市		大積折渡町折渡
202-J-011	黒川支溪2	長岡市		大積善間町
202-J-012	天が沢右溪	長岡市		宮本町
202-J-013	河久保川支溪1	長岡市		宮本町
202-J-014	河久保川支溪2	長岡市		宮本町
215-J-001	向山沢2	長岡市		小貫北入沢
401-J-001	権ヶ沢川右溪	長岡市		来迎寺
402-J-001	神ノ谷沢	長岡市		上岩井
402-J-002		長岡市		宮沢
402-J-003		長岡市		宮沢
402-J-004	神ノ谷沢	長岡市		宮沢
403-J-001	神ノ谷沢	長岡市		槇原
403-J-002		長岡市		槇原
403-J-003		長岡市		槇原
403-J-004		長岡市		山沢
403-J-005		長岡市		山沢
403-J-006		長岡市		山沢
403-J-007		長岡市		山沢

溪流番号	溪流名	郡・市	町・村	大字小字等地名
403-J-008		長岡市		与板
403-J-009		長岡市		与板
403-J-010		長岡市		与板
403-J-011		長岡市		与板
403-J-012		長岡市		与板
403-J-013		長岡市		与板
403-J-014		長岡市		与板
403-J-015		長岡市		与板
403-J-016		長岡市		与板
403-J-017		長岡市		与板
403-J-018		長岡市		本与板
403-J-019		長岡市		本与板
403-J-020		長岡市		本与板
403-J-021		長岡市		本与板
403-J-022		長岡市		本与板
403-J-023		長岡市		本与板
403-J-024		長岡市		本与板
403-J-025		長岡市		本与板
403-J-026		長岡市		本与板
403-J-027		長岡市		本与板
403-J-028		長岡市		本与板
403-J-029		長岡市		本与板
403-J-030		長岡市		本与板
403-J-031		長岡市		本与板
403-J-032		長岡市		本与板
208-J-001	表沢川支溪1	小千谷市		稗生
208-J-002	表沢川支溪2	小千谷市		稗生
208-J-003	十八沢支溪1	小千谷市		川井
208-J-004	十八沢支溪2	小千谷市		川井
208-J-005	十八沢支溪4	小千谷市		冬井
208-J-006	下権田沢	小千谷市		東吉谷下権田
208-J-007	茶郷川支溪1	小千谷市		西吉谷
208-J-008	茶郷川支溪2	小千谷市		西吉谷
208-J-009	前田沢支溪1	小千谷市		藤田沢
208-J-010	前田沢支溪2	小千谷市		藤田沢
208-J-011	天田川支溪	小千谷市		桜町
208-J-012	米沢川支溪1	小千谷市		山谷
208-J-013	米沢川支溪2	小千谷市		山谷
208-J-014	栃尾川	小千谷市		片貝町栃尾沢
210-J-001	水尻沢川	十日町市		美佐島地先
210-J-002	増沢川	十日町市		
210-J-003	池沢	十日町市		
210-J-004	北野沢川	十日町市		
210-J-005	三ノ沢	十日町市		
210-J-006		十日町市		麻畑地先
210-J-007	小貫川	十日町市		小貫
210-J-008	羽根川	十日町市		庚塩ノ又
210-J-009	サザン沢	十日町市		庚塩ノ又
210-J-010	先沢川	十日町市		己
481-J-001	うるし沢	十日町市		東善寺地先
205-J-001	畔屋1	柏崎市		畔屋
205-J-002	畔屋2	柏崎市		畔屋
205-J-003	畔屋3	柏崎市		畔屋
205-J-004	畔屋4	柏崎市		畔屋
205-J-005	畔屋5	柏崎市		畔屋
205-J-006	安田16	柏崎市		安田
205-J-007	安田15	柏崎市		安田
205-J-008	安田14	柏崎市		安田
205-J-009	安田13	柏崎市		安田
205-J-010	安田12	柏崎市		安田
205-J-011	明神1	柏崎市		明神
205-J-012	明神2	柏崎市		明神
205-J-013	安田11	柏崎市		安田
205-J-014	安田10	柏崎市		安田
205-J-015	安田2	柏崎市		安田
205-J-016	安田3	柏崎市		安田

溪流番号	溪流名	郡・市	町・村	大字小字等地名
205-J-017	安田6	柏崎市		安田
205-J-018	安田7	柏崎市		安田
205-J-019	安田8	柏崎市		安田
205-J-020	安田9	柏崎市		安田
205-J-021	安田5	柏崎市		安田
205-J-022	安田4	柏崎市		安田
205-J-023	安田1	柏崎市		安田
205-J-024	下軽井川2	柏崎市		下軽井川
205-J-025	下軽井川1	柏崎市		下軽井川
205-J-026	南下	柏崎市		南下
205-J-027	黒滝	柏崎市		黒滝
205-J-028	貝淵	柏崎市		野田
205-J-029	貝淵2	柏崎市		貝淵
205-J-030	貝淵1	柏崎市		貝淵
205-J-031	上方1	柏崎市		上方
205-J-032	上方2	柏崎市		上方
205-J-033	韮野	柏崎市		韮野
205-J-034	三島町2	柏崎市		三島町
205-J-035	三島町1	柏崎市		三島町
205-J-036	新赤坂町2	柏崎市		新赤坂町
205-J-037	新赤坂町3	柏崎市		新赤坂町
205-J-038	新赤坂町1	柏崎市		新赤坂町
205-J-039	鯨波三丁目2	柏崎市		鯨波三丁目
205-J-040	鯨波三丁目3	柏崎市		鯨波三丁目
205-J-041	川内2	柏崎市		川内
205-J-042	川内2	柏崎市		川内
205-J-043	川内3	柏崎市		川内
205-J-044	川内4	柏崎市		川内
205-J-045	川内1	柏崎市		川内
205-J-046	鯨波三丁目1	柏崎市		鯨波三丁目
216-J-001	西谷内	糸魚川市		西谷内
216-J-002	大野	糸魚川市		大野
562-J-001	猫岩谷川	糸魚川市		島道
563-J-001	今村新田	糸魚川市		田海 坪根口
563-J-002	今村新田	糸魚川市		田海 坪根口
563-J-003	ロク口谷川	糸魚川市		田海 ロク口谷
563-J-004	西花沢	糸魚川市		田海 西花沢
563-J-005	番匠谷	糸魚川市		田海 番匠谷
563-J-006	足谷	糸魚川市		田海 足谷
563-J-007	曾和谷	糸魚川市		田海 曾和
563-J-008	小本土谷	糸魚川市		田海 小本土
563-J-009	道之入	糸魚川市		寺地 道之入
601-J-001	樋口川	佐渡市		下小川
601-J-002	右沢	佐渡市		惣徳町
603-J-001	清水田川	佐渡市		吉井本郷
604-J-001	薄倉沢川	佐渡市		田野沢
605-J-001	西の河内川	佐渡市		坊ヶ浦
217-J-001	追輪沢	妙高市		吉木
217-J-002	ための沢	妙高市		吉木
217-J-003	(川上)	妙高市		川上
217-J-004	畦盛川	妙高市		久保田
217-J-005	(麻芋田)	妙高市		麻芋田
217-J-006	(西野谷)	妙高市		西野谷
217-J-007	(西野谷)	妙高市		西野谷
217-J-008	(西野谷)	妙高市		西野谷
217-J-009	ガン沢	妙高市		西長森
217-J-010	(猪野山)	妙高市		猪野山
217-J-011	(猪野山)	妙高市		猪野山
217-J-012	(新保新田)	妙高市		新保新田
217-J-013	(新保新田)	妙高市		新保新田
217-J-014	(新保新田)	妙高市		新保新田
222-J-001	駒返り沢	上越市		北方
222-J-002	沢山川	上越市		灰塚
222-J-003	ドドメキ沢	上越市		向橋
222-J-004	上ノ山沢	上越市		向橋
222-J-005	崩レ沢	上越市		向橋

溪流番号	溪流名	郡・市	町・村	大字小字等地名
222-J-006	季沢	上越市		向橋
222-J-007		上越市		塩荷谷
222-J-008		上越市		儀明
222-J-009	うるし沢	上越市		向橋
222-J-010	女倉沢	上越市		向橋
222-J-011	熊谷沢	上越市		向橋
222-J-012	北ノ入沢	上越市		向橋
222-J-013	北ノ入沢	上越市		向橋
222-J-014		上越市		滝寺
222-J-015		上越市		春日山
222-J-016		上越市		国府
222-J-017		上越市		虫生岩戸
222-J-018		上越市		西戸野花立
222-J-019		上越市		西戸野花立
222-J-020	後谷	上越市		中桑取
222-J-021	後谷	上越市		中桑取
222-J-022	ナツメ谷	上越市		中ノ俣
222-J-023	ヨス谷	上越市		中ノ俣
222-J-024	北の谷	上越市		北谷
222-J-025	こませりの谷	上越市		横畑
222-J-026	南谷	上越市		増沢
222-J-027	濁谷	上越市		西吉尾
222-J-028	大合谷	上越市		高住
222-J-029		上越市		
222-J-030	才の神	上越市		茶屋ヶ原
222-J-031	市ノ橋	上越市		茶屋ヶ原
222-J-032	市ノ橋	上越市		茶屋ヶ原
222-J-033		上越市		
541-J-001	小滝沢	上越市	柿崎区	竹鼻
541-J-002	古道沢	上越市	柿崎区	竹鼻
541-J-003	花立沢	上越市	柿崎区	下中山
541-J-004	一ノ沢	上越市	柿崎区	下中山
541-J-005	赤坂沢	上越市	柿崎区	下中山
541-J-006	中村沢	上越市	柿崎区	東谷地
541-J-007	湯の谷沢	上越市	柿崎区	栃窪
541-J-008	不動の沢	上越市	柿崎区	栃窪
541-J-009	土土向沢	上越市	柿崎区	雁海
541-J-010	宮の下沢	上越市	柿崎区	雁海
541-J-011	入前沢	上越市	柿崎区	山谷
541-J-012	小泉沢	上越市	柿崎区	山谷
541-J-013	加権坊沢	上越市	柿崎区	川田
541-J-014	明後谷沢	上越市	柿崎区	川田
541-J-015	隠河内沢	上越市	柿崎区	川田
541-J-016	古屋敷沢	上越市	柿崎区	川田
541-J-017	大沢	上越市	柿崎区	萩谷
541-J-018	初田沢	上越市	柿崎区	萩谷
546-J-001	(二本木)	上越市	中郷区	二本木
546-J-002	(二本木)	上越市	中郷区	二本木
546-J-003	(二本木)	上越市	中郷区	二本木
546-J-004	(二本木)	上越市	中郷区	二本木
546-J-005	(二本木)	上越市	中郷区	二本木
546-J-006	(二本木)	上越市	中郷区	二本木
546-J-007	金山川	上越市	中郷区	松ヶ峯
546-J-008	なびくら川	上越市	中郷区	西四ツ屋新田
546-J-009	うど川	上越市	中郷区	西四ツ屋新田
546-J-010	(岡沢)	上越市	中郷区	岡沢
547-J-001	二ツ林沢	妙高市		大谷大久保
547-J-002	大谷川	妙高市		大谷
547-J-003	片貝川	妙高市		関山北沢
Y0101J-01	1-1-1J	魚沼市		柿ノ木
Y0101J-08	1-1-8J	魚沼市		大白川新田・五味沢
Y0202J-06	2-2-6J	魚沼市		谷内
Y0202J-07	2-2-7J	魚沼市		谷内
Y0202J-08	2-2-8J	魚沼市		福山新田
Y0202J-09	2-2-9J	魚沼市		福山新田
Y0202J-10	2-2-10J	魚沼市		福山新田

溪流番号	溪流名	郡・市	町・村	大字小字等地名
Y0202J-11	2-2-11J	魚沼市		福山新田
Y0202J-12	2-2-12J	魚沼市		福山新田
Y0202J-13	2-2-13J	魚沼市		福山新田
Y0202J-14	2-2-14J	魚沼市		福山新田
Y0202J-15	2-2-15J	魚沼市		福山新田
Y0402J-09	4-2-9J	魚沼市		泉沢新田
Y0402J-20	4-2-20J	魚沼市		吉原
Y0402J-39	4-2-39J	魚沼市		栗山
Y0402J-45	4-2-45J	魚沼市		長松
Y0402J-46	4-2-46J	魚沼市		長松
Y0402J-47	滝谷沢	魚沼市		長松
Y0402J-52	4-2-52J	魚沼市		米沢
Y0402J-56	4-2-56J	魚沼市		山田
Y0403J-01	4-3-1J	魚沼市		中家新田
Y0403J-02	4-3-2J	魚沼市		中家
Y0403J-03	4-3-3J	魚沼市		中家
Y0403J-07	西ノ沢	魚沼市		中家
Y0403J-08	三本木沢	魚沼市		中家
Y0403J-09	山田沢	魚沼市		池平
Y0403J-10	4-3-10J	魚沼市		池平
Y0403J-11	4-3-11J	魚沼市		池平
Y0403J-16	4-3-16J	魚沼市		池平
Y0403J-20	4-3-20J	魚沼市		池平
Y0403J-22	4-3-22J	魚沼市		池平・向島
Y0612J-08	田沢川	長岡市		和南津
Y0712J-15	針ヶ倉沢	魚沼市		田戸
Y0712J-20	木落沢	魚沼市		吉水
Y0712J-21	7-12-21J	魚沼市		吉水
Y0712J-26	丸焼沢川	魚沼市		魚野地丸焼沢
Y0712J-35	7-12-35J	魚沼市		中村
Y0712J-36	7-12-36J	魚沼市		中村
Y0712J-37	7-12-37J	魚沼市		原
Y0811J-01	8-11-1J	魚沼市		上原
Y0811J-06	8-11-6J	魚沼市		干溝
Y0811J-09	8-11-9J	魚沼市		板木
Y0904J-05	9-4-5J	魚沼市		上折立
Y0904J-19	9-4-19J	魚沼市		上折立
Y0904J-21	9-4-21J	魚沼市		折立又新田
Y0904J-22	9-4-22J	魚沼市		折立又新田
Y0904J-23	9-4-23J	魚沼市		折立又新田
Y0904J-24	9-4-24J	魚沼市		折立又新田
Y0904J-25	9-4-25J	魚沼市		折立又新田
Y0904J-26	9-4-26J	魚沼市		折立又新田
Y0904J-34	品木沢	魚沼市		上律沢
Y0904J-38	小滝の沢	魚沼市		芋川
Y0904J-39	東唐沢	魚沼市		葎沢滝の上
Y1005J-03	10-5-3J	南魚沼市		桐沢
Y1005J-05	10-5-5J	南魚沼市		荒山
Y1011J-07	10-11-7J	南魚沼市		湯谷
Y1011J-08	10-11-8J	南魚沼市		湯谷
Y1011J-11	10-11-11J	南魚沼市		芋赤
Y1011J-14	10-11-14J	南魚沼市		大桑原
Y1011J-15	10-11-15J	南魚沼市		大桑原
Y1011J-16	10-11-16J	南魚沼市		大桑原
Y1011J-17	10-11-17J	南魚沼市		大桑原
Y1011J-29	10-11-29J	南魚沼市		穴地
Y1011J-32	10-11-32J	南魚沼市		大崎
Y1011J-48	10-11-48J	南魚沼市		浦佐
Y1011J-49	10-11-49J	南魚沼市		五箇
Y1011J-54	10-11-54J	南魚沼市		境川
Y1012J-02	10-12-2J	南魚沼市		辻又
Y1012J-03	10-12-3J	南魚沼市		辻又
Y1106J-12	11-6-12J	南魚沼市		妙音寺
Y1107J-01	11-7-1J	南魚沼市		畔地
Y1107J-02	11-7-2J	南魚沼市		畔地
Y1107J-03	11-7-3J	南魚沼市		畔地

溪流番号	溪流名	郡・市	町・村	大字小字等地名
Y1107J-04	11-7-4J	南魚沼市		畔地
Y1208J-01	12-8-1J	南魚沼市		姥沢新田
Y1208J-03	神字川	南魚沼市		蟹沢新田
Y1208J-06	口ケ口沢	南魚沼市		一之沢
Y1208J-07	西谷後沢	南魚沼市		清水
Y1208J-08	12-8-8J	南魚沼市		一之沢
Y1208J-09	12-8-9J	南魚沼市		一之沢
Y1211J-11	12-11-11J	南魚沼市		
Y1211J-25	砂弥沢	南魚沼市		
Y1509J-01	15-9-1J	南魚沼郡	湯沢町	土樽・滝ノ又
Y1509J-03	奥添地川	南魚沼郡	湯沢町	土樽・滝ノ又
Y1509J-04	窪出沢	南魚沼郡	湯沢町	土樽・滝ノ又
Y1509J-05	15-9-5J	南魚沼郡	湯沢町	土樽・滝ノ又
Y1510J-01	15-10-1J	南魚沼郡	湯沢町	中里
Y1510J-02	15-10-2J	南魚沼郡	湯沢町	中里
Y1510J-07	15-10-7J	南魚沼郡	湯沢町	土樽・毛渡沢
Y1510J-09	15-10-9J	南魚沼郡	湯沢町	土樽
Y1510J-10	ミナミ沢	南魚沼郡	湯沢町	土樽
Y1511J-01	15-11-1J	南魚沼郡	湯沢町	土樽
Y1511J-02	15-11-2J	南魚沼郡	湯沢町	土樽
Y1511J-10	湯之沢川	南魚沼郡	湯沢町	湯沢
Y1511J-11	奈木沢	南魚沼郡	湯沢町	湯沢



1-(4) 土砂災害警戒区域等の一覧（市町村別）

平成22年3月末日

市町村名	土砂災害 危険箇所 数	土砂災害警戒区域の指定数						
		急傾斜		土石流		地滑り		小計
			特別		特別		特別	特別
村上市	503							
関川村	84							
粟島浦村	16							
胎内市	79							
新発田市	167							
聖籠町	0							
阿賀野市	80							
阿賀町	293	29	10	58	24	7	94	34
五泉市	279	2	2	8	7		10	9
新潟市	251	59	58	104	52	1	164	110
弥彦村	56							
燕市	35							
田上町	34							
加茂市	287							
三条市	324	56		50		5	111	
見附市	129	9	9	19	9		28	18
長岡市	1,490	58	19	7		9	74	19
出雲崎町	87	7	1	6		1	14	1
小千谷市	215							
柏崎市	613	27	12	26	12	7	60	24
刈羽村	52	2	2				2	2
魚沼市	505							
南魚沼市	363	13	12	43	29	8	64	41
湯沢町	112	18	18	32	25	5	55	43
十日町市	793	73	51	37	22	11	121	73
津南町	99	25	6	8	6		33	12
上越市	1,248	66	53	57	12	60	183	65
妙高市	221	7	5	23	4	12	42	9
糸魚川市	566	18	16	46	24	16	80	40
佐渡市	943	113	70	60	24	29	202	94
合計	9,924	582	344	584	250	171	1,337	594

# 土砂災害警戒区域等一覧

H22.3末

地区名	区域名	自然現象の種類	公示番号	公示日	危険箇所番号	区域概要		
			(警戒区域)	(警戒区域)		保全人家戸数	面積	急傾斜の場合、ガけ高
			(特別警戒区域)	(特別警戒区域)		警戒区域内	警戒区域内	
			(他の理由)	(他の理由)		うち特別警戒区域	うち特別警戒区域	
東蒲原郡阿賀町五十島	イガシマ-1 五十島-1	急傾斜地の崩壊	新潟県告示第320号	平成18年03月03日	I-384.013(0378)	20	43,700	
東蒲原郡阿賀町五十島	イガシマ-2 五十島-2	急傾斜地の崩壊	新潟県告示第320号	平成18年03月03日	I-384.015(0380)	11	14,000	16
東蒲原郡阿賀町五十島	イガシマ-3 五十島-3	急傾斜地の崩壊	新潟県告示第320号	平成18年03月03日	I-384.016(0381)	1	1,070	8
東蒲原郡阿賀町豊実	ニイワタリ 新渡	急傾斜地の崩壊	新潟県告示第642号	平成20年03月28日	I-382.004	11	37,200	34
東蒲原郡阿賀町豊実	トヨミ 豊実	急傾斜地の崩壊	新潟県告示第642号	平成20年03月28日	I-382.006	3	33,900	52
東蒲原郡阿賀町豊実	サネカワジマ 実川島	急傾斜地の崩壊	新潟県告示第642号	平成20年03月28日	I-382.009	5	32,800	82
東蒲原郡阿賀町豊実	コアラ 小荒	急傾斜地の崩壊	新潟県告示第642号	平成20年03月28日	II-382.010	0	16,700	41
東蒲原郡阿賀町豊実	マトリ1 馬取1	急傾斜地の崩壊	新潟県告示第642号	平成20年03月28日	I-382.010	12	42,600	82
東蒲原郡阿賀町豊実	マトリ2 馬取2	急傾斜地の崩壊	新潟県告示第642号	平成20年03月28日	II-382.009	2	2,630	14
東蒲原郡阿賀町豊実	ムギウノ 麦生野	急傾斜地の崩壊	新潟県告示第642号	平成20年03月28日	II-382.008	0	12,200	81
東蒲原郡阿賀町豊実	ハナレイシ 離石	急傾斜地の崩壊	新潟県告示第642号	平成20年03月28日	II-382.001	1	1,460	6
東蒲原郡阿賀町鹿瀬	ツノガミ 角神	急傾斜地の崩壊	新潟県告示第642号	平成20年03月28日	I-382.011	1	523	38
東蒲原郡阿賀町鹿瀬	フカド 深戸	急傾斜地の崩壊	新潟県告示第642号	平成20年03月28日	II-382.002	6	32,800	40
東蒲原郡阿賀町鹿瀬	ナカイワサワ 中岩沢	急傾斜地の崩壊	新潟県告示第642号	平成20年03月28日	II-382.003	2	30,100	84
東蒲原郡阿賀町取上	トリアゲ1 取上1	急傾斜地の崩壊	新潟県告示第642号	平成20年03月28日	I-384.023	6	28,300	90
東蒲原郡阿賀町取上	トリアゲ2 取上2	急傾斜地の崩壊	新潟県告示第642号	平成20年03月28日	II-384.007	3	39,400	96
東蒲原郡阿賀町細越	フルダテ 古館	急傾斜地の崩壊	新潟県告示第642号	平成20年03月28日	II-384.010	4	32,200	52
東蒲原郡阿賀町石戸	イシド 石戸	急傾斜地の崩壊	新潟県告示第642号	平成20年03月28日	I-384.012	12	26,800	58
東蒲原郡阿賀町川口	カワグチ 川口	急傾斜地の崩壊	新潟県告示第642号	平成20年03月28日	I-384.009	11	29,200	78
東蒲原郡阿賀町日出谷	タイマ-1 当麻-1	急傾斜地の崩壊	新潟県告示第1698号 新潟県告示第1699号	平成20年11月04日 平成20年11月04日	I-382.002	15 8	18,300 7,370	28
東蒲原郡阿賀町日出谷	タイマ-2 当麻-2	急傾斜地の崩壊	新潟県告示第1698号 新潟県告示第1699号	平成20年11月04日 平成20年11月04日	II-382.008	2 2	22,800 14,200	77
東蒲原郡阿賀町日出谷	ナカムラ 中村	急傾斜地の崩壊	新潟県告示第1698号 新潟県告示第1699号	平成20年11月04日 平成20年11月04日	I-383.007	7 6	11,800 4,030	18
東蒲原郡阿賀町小出	マキノ-1 牧野-1	急傾斜地の崩壊	新潟県告示第1698号 新潟県告示第1699号	平成20年11月04日 平成20年11月04日	I-383.020	4 0	11,400 4,930	20
東蒲原郡阿賀町小出	マキノ-2 牧野-2	急傾斜地の崩壊	新潟県告示第1698号 新潟県告示第1699号	平成20年11月04日 平成20年11月04日	津川-383.001	3 0	7,790 3,370	20
東蒲原郡阿賀町小出	ナガサカ 長坂	急傾斜地の崩壊	新潟県告示第1698号 新潟県告示第1699号	平成20年11月04日 平成20年11月04日	II-383.009	3 0	6,060 1,500	20
東蒲原郡阿賀町小出	ヒガシマタ-1 東岐-1	急傾斜地の崩壊	新潟県告示第1698号 新潟県告示第1699号	平成20年11月04日 平成20年11月04日	I-383.001	15 4	43,400 23,200	75
東蒲原郡阿賀町小出	ヒガシマタ-2 東岐-2	急傾斜地の崩壊	新潟県告示第1698号 新潟県告示第1699号	平成20年11月04日 平成20年11月04日	I-383.024	11 6	22,500 12,000	59
東蒲原郡阿賀町小出	ヒガシマタ-3 東岐-3	急傾斜地の崩壊	新潟県告示第1698号 新潟県告示第1699号	平成20年11月04日 平成20年11月04日	津川-383.002	7 0	13,400 5,170	32

# 土砂災害警戒区域等一覧

H22.3末

地区名	区域名	自然現象の種類	公示番号	公示日	危険箇所番号	区域概要		
			(警戒区域)	(警戒区域)		保全人家戸数	面積	急傾斜の 場合、ガけ 高
			(特別警戒区域)	(特別警戒区域)		警戒区域内	警戒区域内	
			(他の理由)	(他の理由)		うち特別警戒区域	うち特別警戒区域	
東蒲原郡阿賀町岡沢	オカザワ 岡沢	急傾斜地の崩壊	新潟県告示第1698号 新潟県告示第1699号	平成20年11月04日 平成20年11月04日	II-384.008	4 1	5,270 2,320	
東蒲原郡阿賀町五十島	ダイヤモンド 大満寺沢	土石流	新潟県告示第320号	平成18年03月03日	384-I-034	26	187,600	-
東蒲原郡阿賀町五十島	ガンゾウザワ ガンゾウ沢	土石流	新潟県告示第320号	平成18年03月03日	384-I-035	25	186,800	-
東蒲原郡阿賀町五十島	ヒノサワガワ 日野沢川	土石流	新潟県告示第320号	平成18年03月03日	384-I-036	19	38,900	-
東蒲原郡阿賀町取上	イチノサワ 市ノ沢	土石流	新潟県告示第320号	平成18年03月03日	384-I-007	6	11,400	-
東蒲原郡阿賀町長谷	ミズカミサワ(ナガタニ) 水上沢(長谷)	土石流	新潟県告示第320号	平成18年03月03日	384-I-037	4	37,500	-
東蒲原郡阿賀町鹿瀬	ニシノサワ 西ノ沢	土石流	新潟県告示第320号	平成18年03月03日	382-I-001	0	12,800	-
東蒲原郡阿賀町鹿瀬	キアゲバサワ(シセン) 木揚場沢(支川)	土石流	新潟県告示第320号	平成18年03月03日	382-I-009	0	9,550	-
東蒲原郡阿賀町鹿瀬	キアゲバサワ 木揚場沢	土石流	新潟県告示第320号	平成18年03月03日	382-I-010	22	31,600	-
東蒲原郡阿賀町鹿瀬	ミヤコザワ(シセン)(1) 宮古沢(支川)(1)	土石流	新潟県告示第320号	平成18年03月03日	382-I-011-1	9	50,200	-
東蒲原郡阿賀町鹿瀬	ミヤコザワ(シセン)(2) 宮古沢(支川)(2)	土石流	新潟県告示第320号	平成18年03月03日	382-I-011-2	9	50,900	-
東蒲原郡阿賀町鹿瀬	ノジャリ(1) 野砂利(1)	土石流	新潟県告示第320号	平成18年03月03日	382-II-003-1	0	24,200	-
東蒲原郡阿賀町鹿瀬	ノジャリ(2) 野砂利(2)	土石流	新潟県告示第320号	平成18年03月03日	382-II-003-2	0	29,600	-
東蒲原郡阿賀町豊実	ミズカミサワ 水上沢(小荒)	土石流	新潟県告示第642号	平成20年03月28日	A382-I-002	0	32,700	-
東蒲原郡阿賀町豊実	ノナカノサワ 野中ノ沢	土石流	新潟県告示第642号	平成20年03月28日	A382-I-003	23	135,100	-
東蒲原郡阿賀町豊実	ムギウノサワ 麦生野沢	土石流	新潟県告示第642号	平成20年03月28日	A382-I-004	12	56,000	-
東蒲原郡阿賀町豊実	ハナレイシサワ 離石沢	土石流	新潟県告示第642号	平成20年03月28日	382-I-006	8	21,200	-
東蒲原郡阿賀町豊実	トクネサワ 徳根沢	土石流	新潟県告示第642号	平成20年03月28日	382-II-001	4	22,200	-
東蒲原郡阿賀町豊実	イシガミサワ 石神沢	土石流	新潟県告示第642号	平成20年03月28日	A382-I-011	0	10,900	-
東蒲原郡阿賀町豊実	サネカワサワ 実川沢	土石流	新潟県告示第642号	平成20年03月28日	A382-I-001	0	61,300	-
東蒲原郡阿賀町豊実	シマシンデンニシザワ 島新田西沢	土石流	新潟県告示第642号	平成20年03月28日	382-I-007	0	1,130	-
東蒲原郡阿賀町豊実	サネガワバタサワ 実川端沢	土石流	新潟県告示第1052号 新潟県告示第1053号	平成20年05月30日 平成20年05月30日	A382-II-001	1 0	18,300 243	-
東蒲原郡阿賀町豊実	マトリサワ 馬取沢	土石流	新潟県告示第1052号 新潟県告示第1053号	平成20年05月30日 平成20年05月30日	A382-I-005	9 0	34,100 177	-
東蒲原郡阿賀町豊実	サウグチサワ 沢口沢	土石流	新潟県告示第1052号 新潟県告示第1053号	平成20年05月30日 平成20年05月30日	A382-I-006	8 6	13,100 3,780	-
東蒲原郡阿賀町豊実	ソウマサワ-1 相馬沢-1	土石流	新潟県告示第1052号 新潟県告示第1053号	平成20年05月30日 平成20年05月30日	A382-I-013-1	9 0	23,500 408	-
東蒲原郡阿賀町豊実	ソウマサワ-2 相馬沢-2	土石流	新潟県告示第1052号 新潟県告示第1053号	平成20年05月30日 平成20年05月30日	A382-I-013-2	9 0	27,200 157	-
東蒲原郡阿賀町豊実	フジノサワ 藤ノ沢	土石流	新潟県告示第1052号 新潟県告示第1053号	平成20年05月30日 平成20年05月30日	A382-I-014	13 8	33,400 23,500	-
東蒲原郡阿賀町豊実	シモミヤサワ 下宮沢	土石流	新潟県告示第1052号 新潟県告示第1053号	平成20年05月30日 平成20年05月30日	A382-I-015	6 0	27,700 1,880	-

# 土砂災害警戒区域等一覧

H22.3末

地区名	区域名	自然現象の種類	公示番号	公示日	危険箇所番号	区域概要		
			(警戒区域)	(警戒区域)		保全人家戸数	面積	急傾斜の 場合、ガけ 高
			(特別警戒区域)	(特別警戒区域)		警戒区域内	警戒区域内	
			(他の理由)	(他の理由)		うち特別警戒区域	うち特別警戒区域	
東蒲原郡阿賀町豊実	ミズカミサワ(アラサワ) 水上沢(荒沢)	土石流	新潟県告示第1052号 新潟県告示第1053号	平成20年05月30日 平成20年05月30日	A382-I-007	4 2	12,500 4,780	
東蒲原郡阿賀町豊実	トウサブロウサワ 藤三郎沢	土石流	新潟県告示第1052号 新潟県告示第1053号	平成20年05月30日 平成20年05月30日	A382-I-008	5 0	18,400 7,010	-
東蒲原郡阿賀町豊実	カンロクサワ 勘六沢	土石流	新潟県告示第1052号 新潟県告示第1053号	平成20年05月30日 平成20年05月30日	A382-I-009	0 0	4,320 2,640	-
東蒲原郡阿賀町豊実	ソトチマサワ 外柄馬沢	土石流	新潟県告示第1052号 新潟県告示第1053号	平成20年05月30日 平成20年05月30日	A382-I-010	5 0	34,800 4,640	-
東蒲原郡阿賀町豊実	ムカイザワ 向沢	土石流	新潟県告示第1052号 新潟県告示第1053号	平成20年05月30日 平成20年05月30日	A382-I-012	2 0	13,600 326	-
東蒲原郡阿賀町豊実	セドノサワ 背戸ノ沢	土石流	新潟県告示第1052号 新潟県告示第1053号	平成20年05月30日 平成20年05月30日	A382-II-002	0 0	9,200 440	-
東蒲原郡阿賀町豊実	タキノサワ 滝ノ沢	土石流	新潟県告示第1052号 新潟県告示第1053号	平成20年05月30日 平成20年05月30日	A382-II-003	2 0	4,220 224	-
東蒲原郡阿賀町細越	カミノタキガワ1 上ノ滝川1	土石流	新潟県告示第642号	平成20年03月28日	384-I-017(1)	24	35,800	-
東蒲原郡阿賀町細越	カミノタキガワ2 上ノ滝川2	土石流	新潟県告示第642号	平成20年03月28日	384-I-017(2)	11	25,600	-
東蒲原郡阿賀町細越	スケジュウロウサワ 助十郎沢	土石流	新潟県告示第642号	平成20年03月28日	384-I-018	13	26,700	-
東蒲原郡阿賀町細越	フルダテサワ 古館沢	土石流	新潟県告示第642号	平成20年03月28日	384-I-026	12	87,000	-
東蒲原郡阿賀町石戸	ミズカミサワ(イシド) 水上沢(石戸)	土石流	新潟県告示第642号	平成20年03月28日	384-I-004	29	35,300	-
東蒲原郡阿賀町石戸	カワクミサワ 川くるみ沢	土石流	新潟県告示第642号	平成20年03月28日	384-I-005	0	11,600	-
東蒲原郡阿賀町石戸	アラサワカワ 荒沢川	土石流	新潟県告示第642号	平成20年03月28日	384-I-006(1)	1	32,200	-
東蒲原郡阿賀町石戸	イシドカワ 石戸川	土石流	新潟県告示第642号	平成20年03月28日	384-I-006(2)	38	311,600	-
東蒲原郡阿賀町日出谷	カンジサワ 神治沢	土石流	新潟県告示第1698号	平成20年11月04日	382-1-005	20	58,200	-
東蒲原郡阿賀町日出谷	ミナグチサワ 水口沢	土石流	新潟県告示第1698号	平成20年11月04日	382-1-004	52	82,400	-
東蒲原郡阿賀町日出谷	ミズサワカシラザワ 水沢頭沢	土石流	新潟県告示第1698号 新潟県告示第1699号	平成20年11月04日 平成20年11月04日	382-1-002	20 14	28,700 5,560	-
東蒲原郡阿賀町日出谷	ナカムラガワ 中村川	土石流	新潟県告示第1698号 新潟県告示第1699号	平成20年11月04日 平成20年11月04日	382-1-003	4 4	15,800 13,700	-
東蒲原郡阿賀町日出谷	ヤマダサワ 山田沢	土石流	新潟県告示第1698号 新潟県告示第1699号	平成20年11月04日 平成20年11月04日	382-1-008	12 0	67,700 53	-
東蒲原郡阿賀町日出谷	ミズカシラザワ 水頭沢	土石流	新潟県告示第1698号 新潟県告示第1699号	平成20年11月04日 平成20年11月04日	382-2-002	2 0	5,570 236	-
東蒲原郡阿賀町小出	ブスザワ(1) 武須沢(1)	土石流	新潟県告示第1698号	平成20年11月04日	383-1-007a	9	31,600	-
東蒲原郡阿賀町小出	ブスザワ(2) 武須沢(2)	土石流	新潟県告示第1698号 新潟県告示第1699号	平成20年11月04日 平成20年11月04日	383-1-007b	9 0	36,800 157	-
東蒲原郡阿賀町小出	ナガサカサワ 長坂沢	土石流	新潟県告示第1698号 新潟県告示第1699号	平成20年11月04日 平成20年11月04日	383-2-002	3 0	18,800 126	-
東蒲原郡阿賀町小出	カミイリサワ 上入沢	土石流	新潟県告示第1698号 新潟県告示第1699号	平成20年11月04日 平成20年11月04日	383-2-003	3 0	11,300 118	-
東蒲原郡阿賀町石間	カミノサワガワ 上の沢川	土石流	新潟県告示第1698号	平成20年11月04日	384-1-003	21	80,200	-
東蒲原郡阿賀町石間	シモノサワガワ 下の沢川	土石流	新潟県告示第1698号	平成20年11月04日	384-1-002	48	199,100	-
東蒲原郡阿賀町石間	ヒラツボサワ 平坪沢	土石流	新潟県告示第1698号	平成20年11月04日	384-1-001	0	60,300	-

# 土砂災害警戒区域等一覧

H22.3末

地区名	区域名	自然現象の種類	公示番号	公示日	危険箇所番号	区域概要		
			(警戒区域)	(警戒区域)		保全家戸数	面積	急傾斜の場合、ガけ高
			(特別警戒区域)	(特別警戒区域)		警戒区域内	警戒区域内	
			(他の理由)	(他の理由)		うち特別警戒区域	うち特別警戒区域	
東蒲原郡阿賀町岡沢	オオサワ大沢	土石流	新潟県告示第1698号 新潟県告示第1699号	平成20年11月04日 平成20年11月04日	384-1-009	19 0	87,600 6,330	
東蒲原郡阿賀町岡沢	ナカノサワ中野沢	土石流	新潟県告示第1698号 新潟県告示第1699号	平成20年11月04日 平成20年11月04日	384-1-010	27 0	929,800 240	-
東蒲原郡阿賀町岡沢	カキノサワ柿の沢	土石流	新潟県告示第1698号 新潟県告示第1699号	平成20年11月04日 平成20年11月04日	384-1-011	29 0	138,100 374	-
東蒲原郡阿賀町五十島	イガシマ五十島	地滑り	新潟県告示第320号	平成18年03月03日	K 384.05	73 -	849,500 -	-
東蒲原郡阿賀町日出谷	タイマ当麻	地滑り	新潟県告示第1698号	平成20年11月04日	N 269(指)	270 -	806,100 -	-
東蒲原郡阿賀町日出谷	ナツワタリド夏渡戸	地滑り	新潟県告示第1698号	平成20年11月04日	K.382.04	15 -	1,107,000 -	-
東蒲原郡阿賀町石間	イシマ1石間1	地滑り	新潟県告示第1698号	平成20年11月04日	K 384.01	1 -	305,000 -	-
東蒲原郡阿賀町石間	イシマ2石間2	地滑り	新潟県告示第1698号	平成20年11月04日	K 384.02	139 -	444,400 -	-
東蒲原郡阿賀町岡沢	オカザワ1岡沢1	地滑り	新潟県告示第1698号	平成20年11月04日	K 384.06	17 -	182,000 -	-
東蒲原郡阿賀町岡沢	オカザワ2岡沢2	地滑り	新潟県告示第1698号	平成20年11月04日	K 384.15	132 -	723,700 -	-
五泉市長橋乙	ナカムラ中村	急傾斜地の崩壊	新潟県告示第1643号 新潟県告示第1644号	平成20年10月21日 平成20年10月21日	I -322.003	4 3	3,150 921	15.8
五泉市大口	オオグチ大口	急傾斜地の崩壊	新潟県告示第1643号 新潟県告示第1644号	平成20年10月21日 平成20年10月21日	I -322.017	5 4	7,380 2,000	17
五泉市中川新	シンエガワ新江川	土石流	新潟県告示第1643号 新潟県告示第1644号	平成20年10月21日 平成20年10月21日	218- I -015	0 0	112,800 102,200	-
五泉市菅出	ヤナギサワ柳沢	土石流	新潟県告示第1643号 新潟県告示第1644号	平成20年10月21日 平成20年10月21日	218- I -016	0 0	22,000 1,460	-
五泉市長橋乙	ナカムラ中村	土石流	新潟県告示第1643号 新潟県告示第1644号	平成20年10月21日 平成20年10月21日	322- I -052	1 0	7,310 359	-
五泉市長橋乙	ナカムラガワ中村川	土石流	新潟県告示第1643号	平成20年10月21日	322- I -053	10	44,000	-
五泉市小山田	オジログワ尾白川	土石流	新潟県告示第1560号 新潟県告示第1561号	平成21年12月11日 平成21年12月11日	218- I -012	7 5	559,900 121,700	-
五泉市小山田	タケノコザワ竹ノ子沢	土石流	新潟県告示第1560号 新潟県告示第1561号	平成21年12月11日 平成21年12月11日	218- I -013	0 0	28,100 700	-
五泉市下条	キリノキザワ(2)桐ノ木沢(2)	土石流	新潟県告示第825号 新潟県告示第826号	平成21年6月5日 平成21年6月5日	218- II -006-2	0 0	5,870 785	-
五泉市下条 新潟市秋葉区小口	キリノキザワ(1)桐ノ木沢(1)	土石流	新潟県告示第825号 新潟県告示第826号	平成21年6月5日 平成21年6月5日	218- II -006-1	0 0	11,500 3,330	-
新潟市秋葉区滝谷町	タキヤチョウ滝谷町	急傾斜地の崩壊	新潟県告示第1357号 新潟県告示第1358号	平成18年09月19日 平成18年09月19日	I -207.014(0307)	2 1	1,250 378	8
新潟市秋葉区矢代田	ヒコシロウ彦四郎	急傾斜地の崩壊	新潟県告示第1357号 新潟県告示第1358号	平成18年09月19日 平成18年09月19日	I -321.002(0244)	1 1	1,680 405	6
新潟市秋葉区矢代田	サンサワ三沢	急傾斜地の崩壊	新潟県告示第1357号 新潟県告示第1358号	平成18年09月19日 平成18年09月19日	I -321.004(0246)	4 3	5,660 1,610	11
新潟市秋葉区矢代田	ホンチヒナタ本地日向	急傾斜地の崩壊	新潟県告示第1357号 新潟県告示第1358号	平成18年09月19日 平成18年09月19日	I -321.005(0247)	30 4	34,500 5,140	21
新潟市秋葉区矢代田	コシマイリ腰間入	急傾斜地の崩壊	新潟県告示第1357号 新潟県告示第1358号	平成18年09月19日 平成18年09月19日	I -321.006(0248)	3 2	3,190 886	8
新潟市秋葉区矢代田	ホンチヒガゲ本地日陰	急傾斜地の崩壊	新潟県告示第1357号 新潟県告示第1358号	平成18年09月19日 平成18年09月19日	I -321.007(0249)	20 0	17,800 17	14
新潟市秋葉区矢代田	ヤシロダ矢代田	急傾斜地の崩壊	新潟県告示第1357号 新潟県告示第1358号	平成18年09月19日 平成18年09月19日	I -321.009(1818)	8 4	6,710 1,700	8
新潟市秋葉区矢代田	モトテラ元寺	急傾斜地の崩壊	新潟県告示第1357号 新潟県告示第1358号	平成18年09月19日 平成18年09月19日	II -321.001(0245)	6 5	2,350 655	15

# 土砂災害警戒区域等一覧

H22.3末

地区名	区域名	自然現象の種類	公示番号	公示日	危険箇所番号	区域概要		
			(警戒区域)	(警戒区域)		保全家戸数	面積	急傾斜の場合、ガけ高
			(特別警戒区域)	(特別警戒区域)		警戒区域内	警戒区域内	
			(他の理由)	(他の理由)		うち特別警戒区域	うち特別警戒区域	
新潟市秋葉区草水町3丁目	クソズチョウ1 草水町1	急傾斜地の崩壊	新潟県告示第642号 新潟県告示第643号	平成20年03月28日 平成20年03月28日	I-207.001(0217)	12 4	20,319 8,738	
新潟市秋葉区草水町3丁目	クソズチョウ2 草水町2	急傾斜地の崩壊	新潟県告示第642号 新潟県告示第643号	平成20年03月28日 平成20年03月28日	I-207.002(0218)	8 5	23,115 10,871	30
新潟市秋葉区草水町3丁目	クソズチョウ3 草水町3	急傾斜地の崩壊	新潟県告示第642号 新潟県告示第643号	平成20年03月28日 平成20年03月28日	I-207.005(0221)	4 4	17,586 9,227	38
新潟市秋葉区草水町3丁目	クソズチョウ4 草水町4	急傾斜地の崩壊	新潟県告示第642号 新潟県告示第643号	平成20年03月28日 平成20年03月28日	I-207.006(0222)	4 2	17,124 8,441	32
新潟市秋葉区草水町1丁目	クソズチョウ5 草水町5	急傾斜地の崩壊	新潟県告示第642号 新潟県告示第643号	平成20年03月28日 平成20年03月28日	I-207.011(1811)	9 2	9,572 4,040	27
新潟市秋葉区草水町1丁目	クソズチョウ6 草水町6	急傾斜地の崩壊	新潟県告示第642号 新潟県告示第643号	平成20年03月28日 平成20年03月28日	I-207.015(0309)	7 1	7,960 3,187	26
新潟市秋葉区草水町1丁目	クソズチョウ7 草水町7	急傾斜地の崩壊	新潟県告示第642号 新潟県告示第643号	平成20年03月28日 平成20年03月28日	I-207.020(0308)	2 0	1,637 543	10
新潟市秋葉区草水町3丁目	クソズチョウ1 草水町8	急傾斜地の崩壊	新潟県告示第642号 新潟県告示第643号	平成20年03月28日 平成20年03月28日	I-207.016(0320)	14 6	5,005 1,370	7
新潟市秋葉区田家1,3丁目	タイ1 田家1	急傾斜地の崩壊	新潟県告示第642号 新潟県告示第643号	平成20年03月28日 平成20年03月28日	I-207.016(0312)	33 11	45,500 11,500	20
新潟市秋葉区田家3丁目	タイ2 田家2	急傾斜地の崩壊	新潟県告示第642号 新潟県告示第643号	平成20年03月28日 平成20年03月28日	II-207.010(0313)	2 1	8,200 2,500	20
新潟市西蒲区五ヶ浜	シモヤト 下屋内	急傾斜地の崩壊	新潟県告示第910号 新潟県告示第911号	平成20年05月09日 平成20年05月09日	I-345.004	17 2	40,100 25,400	108
新潟市西蒲区五ヶ浜	ゴカハマ-1 五ヶ浜-1	急傾斜地の崩壊	新潟県告示第910号 新潟県告示第911号	平成20年05月09日 平成20年05月09日	I-345.007	5 1	21,000 13,300	124
新潟市西蒲区五ヶ浜	イワシダ 鯛田	急傾斜地の崩壊	新潟県告示第910号 新潟県告示第911号	平成20年05月09日 平成20年05月09日	II-345.003	3 0	20,800 10,700	44
新潟市西蒲区五ヶ浜	ゴカハマ-2 五ヶ浜-2	急傾斜地の崩壊	新潟県告示第910号 新潟県告示第911号	平成20年05月09日 平成20年05月09日	II-345.009	5 2	16,800 7,790	16
新潟市西蒲区平沢	ヒラサワ 平沢	急傾斜地の崩壊	新潟県告示第910号 新潟県告示第911号	平成20年05月09日 平成20年05月09日	II-345.006	3 3	7,450 2,370	15
新潟市西蒲区間瀬字本村	ホンムラ 本村	急傾斜地の崩壊	新潟県告示第910号 新潟県告示第911号	平成20年05月09日 平成20年05月09日	I-341.003	44 15	55,600 24,800	66
新潟市西蒲区間瀬字新村	シンムラ 新村	急傾斜地の崩壊	新潟県告示第910号 新潟県告示第911号	平成20年05月09日 平成20年05月09日	I-341.004	11 2	20,400 8,890	21.4
新潟市西蒲区間瀬	マゼ 間瀬	急傾斜地の崩壊	新潟県告示第910号 新潟県告示第911号	平成20年05月09日 平成20年05月09日	I-341.005	12 3	19,400 7,690	40
新潟市西蒲区間瀬	マゼイック-1 間瀬一区-1	急傾斜地の崩壊	新潟県告示第910号 新潟県告示第911号	平成20年05月09日 平成20年05月09日	I-341.008	9 7	23,000 12,300	68
新潟市西蒲区間瀬	マゼヨク 間瀬四区	急傾斜地の崩壊	新潟県告示第910号 新潟県告示第911号	平成20年05月09日 平成20年05月09日	I-341.009	13 10	18,600 9,880	42
新潟市西蒲区間瀬	マゼナナク-1 間瀬七区-1	急傾斜地の崩壊	新潟県告示第910号 新潟県告示第911号	平成20年05月09日 平成20年05月09日	I-341.010	13 7	8,300 3,590	18
新潟市西蒲区間瀬	マゼナナク-2 間瀬七区-2	急傾斜地の崩壊	新潟県告示第910号 新潟県告示第911号	平成20年05月09日 平成20年05月09日	I-341.011	1 1	9,800 5,120	54
新潟市西蒲区間瀬	マゼイック-2 間瀬一区-2	急傾斜地の崩壊	新潟県告示第910号 新潟県告示第911号	平成20年05月09日 平成20年05月09日	II-341.001	30 4	36,500 15,900	52
新潟市西蒲区間瀬字田ノ浦	タノウラ-1 田ノ浦-1	急傾斜地の崩壊	新潟県告示第910号 新潟県告示第911号	平成20年05月09日 平成20年05月09日	II-341.002	3 2	14,500 7,430	48
新潟市西蒲区間瀬字田ノ浦	タノウラ-2 田ノ浦-2	急傾斜地の崩壊	新潟県告示第910号 新潟県告示第911号	平成20年05月09日 平成20年05月09日	II-341.003	0 0	9,800 4,590	25
新潟市西蒲区間瀬字田ノ浦	タノウラ-3 田ノ浦-3	急傾斜地の崩壊	新潟県告示第910号 新潟県告示第911号	平成20年05月09日 平成20年05月09日	II-341.004	0 0	34,600 27,500	158.5
新潟市西蒲区間瀬字田ノ浦	タノウラⅢ-1 田ノ浦Ⅲ-1	急傾斜地の崩壊	新潟県告示第910号 新潟県告示第911号	平成20年05月09日 平成20年05月09日	III-341.002	0 0	7,100 3,690	36
新潟市西蒲区間瀬	マゼⅢ-2 間瀬Ⅲ-2	急傾斜地の崩壊	新潟県告示第910号 新潟県告示第911号	平成20年05月09日 平成20年05月09日	III-341.004	0 0	15,600 13,300	159

# 土砂災害警戒区域等一覧

H22.3末

地区名	区域名	自然現象の種類	公示番号	公示日	危険箇所番号	区域概要		
			(警戒区域)	(警戒区域)		保全人家戸数	面積	急傾斜の場合、ガけ高
			(特別警戒区域)	(特別警戒区域)		警戒区域内	警戒区域内	
			(他の理由)	(他の理由)		うち特別警戒区域	うち特別警戒区域	
新潟市秋葉区東島	ヒガシジマ1 東島1	急傾斜地の崩壊	新潟県告示第1643号 新潟県告示第1644号	平成20年10月21日 平成20年10月21日	II-207.002	4 2	19,600 5,800	
新潟市秋葉区東島	ヒガシジマ2 東島2	急傾斜地の崩壊	新潟県告示第1643号 新潟県告示第1644号	平成20年10月21日 平成20年10月21日	I-207.011	27 11	23,800 5,700	12
新潟市秋葉区中村	ヒガシジマ3 東島3	急傾斜地の崩壊	新潟県告示第1643号	平成20年10月21日	I-207.017	0	5,300	8
新潟市秋葉区天ヶ沢	ソウズサワ 草水沢	急傾斜地の崩壊	新潟県告示第1796号 新潟県告示第1797号	平成20年11月28日 平成20年11月28日	I-321.008	7 4	20,300 8,060	18
新潟市西蒲区石瀬	イシゼ 石瀬	急傾斜地の崩壊	新潟県告示第722号 新潟県告示第723号	平成21年5月8日 平成21年5月8日	I-341.006	28 1	20,400 12,800	50
新潟市西蒲区石瀬	イシゼ-1 石瀬-1	急傾斜地の崩壊	新潟県告示第722号 新潟県告示第723号	平成21年5月8日 平成21年5月8日	I-341.014	9 2	15,400 10,500	36
新潟市西蒲区石瀬	イシゼ-2 石瀬-2	急傾斜地の崩壊	新潟県告示第722号 新潟県告示第723号	平成21年5月8日 平成21年5月8日	I-341.015	1 1	7,010 6,190	56
新潟市西蒲区樋曾	ヒソ-1 樋曾-1	急傾斜地の崩壊	新潟県告示第722号 新潟県告示第723号	平成21年5月8日 平成21年5月8日	I-341.007	6 3	5,290 1,060	8
新潟市西蒲区樋曾	ヒソ-2 樋曾-2	急傾斜地の崩壊	新潟県告示第722号 新潟県告示第723号	平成21年5月8日 平成21年5月8日	II-341.006	1 1	3,250 2,810	46
新潟市西蒲区樋曾	ヒソIII-2 樋曾III-2	急傾斜地の崩壊	新潟県告示第722号 新潟県告示第723号	平成21年5月8日 平成21年5月8日	III-341.006	0 0	4,250 2,580	32
新潟市西蒲区角田浜	カクダハマ-1 角田浜-1	急傾斜地の崩壊	新潟県告示第722号 新潟県告示第723号	平成21年5月8日 平成21年5月8日	I-345.006	1 1	9,360 4,980	52
新潟市西蒲区角田浜	カクダハマ-2 角田浜-2	急傾斜地の崩壊	新潟県告示第722号 新潟県告示第723号	平成21年5月8日 平成21年5月8日	II-345.004	1 0	29,800 13,600	50
新潟市西蒲区角田浜	カクダハマ-3 角田浜-3	急傾斜地の崩壊	新潟県告示第722号 新潟県告示第723号	平成21年5月8日 平成21年5月8日	巻-345.001	1 1	4,950 1,690	16
新潟市西蒲区角田浜	カクダハマ-4 角田浜-4	急傾斜地の崩壊	新潟県告示第722号 新潟県告示第723号	平成21年5月8日 平成21年5月8日	巻-345.002	4 2	5,620 2,630	46
新潟市秋葉区朝日	アサヒ1 朝日1	急傾斜地の崩壊	新潟県告示第778号 新潟県告示第779号	平成21年5月22日 平成21年5月22日	I-207.018	4 2	7,390 3,190	20
新潟市秋葉区朝日	アサヒ2 朝日2	急傾斜地の崩壊	新潟県告示第778号 新潟県告示第779号	平成21年5月22日 平成21年5月22日	I-207.010	11 6	14,300 5,650	26
新潟市秋葉区塩谷	シオタニ1 塩谷1	急傾斜地の崩壊	新潟県告示第825号 新潟県告示第826号	平成21年6月5日 平成21年6月5日	I-207.004	5 4	7,670 2,900	18.7
新潟市秋葉区塩谷	シオタニ2 塩谷2	急傾斜地の崩壊	新潟県告示第825号 新潟県告示第826号	平成21年6月5日 平成21年6月5日	I-207.012	4 3	10,400 3,040	16.9
新潟市秋葉区小口	コグチ1 小口1	急傾斜地の崩壊	新潟県告示第825号 新潟県告示第826号	平成21年6月5日 平成21年6月5日	II-207.004	3 3	15,500 5,130	26
新潟市秋葉区小口	コグチ2 小口2	急傾斜地の崩壊	新潟県告示第825号 新潟県告示第826号	平成21年6月5日 平成21年6月5日	II-207.005	0 0	18,900 9,840	34
新潟市秋葉区割町	ワリマチ1 割町1	急傾斜地の崩壊	新潟県告示第1477号 新潟県告示第1478号	平成21年11月24日 平成21年11月24日	I-207.019	2 2	3,800 1,220	10
新潟市秋葉区割町	ワリマチ2 割町2	急傾斜地の崩壊	新潟県告示第1477号 新潟県告示第1478号	平成21年11月24日 平成21年11月24日	I-207.021	4 2	6,810 2,270	10
新潟市秋葉区小口	コグチ1-1 小口1-1	急傾斜地の崩壊	新潟県告示第1596号 新潟県告示第1597号	平成21年12月18日 平成21年12月18日	新津-207.001	0 0	9,280 3,660	0
新潟市秋葉区滝谷町	タキヤガワ 滝谷川	土石流	新潟県告示第1357号 新潟県告示第1358号	平成18年09月19日 平成18年09月19日	207-I-006	87 0	51,200 364	-
新潟市秋葉区矢代田	カネヤマザワ 金山沢	土石流	新潟県告示第1357号 新潟県告示第1358号	平成18年09月19日 平成18年09月19日	321-I-001	0 0	7,900 432	-
新潟市秋葉区矢代田	ヤシロザワ 矢代沢	土石流	新潟県告示第1357号 新潟県告示第1358号	平成18年09月19日 平成18年09月19日	321-I-002	0 0	7,390 2,540	-
新潟市秋葉区矢代田	ウサギダニザワ 兎谷沢	土石流	新潟県告示第1357号 新潟県告示第1358号	平成18年09月19日 平成18年09月19日	321-I-003	1 1	5,780 4,620	-
新潟市秋葉区矢代田	ホンチカミサワ 本地上沢	土石流	新潟県告示第1357号	平成18年09月19日	321-I-004	10	9,840	-

# 土砂災害警戒区域等一覧

H22.3末

地区名	区域名	自然現象の種類	公示番号	公示日	危険箇所番号	区域概要		
			(警戒区域)	(警戒区域)		保全家戸数	面積	急傾斜の 場合、ガけ 高
			(特別警戒区域)	(特別警戒区域)		警戒区域内	警戒区域内	
			(他の理由)	(他の理由)		うち特別警戒区域	うち特別警戒区域	
新潟市秋葉区矢代田	ホンチシモサワ(1) 本地下沢(1)	土石流	新潟県告示第1357号 新潟県告示第1358号	平成18年09月19日 平成18年09月19日	321-I-005-1	25 9	23,500 4,060	
新潟市秋葉区矢代田	ホンチシモサワ(2) 本地下沢(2)	土石流	新潟県告示第1357号	平成18年09月19日	321-I-005-2	31	27,000	-
新潟市秋葉区矢代田	ヒガシウチサワ(1) 東内沢(1)	土石流	新潟県告示第1357号 新潟県告示第1358号	平成18年09月19日 平成18年09月19日	321-I-006-1	27 0	22,600 932	-
新潟市秋葉区矢代田	ヒガシウチサワ(2) 東内沢(2)	土石流	新潟県告示第1357号 新潟県告示第1358号	平成18年09月19日 平成18年09月19日	321-I-006-2	29 0	20,200 376	-
新潟市秋葉区矢代田	モテラサワ 元寺沢	土石流	新潟県告示第1357号 新潟県告示第1358号	平成18年09月19日 平成18年09月19日	321-I-007	5 2	7,120 3,500	-
新潟市秋葉区矢代田	イシザカイリサワ(1) 石坂入沢(1)	土石流	新潟県告示第1357号 新潟県告示第1358号	平成18年09月19日 平成18年09月19日	321-I-008-1	0 0	9,940 4,400	-
新潟市秋葉区矢代田	イシザカイリサワ(2) 石坂入沢(2)	土石流	新潟県告示第1357号	平成18年09月19日	321-I-008-2	0	6,020	-
新潟市秋葉区矢代田	イシザカイリサワ(3) 石坂入沢(3)	土石流	新潟県告示第1357号	平成18年09月19日	321-I-008-3	0	5,960	-
新潟市秋葉区矢代田	シモノサワ 下の沢	土石流	新潟県告示第1357号 新潟県告示第1358号	平成18年09月19日 平成18年09月19日	321-I-009	8 0	20,100 570	-
新潟市秋葉区草水町3丁目	ナカノサワ 中ノ沢	土石流	新潟県告示第642号	平成20年03月28日	207-I-002	23	34,300	-
新潟市秋葉区草水町3丁目	クソズガワ 草水川	土石流	新潟県告示第642号	平成20年03月28日	207-I-003	3	8,010	-
新潟市秋葉区草水町1丁目	タカツボガワ 高坪川	土石流	新潟県告示第642号	平成20年03月28日	207-I-004	5	4,490	-
新潟市秋葉区草水町1丁目	ナカノサワ 中の沢	土石流	新潟県告示第642号 新潟県告示第643号	平成20年03月28日 平成20年03月28日	207-I-005	2 0	10,900 3,830	-
新潟市秋葉区田家3丁目	タイガワ 田家川	土石流	新潟県告示第642号 新潟県告示第643号	平成20年03月28日 平成20年03月28日	207-I-008	5 0	10,600 1,390	-
新潟市秋葉区田家2丁目	ホドジマガワ1 程島川1	土石流	新潟県告示第642号	平成20年03月28日	207-I-009①	22	22,000	-
新潟市秋葉区田家2丁目	ホドジマガワ2 程島川2	土石流	新潟県告示第642号 新潟県告示第642号	平成20年03月28日 平成20年03月28日	207-I-009②	4 2	14,200 3,630	-
新潟市西蒲区五ヶ浜	テラハマ 寺浜	土石流	新潟県告示第910号 新潟県告示第911号	平成20年05月09日 平成20年05月09日	345-I-016	27 7	26,000 2,260	-
新潟市西蒲区五ヶ浜	ミヤサワ 宮沢	土石流	新潟県告示第910号 新潟県告示第911号	平成20年05月09日 平成20年05月09日	345-I-017	48 3	36,600 1,450	-
新潟市西蒲区五ヶ浜	ミヤサワ ニシノサワ 宮沢 西の沢	土石流	新潟県告示第910号 新潟県告示第911号	平成20年05月09日 平成20年05月09日	345-I-018	37 3	30,700 2,710	-
新潟市西蒲区五ヶ浜	オオカワ 大川	土石流	新潟県告示第910号 新潟県告示第911号	平成20年05月09日 平成20年05月09日	345-I-019	33 2	27,500 2,590	-
新潟市西蒲区平沢	フクイノサワ 福井の沢	土石流	新潟県告示第910号	平成20年05月09日	345-I-006	14	131,300	-
新潟市西蒲区平沢	アラサビ 粗錆	土石流	新潟県告示第910号	平成20年05月09日	345-I-007	12	116,000	-
新潟市西蒲区平沢	ナカノサワ 中の沢	土石流	新潟県告示第910号	平成20年05月09日	345-I-008	10	71,100	-
新潟市西蒲区平沢	ナガブタ 長蓋	土石流	新潟県告示第910号 新潟県告示第1053号	平成20年05月09日 平成20年05月30日	345-I-009	8 0	164,700 0	-
新潟市西蒲区間瀬	サカモトガワ 坂本川	土石流	新潟県告示第910号	平成20年05月09日	341-I-010	0	9,120	-
新潟市西蒲区間瀬	カモガワ 加茂川	土石流	新潟県告示第910号 新潟県告示第911号	平成20年05月09日 平成20年05月09日	341-I-011	3 2	9,140 6,000	-
新潟市西蒲区間瀬	シロセガワ 白勢川	土石流	新潟県告示第910号 新潟県告示第911号	平成20年05月09日 平成20年05月09日	341-I-012	20 0	18,700 3,660	-
新潟市西蒲区間瀬	カイウンジガワ 海雲寺川	土石流	新潟県告示第910号 新潟県告示第911号	平成20年05月09日 平成20年05月09日	341-I-013	15 0	34,000 153	-



# 土砂災害警戒区域等一覧

H22.3末

地区名	区域名	自然現象の種類	公示番号	公示日	危険箇所番号	区域概要		
			(警戒区域)	(警戒区域)		保全家戸数	面積	急傾斜の 場合、ガけ 高
			(特別警戒区域)	(特別警戒区域)		警戒区域内	警戒区域内	
			(他の理由)	(他の理由)		うち特別警戒区域	うち特別警戒区域	
新潟市西蒲区間瀬	マゼニシザワ 間瀬西沢	土石流	新潟県告示第910号 新潟県告示第911号	平成20年05月09日 平成20年05月09日	341-I-014	1 0	48,700 79	
新潟市西蒲区間瀬	タノウラサワ 田ノ浦沢	土石流	新潟県告示第910号 新潟県告示第911号	平成20年05月09日 平成20年05月09日	341-I-015	2 0	58,000 170	-
新潟市西蒲区間瀬	シンサワ 新澤	土石流	新潟県告示第910号 新潟県告示第911号	平成20年05月09日 平成20年05月09日	341-I-016	3 0	37,200 680	-
新潟市西蒲区間瀬字新村	ホンムラサワ 本村沢	土石流	新潟県告示第910号	平成20年05月09日	341-II-003	6	9,000	-
新潟市西蒲区間瀬字新村	ゴレンタキザワ 五連滝沢	土石流	新潟県告示第910号 新潟県告示第911号	平成20年05月09日 平成20年05月09日	341-II-004	2 0	9,270 330	-
新潟市秋葉区東島	ナカムラサワ 中村沢	土石流	新潟県告示第1643号	平成20年10月21日	207-I-010	1	9,200	-
新潟市秋葉区東島	オオサワ1 大沢1	土石流	新潟県告示第1643号	平成20年10月21日	207-I-011①	0	5,580	-
新潟市秋葉区東島	オオサワ2 大沢2	土石流	新潟県告示第1643号	平成20年10月21日	207-I-011②	0	3,640	-
新潟市秋葉区東島	オオサワ3 大沢3	土石流	新潟県告示第1643号	平成20年10月21日	207-I-011③	0	5,270	-
新潟市秋葉区東島	オオサワ4 大沢4	土石流	新潟県告示第1643号 新潟県告示第1644号	平成20年10月21日 平成20年10月21日	207-I-011④	0 0	6,300 142	-
新潟市秋葉区東島	オオサワ5 大沢5	土石流	新潟県告示第1643号	平成20年10月21日	207-I-011⑤	0	18,100	-
新潟市秋葉区東島	オオサワ6 大沢6	土石流	新潟県告示第1643号	平成20年10月21日	207-I-011⑥	0	11,700	-
新潟市秋葉区東島	マエノサワ 前の沢	土石流	新潟県告示第1643号 新潟県告示第1644号	平成20年10月21日 平成20年10月21日	207-I-012	3 0	50,000 1,860	-
新潟市秋葉区天ヶ沢	アマガサワ 天ヶ沢	土石流	新潟県告示第1796号 新潟県告示第1797号	平成20年11月28日 平成20年11月28日	321-I-011	6 5	16,300 14,700	-
新潟市秋葉区天ヶ沢	オオサワ 大沢	土石流	新潟県告示第1796号 新潟県告示第1797号	平成20年11月28日 平成20年11月28日	321-I-012	18 0	42,900 100	-
新潟市秋葉区天ヶ沢	ウラノサワ 浦ノ沢	土石流	新潟県告示第1796号	平成20年11月28日	321-II-001	6	24,500	-
新潟市秋葉区松ヶ丘1丁目	タカガサワ1 高ヶ沢1	土石流	新潟県告示第1796号	平成20年11月28日	321-1-010①	0	19,400	-
新潟市秋葉区松ヶ丘1丁目	タカガサワ2 高ヶ沢2	土石流	新潟県告示第1796号	平成20年11月28日	321-1-010②	86	102,100	-
新潟市秋葉区松ヶ丘1丁目	タカガサワ3 高ヶ沢3	土石流	新潟県告示第1796号	平成20年11月28日	321-1-010③	97	115,500	-
新潟市秋葉区松ヶ丘1丁目	タカガサワ4 高ヶ沢4	土石流	新潟県告示第1796号 新潟県告示第1797号	平成20年11月28日 平成20年11月28日	321-1-010④	108 0	100,700 222	-
新潟市秋葉区松ヶ丘1丁目	タカガサワ5 高ヶ沢5	土石流	新潟県告示第1796号 新潟県告示第1797号	平成20年11月28日 平成20年11月28日	321-1-010⑤	0 0	13,400 257	-
新潟市西蒲区石瀬	チャヤガワシリユウ 茶屋川支流	土石流	新潟県告示第722号 新潟県告示第723号	平成21年5月8日 平成21年5月8日	341-I-001	1 0	11,100 96	-
新潟市西蒲区石瀬	チャヤガワ 茶屋川	土石流	新潟県告示第722号 新潟県告示第723号	平成21年5月8日 平成21年5月8日	341-I-002	71 26	222,200 46,500	-
新潟市西蒲区石瀬	シュウケツガワ 種月川	土石流	新潟県告示第722号	平成21年5月8日	341-I-003	7 0	34,400 0	-
新潟市西蒲区石瀬	トウゲサワ 峠沢	土石流	新潟県告示第722号 新潟県告示第723号	平成21年5月8日 平成21年5月8日	341-I-004	10 0	48,900 872	-
新潟市西蒲区石瀬	ジャリオシバ 砂利押場	土石流	新潟県告示第722号 新潟県告示第723号	平成21年5月8日 平成21年5月8日	341-J-001	1 0	236,600 968	-
新潟市西蒲区樋曾	ヒソハライカワ 樋曾払川	土石流	新潟県告示第722号 新潟県告示第723号	平成21年5月8日 平成21年5月8日	341-I-009	1 0	43,300 14,100	-
新潟市西蒲区樋曾	アカヤマカワ 赤山川	土石流	新潟県告示第722号	平成21年5月8日	341-II-002	5 0	23,600 0	-

# 土砂災害警戒区域等一覧

H22.3末

地区名	区域名	自然現象の種類	公示番号	公示日	危険箇所番号	区域概要		
			(警戒区域)	(警戒区域)		保全家戸数	面積	急傾斜の 場合、ガけ 高
			(特別警戒区域)	(特別警戒区域)		警戒区域内	警戒区域内	
			(他の理由)	(他の理由)		うち特別警戒区域	うち特別警戒区域	
新潟市西蒲区樋曾	アカヤマサワ 赤山沢	土石流	新潟県告示第 722号 新潟県告示第 723号	平成21年5月8日 平成21年5月8日	341-J-002	17 0	136,600 8,100	
新潟市西蒲区角田浜	ジャニギリ ジャニギリ	土石流	新潟県告示第 722号	平成21年5月8日	345-I-012	5 0	17,100 0	-
新潟市西蒲区角田浜	コノイリサワ 此入沢	土石流	新潟県告示第 722号 新潟県告示第 723号	平成21年5月8日 平成21年5月8日	345-I-014	0 3	23,500 17,800	-
新潟市西蒲区角田浜	ゴボウサワ 五坊沢	土石流	新潟県告示第 722号 新潟県告示第 723号	平成21年5月8日 平成21年5月8日	345-II-002	2 0	20,300 2,840	-
新潟市西蒲区角田浜	ミヤザワ 宮沢	土石流	新潟県告示第 722号 新潟県告示第 723号	平成21年5月8日 平成21年5月8日	345-I-013	0 3	29,800 8,350	-
新潟市西蒲区角田浜	オトジリサワ 乙尻沢	土石流	新潟県告示第 722号 新潟県告示第 723号	平成21年5月8日 平成21年5月8日	345-I-015	32 1	27,800 4,980	-
新潟市秋葉区朝日	シオダニガワ 塩谷川	土石流	新潟県告示第 778号 新潟県告示第 779号	平成21年5月22日 平成21年5月22日	207-I-015	11 0	22,600 340	-
新潟市秋葉区朝日	サンノサワ 三ノ沢	土石流	新潟県告示第 778号	平成21年5月22日	207-I-016	9	17,100	-
新潟市秋葉区朝日	ゴノサワ 五ノ沢	土石流	新潟県告示第 778号	平成21年5月22日	207-I-017	5	10,300	-
新潟市秋葉区朝日	ツボガイリガワ(1) 坪ヶ入川(1)	土石流	新潟県告示第 778号 新潟県告示第 779号	平成21年5月22日 平成21年5月22日	207-II-004-1	0 0	13,200 5,220	-
新潟市秋葉区朝日	ツボガイリガワ(2) 坪ヶ入川(2)	土石流	新潟県告示第 778号 新潟県告示第 779号	平成21年5月22日 平成21年5月22日	207-II-004-2	0 0	11,800 360	-
新潟市秋葉区朝日	シモツボカワ 下坪川	土石流	新潟県告示第 778号	平成21年5月22日	207-II-005	3	12,300	-
新潟市秋葉区朝日	ヤナギダニダイイチ 柳谷第一	土石流	新潟県告示第 778号 新潟県告示第 779号	平成21年5月22日 平成21年5月22日	207-II-006	2 0	10,700 187	-
新潟市秋葉区朝日	ヤナギダニダイニ 柳谷第二	土石流	新潟県告示第 778号 新潟県告示第 779号	平成21年5月22日 平成21年5月22日	207-II-007	1 0	13,900 110	-
新潟市秋葉区朝日	ヤナギダニダイサン 柳谷第三	土石流	新潟県告示第 778号	平成21年5月22日	207-II-008	2	10,600	-
新潟市秋葉区塩谷	シオザワ(1) 塩沢(1)	土石流	新潟県告示第 825号	平成21年6月5日	207-I-020-1	8	14,400	-
新潟市秋葉区塩谷	シオザワ(2) 塩沢(2)	土石流	新潟県告示第 825号	平成21年6月5日	207-I-020-2	5	12,200	-
新潟市秋葉区塩谷	シオタニ 塩谷	土石流	新潟県告示第 825号	平成21年6月5日	207-II-009	2	9,360	-
新潟市秋葉区蒲ヶ沢	ガワケサワガワ(1) 蒲ヶ沢川(1)	土石流	新潟県告示第 825号	平成21年6月5日	207-II-011-1	0 0	27,200 0	-
新潟市秋葉区蒲ヶ沢	ガワケサワガワ(2) 蒲ヶ沢川(2)	土石流	新潟県告示第 825号	平成21年6月5日	207-II-011-2	1	29,300	-
新潟市秋葉区小口	サカイザワ(1) 境沢(1)	土石流	新潟県告示第 825号	平成21年6月5日	207-I-001-1	0	11,000	-
新潟市秋葉区小口	サカイザワ(2) 境沢(2)	土石流	新潟県告示第 825号	平成21年6月5日	207-I-001-2	0	10,100	-
新潟市秋葉区小口	サカイザワ(3) 境沢(3)	土石流	新潟県告示第 825号	平成21年6月5日	207-I-001-3	0	7,360	-
新潟市秋葉区小口	サカイザワ(4) 境沢(4)	土石流	新潟県告示第 825号	平成21年6月5日	207-I-001-4	1	11,900	-
新潟市秋葉区小口	サカイザワ(5) 境沢(5)	土石流	新潟県告示第 825号	平成21年6月5日	207-I-001-5	0	5,020	-
新潟市秋葉区小口	サカイザワ(6) 境沢(6)	土石流	新潟県告示第 825号	平成21年6月5日	207-I-001-6	1	6,460	-
新潟市秋葉区小口	コグチガワ(1) 小口川(1)	土石流	新潟県告示第 825号 新潟県告示第 826号	平成21年6月5日 平成21年6月5日	207-II-001-1	0 0	3,800 166	-
新潟市秋葉区小口	コグチガワ(2) 小口川(2)	土石流	新潟県告示第 825号	平成21年6月5日	207-II-001-2	0	3,130	-

# 土砂災害警戒区域等一覧

H22.3末

地区名	区域名	自然現象の種類	公示番号	公示日	危険箇所番号	区域概要		
			(警戒区域)	(警戒区域)		保全家戸数	面積	急傾斜の場合、ガけ高
			(特別警戒区域)	(特別警戒区域)		警戒区域内	警戒区域内	
			(他の理由)	(他の理由)		うち特別警戒区域	うち特別警戒区域	
新潟市秋葉区小口	コグチガワ(3) 小口川(3)	土石流	新潟県告示第 825号	平成21年6月5日	207-II-001-3	0	12,800	
新潟市秋葉区小口	コグチガワ(4) 小口川(4)	土石流	新潟県告示第 825号	平成21年6月5日	207-II-001-4	0	13,400	-
新潟市秋葉区小口	コグチガワ(5) 小口川(5)	土石流	新潟県告示第 825号	平成21年6月5日	207-II-001-5	0	11,900	-
新潟市秋葉区小口	コグチガワ(6) 小口川(6)	土石流	新潟県告示第 825号	平成21年6月5日	207-II-001-6	0	14,300	-
新潟市秋葉区小口	ゴマイダ 五枚田	土石流	新潟県告示第 825号 新潟県告示第 826号	平成21年6月5日 平成21年6月5日	207-J-001-1	2 0	13,500 1,660	-
新潟市秋葉区小口	コヤバイリ(1) 小屋場入(1)	土石流	新潟県告示第 825号 新潟県告示第 826号	平成21年6月5日 平成21年6月5日	207-J-002-1	1 0	13,000 97	-
新潟市秋葉区小口	コヤバイリ(2) 小屋場入(2)	土石流	新潟県告示第 825号	平成21年6月5日	207-J-002-2	0	10,900	-
新潟市秋葉区小口	テンジンドウイリ(1) 天神道入(1)	土石流	新潟県告示第 825号 新潟県告示第 826号	平成21年6月5日 平成21年6月5日	207-J-003-1	0 0	17,500 115	-
新潟市秋葉区小口	テンジンドウイリ(2) 天神道入(2)	土石流	新潟県告示第 825号	平成21年6月5日	207-J-003-2	0	18,200	-
新潟市秋葉区小口	テンジンドウイリ(3) 天神道入(3)	土石流	新潟県告示第 825号	平成21年6月5日	207-J-003-3	0	6,510	-
新潟市秋葉区小口	サンジュウカリ 三十刈	土石流	新潟県告示第 825号 新潟県告示第 826号	平成21年6月5日 平成21年6月5日	207-J-004	0 0	6,880 1,420	-
新潟市秋葉区小口 五泉市下条	キリノキザワ(3) 桐ノ木沢(3)	土石流	新潟県告示第 825号 新潟県告示第 826号	平成21年6月5日 平成21年6月5日	218-II-006-3	3 0	22,700 1,240	-
新潟市秋葉区割町	ウメノキサワ 梅の木沢	土石流	新潟県告示第 1477号	平成21年11月24日	207-I-018	12	18,600	-
新潟市秋葉区割町	オオサワ 大沢	土石流	新潟県告示第 1477号	平成21年11月24日	207-I-019	11	19,500	-
新潟市秋葉区割町	レンカジサワ 練鍛治沢	土石流	新潟県告示第 1477号	平成21年11月24日	207-J-014	2	22,300	-
新潟市西蒲区五ヶ浜	ゴカハマ 五ヶ浜	地滑り	新潟県告示第910号	平成20年05月09日	K345.01	8	43,300	-
三条市大面	オオモ 大面	急傾斜地の崩壊	新潟県告示第2287号	平成17年12月27日	I-363.003(0512)	9	15,000	29
三条市大面	オオモ(2) 大面(2)	急傾斜地の崩壊	新潟県告示第2287号	平成17年12月27日	II-363.003(2709)	1	33,800	66
三条市大面	オオモ(3) 大面(3)	急傾斜地の崩壊	新潟県告示第2287号	平成17年12月27日	II-363.004(2710)	1	7,570	18
三条市大面	オオモ(4) 大面(4)	急傾斜地の崩壊	新潟県告示第2287号	平成17年12月27日	II-363.005(2711)	3	5,510	16
三条市大面	オオモ(5) 大面(5)	急傾斜地の崩壊	新潟県告示第2287号	平成17年12月27日	III-363.004(4037)	0	22,600	40
三条市大面	オオモ(6) 大面(6)	急傾斜地の崩壊	新潟県告示第2287号	平成17年12月27日	III-363.005(4038)	1	30,000	62
三条市大面	カミヤマ 上山	急傾斜地の崩壊	新潟県告示第2287号	平成17年12月27日	I-363.009(0518)	13	12,500	20
三条市高安寺	コウアンジ 高安寺	急傾斜地の崩壊	新潟県告示第2287号	平成17年12月27日	I-363.002(0511)	7	15,200	26
三条市高安寺	コウアンジ(2) 高安寺(2)	急傾斜地の崩壊	新潟県告示第2287号	平成17年12月27日	II-363.006(2712)	1	3,430	10
三条市高安寺	コウアンジ(3) 高安寺(3)	急傾斜地の崩壊	新潟県告示第2287号	平成17年12月27日	III-363.006(4039)	1	1,610	8
三条市高安寺	コウアンジニシ 高安寺西	急傾斜地の崩壊	新潟県告示第2287号	平成17年12月27日	I-363.012(0521)	8	8,320	9
三条市北潟	イエノマエ(キタ) 家ノ前(北)	急傾斜地の崩壊	新潟県告示第1123号	平成18年07月21日	I-363.008(0517)	9	10,100	14

# 土砂災害警戒区域等一覧

H22.3末

地区名	区域名	自然現象の種類	公示番号	公示日	危険箇所番号	区域概要		
			(警戒区域)	(警戒区域)		保全家戸数	面積	急傾斜の場合、ガけ高
			(特別警戒区域)	(特別警戒区域)		警戒区域内	警戒区域内	
			(他の理由)	(他の理由)		うち特別警戒区域	うち特別警戒区域	
三条市北潟	イエノマエ(ミナミ)家ノ前(南)	急傾斜地の崩壊	新潟県告示第1123号	平成18年07月21日	I-363.011(0520)	19	42,800	
三条市北潟	キタカタ北潟	急傾斜地の崩壊	新潟県告示第1123号	平成18年07月21日	II-363.002(2708)	2	13,300	40
三条市小滝	マエヤマ前山	急傾斜地の崩壊	新潟県告示第1123号	平成18年07月21日	I-363.014(1699)	8	18,700	40
三条市小滝	コタキ小滝	急傾斜地の崩壊	新潟県告示第1123号	平成18年07月21日	I-363.017(1952)	1	4,350	22
三条市小滝	コタキ(2)小滝(2)	急傾斜地の崩壊	新潟県告示第1123号	平成18年07月21日	III-363.007(4040)	0	6,200	24
三条市矢田	スワヤマ諏訪山	急傾斜地の崩壊	新潟県告示第1123号	平成18年07月21日	I-363.007(0516)	1	12,800	30
三条市矢田	ヤダ(1)矢田(1)	急傾斜地の崩壊	新潟県告示第1123号	平成18年07月21日	I-363.015(0515)	4	3,080	10
三条市矢田	ヤダ(2)矢田(2)	急傾斜地の崩壊	新潟県告示第1123号	平成18年07月21日	I-363.016(1951)	4	4,680	18
三条市矢田	ヤダ(3)矢田(3)	急傾斜地の崩壊	新潟県告示第1123号	平成18年07月21日	I-363.018(1953)	0	12,900	25
三条市矢田	ヤダ(4)矢田(4)	急傾斜地の崩壊	新潟県告示第1123号	平成18年07月21日	III-363.002(4035)	0	5,180	18
三条市矢田	ヤダ(5)矢田(5)	急傾斜地の崩壊	新潟県告示第1123号	平成18年07月21日	III-363.003(4036)	0	15,300	35
三条市吉野屋	マエサカ前坂	急傾斜地の崩壊	新潟県告示第1123号	平成18年07月21日	I-363.001(0510)	7	13,400	26
三条市吉野屋	イエノヤマ家ノ山	急傾斜地の崩壊	新潟県告示第1123号	平成18年07月21日	I-363.004(0513)	13	19,600	36
三条市吉野屋	ツツミイリ(ミナミ)堤入(南)	急傾斜地の崩壊	新潟県告示第1123号	平成18年07月21日	I-363.005(0514)	5	5,270	16
三条市吉野屋	ツツミイリ(キタ)堤入(北)	急傾斜地の崩壊	新潟県告示第1123号	平成18年07月21日	I-363.013(1698)	6	22,000	47
三条市吉野屋	ヨシノヤ吉野屋	急傾斜地の崩壊	新潟県告示第1123号	平成18年07月21日	I-363.010(0519)	7	12,700	26
三条市吉野屋	ヨシノヤ(2)吉野屋(2)	急傾斜地の崩壊	新潟県告示第1123号	平成18年07月21日	II-363.001(2707)	3	5,780	29
三条市吉野屋	ヨシノヤ(3)吉野屋(3)	急傾斜地の崩壊	新潟県告示第1123号	平成18年07月21日	III-363.001(4034)	0	959	12
三条市柳沢	ヤナギサワ柳沢	急傾斜地の崩壊	新潟県告示第1357号	平成18年09月19日	I-204.009(0435)	1	1,000	16
三条市柳沢	ヤナギサワダンチ柳沢団地	急傾斜地の崩壊	新潟県告示第1357号	平成18年09月19日	III-204.001(3992)	2	15,800	17
三条市東大崎2丁目	ヒガシオオサキ(2)東大崎(2)	急傾斜地の崩壊	新潟県告示第1357号	平成18年09月19日	I-204.011(0437)	6	17,500	26
三条市麻布	カネガイリ金ヶ入	急傾斜地の崩壊	新潟県告示第1357号	平成18年09月19日	I-204.012(0438)	2	12,100	34
三条市麻布	ヒガシオオサキ東大崎	急傾斜地の崩壊	新潟県告示第1357号	平成18年09月19日	I-204.013(0439)	17	27,600	36
三条市麻布	アザブ麻布	急傾斜地の崩壊	新潟県告示第1357号	平成18年09月19日	I-204.003(0447)	10	22,500	54
三条市麻布	アザブ(4)麻布(4)	急傾斜地の崩壊	新潟県告示第1357号	平成18年09月19日	II-204.003(2515)	1	16,300	36
三条市麻布	アザブ(5)麻布(5)	急傾斜地の崩壊	新潟県告示第1357号	平成18年09月19日	II-204.004(2516)	1	7,580	22
三条市麻布	アザブ(6)麻布(6)	急傾斜地の崩壊	新潟県告示第1357号	平成18年09月19日	II-204.009(2521)	2	19,200	41
三条市吉田	ヨシダ吉田	急傾斜地の崩壊	新潟県告示第1357号	平成18年09月19日	I-204.016(0442)	3	13,300	40

# 土砂災害警戒区域等一覧

H22.3末

地区名	区域名	自然現象の種類	公示番号 (警戒区域) (特別警戒区域) (他の理由)	公示日 (警戒区域) (特別警戒区域) (他の理由)	危険箇所番号	区域概要		
						保全人家戸数	面積	急傾斜の 場合、ガけ 高
						警戒区域内	警戒区域内	
						うち特別警戒区域	うち特別警戒区域	
三条市長嶺	ナガミネ(1) 長嶺(1)	急傾斜地の崩壊	新潟県告示第1357号	平成18年09月19日	II-204.001(2513)	1	10,800	26
三条市長嶺	ナガミネ(2) 長嶺(2)	急傾斜地の崩壊	新潟県告示第1357号	平成18年09月19日	I-204.019(1861)	3	10,300	34
三条市月岡	ツキオカ 月岡	急傾斜地の崩壊	新潟県告示第1357号	平成18年09月19日	II-204.011(0440)	0	1,520	8
三条市月岡	ツキオカ(2) 月岡(2)	急傾斜地の崩壊	新潟県告示第1357号	平成18年09月19日	II-204.010(2522)	0	5,570	25
三条市月岡	ツキオカ(3) 月岡(3)	急傾斜地の崩壊	新潟県告示第1357号	平成18年09月19日	III-204.003(3994)	0	7,120	33
三条市月岡	ツキオカ(4) 月岡(4)	急傾斜地の崩壊	新潟県告示第1357号	平成18年09月19日	I-204.024(1865)	0	3,200	10
三条市上野原	ウエノハラ 上野原	急傾斜地の崩壊	新潟県告示第1357号	平成18年09月19日	II-204.008(2520)	2	19,500	21
三条市下保内	ホンゾ 本所	急傾斜地の崩壊	新潟県告示第1427号	平成18年10月10日	I-204.003(0429)	2	2,290	14
三条市下保内	シモホナイ 下保内	急傾斜地の崩壊	新潟県告示第1427号	平成18年10月10日	II-204.007(2519)	2	9,070	20
三条市如法寺	ニホウジ 如法寺	急傾斜地の崩壊	新潟県告示第1427号	平成18年10月10日	I-204.015(0441)	2	10,800	24
三条市如法寺	ミウホウジ 妙法寺	急傾斜地の崩壊	新潟県告示第1427号	平成18年10月10日	I-204.002(0446)	5	5,030	23
三条市如法寺	ミウホウジダンチ 妙法寺団地(2)	急傾斜地の崩壊	新潟県告示第1427号	平成18年10月10日	III-204.002(3993)	1	18,400	22
三条市籠場	ミハラシダンチ みはらし団地(1)	急傾斜地の崩壊	新潟県告示第285号	平成19年02月16日	I-204.021(1863)	6	22,700	37
三条市籠場	ミハラシダンチ みはらし団地(2)	急傾斜地の崩壊	新潟県告示第285号	平成19年02月16日	II-204.002(2514)	0	5,460	24
三条市籠場	ミハラシダンチ みはらし団地(3)	急傾斜地の崩壊	新潟県告示第285号	平成19年02月16日	I-204.022(0445)	8	36,300	70
三条市籠場	カゴバダンチ 籠場団地(1)	急傾斜地の崩壊	新潟県告示第285号	平成19年02月16日	I-204.020(1862)	9	29,700	76
三条市大面	カミヤマサワ 上山沢	土石流	新潟県告示第2287号	平成17年12月27日	363-I-009	6	13,900	-
三条市大面	ゴインキョザワ 御隠居沢	土石流	新潟県告示第2287号	平成17年12月27日	363-I-008	5	8,790	-
三条市大面	タニノイリサワ 谷ノ入沢	土石流	新潟県告示第2287号	平成17年12月27日	363-I-007	3	24,800	-
三条市高安寺	テラマエサワ 寺前沢	土石流	新潟県告示第2287号	平成17年12月27日	363-I-010-1	13	18,800	-
三条市高安寺	テラマエサワ(2) 寺前沢(2)	土石流	新潟県告示第2287号	平成17年12月27日	363-I-010-2	13	18,800	-
三条市北湯	オオモガワ(1) 大面川(1)	土石流	新潟県告示第1123号	平成18年07月21日	363-I-006-1	0	14,600	-
三条市北湯	オオモガワ(2) 大面川(2)	土石流	新潟県告示第1123号	平成18年07月21日	363-I-006-2	0	14,400	-
三条市北湯	オオモガワ(3) 大面川(3)	土石流	新潟県告示第1123号	平成18年07月21日	363-I-006-3	0	10,400	-
三条市北湯	オオモガワ(4) 大面川(4)	土石流	新潟県告示第1123号	平成18年07月21日	363-I-006-4	0	15,200	-
三条市小滝	タカヒラサワ(1) 高平沢(1)	土石流	新潟県告示第1123号	平成18年07月21日	363-I-011-1	3	47,400	-
三条市小滝	タカヒラサワ(2) 高平沢(2)	土石流	新潟県告示第1123号	平成18年07月21日	363-I-011-2	7	41,600	-
三条市小滝	モンゼンサワ 門前沢	土石流	新潟県告示第1123号	平成18年07月21日	363-II-003	1	26,800	-

# 土砂災害警戒区域等一覧

H22.3末

地区名	区域名	自然現象の種類	公示番号	公示日	危険箇所番号	区域概要		
			(警戒区域)	(警戒区域)		保全家戸数	面積	急傾斜の 場合、ガけ 高
			(特別警戒区域)	(特別警戒区域)		警戒区域内	警戒区域内	
			(他の理由)	(他の理由)		うち特別警戒区域	うち特別警戒区域	
三條市矢田	ミノサワ 箕沢	土石流	新潟県告示第1123号	平成18年07月21日	363-I-005	15	43,200	
三條市矢田	オオタニサワ 大谷沢	土石流	新潟県告示第1123号	平成18年07月21日	363-I-012	0	17,900	-
三條市矢田	サンジュッカリ 三十刈	土石流	新潟県告示第1123号	平成18年07月21日	363-I-013	0	22,800	-
三條市吉野屋	オオヒラサワ(1) 大平沢(1)	土石流	新潟県告示第1123号	平成18年07月21日	363-I-001-1	21	23,500	-
三條市吉野屋	オオヒラサワ(2) 大平沢(2)	土石流	新潟県告示第1123号	平成18年07月21日	363-I-001-2	19	21,600	-
三條市吉野屋	アサヒサワ 旭沢	土石流	新潟県告示第1123号	平成18年07月21日	363-I-002	1	8,210	-
三條市吉野屋	ツツイリサワ 堤入沢	土石流	新潟県告示第1123号	平成18年07月21日	363-I-003	17	33,000	-
三條市吉野屋	キノキサワ 桐ノ木沢	土石流	新潟県告示第1123号	平成18年07月21日	363-I-004	37	36,400	-
三條市吉野屋	ナカノヤマサワ 中ノ山沢	土石流	新潟県告示第1123号	平成18年07月21日	363-II-001	4	50,100	-
三條市吉野屋	ミサワ 三沢	土石流	新潟県告示第1123号	平成18年07月21日	363-II-002	5	25,900	-
三條市柳沢	アミダサワ(1) 阿弥陀沢(1)	土石流	新潟県告示第1357号	平成18年09月19日	204-I-016-1	32	70,200	-
三條市柳沢	アミダサワ(2) 阿弥陀沢(2)	土石流	新潟県告示第1357号	平成18年09月19日	204-I-016-2	25	77,000	-
三條市麻布	カネガイリサワ 金ヶ入沢	土石流	新潟県告示第1357号	平成18年09月19日	204-II-001	0	24,400	-
三條市麻布	ナガワ ナガワ	土石流	新潟県告示第1357号	平成18年09月19日	204-II-002	0	17,800	-
三條市麻布	ユノサワ 湯の沢	土石流	新潟県告示第1357号	平成18年09月19日	204-II-003	1	21,400	-
三條市吉田	タキノイリサワ 滝の入沢	土石流	新潟県告示第1357号	平成18年09月19日	204-I-025	0	21,200	-
三條市吉田	トノイリサワ 殿入沢	土石流	新潟県告示第1357号	平成18年09月19日	204-I-026	0	17,600	-
三條市長嶺	ナガミネ1 長嶺一	土石流	新潟県告示第1357号	平成18年09月19日	204-I-027	0	10,500	-
三條市長嶺	ナガミネ2 長嶺二	土石流	新潟県告示第1357号	平成18年09月19日	204-II-006	0	10,400	-
三條市長嶺	ナガミネ3 長嶺三	土石流	新潟県告示第1357号	平成18年09月19日	204-II-007	0	8,080	-
三條市長嶺	ヤマノイリサワ 山の入沢	土石流	新潟県告示第1357号	平成18年09月19日	204-I-028	0	9,320	-
三條市月岡	ヒラバヤシ 平林	土石流	新潟県告示第1357号	平成18年09月19日	204-I-021	0	25,300	-
三條市上野原	ヤナギサワガワ(1) 柳沢川(1)	土石流	新潟県告示第1357号	平成18年09月19日	204-I-017-1	0	17,100	-
三條市上野原	ヤナギサワガワ(2) 柳沢川(2)	土石流	新潟県告示第1357号	平成18年09月19日	204-I-017-2	0	15,500	-
三條市上野原	ヤナギサワガワ(3) 柳沢川(3)	土石流	新潟県告示第1357号	平成18年09月19日	204-I-017-3	0	5,390	-
三條市上野原	ヤナギサワガワ(4) 柳沢川(4)	土石流	新潟県告示第1357号	平成18年09月19日	204-I-017-4	0	16,000	-
三條市東大崎	キリオカサワ 桐岡沢	土石流	新潟県告示第1357号	平成18年09月19日	204-I-018	30	64,400	-
三條市東大崎	ヒガシオオサキ1 東大崎一	土石流	新潟県告示第1357号	平成18年09月19日	204-I-019	41	142,400	-

# 土砂災害警戒区域等一覧

H22.3末

地区名	区域名	自然現象の種類	公示番号	公示日	危険箇所番号	区域概要		
			(警戒区域)	(警戒区域)		保全家戸数	面積	急傾斜の場合、ガけ高
			(特別警戒区域)	(特別警戒区域)		警戒区域内	警戒区域内	
			(他の理由)	(他の理由)		うち特別警戒区域	うち特別警戒区域	
三条市下保内	オホホサワ 大窪沢	土石流	新潟県告示第1427号	平成18年10月10日	204-I-001	3	20,200	
三条市下保内	ニガイサワ 西ヶ入沢	土石流	新潟県告示第1427号	平成18年10月10日	204-I-002	0	26,500	-
三条市下保内	ホウガイサワ 法ヶ入沢	土石流	新潟県告示第1427号	平成18年10月10日	204-I-003	28	74,400	-
三条市如法寺	ヒラハヤシ 平林	土石流	新潟県告示第1427号	平成18年10月10日	204-I-004	54	149,100	-
三条市如法寺	ビワサワ 琵琶沢	土石流	新潟県告示第1427号	平成18年10月10日	204-I-022	46	45,100	-
三条市如法寺	ナカサワ 中沢	土石流	新潟県告示第1427号	平成18年10月10日	204-I-023	44	41,900	-
三条市如法寺	タニサワ 谷	土石流	新潟県告示第1427号	平成18年10月10日	204-I-024	13	32,500	-
三条市籠場	カミナリサワ カミナリ沢	土石流	新潟県告示第285号	平成19年02月16日	204-II-005	17	39,100	-
三条市籠場	ツツミサワ ツツミ沢	土石流	新潟県告示第285号	平成19年02月16日	204-II-004	40	81,200	-
三条市籠場	カゴバサワ 籠場沢	土石流	新潟県告示第285号	平成19年02月16日	204-I-020	54	67,800	-
三条市矢田	ヤダ 矢田	地滑り	新潟県告示第1123号	平成18年07月21日	K 363.01	19	156,500	-
三条市吉野屋	ヨシノヤ(キタ) 吉野屋(北)	地滑り	新潟県告示第1123号	平成18年07月21日	R 363-01	0	229,700	-
三条市吉野屋	ヨシノヤ(ミナミ) 吉野屋(南)	地滑り	新潟県告示第1123号	平成18年07月21日	R 363-02	0	214,500	-
三条市長嶺	ナガミネ 長嶺	地滑り	新潟県告示第1357号	平成18年09月19日	K 204.02	12	315,900	-
三条市籠場	カゴバ 籠場	地滑り	新潟県告示第285号	平成19年02月16日	K204.01	109	281,200	-
長岡市栄町一丁目	サカエチヨウ 栄町	急傾斜地の崩壊	新潟県告示第520号 新潟県告示第521号 新潟県告示第1804号	平成17年03月25日 平成17年03月25日 平成18年12月22日	I-215.010(0567)	43 17	92,000 42,000	63
長岡市浦瀬町	ウラセ 浦瀬	急傾斜地の崩壊	新潟県告示第409号	平成18年03月17日	I-202.008(0529)	16	7,310	36
長岡市浦瀬町	ウラセマチニチヨウメ 浦瀬町2丁目	急傾斜地の崩壊	新潟県告示第409号	平成18年03月17日	I-202.009(0530)	4	1,930	32
長岡市浦瀬町	ウラセマチ(2) 浦瀬町(2)	急傾斜地の崩壊	新潟県告示第409号	平成18年03月17日	II-202.029(2741)	6	8,770	36
長岡市浦瀬町	ウラセマチ(3) 浦瀬町(3)	急傾斜地の崩壊	新潟県告示第409号	平成18年03月17日	II-202.030(2742)	1	3,430	30
長岡市浦瀬町	ウラセマチ(4) 浦瀬町(4)	急傾斜地の崩壊	新潟県告示第409号	平成18年03月17日	I-202.053(1962)	14	17,600	55
長岡市浦瀬町	ウラセマチ(5) 浦瀬町(5)	急傾斜地の崩壊	新潟県告示第409号	平成18年03月17日	I-202.084(1993)	3	800	13
長岡市浦瀬町	ウラセマチ(6) 浦瀬町(6)	急傾斜地の崩壊	新潟県告示第409号	平成18年03月17日	I-202.085(1994)	1	972	14
長岡市浦瀬町	ウラセマチ(7) 浦瀬町(7)	急傾斜地の崩壊	新潟県告示第409号	平成18年03月17日	II-202.113(2824)	3	177	6
長岡市浦瀬町	ウラセマチ(8) 浦瀬町(8)	急傾斜地の崩壊	新潟県告示第409号	平成18年03月17日	II-202.114(2825)	3	192	6
長岡市浦瀬町	ウラセマチ(9) 浦瀬町(9)	急傾斜地の崩壊	新潟県告示第409号	平成18年03月17日	II-202.115(2826)	1	65	7
長岡市浦瀬町	ウラセマチ(10) 浦瀬町(10)	急傾斜地の崩壊	新潟県告示第409号	平成18年03月17日	II-202.116(2827)	2	532	10
長岡市浦瀬町	ウラセマチ(11) 浦瀬町(11)	急傾斜地の崩壊	新潟県告示第409号	平成18年03月17日	II-202.117(2828)	1	403	8

# 土砂災害警戒区域等一覧

H22.3末

地区名	区域名	自然現象の種類	公示番号	公示日	危険箇所番号	区域概要		
			(警戒区域)	(警戒区域)		保全家戸数	面積	急傾斜の場合、ガけ高
			(特別警戒区域)	(特別警戒区域)		警戒区域内	警戒区域内	
			(他の理由)	(他の理由)		うち特別警戒区域	うち特別警戒区域	
長岡市浦瀬町	ウラセマチ(12) 浦瀬町(12)	急傾斜地の崩壊	新潟県告示第409号	平成18年03月17日	II-202.118(2829)	2	1,740	
長岡市浦瀬町	ウラセマチ(13) 浦瀬町(13)	急傾斜地の崩壊	新潟県告示第409号	平成18年03月17日	II-202.119(2830)	7	3,130	9
長岡市浦瀬町	ウラセマチ(14) 浦瀬町(14)	急傾斜地の崩壊	新潟県告示第409号	平成18年03月17日	II-202.120(2831)	1	113	6
長岡市浦瀬町	ジゲジョウ 地下城	急傾斜地の崩壊	新潟県告示第409号	平成18年03月17日	II-202.127(2838)	1	461	6
長岡市浦瀬町	エノキトウゲ 榎木峠	急傾斜地の崩壊	新潟県告示第409号	平成18年03月17日	III-202.024(4064)	0	13,100	44
長岡市寺泊上荒町	カミアラマチ 上荒町	急傾斜地の崩壊	新潟県告示第545号	平成18年03月31日	I-406.023(0746)	61	22,000	14
長岡市寺泊磯町	イソマチ 磯町	急傾斜地の崩壊	新潟県告示第545号	平成18年03月31日	I-406.027(0750)	20	20,400	58
長岡市寺泊二ノ関	ニノセキ 二ノ関	急傾斜地の崩壊	新潟県告示第545号	平成18年03月31日	I-406.041(1715)	30	23,100	24
長岡市寺泊上田町	ウエダマチ 上田町	急傾斜地の崩壊	新潟県告示第545号	平成18年03月31日	H16災関-406.01	10	5,910	12
長岡市寺泊山田	ヤマダ1 山田1	急傾斜地の崩壊	新潟県告示第545号	平成18年03月31日	I-406.045(2070)	30	33,000	66
長岡市寺泊山田	ヤマダ2 山田2	急傾斜地の崩壊	新潟県告示第545号	平成18年03月31日	I-406.051(2076)	5	11,000	63
長岡市寺泊蔵場町	クラバマチ 蔵場町	急傾斜地の崩壊	新潟県告示第863号	平成18年05月16日	I-406.028(0751)	43	37,100	460
長岡市寺泊大町	オオマチ 大町	急傾斜地の崩壊	新潟県告示第863号	平成18年05月16日	I-406.030	43	26,600	28
長岡市寺泊荒町	アラマチ 荒町	急傾斜地の崩壊	新潟県告示第863号	平成18年05月16日	I-406.029	56	22,400	48
長岡市寺泊烏帽子平	エボシダイラ 烏帽子平	急傾斜地の崩壊	新潟県告示第863号	平成18年05月16日	I-406.031(0754)	42	140,500	55
長岡市鉢伏町	ハチブセマチミナミ 鉢伏町南	急傾斜地の崩壊	新潟県告示第1763号 新潟県告示第1764号	平成18年12月15日 平成18年12月15日	I-202.017(0538)	23 15	12,300 6,060	16
長岡市鉢伏町	ハチブセマチ 鉢伏町	急傾斜地の崩壊	新潟県告示第1763号 新潟県告示第1764号	平成18年12月15日 平成18年12月15日	II-202.096(2807)	7 3	3,200 1,060	10
長岡市鉢伏町	ハチブセマチ 鉢伏町(2)	急傾斜地の崩壊	新潟県告示第1763号 新潟県告示第1764号	平成18年12月15日 平成18年12月15日	I-202.076(1985)	6 1	12,100 4,820	24
長岡市御山町	オヤマチョウ 御山町(2)	急傾斜地の崩壊	新潟県告示第1763号 新潟県告示第1764号	平成18年12月15日 平成18年12月15日	I-202.064(1973)	6 2	4,230 1,440	11
長岡市御山町	オヤマチョウ 御山町(4)	急傾斜地の崩壊	新潟県告示第1763号 新潟県告示第1764号	平成18年12月15日 平成18年12月15日	I-202.054(1963)	1 0	3,380 2,120	32
長岡市御山町	オヤマチョウ 御山町(5)	急傾斜地の崩壊	新潟県告示第1763号 新潟県告示第1764号	平成18年12月15日 平成18年12月15日	III-202.021(4061)	0 0	12,400 5,770	36
長岡市御山町	オヤマチョウ 御山町(6)	急傾斜地の崩壊	新潟県告示第1763号 新潟県告示第1764号	平成18年12月15日 平成18年12月15日	III-202.022(4062)	0 0	9,310 4,540	34
長岡市御山町	ユウキュウチョウ 悠久町(1)	急傾斜地の崩壊	新潟県告示第1763号	平成18年12月15日	II-202.128(2839)	1	376	6
長岡市御山町、栖吉町	スヨシマチ 栖吉町(2)	急傾斜地の崩壊	新潟県告示第1763号 新潟県告示第1764号	平成18年12月15日 平成18年12月15日	I-202.075(1984)	2 1	3,710 1,480	21
長岡市蓬平町	ヨモギヒラ 蓬平(3)	急傾斜地の崩壊	新潟県告示第285号	平成19年02月16日	II-202.036(2748)	2	16,600	34
長岡市蓬平町	ヨモギヒラ 蓬平(4)	急傾斜地の崩壊	新潟県告示第285号	平成19年02月16日	II-202.037(2749)	0	16,400	37
長岡市蓬平町	ヨモギヒラ 蓬平(5)	急傾斜地の崩壊	新潟県告示第285号	平成19年02月16日	II-202.038(2750)	1	4,700	14
長岡市蓬平町	ヨモギヒラ 蓬平(6)	急傾斜地の崩壊	新潟県告示第285号	平成19年02月16日	II-202.039(2751)	7	15,900	24



# 土砂災害警戒区域等一覧

H22.3末

地区名	区域名	自然現象の種類	公示番号	公示日	危険箇所番号	区域概要		
			(警戒区域)	(警戒区域)		保全家戸数	面積	急傾斜の場合、ガけ高
			(特別警戒区域)	(特別警戒区域)		警戒区域内	警戒区域内	
			(他の理由)	(他の理由)		うち特別警戒区域	うち特別警戒区域	
長岡市蓬平町	ヨモギヒラ蓬平(9)	急傾斜地の崩壊	新潟県告示第285号	平成19年02月16日	II-202.040(2752)	0	9,900	
長岡市蓬平町	ヨモギヒラ蓬平(10)	急傾斜地の崩壊	新潟県告示第285号	平成19年02月16日	II-202.041(2753)	2	7,600	58
長岡市蓬平町	ヨモギヒラ蓬平(11)	急傾斜地の崩壊	新潟県告示第285号	平成19年02月16日	I-202.055(1964)	0	26,700	41
長岡市蓬平町	ヨモギヒラ蓬平(12)	急傾斜地の崩壊	新潟県告示第285号	平成19年02月16日	I-202.056(1965)	0	20,900	37
長岡市蓬平町	ヨモギヒラ蓬平(13)	急傾斜地の崩壊	新潟県告示第285号	平成19年02月16日	I-202.057(1966)	16	5,200	59
長岡市蓬平町	ヨモギヒラ蓬平(14)	急傾斜地の崩壊	新潟県告示第285号	平成19年02月16日	I-202.058(1967)	0	6,000	46
長岡市蓬平町	ヨモギヒラ蓬平(15)	急傾斜地の崩壊	新潟県告示第285号	平成19年02月16日	I-202.059(1968)	2	19,500	80
長岡市上岩井	カミイワイ上岩井北	急傾斜地の崩壊	新潟県告示第1772号 新潟県告示第1773号	平成20年11月21日 平成20年11月21日	I-402.019	3 0	3,249 1,067	12.2
長岡市上岩井	ミヤママチサカエチヨウ三島町栄町	急傾斜地の崩壊	新潟県告示第1772号 新潟県告示第1773号	平成20年11月21日 平成20年11月21日	I-402.008	12 0	9,147 499	10
長岡市上岩井	カミイワイ上岩井	急傾斜地の崩壊	新潟県告示第1772号 新潟県告示第1773号	平成20年11月21日 平成20年11月21日	I-402.015	3 3	8,177 4,617	17
長岡市宮本東方町	ミヤモトヒガシカタマチ(2)宮本東方町(2)	急傾斜地の崩壊	新潟県告示第1429号 新潟県告示第1430号	平成21年11月13日 平成21年11月13日	II-202.003	2 2	5,250 1,910	10
長岡市宮本東方町	ミヤモトヒガシカタマチ(4)宮本東方町(4)	急傾斜地の崩壊	新潟県告示第1429号 新潟県告示第1430号	平成21年11月13日 平成21年11月13日	II-202.011	3 3	4,940 2,050	14
長岡市宮本東方町	ミヤモトヒガシカタマチ(5)宮本東方町(5)	急傾斜地の崩壊	新潟県告示第1429号 新潟県告示第1430号	平成21年11月13日 平成21年11月13日	I-202.047	0 0	3,600 1,250	14
長岡市宮本東方町	ミヤモトヒガシカタマチ(11)宮本東方町(11)	急傾斜地の崩壊	新潟県告示第1429号 新潟県告示第1430号	平成21年11月13日 平成21年11月13日	II-202.069	0 0	2,470 792	9
長岡市宮本東方町	ミヤモトヒガシカタマチ(12)宮本東方町(12)	急傾斜地の崩壊	新潟県告示第1429号 新潟県告示第1430号	平成21年11月13日 平成21年11月13日	II-202.070	3 1	5,230 2,040	18
長岡市宮本東方町	ミヤモトヒガシカタマチ(13)宮本東方町(13)	急傾斜地の崩壊	新潟県告示第1429号 新潟県告示第1430号	平成21年11月13日 平成21年11月13日	II-202.071	1 1	9,080 3,630	23
長岡市宮本東方町	ミヤモトヒガシカタマチ(14)宮本東方町(14)	急傾斜地の崩壊	新潟県告示第1429号 新潟県告示第1430号	平成21年11月13日 平成21年11月13日	II-202.072	5 2	6,370 1,680	10
長岡市浦瀬町	ウラセガワ1浦瀬川1	土石流	新潟県告示第409号	平成18年03月17日	202-I-005	12	13,000	-
長岡市浦瀬町	ウラセガワ浦瀬川	土石流	新潟県告示第409号	平成18年03月17日	202-I-006	7	33,900	-
長岡市浦瀬町	タカツヤ高津谷	土石流	新潟県告示第409号	平成18年03月17日	202-II-004	2	15,400	-
長岡市蓬平町	キャツガサワ経通ヶ沢(1)	土石流	新潟県告示第285号	平成19年02月16日	202-I-031-1	5	8,230	-
長岡市蓬平町	キャツガサワ経通ヶ沢(2)	土石流	新潟県告示第285号	平成19年02月16日	202-I-031-2	7	35,100	-
長岡市蓬平町	ジャニガサワ蛇尾ヶ沢	土石流	新潟県告示第285号	平成19年02月16日	202-I-032	108	152,300	-
長岡市蓬平町	オオタガワシケイ太田川支溪(1)	土石流	新潟県告示第285号	平成19年02月16日	202-II-008	1	18,600	-
長岡市浦瀬町	クマンドウ熊堂	地滑り	新潟県告示第409号	平成18年03月17日	K 202.08	17	203,000	-
長岡市浦瀬町	ウラセ浦瀬	地滑り	新潟県告示第409号	平成18年03月17日	K 202.09	0	266,700	-
長岡市寺泊上田町	テラドマリ寺泊	地滑り	新潟県告示第863号	平成18年05月16日	K 406.01	831	1,538,600	-
長岡市寺泊山田	ヤマダ山田	地滑り	新潟県告示第863号	平成18年05月16日	K 406.02	4	217,000	-

土砂災害警戒区域等一覧

H22.3末

地区名	区域名	自然現象の種類	公示番号 (警戒区域) (特別警戒区域) (他の理由)	公示日 (警戒区域) (特別警戒区域) (他の理由)	危険箇所番号	区域概要		
						保全人家戸数	面積	急傾斜の 場合、ガけ 高
						警戒区域内	警戒区域内	
						うち特別警戒区域	うち特別警戒区域	
長岡市蓬平町	マキノ 真木野	地滑り	新潟県告示第285号	平成19年02月16日	R202.002	0	836,500	-
長岡市蓬平町	ヨモギヒラ 蓬平	地滑り	新潟県告示第285号	平成19年02月16日	K202.19	130	2,297,000	-
長岡市七日市	ナノカイチ 七日市	地滑り	新潟県告示第1772号	平成20年11月21日	K402.06	35	116,300	-
長岡市宮本東方町	ミヤモト 宮本	地滑り	新潟県告示第1429号	平成21年11月13日	K202.01	11	89,600	0
長岡市宮本東方町、 長岡市青葉台二丁目、 長岡市陽光台二丁目	ミヤモトヒガシカタ 宮本東方	地滑り	新潟県告示第1429号	平成21年11月13日	K202.22	0	28,500	0
三島郡出雲崎町馬草	マグサ 馬草	急傾斜地の崩壊	新潟県告示第285号 新潟県告示第286号	平成19年02月16日 平成19年02月16日	H16災関-405.01	4 1	6,050 1,250	17
三島郡出雲崎町尼瀬、勝 見	アマゼイック 尼瀬一区	急傾斜地の崩壊	新潟県告示第285号	平成19年02月16日	I-405.019(2065)	2	18,700	42
三島郡出雲崎町尼瀬、住 吉町	スミヨシチョウ 住吉町	急傾斜地の崩壊	新潟県告示第285号	平成19年02月16日	I-405.002(0721)	77	47,500	66
三島郡出雲崎町鳴滝町、 井鼻、木折町、羽黒町、 石井町、住吉町	イズモザキカイガン 出雲崎海岸	急傾斜地の崩壊	新潟県告示第285号	平成19年02月16日	I-405.001(0720)	400	256,700	76
三島郡出雲崎町井鼻	イノハナミナミ 井鼻南	急傾斜地の崩壊	新潟県告示第285号	平成19年02月16日	I-405.020(2066)	0	21,100	42
三島郡出雲崎町井鼻	イノハナキタ 井鼻北	急傾斜地の崩壊	新潟県告示第285号	平成19年02月16日	II-405.015(2061)	54	26,500	54
三島郡出雲崎町米田	コメダ 米田	急傾斜地の崩壊	新潟県告示第285号	平成19年02月16日	II-405.013(3081)	10	48,600	16
三島郡出雲崎町尼瀬、住 吉町	ハゲヤマサワ 兀山沢	土石流	新潟県告示第285号	平成19年02月16日	405-I-009	30	21,700	-
三島郡出雲崎町尼瀬	アラヤガワ 荒谷川(1)	土石流	新潟県告示第285号	平成19年02月16日	405-I-010-1	10	39,100	-
三島郡出雲崎町尼瀬	アラヤガワ 荒谷川(2)	土石流	新潟県告示第285号	平成19年02月16日	405-I-010-2	10	86,700	-
三島郡出雲崎町尼瀬	アラヤガワ 荒谷川(3)	土石流	新潟県告示第285号	平成19年02月16日	405-I-010-3	10	80,100	-
三島郡出雲崎町尼瀬	アラヤガワ 荒谷川(4)	土石流	新潟県告示第285号	平成19年02月16日	405-I-010-4	10	63,200	-
三島郡出雲崎町尼瀬	アラヤガワ 荒谷川(5)	土石流	新潟県告示第285号	平成19年02月16日	405-I-010-5	10	57,600	-
三島郡出雲崎町尼瀬	アマゼ 尼瀬	地滑り	新潟県告示第285号	平成19年02月16日	K405.04	382	206,000	-
見附市田井町	ナカミチ 中道	急傾斜地の崩壊	新潟県告示第349号 新潟県告示第350号	平成21年3月17日 平成21年3月17日	I-211.001	22 8	31,400 10,700	24
見附市田井町	サカムカイ 坂向	急傾斜地の崩壊	新潟県告示第349号 新潟県告示第350号	平成21年3月17日 平成21年3月17日	I-211.002	15 3	25,700 11,400	30
見附市田井町	タイマチ 田井町	急傾斜地の崩壊	新潟県告示第349号 新潟県告示第350号	平成21年3月17日 平成21年3月17日	I-211.011	10 4	24,300 10,200	30
見附市田井町	タイマチ(2) 田井町(2)	急傾斜地の崩壊	新潟県告示第349号 新潟県告示第350号	平成21年3月17日 平成21年3月17日	II-211.019	0 1	9,940 3,820	18
見附市栃栄町	トチサカエマチ(1) 栃栄町(1)	急傾斜地の崩壊	新潟県告示第349号 新潟県告示第350号	平成21年3月17日 平成21年3月17日	II-211.028	9 7	10,900 3,940	14
見附市田井町	タイマチ(3) 田井町(3)	急傾斜地の崩壊	新潟県告示第349号 新潟県告示第350号	平成21年3月17日 平成21年3月17日	II-211.034	0 0	2,580 923	12
見附市田井町	タイマチ(4) 田井町(4)	急傾斜地の崩壊	新潟県告示第349号 新潟県告示第350号	平成21年3月17日 平成21年3月17日	II-211.038	0 1	3,250 1,090	17
見附市田井町	タイマチ(5) 田井町(5)	急傾斜地の崩壊	新潟県告示第349号 新潟県告示第350号	平成21年3月17日 平成21年3月17日	III-211.007	1 0	16,800 8,450	42
見附市田井町	タイマチ(6) 田井町(6)	急傾斜地の崩壊	新潟県告示第349号 新潟県告示第350号	平成21年3月17日 平成21年3月17日	III-211.008	1 0	39,200 23,400	76

# 土砂災害警戒区域等一覧

H22.3末

地区名	区域名	自然現象の種類	公示番号	公示日	危険箇所番号	区域概要		
			(警戒区域)	(警戒区域)		保全家戸数	面積	急傾斜の場合、ガけ高
			(特別警戒区域)	(特別警戒区域)		警戒区域内	警戒区域内	
			(他の理由)	(他の理由)		うち特別警戒区域	うち特別警戒区域	
見附市田井町	タイガワイチ(1) 田井川一(1)	土石流	新潟県告示第349号 新潟県告示第350号	平成21年3月17日 平成21年3月17日	211-I-021-1	18 0	16,800 91	
見附市田井町	タイガワイチ(2) 田井川一(2)	土石流	新潟県告示第349号	平成21年3月17日	211-I-021-2	24	20,000	-
見附市田井町	イリダニサワ 入谷沢	土石流	新潟県告示第349号 新潟県告示第350号	平成21年3月17日 平成21年3月17日	211-I-022	2 0	5,960 1,540	-
見附市田井町	タイガワニ(1) 田井川二(1)	土石流	新潟県告示第349号	平成21年3月17日	211-I-023-1	16	24,000	-
見附市田井町	タイガワニ(2) 田井川二(2)	土石流	新潟県告示第349号	平成21年3月17日	211-I-023-2	1	11,900	-
見附市田井町	タイガワニ(3) 田井川二(3)	土石流	新潟県告示第349号	平成21年3月17日	211-I-023-3	1	12,200	-
見附市田井町	タイガワニ(4) 田井川二(4)	土石流	新潟県告示第349号	平成21年3月17日	211-I-023-4	1	15,900	-
見附市田井町	タイガワニ(5) 田井川二(5)	土石流	新潟県告示第349号	平成21年3月17日	211-I-023-5	1	14,500	-
見附市田井町	タイガワニ(6) 田井川二(6)	土石流	新潟県告示第349号 新潟県告示第350号	平成21年3月17日 平成21年3月17日	211-I-023-6	0 0	11,300 9,560	-
見附市田井町	タイガワニ(7) 田井川二(7)	土石流	新潟県告示第349号 新潟県告示第350号	平成21年3月17日 平成21年3月17日	211-I-023-7	0 0	8,260 116	-
見附市田井町	タイガワニ(8) 田井川二(8)	土石流	新潟県告示第349号 新潟県告示第350号	平成21年3月17日 平成21年3月17日	211-I-023-8	0 0	2,540 1,950	-
見附市田井町	タイガワニ(9) 田井川二(9)	土石流	新潟県告示第349号	平成21年3月17日	211-I-023-9	0	30,500	-
見附市田井町	タイガワニ(10) 田井川二(10)	土石流	新潟県告示第349号	平成21年3月17日	211-I-023-10	0	14,900	-
見附市田井町	タイガワニ(11) 田井川二(11)	土石流	新潟県告示第349号	平成21年3月17日	211-I-023-11	1	15,400	-
見附市田井町	タイガワニ(12) 田井川二(12)	土石流	新潟県告示第349号 新潟県告示第350号	平成21年3月17日 平成21年3月17日	211-I-023-12	0 0	4,550 403	-
見附市田井町	タイガワニ(13) 田井川二(13)	土石流	新潟県告示第349号 新潟県告示第350号	平成21年3月17日 平成21年3月17日	211-I-023-13	0 0	5,620 132	-
見附市田井町	タイガワニ(14) 田井川二(14)	土石流	新潟県告示第349号 新潟県告示第350号	平成21年3月17日 平成21年3月17日	211-I-023-14	1 0	18,300 173	-
見附市田井町	タイガワニ(15) 田井川二(15)	土石流	新潟県告示第349号	平成21年3月17日	211-I-023-15	1	18,700	-
見附市田井町	タイガワニ(16) 田井川二(16)	土石流	新潟県告示第349号 新潟県告示第350号	平成21年3月17日 平成21年3月17日	211-I-023-16	14 0	18,100 976	-
柏崎市番神、中浜	バンジンイッチョウメ 番神一丁目	急傾斜地の崩壊	新潟県告示第430号 新潟県告示第431号	平成19年03月06日 平成19年03月06日	I-205.008	13 1	8,390 1,990	12
柏崎市赤坂町、寿町	アカサカチョウ 赤坂町	急傾斜地の崩壊	新潟県告示第430号 新潟県告示第431号	平成19年03月06日 平成19年03月06日	I-205.031	0 0	11,000 4,440	15
柏崎市希望ヶ丘、半田一丁目、長峰町	キボウガオカ 希望ヶ丘	急傾斜地の崩壊	新潟県告示第430号 新潟県告示第431号	平成19年03月06日 平成19年03月06日	I-205.034	6 0	8,360 1,380	14
柏崎市米山台、常盤台	ヨネヤマダイイッチョウメ 米山台一丁目	急傾斜地の崩壊	新潟県告示第430号 新潟県告示第431号	平成19年03月06日 平成19年03月06日	I-205.032	8 0	10,200 2,610	15
柏崎市大字枇杷島、剣野町、三島町、三島西	ケンノチョウ 剣野町	急傾斜地の崩壊	新潟県告示第430号 新潟県告示第431号	平成19年03月06日 平成19年03月06日	I-205.033	24 8	20,100 7,970	23
柏崎市大字石曾根	ササザキ 笹崎	急傾斜地の崩壊	新潟県告示第430号	平成19年03月06日	II-205.047	20	23,300	44
柏崎市大字石曾根	ユキカネ 行兼	急傾斜地の崩壊	新潟県告示第430号	平成19年03月06日	I-205.058	10	24,100	25
柏崎市大字石曾根	ニシノイリ 西之入(1)	急傾斜地の崩壊	新潟県告示第430号	平成19年03月06日	I-205.059	2	12,600	16
柏崎市大字石曾根	ニシノイリ 西之入(2)	急傾斜地の崩壊	新潟県告示第430号	平成19年03月06日	I-205.060	10	81,400	80

# 土砂災害警戒区域等一覧

H22.3末

地区名	区域名	自然現象の種類	公示番号	公示日	危険箇所番号	区域概要		
			(警戒区域)	(警戒区域)		保全家戸数	面積	急傾斜の場合、ガけ高
			(特別警戒区域)	(特別警戒区域)		警戒区域内	警戒区域内	
			(他の理由)	(他の理由)		うち特別警戒区域	うち特別警戒区域	
柏崎市大字石曾根	ニシノイリ 西之入(3)	急傾斜地の崩壊	新潟県告示第430号	平成19年03月06日	II-205.048	6	27,500	
柏崎市大字石曾根	コシミズ 小清水(1)	急傾斜地の崩壊	新潟県告示第430号	平成19年03月06日	I-205.021	9	61,600	85
柏崎市大字石曾根	コシミズ 小清水(2)	急傾斜地の崩壊	新潟県告示第430号	平成19年03月06日	I-205.061	8	28,000	30
柏崎市大字石曾根	コシミズ 小清水(3)	急傾斜地の崩壊	新潟県告示第430号	平成19年03月06日	II-205.056	8	23,400	41
柏崎市大字石曾根	コシミズ 小清水(4)	急傾斜地の崩壊	新潟県告示第430号	平成19年03月06日	II-205.049	2	35,700	50
柏崎市大字石曾根	コシミズ 小清水(5)	急傾斜地の崩壊	新潟県告示第430号	平成19年03月06日	II-205.050	1	35,700	86
柏崎市西山町中央台	チュウオウダイ 中央台	急傾斜地の崩壊	新潟県告示第1208号	平成21年9月11日	H19災関-205.001	4	3,320	6
柏崎市山本	ヤマモト 山本	急傾斜地の崩壊	新潟県告示第1208号 新潟県告示第1209号	平成21年9月11日 平成21年9月11日	H19災関-205.002	10	7,920	14
柏崎市東の輪町	トウノワ 東の輪	急傾斜地の崩壊	新潟県告示第1208号	平成21年9月11日	H19災関-205.003	14	13,300	18
柏崎市鯨波3丁目	クジラナミ3チョウメ 鯨波3丁目	急傾斜地の崩壊	新潟県告示第1208号	平成21年9月11日	H19災関-205.004	16	5,910	12
柏崎市鯨波4丁目	クジラナミ3チョウメヒガシ 鯨波3丁目東	急傾斜地の崩壊	新潟県告示第1208号	平成21年9月11日	H19災関-205.005	19	3,810	9
柏崎市上輪	マチムカイ 町向	急傾斜地の崩壊	新潟県告示第1208号 新潟県告示第1209号	平成21年9月11日 平成21年9月11日	I-205.023	18	24,500	76
柏崎市西港町	ニシミナトチョウ 西港町	急傾斜地の崩壊	新潟県告示第1208号	平成21年9月11日	I-205.025(1762)	9	2,080	5.9
柏崎市鯨波	コウチ 川内	急傾斜地の崩壊	新潟県告示第1208号 新潟県告示第1209号	平成21年9月11日 平成21年9月11日	柏崎-205.001	7	5,380	10
柏崎市希望が丘	キボウガオカ(2) 希望が丘(2)	急傾斜地の崩壊	新潟県告示第1208号 新潟県告示第1209号	平成21年9月11日 平成21年9月11日	柏崎-205.002	8	4,140	7
柏崎市米山台	ヨネヤマダイ 米山台	急傾斜地の崩壊	新潟県告示第1208号 新潟県告示第1209号	平成21年9月11日 平成21年9月11日	柏崎-205.003	7	6,560	13
柏崎市米山台	ヨネヤマダイヒガシ 米山台東	急傾斜地の崩壊	新潟県告示第1208号 新潟県告示第1209号	平成21年9月11日 平成21年9月11日	柏崎-205.004	2	10,300	30
柏崎市寿町	コトブキチョウ 寿町	急傾斜地の崩壊	新潟県告示第1208号 新潟県告示第1209号	平成21年9月11日 平成21年9月11日	柏崎-205.005	8	5,600	12
柏崎市大字枇杷島、米山 台東、三島西、三島町、 米山台	ケンノサワ 剣野沢(1)	土石流	新潟県告示第430号 新潟県告示第431号	平成19年03月06日 平成19年03月06日	205-I-066	50	25,900	-
柏崎市大字枇杷島、三島 町、剣野町	ケンノサワ 剣野沢(2)	土石流	新潟県告示第430号	平成19年03月06日	205-J-035	18	10,100	-
柏崎市大字枇杷島、三島 町、剣野町	ケンノサワ 剣野沢(3)	土石流	新潟県告示第430号	平成19年03月06日	205-J-034	26	17,900	-
柏崎市大字枇杷島、三島 町、剣野町	ケンノサワ 剣野沢(4)	土石流	新潟県告示第430号 新潟県告示第431号	平成19年03月06日 平成19年03月06日	205-I-065	76	46,100	-
柏崎市米山台東、米山台	ヨネヤマダイヒガシサワ 米山台東沢	土石流	新潟県告示第430号 新潟県告示第431号	平成19年03月06日 平成19年03月06日	205-I-067	237	97,800	-
柏崎市大字枇杷島、大字 下方	カシワザキトンネルヒガシサワ 柏崎トンネル東沢(1)	土石流	新潟県告示第430号 新潟県告示第431号	平成19年03月06日 平成19年03月06日	205-J-033-1	0	55,500	-
柏崎市大字枇杷島	カシワザキトンネルヒガシサワ 柏崎トンネル東沢(2)	土石流	新潟県告示第430号 新潟県告示第431号	平成19年03月06日 平成19年03月06日	205-J-033-2	0	22,700	-
柏崎市大字鯨波	クジラナミ 鯨波(1)	土石流	新潟県告示第430号	平成19年03月06日	205-J-046	11	12,800	-
柏崎市大字鯨波	クジラナミ 鯨波(2)	土石流	新潟県告示第430号	平成19年03月06日	205-J-039	1	19,300	-
柏崎市大字鯨波	クジラナミ 鯨波(3)	土石流	新潟県告示第430号	平成19年03月06日	205-J-040	1	6,760	-

# 土砂災害警戒区域等一覧

H22.3末

地区名	区域名	自然現象の種類	公示番号	公示日	危険箇所番号	区域概要		
			(警戒区域)	(警戒区域)		保全家戸数	面積	急傾斜の場合、ガけ高
			(特別警戒区域)	(特別警戒区域)		警戒区域内	警戒区域内	
			(他の理由)	(他の理由)		うち特別警戒区域	うち特別警戒区域	
柏崎市大字鯨波	コウチ川内(1)	土石流	新潟県告示第430号 新潟県告示第431号	平成19年03月06日 平成19年03月06日	205-I-068	39 0	54,600 365	
柏崎市大字鯨波	コウチ川内(2)	土石流	新潟県告示第430号 新潟県告示第431号	平成19年03月06日 平成19年03月06日	205-I-069	5 1	31,000 3,210	-
柏崎市大字鯨波	コウチ川内(3)	土石流	新潟県告示第430号 新潟県告示第431号	平成19年03月06日 平成19年03月06日	205-J-041	0 0	20,200 4,360	-
柏崎市大字鯨波	コウチ川内(4)	土石流	新潟県告示第430号 新潟県告示第431号	平成19年03月06日 平成19年03月06日	205-J-042	0 0	9,770 132	-
柏崎市大字鯨波	コウチ川内(5)	土石流	新潟県告示第430号 新潟県告示第431号	平成19年03月06日 平成19年03月06日	205-J-043	0 0	25,500 3,830	-
柏崎市大字鯨波	コウチ川内(6)	土石流	新潟県告示第430号	平成19年03月06日	205-J-044-1	0	28,200	-
柏崎市大字鯨波	コウチ川内(7)	土石流	新潟県告示第430号	平成19年03月06日	205-J-044-2	0	32,300	-
柏崎市大字鯨波	コウチ川内(8)	土石流	新潟県告示第430号 新潟県告示第431号	平成19年03月06日 平成19年03月06日	205-J-044-3	0 0	37,400 261	-
柏崎市大字鯨波	コウチ川内(9)	土石流	新潟県告示第430号 新潟県告示第431号	平成19年03月06日 平成19年03月06日	205-J-045	0 0	20,300 449	-
柏崎市大字石曾根	サカテサワ酒手沢	土石流	新潟県告示第430号	平成19年03月06日	205-I-037	7	24,600	-
柏崎市大字石曾根	ミドエガイリサワ御堂ヶ入沢	土石流	新潟県告示第430号	平成19年03月06日	205-I-038	40	123,800	-
柏崎市大字石曾根	ホウブツサワ法仏沢	土石流	新潟県告示第430号	平成19年03月06日	205-II-017	5	47,700	-
柏崎市大広田	オオヒロタ大広田	土石流	新潟県告示第1208号	平成21年9月11日	205-II-015	1	17,200	-
柏崎市大広田	ニシナガトリ西長島	土石流	新潟県告示第1208号	平成21年9月11日	205-I-031	1	25,500	-
柏崎市大広田	オオサワ(ウシ)大沢(右支)	土石流	新潟県告示第1208号	平成21年9月11日	205-I-032	0	6,220	-
柏崎市大広田	オオサワ(サシ)大沢(左支)	土石流	新潟県告示第1208号	平成21年9月11日	205-I-032	0	7,180	-
柏崎市大字石曾根	ニシノイリ西之入(1)	地滑り	新潟県告示第430号	平成19年03月06日	R205.07	19 -	75,700 -	-
柏崎市大字石曾根	ニシノイリ西之入(2)	地滑り	新潟県告示第430号	平成19年03月06日	K205.26	0 -	118,600 -	-
柏崎市大字石曾根	コシミズ小清水	地滑り	新潟県告示第430号	平成19年03月06日	N41	52 -	423,700 -	-
柏崎市大字石曾根	イシゾネ石曾根	地滑り	新潟県告示第430号	平成19年03月06日	N217	0 -	80,800 -	-
柏崎市米山町	ヨネヤマチョウ米山町	地滑り	新潟県告示第1208号	平成21年9月11日	H19災関 205-01	34 -	206,000 -	-
柏崎市米山町	オオヒロタ大広田	地滑り	新潟県告示第1208号	平成21年9月11日	K-205-11	87 -	394,200 -	-
柏崎市米山町	ヒロタ広田	地滑り	新潟県告示第1208号	平成21年9月11日	K-205-12	19 -	117,500 -	-
刈羽村刈羽	イナバ(1)稲場(1)	急傾斜地の崩壊	新潟県告示第1208号 新潟県告示第1209号	平成21年9月11日 平成21年9月11日	柏崎-504.001	0 0	760 100	7
刈羽村刈羽	イナバ(2)稲場(2)	急傾斜地の崩壊	新潟県告示第1208号 新潟県告示第1209号	平成21年9月11日 平成21年9月11日	H19災関-504.001	5 0	7,680 1,190	12
南魚沼市小栗山	ジュウニサワ十二沢	急傾斜地の崩壊	新潟県告示第320号 新潟県告示第321号	平成18年03月03日 平成18年03月03日	I-463.002(1033)	5 0	7,450 2,770	25
南魚沼市小栗山	イイヅナチョウ(1)飯綱町(1)	急傾斜地の崩壊	新潟県告示第320号	平成18年03月03日	I-463.026(2155)	1	400	5
南魚沼市小栗山	イイヅナチョウ(2)飯綱町(2)	急傾斜地の崩壊	新潟県告示第320号 新潟県告示第321号	平成18年03月03日 平成18年03月03日	I-463.027(2156)	0 0	530 90	7

# 土砂災害警戒区域等一覧

H22.3末

地区名	区域名	自然現象の種類	公示番号	公示日	危険箇所番号	区域概要		
			(警戒区域)	(警戒区域)		保全人家戸数	面積	急傾斜の場合、ガけ高
			(特別警戒区域)	(特別警戒区域)		警戒区域内	警戒区域内	
			(他の理由)	(他の理由)		うち特別警戒区域	うち特別警戒区域	
南魚沼市四十日	ニシ西	急傾斜地の崩壊	新潟県告示第2041号 新潟県告示第2042号	平成19年11月30日 平成19年01月13日	II-463.002	8 2	52,500 32,300	
南魚沼市奥	ハバシタ 巾下	急傾斜地の崩壊	新潟県告示第537号 新潟県告示第538号	平成22年3月30日 平成22年3月30日	I-463.001	5 1	16,500 5,730	14
南魚沼市坂戸	ヤクシオネ 薬師尾根	急傾斜地の崩壊	新潟県告示第537号 新潟県告示第538号	平成22年3月30日 平成22年3月30日	I-463.007	0 0	7,230 2,930	28
南魚沼市坂戸	オチャノシミズ お茶の清水	急傾斜地の崩壊	新潟県告示第537号 新潟県告示第538号	平成22年3月30日 平成22年3月30日	I-463.008	13 2	31,900 19,700	66
南魚沼市寺尾	ドウノイリ・クロサワ 堂ノ入・黒沢	急傾斜地の崩壊	新潟県告示第537号 新潟県告示第538号	平成22年3月30日 平成22年3月30日	I-463.011	1 0	26,200 11,400	36
南魚沼市坂戸	ハグロバナ 羽黒鼻	急傾斜地の崩壊	新潟県告示第537号 新潟県告示第538号	平成22年3月30日 平成22年3月30日	I-463.019	0 0	11,400 4,810	20
南魚沼市一村尾	エンツウジ 円通寺	急傾斜地の崩壊	新潟県告示第537号 新潟県告示第538号	平成22年3月30日 平成22年3月30日	I-464.015	3 1	4,860 1,500	10
南魚沼市君帰	ウエノダン 上ノ段	急傾斜地の崩壊	新潟県告示第537号 新潟県告示第538号	平成22年3月30日 平成22年3月30日	II-463.005	3 1	14,500 7,140	39
南魚沼市寺尾	ヌノバ 布場	急傾斜地の崩壊	新潟県告示第537号 新潟県告示第538号	平成22年3月30日 平成22年3月30日	南魚沼-463.001	2 1	30,700 15,800	42
南魚沼市寺尾	リンキョウ 林京	急傾斜地の崩壊	新潟県告示第537号 新潟県告示第538号	平成22年3月30日 平成22年3月30日	南魚沼-463.002	1 1	34,600 18,600	46
南魚沼市小栗山	11-11-14イチ 11-11-14 I	土石流	新潟県告示第320号 新潟県告示第321号	平成18年03月03日 平成18年03月03日	Y1111-I-14	48 0	382,800 1,110	-
南魚沼市小栗山	11-11-15イチ 11-11-15 I	土石流	新潟県告示第320号 新潟県告示第321号	平成18年03月03日 平成18年03月03日	Y1111-I-15	1 0	22,200 839	-
南魚沼市小栗山	11-11-16イチ 11-11-16 I	土石流	新潟県告示第320号 新潟県告示第321号	平成18年03月03日 平成18年03月03日	Y1111-I-16	1 0	34,500 62	-
南魚沼市小栗山	11-11-17イチ 11-11-17 I	土石流	新潟県告示第320号 新潟県告示第321号	平成18年03月03日 平成18年03月03日	Y1111-I-17	1 0	31,900 283	-
南魚沼市小栗山	11-11-18イチ 11-11-18 I	土石流	新潟県告示第320号 新潟県告示第321号	平成18年03月03日 平成18年03月03日	Y1111-I-18	0 0	19,000 222	-
南魚沼市小栗山	11-11-19イチ 11-11-19 I	土石流	新潟県告示第320号 新潟県告示第321号	平成18年03月03日 平成18年03月03日	Y1111-I-19	0 0	18,100 284	-
南魚沼市小栗山	11-11-20イチ 11-11-20 I	土石流	新潟県告示第320号 新潟県告示第321号	平成18年03月03日 平成18年03月03日	Y1111-I-20	20 0	88,000 2,920	-
南魚沼市小栗山	11-11-21イチ 11-11-21 I	土石流	新潟県告示第320号 新潟県告示第321号	平成18年03月03日 平成18年03月03日	Y1111-I-21	51 0	87,900 184	-
南魚沼市小栗山	11-11-22イチ 11-11-22 I	土石流	新潟県告示第320号 新潟県告示第321号	平成18年03月03日 平成18年03月03日	Y1111-I-22	85 0	223,600 916	-
南魚沼市小栗山	11-11-23イチ 11-11-23 I	土石流	新潟県告示第320号 新潟県告示第321号	平成18年03月03日 平成18年03月03日	Y1111-I-23	40 0	147,500 548	-
南魚沼市小栗山	11-11-24イチ 11-11-24 I	土石流	新潟県告示第320号 新潟県告示第321号	平成18年03月03日 平成18年03月03日	Y1111-I-24	26 0	169,400 270	-
南魚沼市小栗山	11-11-25イチ 11-11-25 I	土石流	新潟県告示第320号 新潟県告示第321号	平成18年03月03日 平成18年03月03日	Y1111-I-25	18 0	77,300 129	-
南魚沼市余川	11-11-27イチ 11-11-27 I	土石流	新潟県告示第320号 新潟県告示第321号	平成18年03月03日 平成18年03月03日	Y1111-I-27-1	9 0	95,800 1,110	-
南魚沼市余川	11-11-27イチ(2) 11-11-27 I (2)	土石流	新潟県告示第320号 新潟県告示第321号	平成18年03月03日 平成18年03月03日	Y1111-I-27-2	9 0	96,900 4,410	-
南魚沼市余川	エザワガワ 江沢川	土石流	新潟県告示第320号 新潟県告示第321号	平成18年03月03日 平成18年03月03日	Y1111-I-28	0 0	162,300 911	-
南魚沼市四十日	アサザワ 浅沢	土石流	新潟県告示第2041号	平成19年11月30日	Y1111-I-40	8	33,600	-
南魚沼市四十日	ドウザワ 道沢	土石流	新潟県告示第2041号	平成19年11月30日	Y1111-I-41	6	63,400	-
南魚沼市五日町	ミズカシラザワ 水頭沢	土石流	新潟県告示第2041号	平成19年11月30日	Y1111-I-45	9	53,800	-

# 土砂災害警戒区域等一覧

H22.3末

地区名	区域名	自然現象の種類	公示番号	公示日	危険箇所番号	区域概要		
			(警戒区域)	(警戒区域)		保全人家戸数	面積	急傾斜の 場合、ガけ 高
			(特別警戒区域)	(特別警戒区域)		警戒区域内	警戒区域内	
			(他の理由)	(他の理由)		うち特別警戒区域	うち特別警戒区域	
南魚沼市五日町	オッポリガワ 押堀川(1)	土石流	新潟県告示第2041号	平成19年11月30日	Y1111-I-46(1)	247	1,181,600	
南魚沼市五日町	オッポリガワ 押堀川(2)	土石流	新潟県告示第2041号 新潟県告示第2042号	平成19年11月30日 平成19年01月13日	Y1111-I-46(2)	0 0	20,800 0	-
南魚沼市一村尾	カノエサワガワ 庚沢川	土石流	新潟県告示第537号 新潟県告示第538号	平成22年3月30日 平成22年3月30日	Y1011-I-38	29 0	68,000 6,710	-
南魚沼市一村尾	ヒトムラテンジンガワ 一村天神川	土石流	新潟県告示第537号	平成22年3月30日	Y1011-I-40	1	29,400	-
南魚沼市市野江(甲)	イチノエキタ 市野江北	土石流	新潟県告示第537号 新潟県告示第538号	平成22年3月30日 平成22年3月30日	Y1011-I-41	25 0	60,800 140	-
南魚沼市五箇	イリノサワガワ 入之沢川	土石流	新潟県告示第537号 新潟県告示第538号	平成22年3月30日 平成22年3月30日	Y1011-I-50	8 1	42,600 8,460	-
南魚沼市五箇	イワクラサワガワ 岩倉沢川	土石流	新潟県告示第537号	平成22年3月30日	Y1011-I-51	0	17,400	-
南魚沼市五箇	オトガリサワ オトガリ沢	土石流	新潟県告示第537号	平成22年3月30日	Y1011-I-52	11	86,100	-
南魚沼市五箇	トチネサワガワ 栃根沢川	土石流	新潟県告示第537号	平成22年3月30日	Y1011-I-53	0	35,000	-
南魚沼市五箇	トチハラサワガワ 栃原沢川	土石流	新潟県告示第537号 新潟県告示第538号	平成22年3月30日 平成22年3月30日	Y1011-I-53	0 0	41,300 4,660	-
南魚沼市五箇	ミナミザワ 源太郎沢	土石流	新潟県告示第537号 新潟県告示第538号	平成22年3月30日 平成22年3月30日	Y1011-J-49	0 0	13,400 1,080	-
南魚沼市五箇	トビガサワ 鷹ヶ沢	土石流	新潟県告示第537号 新潟県告示第538号	平成22年3月30日 平成22年3月30日	Y1011-J-54	0 0	28,400 9,420	-
南魚沼市坂戸	ドロノサワ 泥の沢	土石流	新潟県告示第537号	平成22年3月30日	Y-1111-I-7	77	258,100	-
南魚沼市坂戸	コイリ 越入	土石流	新潟県告示第537号	平成22年3月30日	Y-1111-I-8	103	109,600	-
南魚沼市君帰	ミナミザワ 南沢	土石流	新潟県告示第537号	平成22年3月30日	Y-1111-I-30	63	262,700	-
南魚沼市君帰	ヤマキツザワ 山吉沢	土石流	新潟県告示第537号 新潟県告示第538号	平成22年3月30日 平成22年3月30日	Y-1111-I-31	15 0	27,500 274	-
南魚沼市君帰	ロツピヤクンザワ 六百沢	土石流	新潟県告示第537号 新潟県告示第538号	平成22年3月30日 平成22年3月30日	Y-1111-II-32	1 0	100,900 344	-
南魚沼市君帰	キタザワ 北沢	土石流	新潟県告示第537号 新潟県告示第538号	平成22年3月30日 平成22年3月30日	Y-1111-I-33	5 0	235,000 164	-
南魚沼市欠之上	オミヤノサワ お宮の沢	土石流	新潟県告示第537号	平成22年3月30日	Y-1111-I-34	39	93,200	-
南魚沼市大杉新田	フキサワガワ 吹木沢川	土石流	新潟県告示第537号 新潟県告示第538号	平成22年3月30日 平成22年3月30日	Y1111-I-42	27 0	150,700 2,880	-
南魚沼市寺尾	キタサワガワ 北沢川	土石流	新潟県告示第537号	平成22年3月30日	Y1111-I-43	57	308,700	-
南魚沼市寺尾	テラサワガワ 寺沢川	土石流	新潟県告示第537号 新潟県告示第538号	平成22年3月30日 平成22年3月30日	Y1111-I-43	62 0	325,000 11,900	-
南魚沼市寺尾	リンキョウノサワ 林京の沢	土石流	新潟県告示第537号 新潟県告示第538号	平成22年3月30日 平成22年3月30日	Y1111-I-44	10 2	48,600 8,160	-
南魚沼市一村尾	ムジナサワ ムジナ沢	土石流	新潟県告示第537号 新潟県告示第538号	平成22年3月30日 平成22年3月30日	464-南魚沼-001	16 0	73,400 671	-
南魚沼市市野江(甲)	キタザワ 北沢	土石流	新潟県告示第537号	平成22年3月30日	464-南魚沼-002	3 0	326,000 0	-
南魚沼市小栗山	オグリヤマ 小栗山	地滑り	新潟県告示第320号	平成18年03月03日	K463.06	10	32,200	-
南魚沼市五日町	カワラザワ 河原沢	地滑り	新潟県告示第2041号	平成19年11月30日	K463.01	0	245,600	-
南魚沼市四十日	シトカナカ 四十日中	地滑り	新潟県告示第2041号	平成19年11月30日	K463.02	6	27,500	-

# 土砂災害警戒区域等一覧

H22.3末

地区名	区域名	自然現象の種類	公示番号	公示日	危険箇所番号	区域概要		
			(警戒区域)	(警戒区域)		保全家戸数	面積	急傾斜の場合、ガけ高
			(特別警戒区域)	(特別警戒区域)		警戒区域内	警戒区域内	
			(他の理由)	(他の理由)		うち特別警戒区域	うち特別警戒区域	
南魚沼市四十日	ニシノイリ西	地滑り	新潟県告示第2041号	平成19年11月30日	K463.03	0	97,000	
南魚沼市欠之上	コヅチャマ・ゴダン小土山・五段	地滑り	新潟県告示第537号	平成22年3月30日	K463-05	0	118,100	-
南魚沼市君帰	カンゲデン干害田	地滑り	新潟県告示第537号	平成22年3月30日	K463-08	31	402,600	-
南魚沼市寺尾	オオヤチ大谷地	地滑り	新潟県告示第537号	平成22年3月30日	K463.09	0	576,400	-
南魚沼市一村尾	ヒトムラオ一村尾	地滑り	新潟県告示第537号	平成22年3月30日	N246	37	540,300	-
南魚沼郡湯沢町湯沢	タキノサワ滝沢	急傾斜地の崩壊	新潟県告示第1123号 新潟県告示第1124号	平成18年07月21日 平成18年07月21日	I-461.002(0998)	3 1	35,600 16,300	37
南魚沼郡湯沢町湯沢	モンドヤマ(1)主水山(1)	急傾斜地の崩壊	新潟県告示第1123号 新潟県告示第1124号	平成18年07月21日 平成18年07月21日	I-461.004(1000)	2 2	2,500 814	9
南魚沼郡湯沢町湯沢	モンドヤマ(2)主水山(2)	急傾斜地の崩壊	新潟県告示第1123号 新潟県告示第1124号	平成18年07月21日 平成18年07月21日	I-461.026(1001)	1 0	1,180 456	8
南魚沼郡湯沢町湯沢	カミクマノ(1)上熊野(1)	急傾斜地の崩壊	新潟県告示第1123号 新潟県告示第1124号	平成18年07月21日 平成18年07月21日	I-461.006(1002)	5 3	14,500 6,710	43
南魚沼郡湯沢町湯沢	カミクマノ(2)上熊野(2)	急傾斜地の崩壊	新潟県告示第1123号 新潟県告示第1124号	平成18年07月21日 平成18年07月21日	I-461.007(1003)	3 0	12,200 5,110	29
南魚沼郡湯沢町湯沢	カミクマノ(3)上熊野(3)	急傾斜地の崩壊	新潟県告示第1123号 新潟県告示第1124号	平成18年07月21日 平成18年07月21日	I-461.018(2125)	1 0	27,100 2,530	32
南魚沼郡湯沢町湯沢	カヤヒラ茅平	急傾斜地の崩壊	新潟県告示第1123号 新潟県告示第1124号	平成18年07月21日 平成18年07月21日	I-461.011(2118)	0 0	24,900 14,500	89
南魚沼郡湯沢町湯沢	ホリキリ堀切	急傾斜地の崩壊	新潟県告示第1123号 新潟県告示第1124号	平成18年07月21日 平成18年07月21日	II-461.002(3341)	0 0	281 88	8
南魚沼郡湯沢町大字湯沢	マツザワ松沢	急傾斜地の崩壊	新潟県告示第2041号 新潟県告示第2042号	平成19年11月30日 平成19年01月13日	III-461.001	1 0	53,900 36,000	85
南魚沼郡湯沢町大字土樽	イワツバラ(1)岩原(1)	急傾斜地の崩壊	新潟県告示第804号 新潟県告示第805号	平成21年6月2日 平成21年6月2日	I-461.012	3 0	82,900 4,470	76
南魚沼郡湯沢町大字土樽	イワツバラ(2)岩原(2)	急傾斜地の崩壊	新潟県告示第804号 新潟県告示第805号	平成21年6月2日 平成21年6月2日	I-461.013	2 1	24,100 9,610	40
南魚沼郡湯沢町大字土樽	フルヤシキ(1)古屋敷(1)	急傾斜地の崩壊	新潟県告示第804号 新潟県告示第805号	平成21年6月2日 平成21年6月2日	I-461.014	0 0	3,970 1,420	16
南魚沼郡湯沢町大字土樽	フルヤシキ(2)古屋敷(2)	急傾斜地の崩壊	新潟県告示第804号 新潟県告示第805号	平成21年6月2日 平成21年6月2日	I-461.015	2 1	37,700 26,800	132
南魚沼郡湯沢町大字土樽	フルヤシキ(エキウラ)古屋敷(駅裏)	急傾斜地の崩壊	新潟県告示第804号 新潟県告示第805号	平成21年6月2日 平成21年6月2日	I-461.016	1 0	5,170 1,910	14
南魚沼郡湯沢町大字土樽	イワツバラ(3)岩原(3)	急傾斜地の崩壊	新潟県告示第804号 新潟県告示第805号	平成21年6月2日 平成21年6月2日	I-461.017	0 0	3,900 633	24
南魚沼郡湯沢町大字土樽	アサヒバラ旭原	急傾斜地の崩壊	新潟県告示第804号 新潟県告示第805号	平成21年6月2日 平成21年6月2日	I-461.020	1 0	50,400 22,000	30
南魚沼郡湯沢町大字土樽	タキノマタ滝ノ又	急傾斜地の崩壊	新潟県告示第804号 新潟県告示第805号	平成21年6月2日 平成21年6月2日	II-461.003	5 2	8,920 2,950	10
南魚沼郡湯沢町大字土樽	シモカワハラ下川原	急傾斜地の崩壊	新潟県告示第804号 新潟県告示第805号	平成21年6月2日 平成21年6月2日	II-461.004	3 0	60,900 31,700	68
南魚沼郡湯沢町湯沢	マツデサワ(1)松出沢(1)	土石流	新潟県告示第1123号 新潟県告示第1124号	平成18年07月21日 平成18年07月21日	Y1511-I-03-1	4 0	27,200 954	-
南魚沼郡湯沢町湯沢	マツデサワ(2)松出沢(2)	土石流	新潟県告示第1123号	平成18年07月21日	Y1511-I-03-2	0	909	-
南魚沼郡湯沢町湯沢	マツデサワ(3)松出沢(3)	土石流	新潟県告示第1123号 新潟県告示第1124号	平成18年07月21日 平成18年07月21日	Y1511-I-03-3	2 0	15,300 106	-
南魚沼郡湯沢町湯沢	エザワガワ江沢川	土石流	新潟県告示第1123号 新潟県告示第1124号	平成18年07月21日 平成18年07月21日	Y1511-I-04	29 0	28,200 1,490	-
南魚沼郡湯沢町湯沢	モンドサワ主水沢	土石流	新潟県告示第1123号 新潟県告示第1124号	平成18年07月21日 平成18年07月21日	Y1511-I-05	69 0	50,000 529	-



# 土砂災害警戒区域等一覧

H22.3末

地区名	区域名	自然現象の種類	公示番号	公示日	危険箇所番号	区域概要		
			(警戒区域)	(警戒区域)		保全家戸数	面積	急傾斜の場合、ガけ高
			(特別警戒区域)	(特別警戒区域)		警戒区域内	警戒区域内	
			(他の理由)	(他の理由)		うち特別警戒区域	うち特別警戒区域	
南魚沼郡湯沢町湯沢	チュウゲンザワ 仲間沢	土石流	新潟県告示第1123号	平成18年07月21日	Y1511-I-06	61	66,800	
南魚沼郡湯沢町湯沢	オオクボザワ 大久保沢	土石流	新潟県告示第1123号 新潟県告示第1124号	平成18年07月21日 平成18年07月21日	Y1511-I-07	457 0	350,500 162	-
南魚沼郡湯沢町湯沢	タキノサワ 滝ノ沢	土石流	新潟県告示第1123号	平成18年07月21日	Y1511-I-08	225	298,600	-
南魚沼郡湯沢町湯沢	オオヌノバガワ 大布場川	土石流	新潟県告示第1123号 新潟県告示第1124号	平成18年07月21日 平成18年07月21日	Y1511-I-09	161 0	301,600 8	-
南魚沼郡湯沢町湯沢	スサザワ スサ沢	土石流	新潟県告示第1123号 新潟県告示第1124号	平成18年07月21日 平成18年07月21日	Y1511-I-13	11 0	107,300 768	-
南魚沼郡湯沢町湯沢	コナキサワ 小奈木沢	土石流	新潟県告示第1123号 新潟県告示第1124号	平成18年07月21日 平成18年07月21日	Y1511-II-12	4 0	38,900 134	-
南魚沼郡湯沢町湯沢	トコロザワガワ 所沢川	土石流	新潟県告示第1123号 新潟県告示第1124号	平成18年07月21日 平成18年07月21日	Y1511-J-01	0 0	13,900 59	-
南魚沼郡湯沢町湯沢	ユノサワガワ 湯之沢川	土石流	新潟県告示第1123号	平成18年07月21日	Y1511-J-10	2	106,100	-
南魚沼郡湯沢町湯沢	ナキサワ 奈木沢	土石流	新潟県告示第1123号 新潟県告示第1124号	平成18年07月21日 平成18年07月21日	Y1511-J-11	1 0	52,200 583	-
南魚沼郡湯沢町大字土樽	イガシラサワ 居頭沢	土石流	新潟県告示第804号 新潟県告示第805号	平成21年6月2日 平成21年6月2日	Y1509-I-02	12 1	121,700 1,920	-
南魚沼郡湯沢町大字土樽	ミズノサワエー 水野沢A	土石流	新潟県告示第804号 新潟県告示第805号	平成21年6月2日 平成21年6月2日	Y1509-I-06-1	37 0	286,200 16,100	-
南魚沼郡湯沢町大字土樽	ミズノサワビー 水野沢B	土石流	新潟県告示第804号 新潟県告示第805号	平成21年6月2日 平成21年6月2日	Y1509-I-06-2	23 0	208,700 193	-
南魚沼郡湯沢町大字土樽	ナカノサワ(イワツッバラ) 中ノ沢(岩原)	土石流	新潟県告示第804号 新潟県告示第805号	平成21年6月2日 平成21年6月2日	Y1509-III-01	0 0	23,300 678	-
南魚沼郡湯沢町大字土樽	オクソエチカワ(フカサワ) 奥添地川(深沢)	土石流	新潟県告示第804号 新潟県告示第805号	平成21年6月2日 平成21年6月2日	Y1509-III-03	0 0	46,100 4,570	-
南魚沼郡湯沢町大字土樽	クボイデサワ 窪出沢	土石流	新潟県告示第804号 新潟県告示第805号	平成21年6月2日 平成21年6月2日	Y1509-III-04	27 0	222,500 297	-
南魚沼郡湯沢町大字土樽	ナカノサワ(タキノマタ) 中ノ沢(滝ノ又)	土石流	新潟県告示第804号 新潟県告示第805号	平成21年6月2日 平成21年6月2日	Y1509-III-05	2 0	169,100 35,200	-
南魚沼郡湯沢町大字土樽	ロクノサワ 六ノ沢	土石流	新潟県告示第804号 新潟県告示第805号	平成21年6月2日 平成21年6月2日	Y1510-I-03	65 0	540,000 389	-
南魚沼郡湯沢町大字土樽	フルヤシキ(エキウラオモテ) 古屋敷(駅裏表)	土石流	新潟県告示第804号	平成21年6月2日	Y1510-I-05	2	65,200	-
南魚沼郡湯沢町大字土樽	イチノサワ 一之沢	土石流	新潟県告示第804号 新潟県告示第805号	平成21年6月2日 平成21年6月2日	Y1510-I-08	20 0	202,000 3,290	-
南魚沼郡湯沢町大字土樽	マツカワイリカワ 松川入川	土石流	新潟県告示第804号	平成21年6月2日	Y1510-I-11	0	72,000	-
南魚沼郡湯沢町大字土樽	トサワイリ 戸沢入	土石流	新潟県告示第804号 新潟県告示第805号	平成21年6月2日 平成21年6月2日	Y1510-I-12	310 0	92,100 708	-
南魚沼郡湯沢町大字土樽	ミナミカドナミサワ 南力ドナミ沢	土石流	新潟県告示第804号 新潟県告示第805号	平成21年6月2日 平成21年6月2日	Y1510-II-04	1 0	11,200 947	-
南魚沼郡湯沢町大字土樽	ナカノサワ(ハラ) 中ノ沢(原)	土石流	新潟県告示第804号 新潟県告示第805号	平成21年6月2日 平成21年6月2日	Y1510-J-01	30 0	386,100 326	-
南魚沼郡湯沢町大字土樽	ナカノサワ(ナカザト) 中ノ沢(中里)	土石流	新潟県告示第804号	平成21年6月2日	Y1510-J-02	25	380,700	-
南魚沼郡湯沢町大字土樽	ホドノイリ(ポウタテサワ) ホドノ入(棒立沢)	土石流	新潟県告示第804号 新潟県告示第805号	平成21年6月2日 平成21年6月2日	Y1510-J-07	0 0	245,300 16,400	-
南魚沼郡湯沢町大字土樽	トチタイラ 栃平	土石流	新潟県告示第804号 新潟県告示第805号	平成21年6月2日 平成21年6月2日	Y1510-J-09	0 0	12,300 114	-
南魚沼郡湯沢町大字土樽	ミナミサワ 南沢	土石流	新潟県告示第804号 新潟県告示第805号	平成21年6月2日 平成21年6月2日	Y1510-J-10	6 0	162,000 1,350	-
南魚沼郡湯沢町大字湯沢	ユモト 湯元	地滑り	新潟県告示第2041号	平成19年11月30日	K461.01	10	6,880	-

# 土砂災害警戒区域等一覧

H22.3末

地区名	区域名	自然現象の種類	公示番号	公示日	危険箇所番号	区域概要		
			(警戒区域)	(警戒区域)		保全人家戸数	面積	急傾斜の場合、ガけ高
			(特別警戒区域)	(特別警戒区域)		警戒区域内	警戒区域内	
			(他の理由)	(他の理由)		うち特別警戒区域	うち特別警戒区域	
南魚沼郡湯沢町大字湯沢	タキノサワ 滝沢	地滑り	新潟県告示第2041号	平成19年11月30日	R461-4	14	22,300	
南魚沼郡湯沢町大字土樽	コサカ 小坂	地滑り	新潟県告示第 804号	平成21年6月2日	K461-02	0	136,800	-
南魚沼郡湯沢町大字土樽	ヤゴ 谷後	地滑り	新潟県告示第 804号	平成21年6月2日	R461-01	0	165,900	-
南魚沼郡湯沢町大字土樽	タキノマタ 滝ノ又	地滑り	新潟県告示第 804号	平成21年6月2日	R461-02	0	103,300	-
十日町市田川町1丁目	タガワ 田川	急傾斜地の崩壊	新潟県告示第1700号 新潟県告示第1701号	平成19年08月31日 平成19年08月31日	I-210.011	15 2	21,500 8,760	41
十日町市田川町2丁目	タガワ(2) 田川(2)	急傾斜地の崩壊	新潟県告示第1700号 新潟県告示第1701号	平成19年08月31日 平成19年08月31日	I-210.012	10 2	6,590 986	15
十日町市川原町	アタゴヤマ 愛宕山	急傾斜地の崩壊	新潟県告示第1700号 新潟県告示第1701号	平成19年08月31日 平成19年08月31日	I-210.017	0 0	7,090 2,560	19
十日町市学校町1丁目、 2丁目	ガッコウチョウヒガシ 学校町東	急傾斜地の崩壊	新潟県告示第1700号 新潟県告示第1701号	平成19年08月31日 平成19年08月31日	I-210.021	20 2	23,800 7,250	33
十日町市本町東1丁目	ジュウニシャ 十二社	急傾斜地の崩壊	新潟県告示第1700号 新潟県告示第1701号	平成19年08月31日 平成19年08月31日	I-210.022	9 2	13,200 3,300	31
十日町市山本町2、3、 4、5丁目	ヤマモト 山本	急傾斜地の崩壊	新潟県告示第1700号 新潟県告示第1701号	平成19年08月31日 平成19年08月31日	I-210.024	20 7	27,200 11,300	40
十日町市二ツ屋	フタツヤ 二ツ屋	急傾斜地の崩壊	新潟県告示第1700号 新潟県告示第1701号	平成19年08月31日 平成19年08月31日	I-210.034	3 0	29,800 9,350	48
十日町市二ツ屋	フタツヤ 二ツ屋(2)	急傾斜地の崩壊	新潟県告示第1700号 新潟県告示第1701号	平成19年08月31日 平成19年08月31日	I-210.059	6 3	19,500 8,360	33
十日町市樽沢	タルサワ 樽沢	急傾斜地の崩壊	新潟県告示第1700号 新潟県告示第1701号	平成19年08月31日 平成19年08月31日	I-210.055	7 5	19,500 11,800	52
十日町市樽沢	タルサワ(2) 樽沢(2)	急傾斜地の崩壊	新潟県告示第1700号 新潟県告示第1701号	平成19年08月31日 平成19年08月31日	I-210.061	8 0	20,500 2,730	29
十日町市学校町1丁目	ガッコウチョウ 学校町	急傾斜地の崩壊	新潟県告示第1700号 新潟県告示第1701号	平成19年08月31日 平成19年08月31日	I-210.057	4 4	9,770 3,980	21
十日町市下川手	シモカワテ 下川手	急傾斜地の崩壊	新潟県告示第1700号 新潟県告示第1701号	平成19年08月31日 平成19年08月31日	II-524.007	2 0	16,100 7,100	28
十日町市松之山	マツノヤマ 松之山	急傾斜地の崩壊	新潟県告示第1700号 新潟県告示第1701号	平成19年08月31日 平成19年08月31日	I-524.010	0 0	7,100 4,200	36
十日町市湯山	ユヤマ 湯山	急傾斜地の崩壊	新潟県告示第1700号 新潟県告示第1701号	平成19年08月31日 平成19年08月31日	I-524.012	0 0	34,800 18,100	53
十日町市鉢第1	ハチ(2) 鉢(2)	急傾斜地の崩壊	新潟県告示第1700号	平成19年08月31日	I-210.060	12	18,800	55
十日町市中条八幡	ナカジョウヤワタ 中条八幡	急傾斜地の崩壊	新潟県告示第1700号	平成19年08月31日	I-210.009	5	23,700	40
十日町市新座第2	シンザ 新座	急傾斜地の崩壊	新潟県告示第1700号	平成19年08月31日	I-210.010	32	68,000	42
十日町市田川町2丁目	タガワ(3) 田川(3)	急傾斜地の崩壊	新潟県告示第1700号	平成19年08月31日	I-210.013	13	37,700	57
十日町市江道	エドウ(1) 江道(1)	急傾斜地の崩壊	新潟県告示第1700号	平成19年08月31日	I-210.014	7	27,000	70
十日町市江道	エドウ(2) 江道(2)	急傾斜地の崩壊	新潟県告示第1700号	平成19年08月31日	I-210.015	23	57,100	70
十日町市本町1丁目上、 山本町5丁目	ホンチョウ 本町	急傾斜地の崩壊	新潟県告示第1700号	平成19年08月31日	I-210.023	20	31,800	38
十日町市川治中町	カワジナカマチ 川治中町	急傾斜地の崩壊	新潟県告示第1700号	平成19年08月31日	I-210.029	10	50,200	40
十日町市川治上町第1	カワジカミチョウ(2) 川治上町(2)	急傾斜地の崩壊	新潟県告示第1700号	平成19年08月31日	I-210.031	5	23,000	28
十日町市田川町1丁目	タガワチョウ 田川町	急傾斜地の崩壊	新潟県告示第1700号	平成19年08月31日	I-210.053	28	14,400	13

# 土砂災害警戒区域等一覧

H22.3末

地区名	区域名	自然現象の種類	公示番号	公示日	危険箇所番号	区域概要		
			(警戒区域)	(警戒区域)		保全家戸数	面積	急傾斜の場合、ガけ高
			(特別警戒区域)	(特別警戒区域)		警戒区域内	警戒区域内	
			(他の理由)	(他の理由)		うち特別警戒区域	うち特別警戒区域	
十日町市新座第1	シンザ(2) 新座(2)	急傾斜地の崩壊	新潟県告示第1700号	平成19年08月31日	I-210.056	12	17,600	13
十日町市川治上町第1	カワジカミチョウ 川治上町	急傾斜地の崩壊	新潟県告示第1700号	平成19年08月31日	I-210.058	5	3,350	18
十日町市山本町2丁目	ジョウノシタ 城ノ下	急傾斜地の崩壊	新潟県告示第1700号	平成19年08月31日	I-210.062	10	32,200	26
十日町市新保	コウダイジ 廣大寺	急傾斜地の崩壊	新潟県告示第1700号	平成19年08月31日	I-210.068	2	62,000	56
十日町市新光寺	シンコウジ 新光寺	急傾斜地の崩壊	新潟県告示第1700号	平成19年08月31日	I-210.069	4	8,190	14
十日町市角間	カクマ 角間	急傾斜地の崩壊	新潟県告示第1700号	平成19年08月31日	II-483.001	3	17,500	38
十日町市山崎	ヤマザキ 山崎	急傾斜地の崩壊	新潟県告示第1700号	平成19年08月31日	II-483.002	3	4,780	9
十日町市荒屋	アラヤ 荒屋	急傾斜地の崩壊	新潟県告示第1700号	平成19年08月31日	II-483.003	1	5,010	16
十日町市上山	ウワヤマ 上山	急傾斜地の崩壊	新潟県告示第1700号	平成19年08月31日	II-483.004	0	88,100	64
十日町市如来寺	ジョライジ(3) 如来寺(3)	急傾斜地の崩壊	新潟県告示第1700号	平成19年08月31日	II-483.005	3	10,500	12
十日町市天水越	アマミズコシ 天水越	急傾斜地の崩壊	新潟県告示第1700号	平成19年08月31日	I-524.005	15	30,200	38
十日町市天水越	ダイニナカジマ 第2中島	急傾斜地の崩壊	新潟県告示第1700号	平成19年08月31日	I-524.006	13	30,000	21
十日町市天水越	センノサカ 千之坂	急傾斜地の崩壊	新潟県告示第1700号	平成19年08月31日	I-524.007	7	28,900	66
十日町市天水越	ネズミモチ 鼠持	急傾斜地の崩壊	新潟県告示第1700号	平成19年08月31日	I-524.008	7	18,000	32
十日町市田沢本村	タザワホンソン(1) 田沢本村(1)	急傾斜地の崩壊	新潟県告示第1700号	平成19年08月31日	II-483.006	1	20,300	32
十日町市田沢本村	タザワホンソン(2) 田沢本村(2)	急傾斜地の崩壊	新潟県告示第1700号	平成19年08月31日	II-483.007	1	1,490	9
十日町市芋沢	イモザワ(2) 芋沢(2)	急傾斜地の崩壊	新潟県告示第1700号	平成19年08月31日	II-483.008	4	12,200	23
十日町市白羽毛、宮沢	シラハケ(3) 白羽毛(3)	急傾斜地の崩壊	新潟県告示第1700号	平成19年08月31日	II-483.011	0	59,000	82
十日町市東田尻 西田尻	ホキザワ(2) 朴木沢(2)	急傾斜地の崩壊	新潟県告示第1700号	平成19年08月31日	II-483.012	0	33,800	65
十日町市小出 角間 葎沢	クラマタ(1) 倉俣(1)	急傾斜地の崩壊	新潟県告示第1700号	平成19年08月31日	II-483.013	1	19,300	28
十日町市中里下山 清田山	クラマタ(3) 倉俣(3)	急傾斜地の崩壊	新潟県告示第1700号	平成19年08月31日	II-483.014	8	30,400	28
十日町市宮沢 朴木沢 高道山 白羽毛	ツチクラ(2) 土倉(2)	急傾斜地の崩壊	新潟県告示第1700号	平成19年08月31日	II-483.025	4	23,100	38
十日町市角間	カクマ(2) 角間(2)	急傾斜地の崩壊	新潟県告示第1700号	平成19年08月31日	II-483.026	2	6,870	17
十日町市芋沢	イモザワ(1) 芋沢(1)	急傾斜地の崩壊	新潟県告示第1700号	平成19年08月31日	II-483.028	1	14,700	39
十日町市宮沢	ミヤザワ 宮沢	急傾斜地の崩壊	新潟県告示第1700号	平成19年08月31日	II-483.029	0	31,200	74
十日町市新山	アラヤマ(1) 新山(1)	急傾斜地の崩壊	新潟県告示第1700号	平成19年08月31日	II-524.004	1	19,700	27
十日町市新山	アラヤマ(2) 新山(2)	急傾斜地の崩壊	新潟県告示第1700号	平成19年08月31日	II-524.008	1	10,000	22
十日町市新山	アラヤマ(3) 新山(3)	急傾斜地の崩壊	新潟県告示第1700号	平成19年08月31日	II-524.009	1	5,700	16

# 土砂災害警戒区域等一覧

H22.3末

地区名	区域名	自然現象の種類	公示番号	公示日	危険箇所番号	区域概要		
			(警戒区域)	(警戒区域)		保全家戸数	面積	急傾斜の場合、ガけ高
			(特別警戒区域)	(特別警戒区域)		警戒区域内	警戒区域内	
			(他の理由)	(他の理由)		うち特別警戒区域	うち特別警戒区域	
十日町市山崎	ヤマザキ(1) 山崎(1)	急傾斜地の崩壊	新潟県告示第145号 新潟県告示第146号	平成21年2月6日 平成21年2月6日	I-483.003	14 2	39,700 16,800	
十日町市田沢本村	タザワ 田沢	急傾斜地の崩壊	新潟県告示第145号 新潟県告示第146号	平成21年2月6日 平成21年2月6日	I-483.005	3 1	6,450 3,130	38
十日町市朴木沢	ホキザワ 朴木沢	急傾斜地の崩壊	新潟県告示第145号 新潟県告示第146号	平成21年2月6日 平成21年2月6日	I-483.009	0 0	26,700 20,100	66
十日町市程島	ホトジマ 程島	急傾斜地の崩壊	新潟県告示第145号 新潟県告示第146号	平成21年2月6日 平成21年2月6日	I-483.012	4 0	18,800 10,100	47
十日町市芋川	イモカワ 芋川	急傾斜地の崩壊	新潟県告示第145号 新潟県告示第146号	平成21年2月6日 平成21年2月6日	I-483.013	6 1	49,900 24,700	41
十日町市倉俣	クラマタ(2) 倉俣(2)	急傾斜地の崩壊	新潟県告示第145号 新潟県告示第146号	平成21年2月6日 平成21年2月6日	I-483.027	4 1	21,400 8,840	27
十日町市倉俣	クラマタ 倉俣	急傾斜地の崩壊	新潟県告示第145号 新潟県告示第146号	平成21年2月6日 平成21年2月6日	I-483.014	2 0	27,600 13,600	36
十日町市重地	ジュウジ(1) 重地(1)	急傾斜地の崩壊	新潟県告示第145号 新潟県告示第146号	平成21年2月6日 平成21年2月6日	I-483.015	3 0	33,800 16,900	44
十日町市重地	ジュウジ(2) 重地(2)	急傾斜地の崩壊	新潟県告示第145号 新潟県告示第146号	平成21年2月6日 平成21年2月6日	I-483.024	2 0	42,900 6,530	51
十日町市重地	ジュウジ(3) 重地(3)	急傾斜地の崩壊	新潟県告示第145号 新潟県告示第146号	平成21年2月6日 平成21年2月6日	I-483.025	2 0	5,990 3,010	30
十日町市重地	ジュウジ(4) 重地(4)	急傾斜地の崩壊	新潟県告示第145号 新潟県告示第146号	平成21年2月6日 平成21年2月6日	II-483.015	2 0	10,500 4,450	29
十日町市重地	ジュウジ(5) 重地(5)	急傾斜地の崩壊	新潟県告示第145号 新潟県告示第146号	平成21年2月6日 平成21年2月6日	II-483.016	1 0	12,400 5,660	41
十日町市如来寺	ニョライジ(2) 如来寺(2)	急傾斜地の崩壊	新潟県告示第145号 新潟県告示第146号	平成21年2月6日 平成21年2月6日	I-483.022	9 2	61,000 32,800	54
十日町市曾根	ソネ(1) 曾根(1)	急傾斜地の崩壊	新潟県告示第145号 新潟県告示第146号	平成21年2月6日 平成21年2月6日	II-524.011	1 0	1,660 749	19
十日町市曾根	ソネ(2) 曾根(2)	急傾斜地の崩壊	新潟県告示第145号 新潟県告示第146号	平成21年2月6日 平成21年2月6日	I-524.011	2 1	7,510 4,180	43
十日町市曾根	ソネ(3) 曾根(3)	急傾斜地の崩壊	新潟県告示第145号 新潟県告示第146号	平成21年2月6日 平成21年2月6日	II-524.012	1 1	15,600 8,120	45
十日町市田麦立	タムギダテ 田麦立	急傾斜地の崩壊	新潟県告示第145号 新潟県告示第146号	平成21年2月6日 平成21年2月6日	II-524.002	4 2	2,840 1,140	30
十日町市北浦田	キタウラダ 北浦田	急傾斜地の崩壊	新潟県告示第145号 新潟県告示第146号	平成21年2月6日 平成21年2月6日	II-524.013	2 0	4,030 1,610	23
十日町市湯ノ島	ユノシマ 湯ノ島	急傾斜地の崩壊	新潟県告示第145号 新潟県告示第146号	平成21年2月6日 平成21年2月6日	II-524.016	4 3	2,050 894	14
十日町市中立山	ナカダテヤマ 中立山	急傾斜地の崩壊	新潟県告示第145号 新潟県告示第146号	平成21年2月6日 平成21年2月6日	II-524.018	2 0	2,410 1,100	27
十日町市白羽毛	シラハケ(2) 白羽毛(2)	急傾斜地の崩壊	新潟県告示第145号 新潟県告示第146号	平成21年2月6日 平成21年2月6日	I-483.023	0 0	59,800 44,300	81
十日町市田川町1丁目、新座第1、新座第2、新座第3、新座第4の1、新座第4の2、本町7丁目1、本町7丁目2、三和町、四日町新田第2、四日町新田第3	ミダレガワミギシ みだれ川右支	土石流	新潟県告示第1700号 新潟県告示第1701号	平成19年08月31日 平成19年08月31日	210-I-013-1	465 0	437,200 637	-
十日町市新座第3、新座第4の1、新座第4の2	ミダレガワヒガリシ みだれ川左支	土石流	新潟県告示第1700号 新潟県告示第1701号	平成19年08月31日 平成19年08月31日	210-I-013-2	135 0	147,800 2,268	-
十日町市新座第2、新座第3、新座第4の1、新座第4の2、本町7丁目1、本町7丁目2、四日町新田第2	シミズノサワ 清水の沢	土石流	新潟県告示第1700号	平成19年08月31日	210-I-014	205	241,100	-
十日町市田川町1丁目、新座第1、新座第2、新座第3、本町7丁目1	タノイリサワミギシ 田ノ入沢右支	土石流	新潟県告示第1700号	平成19年08月31日	210-I-015-1	184	175,100	-
十日町市新座第1、新座第2、新座第3、新座第4の2、本町7丁目1、本町7丁目2、三和町、四日町新田第2	タノイリサワヒガリシ 田ノ入沢左支	土石流	新潟県告示第1700号	平成19年08月31日	210-I-015-2	401	328,200	-
十日町市新座第1	ナカノサワ 中ノ沢	土石流	新潟県告示第1700号	平成19年08月31日	210-I-016	65	54,000	-
十日町市江道	ワキノサワ 脇の沢	土石流	新潟県告示第1700号 新潟県告示第1701号	平成19年08月31日 平成19年08月31日	210-I-018	12 0	42,700 223	-

# 土砂災害警戒区域等一覧

H22.3末

地区名	区域名	自然現象の種類	公示番号	公示日	危険箇所番号	区域概要		
			(警戒区域)	(警戒区域)		保全家戸数	面積	急傾斜の 場合、ガけ 高
			(特別警戒区域)	(特別警戒区域)		警戒区域内	警戒区域内	
			(他の理由)	(他の理由)		うち特別警戒区域	うち特別警戒区域	
十日町市江道	ムグラサワ 葎沢	土石流	新潟県告示第1700号	平成19年08月31日	210-I-019	20	51,200	
十日町市江道	ハゲンチョノサワ はげんちよの沢	土石流	新潟県告示第1700号	平成19年08月31日	210-I-020	9	27,900	-
十日町市江道	エドウザワ 江道沢	土石流	新潟県告示第1700号 新潟県告示第1701号	平成19年08月31日 平成19年08月31日	210-I-021	5 0	10,800 201	-
十日町市本町1丁目下、本町東1丁目、本町西1丁目、本町2丁目、袋町東、袋町中、宮下町東、宮下町西、諏訪町	エノキガワ 榎川	土石流	新潟県告示第1700号	平成19年08月31日	210-I-027	184	65,400	-
十日町市川治中町、川治内後第1、川治下町第3	ジョウドサワ 浄土沢	土石流	新潟県告示第1700号 新潟県告示第1701号	平成19年08月31日 平成19年08月31日	210-I-039	45 17	57,000 21,700	-
十日町市川治上町第1、川治上町第2、川治中町	アタマナシサワ 頭無沢	土石流	新潟県告示第1700号 新潟県告示第1701号	平成19年08月31日 平成19年08月31日	210-I-040	47	58,200 189	-
十日町市川治上町第1、川治上町第2、川治中町	ジュウニサワ 十二沢	土石流	新潟県告示第1700号 新潟県告示第1701号	平成19年08月31日 平成19年08月31日	210-I-041	55 18	72,000 9,220	-
十日町市川治上町第1、川治上町第2	カワジカミチヨウサワ 川治上町沢	土石流	新潟県告示第1700号 新潟県告示第1701号	平成19年08月31日 平成19年08月31日	210-I-042	33 11	63,100 11,400	-
十日町市下川手	ミオケサワ 三桶沢	土石流	新潟県告示第1700号	平成19年08月31日	524-II-001	3	54,000	-
十日町市上川手	イノミョウガワ 猪之名川	土石流	新潟県告示第1700号	平成19年08月31日	524-II-002	3	29,000	-
十日町市中条峠、中条梅沢	ホウゾウサワ ほうぞう沢	土石流	新潟県告示第1700号	平成19年08月31日	210-I-007	53	2,630	-
十日町市下町、中条島、中条峠、中条新田	シツピツガワ しっぴつ川	土石流	新潟県告示第1700号	平成19年08月31日	210-I-008	148	5,730	-
十日町市背戸	タキノシタサワ 滝の下沢	土石流	新潟県告示第1700号	平成19年08月31日	210-I-010	10	28,100	-
十日町市中条上町	サイミョウジガワ 才明寺川	土石流	新潟県告示第1700号	平成19年08月31日	210-I-012	15	88,100	-
十日町市天水越	コエドウガワ 越道川	土石流	新潟県告示第1700号 新潟県告示第1701号	平成19年08月31日 平成19年08月31日	524-I-006	33 32	105,400 96,300	-
十日町市上之山	ウエノヤマキタザワ 上の山北沢	土石流	新潟県告示第1700号	平成19年08月31日	524-I-010	2	11,200	-
十日町市上之山	ウエノヤマミナミザワ 上の山南沢	土石流	新潟県告示第1700号	平成19年08月31日	524-I-011	2	56,300	-
十日町市豊田	ウラクラサワガワ 浦倉沢川	土石流	新潟県告示第1700号	平成19年08月31日	524-I-012	3	43,800	-
十日町市豊田	トヨタガワ 樋田川	土石流	新潟県告示第1700号	平成19年08月31日	524-I-014	5	34,000	-
十日町市北浦田	ネコヤザワ 根小屋沢	土石流	新潟県告示第1700号	平成19年08月31日	524-I-015	13	65,000	-
十日町市北浦田	キタタキザワ 北滝沢	土石流	新潟県告示第1700号	平成19年08月31日	524-I-016	7	51,400	-
十日町市北浦田	オカダザワ 岡田沢	土石流	新潟県告示第1700号	平成19年08月31日	524-II-010	7	41,800	-
十日町市芋沢	イモザワガワ 芋沢川	土石流	新潟県告示第145号 新潟県告示第146号	平成21年2月6日 平成21年2月6日	483-I-001	19 0	128,400 371	-
十日町市芋沢	トチヤマサワガワ 栃山沢川	土石流	新潟県告示第145号 新潟県告示第146号	平成21年2月6日 平成21年2月6日	483-I-002	6 2	39,200 9,840	-
十日町市田沢本村	ミヤザワガワ 宮沢川	土石流	新潟県告示第145号 新潟県告示第146号	平成21年2月6日 平成21年2月6日	483-I-003	42 9	171,800 22,300	-
十日町市田沢本村	ダイモンガワ 大門川	土石流	新潟県告示第145号 新潟県告示第146号	平成21年2月6日 平成21年2月6日	483-I-004	42 17	78,100 27,700	-
十日町市上山・如来寺	シモテラサワガワ 下寺沢川	土石流	新潟県告示第145号 新潟県告示第146号	平成21年2月6日 平成21年2月6日	483-I-006	11 0	111,400 3,260	-
十日町市上山・如来寺	コシチカワ 小七川	土石流	新潟県告示第145号 新潟県告示第146号	平成21年2月6日 平成21年2月6日	483-I-005(2)	0 0	278,400 180,700	-

# 土砂災害警戒区域等一覧

H22.3末

地区名	区域名	自然現象の種類	公示番号	公示日	危険箇所番号	区域概要		
			(警戒区域)	(警戒区域)		保全人家戸数	面積	急傾斜の場合、ガけ高
			(特別警戒区域)	(特別警戒区域)		警戒区域内	警戒区域内	
			(他の理由)	(他の理由)		うち特別警戒区域	うち特別警戒区域	
十日町市上山・如来寺	シチカワ(1) 七川(1)	土石流	新潟県告示第145号 新潟県告示第146号	平成21年2月6日 平成21年2月6日	483-I-005(1)	0 0	334,700 325,200	
十日町市市之越	シチカワ(2) 七川(2)	土石流	新潟県告示第145号	平成21年2月6日	483-I-005(3)	29	570,600	-
十日町市二ツ屋	フタツヤ 二ツ屋	地滑り	新潟県告示第1700号	平成19年08月31日	K-210.13	0 -	104,600 -	-
十日町市樽沢	タルサワ 樽沢	地滑り	新潟県告示第1700号	平成19年08月31日	K-210.19	28 -	290,000 -	-
十日町市松之山、兎口、 光間、新山、下川手、上 川手、湯山	マツノヤマ 松之山	地滑り	新潟県告示第1700号	平成19年08月31日	K-524.08	135 -	8,232,900 -	-
十日町市田沢本村	タザワホンソン 田沢本村	地滑り	新潟県告示第1700号	平成19年08月31日	K-483.01	18 -	316,500 -	-
十日町市東田尻、西田尻	ヒガシタジリ 東田尻	地滑り	新潟県告示第1700号	平成19年08月31日	K-483.02	38 -	530,300 -	-
十日町市小出、角間、葎 沢	コイデ 小出	地滑り	新潟県告示第1700号	平成19年08月31日	K-483.03	27 -	451,000 -	-
十日町市中里下山、清田 山	ナカサトシモヤマ 中里下山	地滑り	新潟県告示第1700号	平成19年08月31日	K-483.04	46 -	1,723,700 -	-
十日町市新屋敷	アラヤシキ 新屋敷	地滑り	新潟県告示第1700号	平成19年08月31日	K-483.05	26 -	102,300 -	-
十日町市宮沢、朴木沢、 高道山、白羽毛	ミヤザワ 宮沢	地滑り	新潟県告示第1700号	平成19年08月31日	K-483.06	43 -	366,700 -	-
十日町市豊田	トヨダ 樋田	地滑り	新潟県告示第145号	平成21年2月6日	K524.09	48 -	565,500 -	-
十日町市豊田	フジハラ 藤原	地滑り	新潟県告示第145号	平成21年2月6日	K524.16	8 -	181,800 -	-
中魚沼郡津南町大字芦ヶ 崎	アシガサキ(1) 芦ヶ崎(1)	急傾斜地の崩壊	新潟県告示第1700号	平成19年08月31日	I-482.003	4	7,020	14
中魚沼郡津南町大字外丸	コジマ(2) 小島(2)	急傾斜地の崩壊	新潟県告示第1700号	平成19年08月31日	I-482.016	8	29,600	64
中魚沼郡津南町大字下船 渡	ウワダン 上段	急傾斜地の崩壊	新潟県告示第1700号	平成19年08月31日	I-482.017	3	13,000	69
中魚沼郡津南町大字下船 渡	オオワリノ 大割野	急傾斜地の崩壊	新潟県告示第1700号	平成19年08月31日	I-482.018	7	12,700	12
中魚沼郡津南町大字芦ヶ 崎	アシガサキ(2) 芦ヶ崎(2)	急傾斜地の崩壊	新潟県告示第1700号	平成19年08月31日	I-482.019	18	39,900	34
中魚沼郡津南町大字秋成	アキナリホンソン 秋成本村	急傾斜地の崩壊	新潟県告示第1700号	平成19年08月31日	I-482.021	3	45,900	63
中魚沼郡津南町大字秋成	ソリグチ 反里口	急傾斜地の崩壊	新潟県告示第1700号	平成19年08月31日	I-482.022	11	28,800	24
中魚沼郡津南町大字下船 渡	ショウメン(1) 正面(1)	急傾斜地の崩壊	新潟県告示第1700号	平成19年08月31日	I-482.027	2	34,100	57
中魚沼郡津南町大字下船 渡	コマガエリ(1) 駒返(1)	急傾斜地の崩壊	新潟県告示第1700号	平成19年08月31日	II-482.001	0	18,800	25
中魚沼郡津南町大字下船 渡	コマガエリ(2) 駒返(2)	急傾斜地の崩壊	新潟県告示第1700号	平成19年08月31日	II-482.002	0	22,100	23
中魚沼郡津南町大字下船 渡	シモフナトホンソン 下船渡本村	急傾斜地の崩壊	新潟県告示第1700号	平成19年08月31日	II-482.003	0	7,050	19
中魚沼郡津南町大字下船 渡	ウワダン(1) 上段(1)	急傾斜地の崩壊	新潟県告示第1700号	平成19年08月31日	II-482.006	1	2,900	13
中魚沼郡津南町大字下船 渡	ウワダン(2) 上段(2)	急傾斜地の崩壊	新潟県告示第1700号	平成19年08月31日	II-482.007	0	1,970	8
中魚沼郡津南町大字下船 渡	ウワダン(3) 上段(3)	急傾斜地の崩壊	新潟県告示第1700号	平成19年08月31日	II-482.008	2	13,900	76
中魚沼郡津南町大字下船 渡	ウワダン(4) 上段(4)	急傾斜地の崩壊	新潟県告示第1700号	平成19年08月31日	II-482.009	1	5,200	67

# 土砂災害警戒区域等一覧

H22.3末

地区名	区域名	自然現象の種類	公示番号	公示日	危険箇所番号	区域概要		
			(警戒区域)	(警戒区域)		保全家戸数	面積	急傾斜の場合、ガけ高
			(特別警戒区域)	(特別警戒区域)		警戒区域内	警戒区域内	
			(他の理由)	(他の理由)		うち特別警戒区域	うち特別警戒区域	
中魚沼郡津南町大字下船渡	ショウメン(2) 正面(2)	急傾斜地の崩壊	新潟県告示第1700号	平成19年08月31日	II-482.010	4	35,500	
中魚沼郡津南町大字芦ヶ崎	アシガサキ(3) 芦ヶ崎(3)	急傾斜地の崩壊	新潟県告示第1700号	平成19年08月31日	II-482.011	4	6,850	31
中魚沼郡津南町大字芦ヶ崎	ダンノ 段野	急傾斜地の崩壊	新潟県告示第1700号	平成19年08月31日	II-482.012	2	3,840	13
中魚沼郡津南町大字外丸	コジマ 小島	急傾斜地の崩壊	新潟県告示第1700号	平成19年08月31日	II-482.019	7	19,600	26
中魚沼郡津南町辰ノ口	タツノクチ 辰ノ口	急傾斜地の崩壊	新潟県告示第145号 新潟県告示第146号	平成21年2月6日 平成21年2月6日	I-482.001	17 3	19,400 9,160	42
中魚沼郡津南町辰ノ口	タツノクチ(1) 辰ノ口(1)	急傾斜地の崩壊	新潟県告示第145号 新潟県告示第146号	平成21年2月6日 平成21年2月6日	I-482.013	1 1	7,530 5,490	55
中魚沼郡津南町辰ノ口	タツノクチ(2) 辰ノ口(2)	急傾斜地の崩壊	新潟県告示第145号 新潟県告示第146号	平成21年2月6日 平成21年2月6日	I-482.014	1 1	16,600 13,800	94
中魚沼郡津南町辰ノ口	タツノクチ(3) 辰ノ口(3)	急傾斜地の崩壊	新潟県告示第145号 新潟県告示第146号	平成21年2月6日 平成21年2月6日	I-482.015	2 0	7,930 2,710	13
中魚沼郡津南町辰ノ口	タツノクチ(4) 辰ノ口(4)	急傾斜地の崩壊	新潟県告示第145号 新潟県告示第146号	平成21年2月6日 平成21年2月6日	II-482.005	2 2	4,260 2,210	26
中魚沼郡津南町鹿渡新田	シカワタリシンデン 鹿渡新田	急傾斜地の崩壊	新潟県告示第145号 新潟県告示第146号	平成21年2月6日 平成21年2月6日	II-482.004	4 2	22,100 9,290	27
中魚沼郡津南町大字辰ノ口	ミヤノイリサワ 宮の入沢	土石流	新潟県告示第145号 新潟県告示第146号	平成21年2月6日 平成21年2月6日	482-I-014	7 0	65,700 65	-
中魚沼郡津南町大字辰ノ口	カミノイリサワ(1) 上の入沢(1)	土石流	新潟県告示第145号 新潟県告示第146号	平成21年2月6日 平成21年2月6日	482-I-015(1)	24 0	97,200 303	-
中魚沼郡津南町大字辰ノ口	カミノイリサワ(2) 上の入沢(2)	土石流	新潟県告示第145号 新潟県告示第146号	平成21年2月6日 平成21年2月6日	482-I-015(2)	16 0	88,900 542	-
中魚沼郡津南町大字辰ノ口	ミヤノサワ 宮の沢	土石流	新潟県告示第145号 新潟県告示第146号	平成21年2月6日 平成21年2月6日	482-I-016	25 0	66,700 236	-
中魚沼郡津南町大字辰ノ口	フナツナギガワ 船繋川	土石流	新潟県告示第145号	平成21年2月6日	482-II-005	0	4,350	-
中魚沼郡津南町大字鹿渡	クツツキサワ クツツキ沢	土石流	新潟県告示第145号	平成21年2月6日	482-I-017	11	39,800	-
中魚沼郡津南町大字鹿渡	カジサワ カジ沢	土石流	新潟県告示第145号 新潟県告示第146号	平成21年2月6日 平成21年2月6日	482-I-018	1 0	39,600 20	-
中魚沼郡津南町大字鹿渡	カジカワ カジ川	土石流	新潟県告示第145号 新潟県告示第146号	平成21年2月6日 平成21年2月6日	482-I-019	18 0	63,100 80	-
上越市長浜	イドノサカ 井戸の坂	急傾斜地の崩壊	新潟県告示第545号	平成18年03月31日	I-222.023(1275)	7	57,400	94
上越市長浜	ゴスノヤマ ゴスノ山	急傾斜地の崩壊	新潟県告示第545号	平成18年03月31日	I-222.024(1276)	15	34,200	98
上越市長浜	ヒガシノマチ 東の町	急傾斜地の崩壊	新潟県告示第545号	平成18年03月31日	I-222.025(1277)	1	10,700	16
上越市中ノ俣	アカガタニ 赤ヶ谷	急傾斜地の崩壊	新潟県告示第1605号	平成19年08月07日	I-222.007(1259)	9	18,300	19
上越市中ノ俣	ジョウノコシ 城の越	急傾斜地の崩壊	新潟県告示第1605号	平成19年08月07日	I-222.020(1272)	7	14,400	28
上越市中ノ俣	ドウトク 道徳	急傾斜地の崩壊	新潟県告示第1605号	平成19年08月07日	I-222.021(1273)	7	18,900	20
上越市中ノ俣	キリヤマ 桐山	急傾斜地の崩壊	新潟県告示第1605号	平成19年08月07日	I-222.022(1274)	1	15,800	20
上越市名立区瀬戸	ミドワキ 美度脇	急傾斜地の崩壊	新潟県告示第1605号	平成19年08月07日	I-521.004(1414)	7	25,100	26
上越市牧区落田	オチダ 落田	急傾斜地の崩壊	新潟県告示第1605号	平成19年08月07日	I-526.002	4	24,900	54
上越市安塚区安塚	ツヤミ 津止	急傾斜地の崩壊	新潟県告示第1605号	平成19年08月07日	I-521.021(1176)	1	2,140	8

# 土砂災害警戒区域等一覧

H22.3末

地区名	区域名	自然現象の種類	公示番号	公示日	危険箇所番号	区域概要		
			(警戒区域)	(警戒区域)		保全家戸数	面積	急傾斜の場合、ガけ高
			(特別警戒区域)	(特別警戒区域)		警戒区域内	警戒区域内	
			(他の理由)	(他の理由)		うち特別警戒区域	うち特別警戒区域	
上越市安塚区坊金	ボウガネ坊金	急傾斜地の崩壊	新潟県告示第1605号	平成19年08月07日	I-521.014(1179)	5	26,450	
上越市安塚区坊金	ボウガネ(1)坊金(1)	急傾斜地の崩壊	新潟県告示第1605号	平成19年08月07日	II-521.001(3513)	5	7,280	16
上越市安塚区坊金	ボウガネ(2)坊金(2)	急傾斜地の崩壊	新潟県告示第1605号	平成19年08月07日	II-521.002(3514)	1	3,530	32
上越市安塚区坊金	ボウガネ(3)坊金(3)	急傾斜地の崩壊	新潟県告示第1605号	平成19年08月07日	II-521.003(3515)	3	3,530	30
上越市安塚区坊金	ボウガネ(4)坊金(4)	急傾斜地の崩壊	新潟県告示第1605号	平成19年08月07日	II-521.004(3516)	2	8,500	14
上越市安塚区真萩平	モオギタイラ真萩平	急傾斜地の崩壊	新潟県告示第1605号	平成19年08月07日	II-521.018	2	35,400	0
上越市安塚区真萩平	ナカゴ仲子	急傾斜地の崩壊	新潟県告示第1605号	平成19年08月07日	II-521.020	2	17,500	22
上越市安塚区真萩平	スガワ須川	急傾斜地の崩壊	新潟県告示第1605号	平成19年08月07日	II-521.019	9	10,800	16
上越市安塚区真萩平	ワダ和田	急傾斜地の崩壊	新潟県告示第1605号	平成19年08月07日	II-521.017	1	19,100	60
上越市牧区宇津俣	ウツノマタダイニ(1)宇津俣第二(1)	急傾斜地の崩壊	新潟県告示第1698号 新潟県告示第1699号	平成20年11月04日 平成20年11月04日	I-526.011	1 0	6,320 2,670	32
上越市牧区宇津俣	ウツノマタダイニ(2)宇津俣第二(2)	急傾斜地の崩壊	新潟県告示第1698号 新潟県告示第1699号	平成20年11月04日 平成20年11月04日	I-526.011	0 0	1,890 510	8
上越市牧区宇津俣	ウツノマタダイニ(3)宇津俣第二(3)	急傾斜地の崩壊	新潟県告示第1698号 新潟県告示第1699号	平成20年11月04日 平成20年11月04日	I-526.011	1 0	8,140 3,270	28
上越市牧区宇津俣	ウツノマタダイニ(4)宇津俣第二(4)	急傾斜地の崩壊	新潟県告示第1698号 新潟県告示第1699号	平成20年11月04日 平成20年11月04日	I-526.011	0 1	9,530 3,460	22
上越市牧区宇津俣	ウツノマタダイニ(5)宇津俣第二(5)	急傾斜地の崩壊	新潟県告示第1698号 新潟県告示第1699号	平成20年11月04日 平成20年11月04日	I-526.011	0 1	868 245	10
上越市牧区宇津俣	ウツノマタダイニ(6)宇津俣第二(6)	急傾斜地の崩壊	新潟県告示第1698号 新潟県告示第1699号	平成20年11月04日 平成20年11月04日	I-526.011	2 0	5,870 2,090	22
上越市牧区宇津俣	ウツノマタダイニ(7)宇津俣第二(7)	急傾斜地の崩壊	新潟県告示第1698号 新潟県告示第1699号	平成20年11月04日 平成20年11月04日	I-526.011	1 0	195 42	7
上越市牧区宇津俣	ウツノマタダイニ(8)宇津俣第二(8)	急傾斜地の崩壊	新潟県告示第1698号 新潟県告示第1699号	平成20年11月04日 平成20年11月04日	I-526.011	0 0	6,380 2,680	22
上越市牧区宇津俣	ウツノマタダイニ(9)宇津俣第二(9)	急傾斜地の崩壊	新潟県告示第1698号 新潟県告示第1699号	平成20年11月04日 平成20年11月04日	I-526.011	1 0	2,150 1,310	20
上越市牧区宇津俣	ウツノマタダイニ(10)宇津俣第二(10)	急傾斜地の崩壊	新潟県告示第1698号 新潟県告示第1699号	平成20年11月04日 平成20年11月04日	I-526.011	1 0	3,340 1,070	13
上越市牧区宇津俣	ウツノマタダイニ(11)宇津俣第二(11)	急傾斜地の崩壊	新潟県告示第1698号 新潟県告示第1699号	平成20年11月04日 平成20年11月04日	I-526.011	0 0	1,230 606	19
上越市牧区宇津俣	ウツノマタダイニ(12)宇津俣第二(12)	急傾斜地の崩壊	新潟県告示第1698号 新潟県告示第1699号	平成20年11月04日 平成20年11月04日	I-526.011	1 0	871 326	11
上越市名立区平谷	ヤマグチ(1)山口(1)	急傾斜地の崩壊	新潟県告示第1698号 新潟県告示第1699号	平成20年11月04日 平成20年11月04日	I-561.005	2 3	10,000 3,760	25
上越市名立区平谷	ヤマグチ(2)山口(2)	急傾斜地の崩壊	新潟県告示第1698号 新潟県告示第1699号	平成20年11月04日 平成20年11月04日	I-561.005	2 1	6,020 2,610	30
上越市名立区平谷	ヤマグチ(3)山口(3)	急傾斜地の崩壊	新潟県告示第1698号 新潟県告示第1699号	平成20年11月04日 平成20年11月04日	I-561.005	0 1	357 53	5
上越市吉川区川谷	シモカワタニ(1)下川谷(1)	急傾斜地の崩壊	新潟県告示第1772号 新潟県告示第1773号	平成20年11月21日 平成20年11月21日	II-544.002	2 0	18,900 9,470	46
上越市吉川区川谷	シモカワタニ(2)-1下川谷(2)-1	急傾斜地の崩壊	新潟県告示第1772号 新潟県告示第1773号	平成20年11月21日 平成20年11月21日	II-544.003①	1 1	16,400 9,300	48
上越市吉川区川谷	シモカワタニ(2)-2下川谷(2)-2	急傾斜地の崩壊	新潟県告示第1772号 新潟県告示第1773号	平成20年11月21日 平成20年11月21日	II-544.003②	0 2	2,130 610	9
上越市吉川区川谷	シモカワタニ(2)-3下川谷(2)-3	急傾斜地の崩壊	新潟県告示第1772号 新潟県告示第1773号	平成20年11月21日 平成20年11月21日	II-544.004③	1 0	1,820 432	8



# 土砂災害警戒区域等一覧

H22.3末

地区名	区域名	自然現象の種類	公示番号	公示日	危険箇所番号	区域概要		
			(警戒区域)	(警戒区域)		保全家戸数	面積	急傾斜の場合、ガけ高
			(特別警戒区域)	(特別警戒区域)		警戒区域内	警戒区域内	
			(他の理由)	(他の理由)		うち特別警戒区域	うち特別警戒区域	
上越市吉川区川谷	カワタニ(1) 川谷(1)	急傾斜地の崩壊	新潟県告示第1772号 新潟県告示第1773号	平成20年11月21日 平成20年11月21日	II-544.004①	1 1	11,500 5,400	
上越市吉川区川谷	カワタニ(2) 川谷(2)	急傾斜地の崩壊	新潟県告示第1772号 新潟県告示第1773号	平成20年11月21日 平成20年11月21日	II-544.005②	1 0	1,280 373	6
上越市吉川区川谷	カワタニ(3) 川谷(3)	急傾斜地の崩壊	新潟県告示第1772号 新潟県告示第1773号	平成20年11月21日 平成20年11月21日	II-544.006③	0 0	1,760 575	8
上越市柿崎区柿崎	カキザキ7ク 柿崎7区	急傾斜地の崩壊	新潟県告示第172号 新潟県告示第173号	平成21年2月13日 平成21年2月13日	H19災関-541.001	8 0	8,060 878	11
上越市柿崎区東谷内	シモヤチナカ 下谷内中	急傾斜地の崩壊	新潟県告示第172号 新潟県告示第173号	平成21年2月13日 平成21年2月13日	I-541.006	3 1	6,380 611	15
上越市柿崎区柿崎	イエノチ 家の地	急傾斜地の崩壊	新潟県告示第172号 新潟県告示第173号	平成21年2月13日 平成21年2月13日	I-541.010	6 0	5,700 140	12
上越市大島区仁上	ニガミ 仁上	急傾斜地の崩壊	新潟県告示第1560号 新潟県告示第1561号	平成21年12月11日 平成21年12月11日	I-525.011	4 1	7,210 2,850	0
上越市大島区仁上	ニガミ(1) 仁上(1)	急傾斜地の崩壊	新潟県告示第1560号 新潟県告示第1561号	平成21年12月11日 平成21年12月11日	II-525.012	1 1	9,480 3,900	0
上越市大島区仁上	ニガミ(2) 仁上(2)	急傾斜地の崩壊	新潟県告示第1560号 新潟県告示第1561号	平成21年12月11日 平成21年12月11日	II-525.013	1 0	1,940 623	0
上越市大島区仁上	ニガミ(3) 仁上(3)	急傾斜地の崩壊	新潟県告示第1560号 新潟県告示第1561号	平成21年12月11日 平成21年12月11日	II-525.014	8 5	13,800 4,300	0
上越市牧区宮口	カミミヤグチ(1) 上宮口(1)	急傾斜地の崩壊	新潟県告示第144号 新潟県告示第145号	平成22年2月5日 平成22年2月5日	I-526.001	11 7	10,900 2,470	11
上越市牧区宮口	カミミヤグチ(2) 上宮口(2)	急傾斜地の崩壊	新潟県告示第144号 新潟県告示第145号	平成22年2月5日 平成22年2月5日	妙高-526.001	0 0	16,600 6,780	21
上越市牧区宮口	カミミヤグチ(3) 上宮口(3)	急傾斜地の崩壊	新潟県告示第144号 新潟県告示第145号	平成22年2月5日 平成22年2月5日	妙高-526.002	2 0	10,300 3,820	15
上越市安塚区細野	ホソノ(1) 細野(1)	急傾斜地の崩壊	新潟県告示第274号 新潟県告示第275号	平成22年2月26日 平成22年2月26日	II-521.007	3 1	13,100 5,290	40
上越市安塚区細野	ホソノ(2) 細野(2)	急傾斜地の崩壊	新潟県告示第274号 新潟県告示第275号	平成22年2月26日 平成22年2月26日	II-521.005	2 2	3,730 1,060	11
上越市安塚区細野	ホソノ(3) 細野(3)	急傾斜地の崩壊	新潟県告示第274号 新潟県告示第275号	平成22年2月26日 平成22年2月26日	II-521.008	3 3	21,000 8,550	42
上越市安塚区細野	ホソノ(4) 細野(4)	急傾斜地の崩壊	新潟県告示第274号 新潟県告示第275号	平成22年2月26日 平成22年2月26日	II-521.006	3 2	13,800 5,510	34
上越市安塚区細野	ホソノ(5) 細野(5)	急傾斜地の崩壊	新潟県告示第274号 新潟県告示第275号	平成22年2月26日 平成22年2月26日	妙高-521.007	3 1	5,870 1,740	13
上越市安塚区細野	ホソノ(6) 細野(6)	急傾斜地の崩壊	新潟県告示第274号 新潟県告示第275号	平成22年2月26日 平成22年2月26日	妙高-521.008	1 1	6,570 2,450	26
上越市安塚区細野	ホソノ(7) 細野(7)	急傾斜地の崩壊	新潟県告示第274号 新潟県告示第275号	平成22年2月26日 平成22年2月26日	妙高-521.009	4 0	5,690 2,300	16
上越市安塚区細野	ホソノ(8) 細野(8)	急傾斜地の崩壊	新潟県告示第274号 新潟県告示第275号	平成22年2月26日 平成22年2月26日	妙高-521.010	1 0	718 240	9
上越市安塚区本郷	ホンゴウ(1) 本郷(1)	急傾斜地の崩壊	新潟県告示第274号 新潟県告示第275号	平成22年2月26日 平成22年2月26日	妙高-521.005	6 6	9,380 3,390	17
上越市安塚区上方	カミガタ 上方	急傾斜地の崩壊	新潟県告示第274号 新潟県告示第275号	平成22年2月26日 平成22年2月26日	妙高-521.006	2 1	4,840 1,130	11
上越市安塚区和田	ワダ(1) 和田(1)	急傾斜地の崩壊	新潟県告示第274号 新潟県告示第275号	平成22年2月26日 平成22年2月26日	II-521.017(b)	1 1	3,550 1,430	17
上越市安塚区和田	ワダ(2) 和田(2)	急傾斜地の崩壊	新潟県告示第274号 新潟県告示第275号	平成22年2月26日 平成22年2月26日	妙高-521.001	1 1	2,580 900	14
上越市安塚区和田	ワダ(3) 和田(3)	急傾斜地の崩壊	新潟県告示第274号 新潟県告示第275号	平成22年2月26日 平成22年2月26日	妙高-521.002	7 6	23,400 11,200	42
上越市安塚区和田	ワダ(4) 和田(4)	急傾斜地の崩壊	新潟県告示第274号 新潟県告示第275号	平成22年2月26日 平成22年2月26日	妙高-521.003	2 0	5,480 1,710	11
上越市安塚区和田	ワダ(5) 和田(5)	急傾斜地の崩壊	新潟県告示第274号 新潟県告示第275号	平成22年2月26日 平成22年2月26日	妙高-521.004	3 2	2,880 1,110	14

# 土砂災害警戒区域等一覧

H22.3末

地区名	区域名	自然現象の種類	公示番号	公示日	危険箇所番号	区域概要		
			(警戒区域)	(警戒区域)		保全家戸数	面積	急傾斜の 場合、ガけ 高
			(特別警戒区域)	(特別警戒区域)		警戒区域内	警戒区域内	
			(他の理由)	(他の理由)		うち特別警戒区域	うち特別警戒区域	
上越市長浜	カマタニカワ 釜谷川	土石流	新潟県告示第545号	平成18年03月31日	222-I-027	9	39,700	
上越市長浜	ヤクシガワ 薬師川	土石流	新潟県告示第545号	平成18年03月31日	222-I-028	19	44,900	-
上越市長浜	タナカガワ 田中川	土石流	新潟県告示第545号	平成18年03月31日	222-I-029	20	36,500	-
上越市長浜	テンジンカワ 天神川	土石流	新潟県告示第545号	平成18年03月31日	222-I-030	15	18,800	-
上越市長浜	アヒタガワ 阿比多川	土石流	新潟県告示第545号	平成18年03月31日	222-I-031	13	26,600	-
上越市長浜	イサザガワ いさざ川	土石流	新潟県告示第545号	平成18年03月31日	222-I-032	1	4,180	-
上越市安塚区和田	フルカワガワ 古川川	土石流	新潟県告示第430号	平成19年03月06日	521-I-014	25	20,600	-
上越市安塚区和田	ヒウチサワ 火打沢	土石流	新潟県告示第430号	平成19年03月06日	521-I-015	20	17,400	-
上越市安塚区和田	セイドノカワ セイドの川	土石流	新潟県告示第430号	平成19年03月06日	521-I-016	12	20,500	-
上越市安塚区和田	ウラノカワ 裏の川	土石流	新潟県告示第430号	平成19年03月06日	521-II-007	5	72,600	-
上越市安塚区須川	シオモリザワ 塩森沢	土石流	新潟県告示第430号	平成19年03月06日	521-I-023	4	26,300	-
上越市安塚区須川	ヌケノソウガワ 抜ノ曾川	土石流	新潟県告示第430号	平成19年03月06日	521-I-024	5	20,100	-
上越市安塚区須川	キナカガワ 木仲川	土石流	新潟県告示第430号	平成19年03月06日	521-I-025	5	7,700	-
上越市安塚区須川	スミカワ 澄川	土石流	新潟県告示第430号	平成19年03月06日	521-I-026	13	57,500	-
上越市安塚区真萩平	ナカジマガワ 中島川	土石流	新潟県告示第430号	平成19年03月06日	521-I-027	7	49,600	-
上越市安塚区真萩平	オイクラガワ 追倉川	土石流	新潟県告示第430号	平成19年03月06日	521-I-028	3	24,900	-
上越市牧区落田	メオトイシザワ 夫婦石沢	土石流	新潟県告示第430号	平成19年03月06日	526-I-003	5	3,890	-
上越市牧区柳島	シモノオサワ 下の尾沢	土石流	新潟県告示第430号	平成19年03月06日	526-II-005	10	14,600	-
上越市安塚区坊金	ヨシノタニガワ 吉谷川(1)	土石流	新潟県告示第739号	平成19年03月30日	521-I-001-1	0	4,080	-
上越市安塚区坊金	ヨシノタニガワ 吉谷川(2)	土石流	新潟県告示第739号	平成19年03月30日	521-I-001-2	3	49,300	-
上越市安塚区坊金	ヨシノタニガワ 吉谷川(3)	土石流	新潟県告示第739号	平成19年03月30日	521-I-001-3	0	12,900	-
上越市安塚区坊金	モモノキガワ 桃ノ木川(1)	土石流	新潟県告示第739号	平成19年03月30日	521-II-001	1	9,230	-
上越市安塚区坊金	モモノキガワ 桃ノ木川(2)	土石流	新潟県告示第739号	平成19年03月30日	521-II-002	0	22,000	-
上越市安塚区坊金	モモノキサワ 桃木沢	土石流	新潟県告示第739号	平成19年03月30日	521-II-003	5	29,700	-
上越市安塚区坊金	ブノウガワ 武能川	土石流	新潟県告示第739号	平成19年03月30日	521-II-004	0	19,100	-
上越市安塚区安塚	オオクボガワ 大久保川	土石流	新潟県告示第739号	平成19年03月30日	521-I-008	3	16,200	-
上越市安塚区安塚	ウチャマサワガワ 内山沢川	土石流	新潟県告示第739号	平成19年03月30日	521-I-009	3	26,000	-
上越市安塚区安塚	ドドムキサワ ドドムキ沢	土石流	新潟県告示第739号	平成19年03月30日	521-I-010	22	97,300	-

# 土砂災害警戒区域等一覧

H22.3末

地区名	区域名	自然現象の種類	公示番号	公示日	危険箇所番号	区域概要		
			(警戒区域)	(警戒区域)		保全家戸数	面積	急傾斜の 場合、ガけ 高
			(特別警戒区域)	(特別警戒区域)		警戒区域内	警戒区域内	
			(他の理由)	(他の理由)		うち特別警戒区域	うち特別警戒区域	
上越市中ノ俣	ナカノマタガワ 中ノ俣川	土石流	新潟県告示第1605号	平成19年08月07日	222-I-039	0	6,630	
上越市中ノ俣	ヒガタニ ヒガ谷	土石流	新潟県告示第1605号	平成19年08月07日	222-I-040	25	38,300	-
上越市中ノ俣	ヤチノタニ 谷内谷	土石流	新潟県告示第1605号	平成19年08月07日	222-I-041	18	45,600	-
上越市中ノ俣	ミズカシラカワ 水頭川	土石流	新潟県告示第1605号	平成19年08月07日	222-I-042	20	32,200	-
上越市中ノ俣	ゾウソウタニ 蔵宗谷	土石流	新潟県告示第1605号	平成19年08月07日	222-II-003	14	25,500	-
上越市中ノ俣	ナツメダニ ナツメ谷	土石流	新潟県告示第1605号	平成19年08月07日	222-J-022	0	19,800	-
上越市中ノ俣	ヨスダニ ヨス谷	土石流	新潟県告示第1605号	平成19年08月07日	222-J-023	0	21,100	-
上越市牧区宇津俣	ユノカワ 湯ノ川	土石流	新潟県告示第1698号	平成20年11月04日	526-II-012	1	26,400	-
上越市吉川区川谷	イワノサカガワサワ(1) 岩野坂川沢(1)	土石流	新潟県告示第1772号 新潟県告示第1773号	平成20年11月21日 平成20年11月21日	544-I-017-1	0 0	1,500 1,040	-
上越市吉川区川谷	イワノサカガワサワ(2) 岩野坂川沢(2)	土石流	新潟県告示第1772号	平成20年11月21日	544-I-017-2	0	28,600	-
上越市吉川区川谷	イワノサカガワサワ(3) 岩野坂川沢(3)	土石流	新潟県告示第1772号	平成20年11月21日	544-I-017-3	0	27,000	-
上越市吉川区川谷	イワノサカガワサワ(4) 岩野坂川沢(4)	土石流	新潟県告示第1772号	平成20年11月21日	544-I-017-4	0	24,100	-
上越市吉川区川谷	イワノサカガワサワ(5) 岩野坂川沢(5)	土石流	新潟県告示第1772号	平成20年11月21日	544-I-017-5	0	18,300	-
上越市吉川区川谷	イワノサカガワサワ(6) 岩野坂川沢(6)	土石流	新潟県告示第1772号 新潟県告示第1773号	平成20年11月21日 平成20年11月21日	544-I-017-6	0 0	1,490 673	-
上越市柿崎区岩手	ジョウラクジガワ 常楽寺川	土石流	新潟県告示第1208号	平成21年9月11日	541-I-019	4	77,400	-
上越市柿崎区岩手	ウラサワ1 浦沢1	土石流	新潟県告示第1208号	平成21年9月11日	541-II-009	0	13,400	-
上越市柿崎区岩手	ウラサワ2 浦沢2	土石流	新潟県告示第1208号 新潟県告示第1209号	平成21年9月11日 平成21年9月11日	541-II-010	1 0	31,500 2,050	-
上越市大島区仁上	オオクボガワ 大久保川	土石流	新潟県告示第1560号	平成21年12月11日	525-I-011	6	49,700	-
上越市大島区仁上	トチヤマザワ 栃山沢	土石流	新潟県告示第1560号 新潟県告示第1561号	平成21年12月11日 平成21年12月11日	525-I-012	2 1	28,100 13,300	-
上越市大島区仁上	オオクラガワ 大倉川	土石流	新潟県告示第1560号 新潟県告示第1561号	平成21年12月11日 平成21年12月11日	525-II-007	3 0	9,700 723	-
上越市牧区宮口	カニサワ 蟹沢	土石流	新潟県告示第144号	平成22年2月5日	526-II-002	8	22,000	-
上越市安塚区細野	マエノサワ 前ノ沢	土石流	新潟県告示第274号 新潟県告示第275号	平成22年2月26日 平成22年2月26日	521-II-005	3 0	60,600 1,320	-
上越市安塚区細野	コシマエカワ-1 越前川-1	土石流	新潟県告示第274号 新潟県告示第275号	平成22年2月26日 平成22年2月26日	521-II-006-1	1 0	28,600 2,260	-
上越市安塚区細野	コシマエカワ-2 越前川-2	土石流	新潟県告示第274号	平成22年2月26日	521-II-006-2	0	21,300	-
上越市安塚区本郷	トリゴエサワ 鳥越沢	土石流	新潟県告示第274号	平成22年2月26日	521-I-013	4	28,500	-
上越市安塚区小黒	モモノキガワ 桃ノ木川	土石流	新潟県告示第274号	平成22年2月26日	521-I-030	1	8,270	-
上越市安塚区小黒	ハチマンザワ 八幡沢	土石流	新潟県告示第274号 新潟県告示第275号	平成22年2月26日 平成22年2月26日	521-I-031	7 0	10,600 342	-
上越市安塚区小黒	ハナシミズガワ 花清水川	土石流	新潟県告示第274号	平成22年2月26日	521-I-032	8	29,400	-

# 土砂災害警戒区域等一覧

H22.3末

地区名	区域名	自然現象の種類	公示番号	公示日	危険箇所番号	区域概要		
			(警戒区域)	(警戒区域)		保全人家戸数	面積	急傾斜の 場合、ガけ 高
			(特別警戒区域)	(特別警戒区域)		警戒区域内	警戒区域内	
			(他の理由)	(他の理由)		うち特別警戒区域	うち特別警戒区域	
上越市安塚区小黒	ジュウニサワ 十二沢	土石流	新潟県告示第 274号 新潟県告示第 275号	平成22年2月26日 平成22年2月26日	521-II-014	3 2	7,400 1,400	
上越市長浜	ナガハマ 長浜	地滑り	新潟県告示第545号	平成18年03月31日	K 222.28	76 -	467,000 -	-
上越市長浜	ナガハマヒガシ 長浜(東)	地滑り	新潟県告示第545号	平成18年03月31日	K 222.35	5 -	278,000 -	-
上越市名立区瀬戸	セト 瀬戸	地滑り	新潟県告示第545号	平成18年03月31日	K 561.03	26 -	506,300 -	-
上越市牧区川井沢	カワイザワ 川井沢	地滑り	新潟県告示第1123号	平成18年07月21日	K 526.07	31 -	1,190,000 -	-
上越市中ノ俣	タカダナカノマタ 高田中ノ俣	地滑り	新潟県告示第1605号	平成19年08月07日	N19	49 -	620,100 -	-
上越市中ノ俣	カマガタニ 釜ヶ谷	地滑り	新潟県告示第1605号	平成19年08月07日	R222-05	18 -	783,100 -	-
上越市中ノ俣	ジョウノコシ 城ノ腰	地滑り	新潟県告示第1605号	平成19年08月07日	R222-09	0 -	95,900 -	-
上越市中ノ俣	アマイケ 天池	地滑り	新潟県告示第1605号	平成19年08月07日	R222-11	0 -	661,200 -	-
上越市安塚区坊金	ウチヤマ 内山	地滑り	新潟県告示第1605号	平成19年08月07日	R521-07	7 -	581,640 -	-
上越市安塚区坊金	ハラヤマ 原山	地滑り	新潟県告示第1605号	平成19年08月07日	R521-08	0 -	199,600 -	-
上越市安塚区須川	カミシロ 神代	地滑り	新潟県告示第1605号	平成19年08月07日	N9522	10 -	1,676,800 -	-
上越市安塚区須川	オオシタ 大下	地滑り	新潟県告示第1605号	平成19年08月07日	K521.26	14 -	895,800 -	-
上越市安塚区須川	ヤナギダイラ 柳平	地滑り	新潟県告示第1605号	平成19年08月07日	K521.29	10 -	504,200 -	-
上越市安塚区須川	スガワミナミ 須川南	地滑り	新潟県告示第1605号	平成19年08月07日	N200	10 -	1,675,000 -	-
上越市安塚区須川	スガワ 須川	地滑り	新潟県告示第1605号	平成19年08月07日	R521-18	20 -	1,280,800 -	-
上越市安塚区真萩平	アリバタケ 有畑	地滑り	新潟県告示第1605号	平成19年08月07日	N192	0 -	508,100 -	-
上越市安塚区真萩平	マメガキダイラ 豆柿平	地滑り	新潟県告示第1605号	平成19年08月07日	N198	0 -	226,800 -	-
上越市安塚区真萩平	ヨコフケ 横更	地滑り	新潟県告示第1605号	平成19年08月07日	N198	0 -	294,700 -	-
上越市安塚区真萩平	ブスノ 伏野	地滑り	新潟県告示第1605号	平成19年08月07日	R521-19	30 -	5,370,400 -	-
上越市安塚区真萩平	ノナカ 野中	地滑り	新潟県告示第1605号	平成19年08月07日	K521.11	78 -	2,290,000 -	-
上越市安塚区真萩平	ジッコク 拾石	地滑り	新潟県告示第1605号	平成19年08月07日	K521.27	0 -	400,460 -	-
上越市安塚区真萩平	カミガワラ 上河原	地滑り	新潟県告示第1605号	平成19年08月07日	K521.28	18 -	765,800 -	-
上越市牧区宇津俣	ミヤノクリ 宮の栗	地滑り	新潟県告示第1698号	平成20年11月04日	K526.28	1 -	163,800 -	-
上越市牧区宇津俣	ハツポウグチ 八方口	地滑り	新潟県告示第1698号	平成20年11月04日	K526.29	2 -	346,600 -	-
上越市牧区宇津俣	ヘイトウ 平等	地滑り	新潟県告示第1698号	平成20年11月04日	K526.31	0 -	327,800 -	-
上越市牧区宇津俣	ウツノマタ 宇津俣	地滑り	新潟県告示第1698号	平成20年11月04日	R526.09	0 -	683,900 -	-
上越市牧区宇津俣	シミズヒラ 清水平	地滑り	新潟県告示第1698号	平成20年11月04日	R526.21	0 -	889,200 -	-

# 土砂災害警戒区域等一覧

H22.3末

地区名	区域名	自然現象の種類	公示番号	公示日	危険箇所番号	区域概要		
			(警戒区域)	(警戒区域)		保全人家戸数	面積	急傾斜の 場合、ガけ 高
			(特別警戒区域)	(特別警戒区域)		警戒区域内	警戒区域内	
			(他の理由)	(他の理由)		うち特別警戒区域	うち特別警戒区域	
上越市牧区宇津俣	ニシウツノマタ 西宇津俣	地滑り	新潟県告示第1698号	平成20年11月04日	N162	2	552,400	
上越市牧区・浦川原区平 方・坪野	キタヒラカタ 北平方	地滑り	新潟県告示第1698号	平成20年11月04日	N204	6	443,700	-
上越市名立区平谷	ヒラタニ 平谷	地滑り	新潟県告示第1772号	平成20年11月21日	N243	32	1,899,600	-
上越市吉川区川谷	ヒガシカワイリ 東川入	地滑り	新潟県告示第1772号	平成20年11月21日	K544.11	0	123,900	-
上越市吉川区川谷	カワタニ 川谷	地滑り	新潟県告示第1772号	平成20年11月21日	R544-04	16	129,400	-
上越市吉川区川谷	カクレコウチ 隠耕地	地滑り	新潟県告示第1772号	平成20年11月21日	N35	0	411,400	-
上越市吉川区川谷	カミカワタニ 上川谷	地滑り	新潟県告示第1772号	平成20年11月21日	K544.14	19	623,000	-
上越市大島区仁上	クマダ(1) 熊田(1)	地滑り	新潟県告示第1560号	平成21年12月11日	K525.16	17	331,800	-
上越市大島区仁上	イシバシ 石橋	地滑り	新潟県告示第1560号	平成21年12月11日	N116	18	159,600	-
上越市大島区仁上	クマダ(2) 熊田(2)	地滑り	新潟県告示第1560号	平成21年12月11日	N255	0	731,400	-
上越市大島区仁上	フドウコシ 不動越	地滑り	新潟県告示第1560号	平成21年12月11日	N65・N65'	3	64,700	-
上越市大島区仁上	ホリノウチ 堀之内	地滑り	新潟県告示第1560号	平成21年12月11日	R526-07	18	227,400	-
上越市大島区仁上	クワダテ 桑立	地滑り	新潟県告示第1560号	平成21年12月11日	R526-09	2	77,800	-
上越市板倉区久々野	クグノ(1) 久々野(1)	地滑り	新潟県告示第144号	平成22年2月5日	K548.09・K548.17	29	287,500	-
上越市板倉区久々野	クグノ(2) 久々野(2)	地滑り	新潟県告示第144号	平成22年2月5日	N187	0	149,300	-
上越市板倉区栗沢	クリザワ 栗沢	地滑り	新潟県告示第144号	平成22年2月5日	K548.02	33	1,740,700	-
上越市板倉区筒方	ドウガタ 筒方	地滑り	新潟県告示第144号	平成22年2月5日	K548.03	25	719,900	-
上越市牧区宮口	ミヤグチ(1) 宮口(1)	地滑り	新潟県告示第144号	平成22年2月5日	K526.37	38	456,900	-
上越市牧区宮口	ミヤグチ(2) 宮口(2)	地滑り	新潟県告示第144号	平成22年2月5日	R526-01	2	11,100	-
上越市牧区池舟	イケフネ 池舟	地滑り	新潟県告示第144号	平成22年2月5日	K526.06	1	202,700	-
上越市牧区大月	トリウチバ 鳥打場	地滑り	新潟県告示第144号	平成22年2月5日	N1020	5	153,600	-
上越市牧区池舟	クサノ 草野	地滑り	新潟県告示第144号	平成22年2月5日	N191	9	369,800	-
上越市牧区池舟	カミイケフネ 上池舟	地滑り	新潟県告示第144号	平成22年2月5日	N292	6	302,200	-
上越市安塚区細野	スワノコシ 諏訪の越	地滑り	新潟県告示第274号	平成22年2月26日	K521.03	4	69,100	-
上越市安塚区細野	ムコウヒデヒラ 向秀平	地滑り	新潟県告示第274号	平成22年2月26日	K521.04	3	24,400	-
上越市安塚区細野	ホソノ 細野	地滑り	新潟県告示第274号	平成22年2月26日	R521-17	9	149,800	-
上越市安塚区細野	タテバタケ 立畑	地滑り	新潟県告示第274号	平成22年2月26日	N284	1	68,800	-
上越市安塚区坊金	ブノウ 武能	地滑り	新潟県告示第274号	平成22年2月26日	K521.01	11	180,200	-

# 土砂災害警戒区域等一覧

H22.3末

地区名	区域名	自然現象の種類	公示番号	公示日	危険箇所番号	区域概要		
			(警戒区域)	(警戒区域)		保全人家戸数	面積	急傾斜の場合、ガけ高
			(特別警戒区域)	(特別警戒区域)		警戒区域内	警戒区域内	
			(他の理由)	(他の理由)		うち特別警戒区域	うち特別警戒区域	
上越市安塚区坊金	ヨシタニ 吉谷	地滑り	新潟県告示第 274号	平成22年2月26日	K521.02	5	137,900	
上越市安塚区坊金	ムカイヤマ 向山	地滑り	新潟県告示第 274号	平成22年2月26日	K521.15	27	606,200	-
上越市安塚区和田	ホンゴウ 本郷	地滑り	新潟県告示第 274号	平成22年2月26日	R521-09	44	509,700	-
上越市安塚区小黒	コグロニシヤマ 小黒西山	地滑り	新潟県告示第 274号	平成22年2月26日	K521.30	29	667,400	-
上越市安塚区小黒	コグロ 小黒	地滑り	新潟県告示第 274号	平成22年2月26日	R521-10	38	540,700	-
妙高市長沢	ナカガワラ 中川原	急傾斜地の崩壊	新潟県告示第545号	平成18年03月31日	I-217.003(1288)	6	24,300	30
妙高市長沢	シモガワラ 下川原	急傾斜地の崩壊	新潟県告示第545号	平成18年03月31日	I-217.004(1289)	6	10,500	23
妙高市下平丸字二梨	ニナシ(1) 二梨(1)	急傾斜地の崩壊	新潟県告示第 19号 新潟県告示第 20号	平成21年1月6日 平成21年1月6日	I-217.015	10 7	16,500 6,120	21
妙高市下平丸字二梨	ニナシ(2) 二梨(2)	急傾斜地の崩壊	新潟県告示第 19号 新潟県告示第 20号	平成21年1月6日 平成21年1月6日	I-217.016	6 4	13,200 4,740	14
妙高市土路	ドロ(1) 土路(1)	急傾斜地の崩壊	新潟県告示第 19号 新潟県告示第 20号	平成21年1月6日 平成21年1月6日	I-547.008	4 3	29,100 17,100	59
妙高市土路	ドロ(2) 土路(2)	急傾斜地の崩壊	新潟県告示第 19号 新潟県告示第 20号	平成21年1月6日 平成21年1月6日	I-547.012	1 0	11,700 5,900	30
妙高市土路	ドロ(3) 土路(3)	急傾斜地の崩壊	新潟県告示第 19号 新潟県告示第 20号	平成21年1月6日 平成21年1月6日	II-547.002	1 1	9,980 6,640	68
妙高市長沢	ナカグリサワ 中栗沢	土石流	新潟県告示第545号	平成18年03月31日	217-I-024	3	20,700	-
妙高市長沢	バンバガワ 番場川(1)	土石流	新潟県告示第545号	平成18年03月31日	217-I-025-1	4	63,800	-
妙高市長沢	バンバガワ 番場川(2)	土石流	新潟県告示第545号	平成18年03月31日	217-I-025-2	4	225,300	-
妙高市長沢	ヨシオサワ ヨシ尾沢(1)	土石流	新潟県告示第545号	平成18年03月31日	217-I-026-1	7	56,100	-
妙高市長沢	ヨシオサワ ヨシ尾沢(2)	土石流	新潟県告示第545号	平成18年03月31日	217-I-026-2	7	65,700	-
妙高市長沢	キリタニガワ 霧谷川(1)	土石流	新潟県告示第545号	平成18年03月31日	217-I-027-1	2	28,700	-
妙高市長沢	キリタニガワ 霧谷川(2)	土石流	新潟県告示第545号	平成18年03月31日	217-I-027-2	2	30,700	-
妙高市長沢	ヒガシナカグリサワ 東中栗沢	土石流	新潟県告示第545号	平成18年03月31日	217-II-006	1	63,000	-
妙高市長沢	クラシタザワ 倉下沢(1)	土石流	新潟県告示第545号	平成18年03月31日	217-II-007-1	11	49,700	-
妙高市長沢	クラシタザワ 倉下沢(2)	土石流	新潟県告示第545号	平成18年03月31日	217-II-007-2	11	49,200	-
妙高市長沢	ヒガシナガサワハラサワ 東長沢原沢	土石流	新潟県告示第545号	平成18年03月31日	217-II-008	3	29,500	-
妙高市上馬場	サワ 沢	土石流	新潟県告示第285号	平成19年02月16日	217-I-008	1	86,200	-
妙高市上馬場	カジヤガワ 鍛冶屋川	土石流	新潟県告示第285号	平成19年02月16日	217-I-009	11	11,800	-
妙高市上平丸	ナカエサワ 中江沢	土石流	新潟県告示第285号	平成19年02月16日	217-I-017	22	110,400	-
妙高市上平丸	タキノイリサワ 滝ノ入沢	土石流	新潟県告示第285号	平成19年02月16日	217-I-018	0	11,600	-
妙高市三ッ俣	アナザワ 穴沢	土石流	新潟県告示第1605号	平成19年08月07日	217-I-037	9	68,500	-

# 土砂災害警戒区域等一覧

H22.3末

地区名	区域名	自然現象の種類	公示番号	公示日	危険箇所番号	区域概要		
			(警戒区域)	(警戒区域)		保全家戸数	面積	急傾斜の場合、ガけ高
			(特別警戒区域)	(特別警戒区域)		警戒区域内	警戒区域内	
			(他の理由)	(他の理由)		うち特別警戒区域	うち特別警戒区域	
妙高市下平丸	コバヤシサワガワ 小林沢川	土石流	新潟県告示第 19号	平成21年10月6日	217-I-016	0	12,300	
妙高市下平丸	コウザガワ 古宇座川	土石流	新潟県告示第 19号	平成21年10月6日	217-I-021	0	10,600	-
妙高市下平丸	ホソノサワ 細野沢	土石流	新潟県告示第 19号 新潟県告示第 20号	平成21年10月6日 平成21年10月6日	217-II-005	4 0	43,100 7,650	-
妙高市土路	ココノツザワ 九つ沢	土石流	新潟県告示第 19号	平成21年10月6日	547-I-006	9	68,500	-
妙高市土路	スワシヤサワ 諏訪社沢	土石流	新潟県告示第 19号 新潟県告示第 20号	平成21年10月6日 平成21年10月6日	547-I-007	4 0	18,500 360	-
妙高市土路	ドロザワ 土路沢	土石流	新潟県告示第 19号 新潟県告示第 20号	平成21年10月6日 平成21年10月6日	547-I-008	5 0	9,610 76	-
妙高市土路	ナカハシザワ 中橋沢	土石流	新潟県告示第 19号 新潟県告示第 20号	平成21年10月6日 平成21年10月6日	547-I-009	2 0	13,100 212	-
妙高市上馬場・坪山	ババ 馬場	地滑り	新潟県告示第520号	平成17年03月25日	K 217.02	68	2,264,000	-
妙高市長沢	ヨシオサワ ヨしお沢	地滑り	新潟県告示第545号	平成18年03月31日	K 217.10	123	1,340,600	-
妙高市長沢	ナカグリ 中栗	地滑り	新潟県告示第545号	平成18年03月31日	K 217.15	1	643,900	-
妙高市長沢	クラシタザワ 倉下	地滑り	新潟県告示第545号	平成18年03月31日	K 217.25	15	307,900	-
妙高市長沢	トヤ 鳥屋	地滑り	新潟県告示第545号	平成18年03月31日	K 217.26	46	884,400	-
妙高市長沢	アテラタ あてら田	地滑り	新潟県告示第545号	平成18年03月31日	N 234	13	864,600	-
妙高市長沢	ブノウ ぶのう	地滑り	新潟県告示第545号	平成18年03月31日	N 194	0	34,600	-
妙高市小局・下平丸	カヤバ カヤバ	地滑り	新潟県告示第 19号	平成21年1月6日	K217.21	0	660,600	-
妙高市下平丸	シモヒラマル 下平丸	地滑り	新潟県告示第 19号	平成21年1月6日	K217.22	0	91,200	-
妙高市下平丸	ホソノサワ 細野沢	地滑り	新潟県告示第 19号	平成21年1月6日	K217.28	15	317,500	-
妙高市下平丸	ハナダテ 花立	地滑り	新潟県告示第 19号	平成21年1月6日	K217.23	49	1,314,400	-
妙高市下平丸	スブドウ 寸分道	地滑り	新潟県告示第 19号	平成21年1月6日	K217.08	4	523,300	-
糸魚川市筒石	ムカイハマ 向浜	急傾斜地の崩壊	新潟県告示第739号	平成19年03月30日	I-562.004	101	110,000	149
糸魚川市徳合	ハマトクアイ 浜徳合	急傾斜地の崩壊	新潟県告示第739号	平成19年03月30日	I-562.001	20	85,000	96
糸魚川市越	イワモト(1) 岩本(1)	急傾斜地の崩壊	新潟県告示第 377号 新潟県告示第 378号	平成21年3月24日 平成21年3月24日	II-216.010	1 0	2,420 792	0
糸魚川市越	イワモト(2) 岩本(2)	急傾斜地の崩壊	新潟県告示第 377号 新潟県告示第 378号	平成21年3月24日 平成21年3月24日	II-216.011	0 3	4,260 1,670	0
糸魚川市小滝	オマキ 尾巻	急傾斜地の崩壊	新潟県告示第 537号 新潟県告示第 538号	平成22年3月30日 平成22年3月30日	I-216.015	1 1	39,200 29,200	157
糸魚川市小滝	サイチ 才知	急傾斜地の崩壊	新潟県告示第 537号 新潟県告示第 538号	平成22年3月30日 平成22年3月30日	I-216.023	4 4	35,800 26,500	106
糸魚川市小滝	ノグチ 野口	急傾斜地の崩壊	新潟県告示第 537号 新潟県告示第 538号	平成22年3月30日 平成22年3月30日	I-216.040	0 0	23,600 13,200	62
糸魚川市小滝	セノダ 瀬野田	急傾斜地の崩壊	新潟県告示第 537号 新潟県告示第 538号	平成22年3月30日 平成22年3月30日	II-216.029	4 3	30,000 14,100	36
糸魚川市山之坊	ナカガワラ 中川原	急傾斜地の崩壊	新潟県告示第 537号 新潟県告示第 538号	平成22年3月30日 平成22年3月30日	I-216.019	13 8	12,600 7,800	49

# 土砂災害警戒区域等一覧

H22.3末

地区名	区域名	自然現象の種類	公示番号	公示日	危険箇所番号	区域概要		
			(警戒区域)	(警戒区域)		保全家戸数	面積	急傾斜の場合、ガけ高
			(特別警戒区域)	(特別警戒区域)		警戒区域内	警戒区域内	
			(他の理由)	(他の理由)		うち特別警戒区域	うち特別警戒区域	
糸魚川市山之坊	ナカガワラ2ク 中川原2区	急傾斜地の崩壊	新潟県告示第537号 新潟県告示第538号	平成22年3月30日 平成22年3月30日	I-216.020	6 1	21,800 12,800	
糸魚川市山之坊	ガンサワ ガン沢	急傾斜地の崩壊	新潟県告示第537号 新潟県告示第538号	平成22年3月30日 平成22年3月30日	I-216.042	2 0	47,200 37,700	187
糸魚川市山之坊	ヤマノボウ 山之坊	急傾斜地の崩壊	新潟県告示第537号 新潟県告示第538号	平成22年3月30日 平成22年3月30日	II-216.031	2 2	30,100 21,800	107
糸魚川市大所	ヒライワエキマエ 平岩駅前	急傾斜地の崩壊	新潟県告示第537号 新潟県告示第538号	平成22年3月30日 平成22年3月30日	I-216.025	12 10	52,900 36,300	139
糸魚川市大所	ハクバオンセン 白馬温泉	急傾斜地の崩壊	新潟県告示第537号 新潟県告示第538号	平成22年3月30日 平成22年3月30日	I-216.038	0 0	130,800 105,600	236
糸魚川市大所	キジャ 木地屋	急傾斜地の崩壊	新潟県告示第537号 新潟県告示第538号	平成22年3月30日 平成22年3月30日	II-216.032	0 0	694 111	10
糸魚川市大所	オオトコロ 大所	急傾斜地の崩壊	新潟県告示第537号 新潟県告示第538号	平成22年3月30日 平成22年3月30日	糸魚川-216.016	3 0	9,300 3,790	22
糸魚川市青海	オオサワ(1) 大沢(1)	急傾斜地の崩壊	新潟県告示第537号 新潟県告示第538号	平成22年3月30日 平成22年3月30日	I-563.028	5 2	38,700 22,100	94
糸魚川市青海	サカエチヨウ 栄町	急傾斜地の崩壊	新潟県告示第537号 新潟県告示第538号	平成22年3月30日 平成22年3月30日	I-563.029	12 0	64,900 42,000	98
糸魚川市田海	イマムラシンデン(1) 今村新田(1)	土石流	新潟県告示第545号	平成18年03月31日	563-J-001	0	19,200	-
糸魚川市田海	イマムラシンデン(2) 今村新田(2)	土石流	新潟県告示第545号	平成18年03月31日	563-J-002	0	7,730	-
糸魚川市仙納	ヤハタガワ 八幡川	土石流	新潟県告示第1763号	平成18年12月15日	562-I-002	6	45,700	-
糸魚川市仙納	センノウ 仙納川(1)	土石流	新潟県告示第1763号	平成18年12月15日	562-I-003-1	0	64,500	-
糸魚川市仙納	センノウ 仙納川(2)	土石流	新潟県告示第1763号	平成18年12月15日	562-I-003-2	0	60,000	-
糸魚川市仙納	センノウ 仙納川(3)	土石流	新潟県告示第1763号	平成18年12月15日	562-I-003-3	1	22,300	-
糸魚川市仙納	センノウ 仙納川(4)	土石流	新潟県告示第1763号	平成18年12月15日	562-I-003-4	0	9,570	-
糸魚川市仙納	センノウ 仙納川(5)	土石流	新潟県告示第1763号	平成18年12月15日	562-I-003-5	0	14,700	-
糸魚川市仙納	センノウ 仙納川(6)	土石流	新潟県告示第1763号	平成18年12月15日	562-I-003-6	1	4,510	-
糸魚川市仙納	センノウ 仙納川(7)	土石流	新潟県告示第1763号	平成18年12月15日	562-I-003-7	31	10,600	-
糸魚川市仙納	ナカゴウガワ 中郷川	土石流	新潟県告示第1763号	平成18年12月15日	562-I-004	31	22,900	-
糸魚川市筒石	ミヤノタニカワ 宮ノ谷川(1)	土石流	新潟県告示第430号	平成19年03月06日	562-II-002-1	2	14,100	-
糸魚川市筒石	ミヤノタニカワ 宮ノ谷川(2)	土石流	新潟県告示第430号	平成19年03月06日	562-II-002-2	2	26,600	-
糸魚川市徳合	イナバサワ 稲葉沢	土石流	新潟県告示第739号	平成19年03月30日	562-I-001	17	41,200	-
糸魚川市越	イワモトカワ 岩本川	土石流	新潟県告示第377号 新潟県告示第378号	平成21年3月24日 平成21年3月24日	216-II-002	3 0	63,300 440	-
糸魚川市越	ナカタニガワ 中谷川	土石流	新潟県告示第377号 新潟県告示第378号	平成21年3月24日 平成21年3月24日	M216-I-13	3 0	110,500 273	-
糸魚川市越	ジャバミサワ 蛇バミ沢	土石流	新潟県告示第377号 新潟県告示第378号	平成21年3月24日 平成21年3月24日	216-II-004	0 0	10,900 4,390	-
糸魚川市藤崎	タケノカワ 竹の川	土石流	新潟県告示第377号 新潟県告示第378号	平成21年3月24日 平成21年3月24日	562-I-006	18 0	37,700 461	-
糸魚川市藤崎	ミヤノタニガワ 宮ノ谷川	土石流	新潟県告示第377号	平成21年3月24日	562-I-007	1	82,400	-



# 土砂災害警戒区域等一覧

H22.3末

地区名	区域名	自然現象の種類	公示番号	公示日	危険箇所番号	区域概要		
			(警戒区域)	(警戒区域)		保全人家戸数	面積	急傾斜の 場合、かけ 高
			(特別警戒区域)	(特別警戒区域)		警戒区域内	警戒区域内	
			(他の理由)	(他の理由)		うち特別警戒区域	うち特別警戒区域	
糸魚川市能生	ササラガワ 笹良川	土石流	新潟県告示第 377号	平成21年3月24日	562-I-011	2	55,300	
糸魚川市小滝	オカザワ 岡沢	土石流	新潟県告示第 537号	平成22年3月30日	M216-I-01	10	123,500	-
			新潟県告示第 538号	平成22年3月30日		0	1,950	
糸魚川市小滝	オカマエサワ 岡前沢	土石流	新潟県告示第 537号	平成22年3月30日	M216-I-02	2	60,600	-
			新潟県告示第 538号	平成22年3月30日		0	579	
糸魚川市小滝	イワクラガワ 岩倉川	土石流	新潟県告示第 537号	平成22年3月30日	M216-I-03	0	15,100	-
			新潟県告示第 538号	平成22年3月30日		0	182	
糸魚川市小滝	タナカガワ 田中川	土石流	新潟県告示第 537号	平成22年3月30日	M216-I-04	0	21,000	-
			新潟県告示第 538号	平成22年3月30日		0	158	
糸魚川市小滝	ナカハマヒガシノセト 中浜東ノ瀬戸	土石流	新潟県告示第 537号	平成22年3月30日	M216-I-05	0	3,540	-
			新潟県告示第 538号	平成22年3月30日		0	2,340	
糸魚川市小滝	セノサワ 瀬野沢	土石流	新潟県告示第 537号	平成22年3月30日	M216-I-06	11	51,100	-
			新潟県告示第 538号	平成22年3月30日		0	169	
糸魚川市小滝	ニシノサワガワ 西の沢川	土石流	新潟県告示第 537号	平成22年3月30日	M216-I-07	6	60,700	-
			新潟県告示第 538号	平成22年3月30日		0	442	
糸魚川市小滝	ソデノサワー1 ソデの沢-1	土石流	新潟県告示第 537号	平成22年3月30日	M216-I-08-1	15	75,300	-
			新潟県告示第 538号	平成22年3月30日		0	139	
糸魚川市小滝	ソデノサワー2 ソデの沢-2	土石流	新潟県告示第 537号	平成22年3月30日	M216-I-08-2	12	56,000	-
			新潟県告示第 538号	平成22年3月30日		0	152	
糸魚川市小滝	オマキサワ 尾巻沢	土石流	新潟県告示第 537号	平成22年3月30日	M216-I-09	2	26,100	-
糸魚川市山之坊	ヤマノボウサワ 山之坊沢	土石流	新潟県告示第 537号	平成22年3月30日	M216-I-10	13	249,500	-
糸魚川市山之坊	オオミネサワ 大峰沢	土石流	新潟県告示第 537号	平成22年3月30日	M216-I-11	9	227,400	-
			新潟県告示第 538号	平成22年3月30日		1	1,840	
糸魚川市山之坊	ニオウドウタニ 仁王堂谷	土石流	新潟県告示第 537号	平成22年3月30日	M216-I-12	1	7,530	-
糸魚川市山之坊	ナカタニガワ 中谷川	土石流	新潟県告示第 537号	平成22年3月30日	M216-I-13	0	1,050	-
			新潟県告示第 538号	平成22年3月30日		0	323	
糸魚川市大所	キジヤカワシセン 木地屋川支川	土石流	新潟県告示第 537号	平成22年3月30日	M216-I-15	5	118,400	-
糸魚川市大所	ザラメキサワ ザラメキ沢	土石流	新潟県告示第 537号	平成22年3月30日	M216-I-16	0	48,800	-
			新潟県告示第 538号	平成22年3月30日		0	1,740	
糸魚川市大所	オオクボガワ 大久保川	土石流	新潟県告示第 537号	平成22年3月30日	M216-I-17	1	49,300	-
			新潟県告示第 538号	平成22年3月30日		0	1,040	
糸魚川市大所	ヤマナシガワ 山梨川	土石流	新潟県告示第 537号	平成22年3月30日	M216-I-18	0	17,400	-
糸魚川市小滝	クロサワガワ 黒沢川	土石流	新潟県告示第 537号	平成22年3月30日	M216-II-01	0	37,500	-
			新潟県告示第 538号	平成22年3月30日		0	6,250	
糸魚川市大所	ナシノキサワ 梨の木沢	土石流	新潟県告示第 537号	平成22年3月30日	M216-II-02	0	24,600	-
			新潟県告示第 538号	平成22年3月30日		0	192	
糸魚川市青海	スギノイリカワ 杉ノ入川	土石流	新潟県告示第 537号	平成22年3月30日	563-I-008	57	54,900	-
			新潟県告示第 538号	平成22年3月30日		0	364	
糸魚川市青海	カネンブツサワ カネンブツ沢	土石流	新潟県告示第 537号	平成22年3月30日	563-I-009	63	69,800	-
			新潟県告示第 538号	平成22年3月30日		0	1,270	
糸魚川市青海	ソウヤチカワ 惣谷内谷川	土石流	新潟県告示第 537号	平成22年3月30日	563-II-008	1	51,900	-
			新潟県告示第 538号	平成22年3月30日		1	18,400	
糸魚川市青海	ソウヤチ(1) 惣谷内(1)	土石流	新潟県告示第 537号	平成22年3月30日	563-II-009(1)	1	64,500	-
			新潟県告示第 538号	平成22年3月30日		0	810	
糸魚川市青海	ソウヤチ(2) 惣谷内(2)	土石流	新潟県告示第 537号	平成22年3月30日	563-II-009(2)	1	95,200	-
			新潟県告示第 538号	平成22年3月30日		0	2,400	
糸魚川市今村新田	イマムラシンデン(3) 今村新田(3)	土石流	新潟県告示第 537号	平成22年3月30日	563-糸魚川-001	0	10,000	-
糸魚川市小滝	マエカワ 前川	地滑り	新潟県告示第1921号	平成17年10月14日	K 216.35	29	420,000	-

土砂災害警戒区域等一覧

H22.3末

地区名	区域名	自然現象の種類	公示番号	公示日	危険箇所番号	区域概要		
			(警戒区域)	(警戒区域)		保全人家戸数	面積	急傾斜の場合、ガけ高
			(特別警戒区域)	(特別警戒区域)		警戒区域内	警戒区域内	
			(他の理由)	(他の理由)		うち特別警戒区域	うち特別警戒区域	
糸魚川市小滝	セノダ 瀬野田	地滑り	新潟県告示第1921号	平成17年10月14日	K 216.36	25	155,000	
糸魚川市小滝	コタキ 小滝	地滑り	新潟県告示第1921号	平成17年10月14日	K 216.49	0	3,090,000	-
糸魚川市下倉	シタクラ 下倉	地滑り	新潟県告示第430号	平成19年03月06日	K562.19	36	779,300	-
糸魚川市大字筒石	スワタ 諏訪田	地滑り	新潟県告示第2041号	平成19年11月30日	N165	3	227,600	-
糸魚川市大字筒石	ツツイシ 筒石	地滑り	新潟県告示第2041号	平成19年11月30日	N562.13	51	387,800	-
糸魚川市藤崎	ソリガタ ソリ形	地滑り	新潟県告示第 377号	平成21年3月24日	R562-1	53	803,000	-
糸魚川市山之坊	ヤマノボウ(1) 山之坊(1)	地滑り	新潟県告示第 537号	平成22年3月30日	R-216-19	49	4,920,900	-
糸魚川市山之坊	ヤマノボウ(2) 山之坊(2)	地滑り	新潟県告示第 537号	平成22年3月30日	R216-26	0	753,600	-
糸魚川市山之坊	ヤマノボウ(3) 山之坊(3)	地滑り	新潟県告示第 537号	平成22年3月30日	R216-28	0	377,900	-
糸魚川市山之坊	サカマキ 坂巻	地滑り	新潟県告示第 537号	平成22年3月30日	K-216-47	0	695,600	-
糸魚川市小滝	ナツナカ 夏中	地滑り	新潟県告示第 537号	平成22年3月30日	K216.37	38	510,200	-
糸魚川市小滝	アオヌケ 青ぬけ	地滑り	新潟県告示第 537号	平成22年3月30日	K216.42	0	466,600	-
糸魚川市小滝	サカサザワ サカサ沢	地滑り	新潟県告示第 537号	平成22年3月30日	K216.50	0	1,872,700	-
糸魚川市大所	オオトコロ(1) 大所(1)	地滑り	新潟県告示第 537号	平成22年3月30日	K216.40	21	2,795,400	-
糸魚川市小滝	ヒラヤマ 平山	地滑り	新潟県告示第 537号	平成22年3月30日	R216-18	0	2,830,000	-
佐渡市達者	タツシャ(1) 達者(1)	急傾斜地の崩壊	新潟県告示第409号	平成18年03月17日	I-601.025(1560)	10	10,700	28
佐渡市達者	タツシャ(2) 達者(2)	急傾斜地の崩壊	新潟県告示第409号	平成18年03月17日	I-601.062(4206)	55	51,800	46
佐渡市達者	タツシャ(3) 達者(3)	急傾斜地の崩壊	新潟県告示第409号	平成18年03月17日	I-601.026(1561)	17	27,900	28
佐渡市達者	タツシャ(4) 達者(4)	急傾斜地の崩壊	新潟県告示第409号	平成18年03月17日	III-601.003(4178)	0	20,500	34
佐渡市願	ネガイ 願	急傾斜地の崩壊	新潟県告示第545号	平成18年03月31日	I-219.002(1474)	15	29,400	77
佐渡市赤泊	アカドマリ(1) 赤泊(1)	急傾斜地の崩壊	新潟県告示第1123号	平成18年07月21日	I-609.013(1671)	2	4,210	22
佐渡市赤泊	アカドマリ(2) 赤泊(2)	急傾斜地の崩壊	新潟県告示第1123号	平成18年07月21日	I-609.020(1678)	20	14,700	24
佐渡市赤泊	アカドマリ(3) 赤泊(3)	急傾斜地の崩壊	新潟県告示第1123号	平成18年07月21日	I-609.021(1679)	46	34,500	30
佐渡市赤泊	アラマチ 荒町	急傾斜地の崩壊	新潟県告示第1123号	平成18年07月21日	I-609.011(1669)	2	6,510	8
佐渡市赤泊	ナカマチ 中町	急傾斜地の崩壊	新潟県告示第1123号	平成18年07月21日	I-609.012(1670)	27	22,500	34
佐渡市東立島	ヒガシタツシマ(1) 東立島(1)	急傾斜地の崩壊	新潟県告示第1123号	平成18年07月21日	I-219.033(1505)	4	12,000	24
佐渡市東立島	ヒガシタツシマ(2) 東立島(2)	急傾斜地の崩壊	新潟県告示第1123号	平成18年07月21日	I-219.060(1532)	5	20,500	74
佐渡市姫津	ヒメズ 姫津(1)	急傾斜地の崩壊	新潟県告示第1467号	平成18年11月21日	I-601.023(1558)	87	20,400	16

# 土砂災害警戒区域等一覧

H22.3末

地区名	区域名	自然現象の種類	公示番号	公示日	危険箇所番号	区域概要		
			(警戒区域)	(警戒区域)		保全家戸数	面積	急傾斜の場合、ガけ高
			(特別警戒区域)	(特別警戒区域)		警戒区域内	警戒区域内	
			(他の理由)	(他の理由)		うち特別警戒区域	うち特別警戒区域	
佐渡市姫津	ヒメズ 姫津(2)	急傾斜地の崩壊	新潟県告示第1467号	平成18年11月21日	I-601.024(1559)	68	18,200	
佐渡市相川下戸村	カミウママチ 上馬町(1)	急傾斜地の崩壊	新潟県告示第1467号	平成18年11月21日	I-601.032(1567)	13	13,100	44
佐渡市相川下戸村	カミウママチ 上馬町(2)	急傾斜地の崩壊	新潟県告示第1467号	平成18年11月21日	I-601.052(1587)	3	4,080	30
佐渡市相川下戸村	カミウママチ 上馬町(3)	急傾斜地の崩壊	新潟県告示第1467号	平成18年11月21日	I-601.064(4208)	12	18,300	44
佐渡市相川下戸村	オリト 下戸(1)	急傾斜地の崩壊	新潟県告示第1467号	平成18年11月21日	I-601.033(1568)	4	13,200	36
佐渡市相川下戸村	オリト 下戸(2)	急傾斜地の崩壊	新潟県告示第1467号	平成18年11月21日	I-601.053(1588)	24	7,200	12
佐渡市相川下戸村	オリト 下戸(3)	急傾斜地の崩壊	新潟県告示第1467号	平成18年11月21日	III-601.005(4180)	0	9,500	54
佐渡市南沢町	ミナミサワマチ 南沢町	急傾斜地の崩壊	新潟県告示第1467号	平成18年11月21日	I-601.050(1588)	32	48,500	36
佐渡市相川鹿伏	カブセ 鹿伏(1)	急傾斜地の崩壊	新潟県告示第1467号	平成18年11月21日	I-601.054(1589)	7	17,600	34
佐渡市相川鹿伏	カブセ 鹿伏(2)	急傾斜地の崩壊	新潟県告示第1467号	平成18年11月21日	I-601.055(1590)	29	63,300	38
佐渡市下相川	シモアイカワ 下相川	急傾斜地の崩壊	新潟県告示第1467号	平成18年11月21日	I-601.028(1563)	9	14,900	22
佐渡市相川大間町	オオママチ 大間町	急傾斜地の崩壊	新潟県告示第1467号	平成18年11月21日	I-601.029(1564)	61	66,500	40
佐渡市相川小六町	コロクマチ 小六町	急傾斜地の崩壊	新潟県告示第1467号	平成18年11月21日	I-601.030(1565)	63	28,100	30
佐渡市相川羽田町	ハネダマチ 羽田町	急傾斜地の崩壊	新潟県告示第1467号	平成18年11月21日	I-601.063(4207)	28	21,400	28
佐渡市相川下寺町	シモデラマチ 下寺町	急傾斜地の崩壊	新潟県告示第1467号	平成18年11月21日	I-601.031(1566)	15	267,400	25
佐渡市相川四町目	アイカワヨンチョウメ 相川四町目	急傾斜地の崩壊	新潟県告示第1467号	平成18年11月21日	I-601.045(1580)	5	5,190	40
佐渡市相川五郎左衛門町	ゴウザエモン 五郎左衛門	急傾斜地の崩壊	新潟県告示第1467号	平成18年11月21日	I-601.051(1586)	19	20,400	42
佐渡市沢根町	カミマチ 上町	急傾斜地の崩壊	新潟県告示第1467号	平成18年11月21日	I-602.006(1602)	15	3,100	12
佐渡市徳和	ウラツ 浦津	急傾斜地の崩壊	新潟県告示第1467号	平成18年11月21日	I-609.009(1667)	3	4,830	11
佐渡市徳和	ヤマデラ 山寺	急傾斜地の崩壊	新潟県告示第1467号	平成18年11月21日	II-609.015(3913)	3	10,200	20
佐渡市徳和	カミオグマ 上小熊	急傾斜地の崩壊	新潟県告示第1467号	平成18年11月21日	II-609.016(3914)	6	8,230	22
佐渡市徳和	シモオグマ 下小熊(1)	急傾斜地の崩壊	新潟県告示第1467号	平成18年11月21日	I-609.031(2352)	13	8,600	25
佐渡市徳和	シモオグマ 下小熊(2)	急傾斜地の崩壊	新潟県告示第1467号	平成18年11月21日	II-609.017(3915)	5	4,220	18
佐渡市小木町	ナカダテマチ 中立町	急傾斜地の崩壊	新潟県告示第430号	平成19年03月06日	I-607.014	43	12,100	16
佐渡市小木町	アサヒチョウ 旭町	急傾斜地の崩壊	新潟県告示第430号	平成19年03月06日	I-607.015	37	23,200	30
佐渡市小木町	スワマチ 諏訪町	急傾斜地の崩壊	新潟県告示第430号	平成19年03月06日	I-607.016	30	10,200	18
佐渡市小木町	シロサカチョウ 白坂町	急傾斜地の崩壊	新潟県告示第430号	平成19年03月06日	I-607.026	42	16,100	23
佐渡市小木町	コトヒラチョウ 琴平町	急傾斜地の崩壊	新潟県告示第430号	平成19年03月06日	I-607.031	18	6,960	24

# 土砂災害警戒区域等一覧

H22.3末

地区名	区域名	自然現象の種類	公示番号	公示日	危険箇所番号	区域概要		
			(警戒区域)	(警戒区域)		保全家戸数	面積	急傾斜の場合、ガけ高
			(特別警戒区域)	(特別警戒区域)		警戒区域内	警戒区域内	
			(他の理由)	(他の理由)		うち特別警戒区域	うち特別警戒区域	
佐渡市小木町	イリフネチョウ 入舟町	急傾斜地の崩壊	新潟県告示第430号	平成19年03月06日	I-607.032	20	21,900	
佐渡市小木町	ヤマモトチョウ 山本町	急傾斜地の崩壊	新潟県告示第430号	平成19年03月06日	I-607.033	14	17,000	36
佐渡市小倉	ナカサイ 中佐為	急傾斜地の崩壊	新潟県告示第172号 新潟県告示第173号	平成21年2月13日 平成21年2月13日	I-605.001	12 5	55,500 30,700	94
佐渡市小倉	トリゴエ(1) 鳥越(1)	急傾斜地の崩壊	新潟県告示第172号 新潟県告示第173号	平成21年2月13日 平成21年2月13日	II-605.003	5 3	15,400 7,030	36
佐渡市小倉	トリゴエ(2) 鳥越(2)	急傾斜地の崩壊	新潟県告示第172号 新潟県告示第173号	平成21年2月13日 平成21年2月13日	II-605.004	2 1	4,720 1,740	12
佐渡市小倉	トリゴエ(3) 鳥越(3)	急傾斜地の崩壊	新潟県告示第172号 新潟県告示第173号	平成21年2月13日 平成21年2月13日	II-605.005	1 0	27,500 18,000	90
佐渡市小倉	オグラ(1) 小倉(1)	急傾斜地の崩壊	新潟県告示第172号 新潟県告示第173号	平成21年2月13日 平成21年2月13日	II-605.006	1 1	10,800 7,100	60
佐渡市小倉	オグラ(2) 小倉(2)	急傾斜地の崩壊	新潟県告示第172号 新潟県告示第173号	平成21年2月13日 平成21年2月13日	II-605.007	1 1	4,450 2,180	27
佐渡市小倉	オグラ(3) 小倉(3)	急傾斜地の崩壊	新潟県告示第172号 新潟県告示第173号	平成21年2月13日 平成21年2月13日	II-605.008	1 1	5,240 2,180	26
佐渡市小倉	オグラ(4) 小倉(4)	急傾斜地の崩壊	新潟県告示第172号 新潟県告示第173号	平成21年2月13日 平成21年2月13日	II-605.009	1 1	8,450 4,490	34
佐渡市小倉	ミヤノカワウチ(1) 宮の河内(1)	急傾斜地の崩壊	新潟県告示第172号 新潟県告示第173号	平成21年2月13日 平成21年2月13日	II-605.010	1 1	4,000 1,670	20
佐渡市小倉	ミヤノカワウチ(2) 宮の河内(2)	急傾斜地の崩壊	新潟県告示第172号 新潟県告示第173号	平成21年2月13日 平成21年2月13日	II-605.011	1 1	6,160 3,570	68
佐渡市小倉	カミヒナタ(1) 上日向(1)	急傾斜地の崩壊	新潟県告示第172号 新潟県告示第173号	平成21年2月13日 平成21年2月13日	II-605.012	2 2	15,600 9,940	63
佐渡市小倉	カミヒナタ(2) 上日向(2)	急傾斜地の崩壊	新潟県告示第172号 新潟県告示第173号	平成21年2月13日 平成21年2月13日	II-605.013	1 1	9,100 5,610	56
佐渡市小倉	カミヒナタ(3) 上日向(3)	急傾斜地の崩壊	新潟県告示第172号 新潟県告示第173号	平成21年2月13日 平成21年2月13日	II-605.014	1 1	6,450 3,680	58
佐渡市小倉	カミヒナタ(4) 上日向(4)	急傾斜地の崩壊	新潟県告示第172号 新潟県告示第173号	平成21年2月13日 平成21年2月13日	II-605.015	2 2	8,200 4,620	56
佐渡市小倉	ノタ 野田	急傾斜地の崩壊	新潟県告示第172号 新潟県告示第173号	平成21年2月13日 平成21年2月13日	II-605.018	1 1	9,080 5,760	42
佐渡市加茂歌代	ミナミカワチ 南河内	急傾斜地の崩壊	新潟県告示第172号 新潟県告示第173号	平成21年2月13日 平成21年2月13日	II-219.023	3 1	9,010 3,930	22
佐渡市加茂歌代	カモウタシロ 加茂歌代	急傾斜地の崩壊	新潟県告示第172号 新潟県告示第173号	平成21年2月13日 平成21年2月13日	II-219.024	1 1	4,280 1,500	12
佐渡市加茂歌代	アカイチ 赤井地	急傾斜地の崩壊	新潟県告示第172号 新潟県告示第173号	平成21年2月13日 平成21年2月13日	II-219.020	2 0	25,300 9,410	16
佐渡市加茂歌代	サカエマチ 栄町	急傾斜地の崩壊	新潟県告示第172号 新潟県告示第173号	平成21年2月13日 平成21年2月13日	I-219.020	46 32	15,800 3,830	11
佐渡市加茂歌代	カスガニー(1) 春日ニー(1)	急傾斜地の崩壊	新潟県告示第172号 新潟県告示第173号	平成21年2月13日 平成21年2月13日	I-219.073	1 1	10,600 3,750	15
佐渡市加茂歌代	カスガニー(2) 春日ニー(2)	急傾斜地の崩壊	新潟県告示第172号 新潟県告示第173号	平成21年2月13日 平成21年2月13日	I-219.074	12 4	8,160 2,280	10
佐渡市加茂歌代	ナカノサワ 中ノ沢	急傾斜地の崩壊	新潟県告示第172号 新潟県告示第173号	平成21年2月13日 平成21年2月13日	I-219.075	5 4	9,350 3,650	13
佐渡市加茂歌代	ウタシロジュウタク 歌代住宅	急傾斜地の崩壊	新潟県告示第172号 新潟県告示第173号	平成21年2月13日 平成21年2月13日	I-219.076	14 6	18,800 6,880	16
佐渡市加茂歌代	ナカゴウヤジュウタク 中高野住宅	急傾斜地の崩壊	新潟県告示第172号 新潟県告示第173号	平成21年2月13日 平成21年2月13日	II-219.019	6 0	11,300 4,870	14
佐渡市加茂歌代	シンマチ 新町	急傾斜地の崩壊	新潟県告示第172号 新潟県告示第173号	平成21年2月13日 平成21年2月13日	II-219.021	7 2	6,460 2,490	12
佐渡市加茂歌代	フクウラサン 福浦三	急傾斜地の崩壊	新潟県告示第172号 新潟県告示第173号	平成21年2月13日 平成21年2月13日	II-219.022	3 1	5,340 1,690	12

# 土砂災害警戒区域等一覧

H22.3末

地区名	区域名	自然現象の種類	公示番号	公示日	危険箇所番号	区域概要		
			(警戒区域)	(警戒区域)		保全家戸数	面積	急傾斜の場合、ガけ高
			(特別警戒区域)	(特別警戒区域)		警戒区域内	警戒区域内	
			(他の理由)	(他の理由)		うち特別警戒区域	うち特別警戒区域	
佐渡市加茂歌代	アカイチサン赤井地Ⅲ	急傾斜地の崩壊	新潟県告示第172号 新潟県告示第173号	平成21年2月13日 平成21年2月13日	Ⅲ-219.005	0 0	9,290 3,600	
佐渡市松ヶ崎	ウラノカワウチ浦ノ川内	急傾斜地の崩壊	新潟県告示第172号 新潟県告示第173号	平成21年2月13日 平成21年2月13日	I-605.002	5 4	30,800 20,300	109
佐渡市松ヶ崎	マツガサキ(1)松ヶ崎(1)	急傾斜地の崩壊	新潟県告示第172号 新潟県告示第173号	平成21年2月13日 平成21年2月13日	I-605.008	9 4	28,800 18,900	145
佐渡市松ヶ崎	マツガサキ(2)松ヶ崎(2)	急傾斜地の崩壊	新潟県告示第172号 新潟県告示第173号	平成21年2月13日 平成21年2月13日	I-605.009	5 0	21,400 12,500	54
佐渡市松ヶ崎	ウラノカワウチ(1)浦ノ川内(1)	急傾斜地の崩壊	新潟県告示第172号 新潟県告示第173号	平成21年2月13日 平成21年2月13日	Ⅱ-605.020	2 2	21,300 14,400	96
佐渡市松ヶ崎	ウラノカワウチ(2)浦ノ川内(2)	急傾斜地の崩壊	新潟県告示第172号 新潟県告示第173号	平成21年2月13日 平成21年2月13日	Ⅱ-605.021	2 2	9,150 4,320	38
佐渡市松ヶ崎	ウラノカワウチ(3)浦ノ川内(3)	急傾斜地の崩壊	新潟県告示第172号 新潟県告示第173号	平成21年2月13日 平成21年2月13日	Ⅱ-605.022	0 0	4,030 2,110	38
佐渡市松ヶ崎	ウラノカワウチ(4)浦ノ川内(4)	急傾斜地の崩壊	新潟県告示第172号 新潟県告示第173号	平成21年2月13日 平成21年2月13日	Ⅱ-605.023	1 1	12,100 7,320	82
佐渡市松ヶ崎	ウラノカワウチ(5)浦ノ川内(5)	急傾斜地の崩壊	新潟県告示第172号 新潟県告示第173号	平成21年2月13日 平成21年2月13日	Ⅱ-605.024	1 1	10,800 5,760	49
佐渡市松ヶ崎	ウラノカワウチ(6)浦ノ川内(6)	急傾斜地の崩壊	新潟県告示第172号 新潟県告示第173号	平成21年2月13日 平成21年2月13日	Ⅱ-605.025	1 1	15,700 9,290	93
佐渡市松ヶ崎	ウラノカワウチ(7)浦ノ川内(7)	急傾斜地の崩壊	新潟県告示第172号 新潟県告示第173号	平成21年2月13日 平成21年2月13日	Ⅱ-605.026	4 3	19,800 13,300	87
佐渡市岩首	イワクビ2ク岩首(2区)	急傾斜地の崩壊	新潟県告示第274号 新潟県告示第275号	平成22年2月26日 平成22年2月26日	I-219.039	15 8	31,900 21,300	79
佐渡市岩首	イワクビ3ク岩首(3区)	急傾斜地の崩壊	新潟県告示第274号 新潟県告示第275号	平成22年2月26日 平成22年2月26日	I-219.040	30 14	49,200 32,300	90
佐渡市岩首	イワクビ1岩首1	急傾斜地の崩壊	新潟県告示第274号 新潟県告示第275号	平成22年2月26日 平成22年2月26日	I-219.049	20 11	34,800 16,700	47
佐渡市岩首	イワクビ2岩首2	急傾斜地の崩壊	新潟県告示第274号 新潟県告示第275号	平成22年2月26日 平成22年2月26日	I-219.063	7 3	6,770 1,350	59
佐渡市月布施	ツキフセキタ月布施北	急傾斜地の崩壊	新潟県告示第274号 新潟県告示第275号	平成22年2月26日 平成22年2月26日	I-219.030	13 9	32,700 20,700	86
佐渡市月布施	ツキフセ1月布施1	急傾斜地の崩壊	新潟県告示第274号 新潟県告示第275号	平成22年2月26日 平成22年2月26日	I-219.031	20 14	41,000 28,000	100
佐渡市月布施	ツキフセ2月布施2	急傾斜地の崩壊	新潟県告示第274号 新潟県告示第275号	平成22年2月26日 平成22年2月26日	I-219.059	20 12	13,700 7,180	48
佐渡市羽茂本郷	カリヤ飯屋	急傾斜地の崩壊	新潟県告示第274号 新潟県告示第275号	平成22年2月26日 平成22年2月26日	I-608.001	12 10	40,000 16,300	52
佐渡市羽茂本郷	スガワ(1)須川(1)	急傾斜地の崩壊	新潟県告示第274号 新潟県告示第275号	平成22年2月26日 平成22年2月26日	I-608-002	3 2	2,360 689	8
佐渡市羽茂本郷	テラダ(1)寺田(1)	急傾斜地の崩壊	新潟県告示第274号 新潟県告示第275号	平成22年2月26日 平成22年2月26日	I-608-003	12 5	26,000 10,600	34
佐渡市羽茂本郷	ニシカリヤ(1)西飯屋(1)	急傾斜地の崩壊	新潟県告示第274号 新潟県告示第275号	平成22年2月26日 平成22年2月26日	I-608.006	9 0	4,280 52	10
佐渡市羽茂本郷	スガワ(2)須川(2)	急傾斜地の崩壊	新潟県告示第274号 新潟県告示第275号	平成22年2月26日 平成22年2月26日	I-608-008	2 1	15,100 6,030	22
佐渡市羽茂本郷	キド(1)木戸(1)	急傾斜地の崩壊	新潟県告示第274号 新潟県告示第275号	平成22年2月26日 平成22年2月26日	Ⅱ-608.003	1 1	440 111	7
佐渡市羽茂本郷	キド(3)木戸(3)	急傾斜地の崩壊	新潟県告示第274号 新潟県告示第275号	平成22年2月26日 平成22年2月26日	Ⅱ-608-005	1 1	17,500 7,420	27
佐渡市羽茂本郷	アマザワ(1)天沢(1)	急傾斜地の崩壊	新潟県告示第274号 新潟県告示第275号	平成22年2月26日 平成22年2月26日	Ⅱ-608.006	1 1	3,120 860	13
佐渡市羽茂本郷	アマザワ(2)天沢(2)	急傾斜地の崩壊	新潟県告示第274号 新潟県告示第275号	平成22年2月26日 平成22年2月26日	Ⅱ-608.007	1 1	18,000 7,990	14
佐渡市羽茂本郷	アマザワ(3)天沢(3)	急傾斜地の崩壊	新潟県告示第274号 新潟県告示第275号	平成22年2月26日 平成22年2月26日	Ⅱ-608-008	2 1	5,650 2,900	30

# 土砂災害警戒区域等一覧

H22.3末

地区名	区域名	自然現象の種類	公示番号	公示日	危険箇所番号	区域概要		
			(警戒区域)	(警戒区域)		保全家戸数	面積	急傾斜の場合、ガけ高
			(特別警戒区域)	(特別警戒区域)		警戒区域内	警戒区域内	
			(他の理由)	(他の理由)		うち特別警戒区域	うち特別警戒区域	
佐渡市羽茂本郷	アマザワ(4) 天沢(4)	急傾斜地の崩壊	新潟県告示第274号 新潟県告示第275号	平成22年2月26日 平成22年2月26日	II-608-009	2 0	12,600 4,010	
佐渡市羽茂本郷	アマザワ(5) 天沢(5)	急傾斜地の崩壊	新潟県告示第274号 新潟県告示第275号	平成22年2月26日 平成22年2月26日	II-608.010	2 2	7,760 2,920	25
佐渡市羽茂本郷	アマザワ(6) 天沢(6)	急傾斜地の崩壊	新潟県告示第274号 新潟県告示第275号	平成22年2月26日 平成22年2月26日	II-608-011	3 3	22,600 10,000	35
佐渡市羽茂本郷	ハモチホンゴウ(2) 羽茂本郷(2)	急傾斜地の崩壊	新潟県告示第274号 新潟県告示第275号	平成22年2月26日 平成22年2月26日	II-608.014	1 1	11,700 7,520	80
佐渡市羽茂本郷	オオサキシモグミ(6) 大崎下組(6)	急傾斜地の崩壊	新潟県告示第274号 新潟県告示第275号	平成22年2月26日 平成22年2月26日	II-608-022	1 1	14,400 9,760	53
佐渡市羽茂本郷・ 佐渡市羽茂飯岡	ハモチホンゴウ(3) 羽茂本郷(3)	急傾斜地の崩壊	新潟県告示第274号 新潟県告示第275号	平成22年2月26日 平成22年2月26日	II-608-023	2 2	18,000 9,250	49
佐渡市羽茂本郷・ 佐渡市羽茂飯岡	イイオカ(3) 飯岡(3)	急傾斜地の崩壊	新潟県告示第274号 新潟県告示第275号	平成22年2月26日 平成22年2月26日	II-608-024	1 1	7,400 3,650	33
佐渡市羽茂本郷・ 佐渡市羽茂飯岡	イイオカ(4) 飯岡(4)	急傾斜地の崩壊	新潟県告示第274号 新潟県告示第275号	平成22年2月26日 平成22年2月26日	II-608-025	9 5	34,200 15,800	56
佐渡市羽茂本郷	ニシカリヤ(2) 西仮屋(2)	急傾斜地の崩壊	新潟県告示第274号 新潟県告示第275号	平成22年2月26日 平成22年2月26日	II-608-026	2 1	5,330 2,410	29
佐渡市羽茂本郷	アラクラ(1) 新倉(1)	急傾斜地の崩壊	新潟県告示第274号 新潟県告示第275号	平成22年2月26日 平成22年2月26日	II-608.027	2 1	6,530 3,230	26
佐渡市羽茂本郷	アラクラ(2) 新倉(2)	急傾斜地の崩壊	新潟県告示第274号 新潟県告示第275号	平成22年2月26日 平成22年2月26日	II-608-028	1 0	4,970 1,940	16
佐渡市羽茂本郷	カミオオタニ(1) 上大谷(1)	急傾斜地の崩壊	新潟県告示第274号 新潟県告示第275号	平成22年2月26日 平成22年2月26日	II-608.029	1 1	959 272	7
佐渡市羽茂本郷	カミオオタニ(2) 上大谷(2)	急傾斜地の崩壊	新潟県告示第274号 新潟県告示第275号	平成22年2月26日 平成22年2月26日	II-608.030	1 0	522 116	5
佐渡市羽茂本郷	テラダ(2) 寺田(2)	急傾斜地の崩壊	新潟県告示第274号 新潟県告示第275号	平成22年2月26日 平成22年2月26日	II-608.031	1 1	428 156	9
佐渡市羽茂本郷	カミオオタニ(3) 上大谷(3)	急傾斜地の崩壊	新潟県告示第274号 新潟県告示第275号	平成22年2月26日 平成22年2月26日	II-608.032	1 1	3,130 1,430	12
佐渡市羽茂本郷	アマザワ(7) 天沢(7)	急傾斜地の崩壊	新潟県告示第274号 新潟県告示第275号	平成22年2月26日 平成22年2月26日	II-608.045	2 1	18,400 10,200	54
佐渡市達者	タツシャガワ(1) 達者川(1)	土石流	新潟県告示第409号	平成18年03月17日	601-I-036(A)	5	46,800	-
佐渡市達者	タツシャガワ(2) 達者川(2)	土石流	新潟県告示第409号	平成18年03月17日	601-I-036(B)	5	48,900	-
佐渡市達者	タツシャガワ(3) 達者川(3)	土石流	新潟県告示第409号	平成18年03月17日	601-I-036(C)	5	25,000	-
佐渡市願	ヒガシネガイ 東願川	土石流	新潟県告示第545号	平成18年03月31日	219-I-061	2	3,430	-
佐渡市赤泊	アラマチカワ 荒町川	土石流	新潟県告示第1123号	平成18年07月21日	609-I-017	24	18,900	-
佐渡市赤泊	デンエモンカワ 伝右エ門川	土石流	新潟県告示第1123号	平成18年07月21日	609-I-015	15	5,300	-
佐渡市赤泊	オオエガワ 大江川	土石流	新潟県告示第1123号	平成18年07月21日	609-I-014	5	22,500	-
佐渡市赤泊	ソリチサワ 曾利地沢	土石流	新潟県告示第1123号	平成18年07月21日	609-I-013	5	22,400	-
佐渡市赤泊	ミヤガワ(1) 宮川(1)	土石流	新潟県告示第1123号	平成18年07月21日	609-I-016-1	33	20,400	-
佐渡市赤泊	ミヤガワ(2) 宮川(2)	土石流	新潟県告示第1123号	平成18年07月21日	609-I-016-2	33	7,940	-
佐渡市東立島	ヒガシタツシマガワ 東立島川	土石流	新潟県告示第1123号	平成18年07月21日	219-I-014	7	9,670	-
佐渡市相川羽田町	マキリガワ 間切川	土石流	新潟県告示第1467号	平成18年11月21日	601-I-041	84	35,000	-

# 土砂災害警戒区域等一覧

H22.3末

地区名	区域名	自然現象の種類	公示番号	公示日	危険箇所番号	区域概要		
			(警戒区域)	(警戒区域)		保全家戸数	面積	急傾斜の 場合、ガけ 高
			(特別警戒区域)	(特別警戒区域)		警戒区域内	警戒区域内	
			(他の理由)	(他の理由)		うち特別警戒区域	うち特別警戒区域	
佐渡市下相川	フキアゲガワ 吹上川	土石流	新潟県告示第1467号	平成18年11月21日	601-I-038	29	19,800	
佐渡市下相川	ミズカネガワ 水金川	土石流	新潟県告示第1467号	平成18年11月21日	601-I-039	6	13,300	-
佐渡市相川下戸町	オボトケガワ 大仏川	土石流	新潟県告示第1467号	平成18年11月21日	601-I-042	42	13,400	-
佐渡市相川海士町	アマチガワ 海士町川	土石流	新潟県告示第1467号	平成18年11月21日	601-I-043	93	30,800	-
佐渡市相川庄右衛門町	ショウエモンサワ 庄右衛門沢	土石流	新潟県告示第1467号	平成18年11月21日	601-I-040	0	5,930	-
佐渡市徳和	ナカノガワ 中野川	土石流	新潟県告示第1467号	平成18年11月21日	609-I-018	15	16,800	-
佐渡市徳和	タカカワガワ 高川川(1)	土石流	新潟県告示第1467号	平成18年11月21日	609-I-019	12	16,600	-
佐渡市徳和	タカカワガワ 高川川(2)	土石流	新潟県告示第1467号	平成18年11月21日	609-I-019	16	20,200	-
佐渡市徳和	カンノンジカワ 観音寺川	土石流	新潟県告示第1467号	平成18年11月21日	609-II-012	4	7,500	-
佐渡市小木町	タマチガワ 田町川(1)	土石流	新潟県告示第430号	平成19年03月06日	607-I-11-1	0	12,700	-
佐渡市小木町	タマチガワ 田町川(2)	土石流	新潟県告示第430号	平成19年03月06日	607-I-11-2	0	8,200	-
佐渡市小木町	センザイガワ 泉財川	土石流	新潟県告示第430号	平成19年03月06日	607-I-12	0	6,900	-
佐渡市小木町	ヤマダガワ 山田川	土石流	新潟県告示第430号	平成19年03月06日	607-I-13	28	10,200	-
佐渡市小木町	アマクボガワ 天久保川	土石流	新潟県告示第430号	平成19年03月06日	607-I-14	41	15,500	-
佐渡市小木町	カイトクガワ 開拓川	土石流	新潟県告示第430号	平成19年03月06日	607-I-15	38	20,500	-
佐渡市小倉	ダイニチドウサワ ダイニチドウ沢	土石流	新潟県告示第172号 新潟県告示第173号	平成21年2月13日 平成21年2月13日	605-I-015	8 0	18,900 429	-
佐渡市小倉	ミヤノカワウチガワ(1) 宮之内川(1)	土石流	新潟県告示第172号 新潟県告示第173号	平成21年2月13日 平成21年2月13日	605-II-007a	0 0	8,220 435	-
佐渡市小倉	ミヤノカワウチガワ(2) 宮之内川(2)	土石流	新潟県告示第172号	平成21年2月13日	605-II-007b	0	64,900	-
佐渡市小倉	ミヤノカワウチガワ(3) 宮之内川(3)	土石流	新潟県告示第172号	平成21年2月13日	605-II-007c	0	8,060	-
佐渡市小倉	オグラガワ(1) 小倉川(1)	土石流	新潟県告示第172号	平成21年2月13日	605-II-008a	0	174,900	-
佐渡市小倉	オグラガワ(2) 小倉川(2)	土石流	新潟県告示第172号 新潟県告示第173号	平成21年2月13日 平成21年2月13日	605-II-008b	0 0	19,000 3,770	-
佐渡市小倉	クボタガワ(1) 久保田川(1)	土石流	新潟県告示第172号 新潟県告示第173号	平成21年2月13日 平成21年2月13日	605-II-009a	5 0	136,000 195	-
佐渡市小倉	クボタガワ(2) 久保田川(2)	土石流	新潟県告示第172号	平成21年2月13日	605-II-009b	5	133,000	-
佐渡市小倉	スミヤサワ スミヤ沢	土石流	新潟県告示第172号 新潟県告示第173号	平成21年2月13日 平成21年2月13日	605-II-010	4 0	32,800 119	-
佐渡市小倉	フカダガサワ 深田が沢	土石流	新潟県告示第172号 新潟県告示第173号	平成21年2月13日 平成21年2月13日	605-II-011	3 0	16,100 75	-
佐渡市加茂歌代	イナバガワ 稲葉川	土石流	新潟県告示第172号 新潟県告示第173号	平成21年2月13日 平成21年2月13日	219-II-005a	0 0	75,200 6,680	-
佐渡市加茂歌代	キサクガワ 木作川	土石流	新潟県告示第172号 新潟県告示第173号	平成21年2月13日 平成21年2月13日	219-II-005b	0 0	36,600 2,760	-
佐渡市松ヶ崎	ウラノカワウチシモカワ 浦之内下川	土石流	新潟県告示第172号 新潟県告示第173号	平成21年2月13日 平成21年2月13日	605-I-005	2 0	8,220 27	-

# 土砂災害警戒区域等一覧

H22.3末

地区名	区域名	自然現象の種類	公示番号	公示日	危険箇所番号	区域概要		
			(警戒区域)	(警戒区域)		保全家戸数	面積	急傾斜の 場合、ガけ 高
			(特別警戒区域)	(特別警戒区域)		警戒区域内	警戒区域内	
			(他の理由)	(他の理由)		うち特別警戒区域	うち特別警戒区域	
佐渡市松ヶ崎	ウラノカワウチニシカワ 浦之河内西川	土石流	新潟県告示第 172号	平成21年2月13日	605- I -006	3	10,800	
佐渡市松ヶ崎	ウラノカワウチカミカワ 浦之河内上川	土石流	新潟県告示第 172号 新潟県告示第 173号	平成21年2月13日 平成21年2月13日	605- I -007	5 0	10,200 187	-
佐渡市松ヶ崎	ウラノカワウチカワ(1) 浦之河内川(1)	土石流	新潟県告示第 172号 新潟県告示第 173号	平成21年2月13日 平成21年2月13日	605- I -008a	5 0	27,300 8,990	-
佐渡市松ヶ崎	ウラノカワウチカワ(2) 浦之河内川(2)	土石流	新潟県告示第 172号 新潟県告示第 173号	平成21年2月13日 平成21年2月13日	605- I -008b	5 0	17,700 839	-
佐渡市松ヶ崎	ウラノカワウチキタカワ 浦之河内北川	土石流	新潟県告示第 172号 新潟県告示第 173号	平成21年2月13日 平成21年2月13日	605- I -009	2 0	7,770 38	-
佐渡市松ヶ崎	ウラノカワウチヒガシカワ 浦之河内東川	土石流	新潟県告示第 172号 新潟県告示第 173号	平成21年2月13日 平成21年2月13日	605- I -010	3 0	27,600 172	-
佐渡市松ヶ崎	ニシノカワウチカワ 西の河内川	土石流	新潟県告示第 172号 新潟県告示第 173号	平成21年2月13日 平成21年2月13日	605- I -011	9 0	19,000 839	-
佐渡市岩首	イワクビガワ 岩首川	土石流	新潟県告示第 274号 新潟県告示第 275号	平成22年2月26日 平成22年2月26日	219- I -001(1)	43 31	70,400 49,300	-
佐渡市岩首	スギナダガワ スギナダ川	土石流	新潟県告示第 274号 新潟県告示第 275号	平成22年2月26日 平成22年2月26日	219- I -001(2)	41 0	56,000 1,790	-
佐渡市岩首	イワクビオガワ 岩首小川	土石流	新潟県告示第 274号 新潟県告示第 275号	平成22年2月26日 平成22年2月26日	219- I -002	48 0	43,000 755	-
佐渡市月布施	フドウガワ 不動川	土石流	新潟県告示第 274号	平成22年2月26日	219-I-017	6 0	6,110 0	-
佐渡市月布施	ツキフセキタガワ 月布施北川	土石流	新潟県告示第 274号 新潟県告示第 275号	平成22年2月26日 平成22年2月26日	219- I -018	14 9	31,700 8,940	-
佐渡市月布施	ウマセガワ 馬瀬川	土石流	新潟県告示第 274号 新潟県告示第 275号	平成22年2月26日 平成22年2月26日	219- I -019	12 0	16,800 3,130	-
佐渡市羽茂本郷	トチサワ 栃沢	土石流	新潟県告示第 274号	平成22年2月26日	608- I -003	17 0	3,100 0	-
佐渡市羽茂本郷・羽茂飯 岡	サケガワサワ 酒川沢	土石流	新潟県告示第 274号 新潟県告示第 275号	平成22年2月26日 平成22年2月26日	608- I -014	6 0	19,000 1,820	-
佐渡市羽茂本郷	オオカリヤガワ 大仮屋川	土石流	新潟県告示第 274号 新潟県告示第 275号	平成22年2月26日 平成22年2月26日	608- I -015	3 0	45,700 2,490	-
佐渡市羽茂本郷	セキグチサワ 関口沢	土石流	新潟県告示第 274号	平成22年2月26日	608- I -016	16 0	42,900 0	-
佐渡市羽茂本郷	オオテサワ 大手沢	土石流	新潟県告示第 274号	平成22年2月26日	608- I -017	17 0	17,900 0	-
佐渡市羽茂本郷	イイクラサワ 飯倉沢	土石流	新潟県告示第 274号 新潟県告示第 275号	平成22年2月26日 平成22年2月26日	608- II -003	2 1	25,600 2,300	-
佐渡市羽茂本郷・ 佐渡市羽茂飯岡	イイオカキタサワ 飯岡北沢	土石流	新潟県告示第 274号 新潟県告示第 275号	100226 100226	608- II -004	1 1	11,900 1,870	-
佐渡市赤泊	アカドマリ 赤泊	地滑り	新潟県告示第1123号	平成18年07月21日	K 609.04	41 -	357,500 -	-
佐渡市東立島	ヒガシコワシミズ 東強清水	地滑り	新潟県告示第1123号	平成18年07月21日	K 219.14	12 -	805,800 -	-
佐渡市相川弥十郎町	ナガサカ 長坂	地滑り	新潟県告示第1467号	平成18年11月21日	K 601.04	303 -	227,600 -	-
佐渡市相川羽田村	ハネダマチ 羽田	地滑り	新潟県告示第1467号	平成18年11月21日	K 601.08	361 -	484,400 -	-
佐渡市徳和	クサキ 草木	地滑り	新潟県告示第1467号	平成18年11月21日	K 609.01	50 -	23,700 -	-
佐渡市徳和	ヤマデラ 山寺	地滑り	新潟県告示第1467号	平成18年11月21日	K 609.02	42 -	448,500 -	-
佐渡市徳和	シミズ 清水	地滑り	新潟県告示第1467号	平成18年11月21日	K 609.03	75 -	280,900 -	-
佐渡市徳和	トクワ 徳和	地滑り	新潟県告示第1467号	平成18年11月21日	K 609.05	124 -	1,207,600 -	-



土砂災害警戒区域等一覧

H22.3末

地区名	区域名	自然現象の種類	公示番号	公示日	危険箇所番号	区域概要		
			(警戒区域)	(警戒区域)		保全家戸数	面積	急傾斜の 場合、ガけ 高
			(特別警戒区域)	(特別警戒区域)		警戒区域内	警戒区域内	
			(他の理由)	(他の理由)		うち特別警戒区域	うち特別警戒区域	
佐渡市徳和	ウリュウ 瓜生	地滑り	新潟県告示第1467号	平成18年11月21日	N 1019	83	1,207,600	
佐渡市徳和	ブクイン 仏供石	地滑り	新潟県告示第1467号	平成18年11月21日	N 9505	36	907,900	-
佐渡市小倉	カミナカサイ 上中佐為	地滑り	新潟県告示第 172号	平成21年2月13日	K-605.03	27	291,500	-
佐渡市小倉	シモナカサイ 下中佐為	地滑り	新潟県告示第 172号	平成21年2月13日	N317	11	135,600	-
佐渡市小倉	イワネザワ 岩根沢	地滑り	新潟県告示第 172号	平成21年2月13日	N129	11	375,900	-
佐渡市小倉	ミヤノカワウチ 宮ノ河内	地滑り	新潟県告示第 172号	平成21年2月13日	N318	8	590,800	-
佐渡市小倉	ヤセマツ 八瀬松	地滑り	新潟県告示第 172号	平成21年2月13日	N319	48	723,500	-
佐渡市小倉	トリゴエ 鳥越	地滑り	新潟県告示第 172号	平成21年2月13日	N39	15	555,500	-
佐渡市小倉	コモノカミ(1) 駒の上(1)	地滑り	新潟県告示第 172号	平成21年2月13日	K605.02	3	308,000	-
佐渡市小倉	コモノカミ(2) 駒の上(2)	地滑り	新潟県告示第 172号	平成21年2月13日	N321	5	355,000	-
佐渡市小倉	シマミ 島見	地滑り	新潟県告示第 172号	平成21年2月13日	N315	6	454,000	-
佐渡市小倉	ノタ 野田	地滑り	新潟県告示第 172号	平成21年2月13日	N316	9	372,000	-
佐渡市小倉	ニシガダイラ 西ヶ平	地滑り	新潟県告示第 172号	平成21年2月13日	N320	10	293,000	-
佐渡市小倉	オグラ 小倉	地滑り	新潟県告示第 172号	平成21年2月13日	R605-01	3	93,000	-
佐渡市加茂歌代	キタカワチ 北河内	地滑り	新潟県告示第 172号	平成21年2月13日	K-219-13	14	119,900	-
佐渡市加茂歌代	カモウタシロマツオ 加茂歌代松尾	地滑り	新潟県告示第 172号	平成21年2月13日	R-219-01	2	206,800	-
佐渡市岩首	イワクビー1 岩首-1	地滑り	新潟県告示第 274号	平成22年2月26日	K-219-11	16	12,200	-
佐渡市岩首	イワクビー2 岩首-2	地滑り	新潟県告示第 274号	平成22年2月26日	N-9504	50	266,500	-
佐渡市月布施	ツキフセ 月布施	地滑り	新潟県告示第 274号	平成22年2月26日	K-219-15	14	86,600	-
佐渡市羽茂本郷	オオグサ 大草	地滑り	新潟県告示第 274号	平成22年2月26日	K608.04	17	398,400	-
佐渡市羽茂本郷	ハモチホンゴウ 羽茂本郷	地滑り	新潟県告示第 274号	平成22年2月26日	K608.07	91	699,800	-

1-(5) 市町村別なだれ発生危険箇所

区分 所管	雪崩危険箇所						
	国土交通省				林野庁		
	雪崩危険箇所Ⅰ		雪崩危険箇所Ⅱ		雪崩危険箇所Ⅲ	箇所数(国有林)	箇所数(民有林)
箇所数	人家戸数	箇所数	人家戸数				
村上市	124	1,950	14	31	4	1	38
関川村	15	124	4	9	-	-	19
栗島浦村	-	-	-	-	-	-	-
新発田市	29	258	6	15	-	2	11
阿賀野市	4	14	2	5	2	-	-
胎内市	11	76	5	5	-	9	11
聖籠町	-	-	-	-	-	-	-
新潟市	22	381	2	5	6	-	5
五泉市	32	341	9	24	6	-	14
阿賀町	80	953	22	58	8	5	152
三条市	51	6439	7	23	-	-	46
加茂市	27	572	7	18	3	-	21
燕市	9	62	3	8	1	-	-
弥彦村	5	55	2	7	-	-	1
田上町	1	23	-	-	-	-	-
長岡市	240	2,608	29	82	12	-	283
小千谷市	13	196	3	5	10	-	49
見附市	6	125	1	1	2	-	7
出雲崎町	4	337	6	16	-	-	13
魚沼市	102	1,215	28	73	29	6	177
南魚沼市	56	804	13	33	6	10	71
湯沢町	26	818	12	37	6	10	21
十日町市	139	1,934	30	81	4	4	311
津南町	26	471	11	35	-	-	51
柏崎市	77	926	13	28	-	-	135
刈羽村	16	141	3	7	-	-	16
上越市	157	1,494	17	44	4	-	188
妙高市	28	291	2	5	4	5	38
糸魚川市	106	1,664	18	55	11	-	132
佐渡市	78	1,637	2	3	-	-	4
合計	1,484	20,119	271	713	118	54	1,810

(注)

<雪崩危険箇所関係>

1 国土交通省所管分について

- (1) 「平成12年度調査(平成16年度公表)雪崩危険箇所調査表」(砂防課)による。
- (2) 内訳は、上記調査表記載のとおり。
- (3) 「雪崩危険箇所Ⅰ」とは、雪崩危険区域内に人家が5戸以上又は5戸未満であっても官公署、学校、病院、社会福祉施設等の災害時要援護者関連施設等のある箇所
- (4) 「雪崩危険箇所Ⅱ」とは、雪崩危険区域内に人家が1~4戸ある箇所。
- (5) 「雪崩危険箇所Ⅲ」とは、雪崩危険区域内に人家がないが、都市計画区域内であること等一定の要件を満たし、住宅等が新規に立地する可能性があると考えられる箇所。
- (6) 「災害時要援護者関連施設」とは、児童福祉施設、老人福祉施設、身体障害者更生援護施設、知的障害者援護施設、医療提供施設、幼稚園等をいう。

2 林野庁所管分について

- (1) 「なだれ危険箇所調査(平成21年度末現在):治山課」による。
- (2) 国有林内のなだれ危険箇所および、民有林内のなだれ危険箇所を上記調査表に記載。

雪崩危険箇所Ⅰ（国土交通省所管）

箇所番号	危険箇所名	郡市	町村	大字小字等地名	保全対象
					人家戸数
212.01	愛宕山(1)	村上市		羽黒町	25
212.02	青山(1)	村上市		浜新田	27
212.03	馬下	村上市		裏山	39
212.04	早川	村上市		浦田	13
212.05	吉浦(1)	村上市		宮脇	24
212.06	間島	村上市		小口甲	11
212.07	下山田	村上市		朱沢	8
212.08	二之町	村上市		二之町	141
212.09	源十郎(1)	村上市		源十郎	28
212.10	宮ノ前	村上市		岩ヶ崎	14
212.11	吉浦(2)	村上市		吉浦	10
212.13	大月	村上市		大月	20
212.14	源十郎(2)	村上市		源十郎	14
212.15	源十郎(3)	村上市		源十郎	16
212.16	羽下ヶ淵(1)	村上市		羽下ヶ淵	15
212.18	羽下ヶ淵(3)	村上市		羽下ヶ淵	6
212.19	下渡	村上市		下渡	6
212.20	青山(2)	村上市		浜新田	8
212.21	青山(3)	村上市		浜新田	17
212.23	羽黒町	村上市		羽黒町	
581.01	金丸	岩船郡	関川村	下ノ沢	36
581.02	片貝(1)	岩船郡	関川村	上野	10
581.03	中束	岩船郡	関川村	大沢	6
581.05	朴坂	岩船郡	関川村	朴坂	6
581.06	湯沢(1)	岩船郡	関川村	湯沢	3
581.09	大内淵	岩船郡	関川村	大内淵	8
581.10	カジカ谷	岩船郡	関川村	カジカ谷	12
581.12	六本杉	岩船郡	関川村	上関	1
581.15	桂(1)	岩船郡	関川村	桂	5
581.16	南中	岩船郡	関川村	南中	6
581.18	高置場	岩船郡	関川村	片貝	
581.19	桂(2)	岩船郡	関川村	桂	8
581.20	湯沢(2)	岩船郡	関川村	湯沢	5
581.21	片貝(2)	岩船郡	関川村	上野	18
581.24	鷹ノ巣	岩船郡	関川村	鷹ノ巣	
582.01	貝附(1)	村上市		大山	19
582.02	貝附(2)	村上市		大山	20
582.03	貝附(3)	村上市		大山	9
583.01	小岩内	村上市		永居	7
583.05	家ノ前	村上市		山田	8
583.07	城ノ下	村上市		城ノ下	16
583.08	湯ノ沢	村上市		湯ノ沢	9
583.09	指合	村上市		指合	8
584.01	笹平(1)	村上市		瑞雲	19
584.02	高根	村上市		笹林	
584.03	関口(1)	村上市		寺山	5
584.04	川下	村上市		葡萄	11
584.06	千縄	村上市		千縄	31
584.08	鷹川	村上市		鷹川	6
584.09	寺尾(1)	村上市		寺尾	17
584.10	宮ノ下	村上市		宮ノ下	28
584.11	下中島	村上市		下中島	18
584.12	荒沢(1)	村上市		荒沢	8
584.13	屋敷添	村上市		葡萄	5
584.14	荒沢(2)	村上市		荒沢	11
584.15	関口(2)	村上市		寺山	12
584.16	関口(3)	村上市		寺山	6
584.17	北大平(1)	村上市		北大平	8
584.19	小揚(2)	村上市		小揚	9
584.20	小揚(3)	村上市		小揚	5
584.21	小揚(4)	村上市		小揚	11
584.22	寺尾(2)	村上市		寺尾	6
584.23	猿沢(1)	村上市		猿沢	
584.24	猿沢(2)	村上市		猿沢	
584.26	岩崩	村上市		岩崩	
584.27	荃太	村上市		荃太	4
584.28	高根(2)	村上市		高根	12
585.01	山熊田(1)	村上市		岩野	22
585.02	荒川口(1)	村上市		荒川口	14
585.03	荒川(1)	村上市		荒川	12
585.04	北田中	村上市		北田中	12
585.05	伊呉野	村上市		力キノ内	9

箇所番号	危険箇所名	郡市	町村	大字小字等地名	保全対象
					人家戸数
585.07	温出	村上市		屋敷添	9
585.09	笹川(1)	村上市		坂ノ上	27
585.10	杉平	村上市		山崎	23
585.11	遅郷	村上市		瀬ノ上	10
585.12	岩石(1)	村上市		家ノ前	16
585.13	塔ノ下(1)	村上市		屋敷添	12
585.14	朴平(1)	村上市		屋敷添	21
585.15	小俣(1)	村上市		加口田	21
585.16	大代(1)	村上市		家ノ上	5
585.17	中津原(1)	村上市		サルツボ	9
585.18	興屋	村上市		興屋	5
585.19	中継(1)	村上市		新屋	18
585.20	大沢	村上市		家ノ上	9
585.22	鶴泊	村上市		屋敷添	28
585.23	寝屋	村上市		寝屋平	61
585.24	出戸	村上市		出戸	32
585.25	基石	村上市		基石	8
585.26	勝木	村上市		アラタ	20
585.27	間瀬	村上市		入ノ平	8
585.28	大蔵	村上市		屋敷	15
585.29	立島	村上市		宮田	12
585.30	長坂	村上市		家ノ前	9
585.31	北赤谷(1)	村上市		トビサワ	10
585.32	下大鳥	村上市		家ノ前	6
585.33	芦谷	村上市		家ノ上	15
585.34	寒川(1)	村上市		浜山	50
585.35	今川	村上市		天神下	35
585.36	板貝	村上市		上山	18
585.37	雷	村上市		雷	22
585.38	脇川(1)	村上市		脇川	43
585.39	大谷沢(2)	村上市		向山	8
585.40	大谷沢(3)	村上市		向山	22
585.42	塔ノ下(3)	村上市		屋敷添	9
585.43	岩石(2)	村上市		家の前	9
585.44	小俣(2)	村上市		加口田	41
585.45	大代(2)	村上市		家の上	10
585.46	荒川口(2)	村上市		荒川口	16
585.47	朴平(2)	村上市		朴平	27
585.48	中継(2)	村上市		中継	2
585.49	中継(3)	村上市		中継	20
585.50	中継(4)	村上市		中継	11
585.51	山熊田(2)	村上市		山熊田	15
585.53	山熊田(4)	村上市		山熊田	12
585.54	下大蔵	村上市		下大蔵	16
585.55	板屋沢(1)	村上市		板屋沢	11
585.56	板屋沢(2)	村上市		板屋沢	10
585.58	北赤谷(2)	村上市		北赤谷	8
585.59	中津原(2)	村上市		中津原	14
585.60	荒川(2)	村上市		荒川	8
585.61	寒川(2)	村上市		浜山	13
585.62	寒川(3)	村上市		浜山	14
585.63	脇川(2)	村上市		脇川	25
585.64	笹川(2)	村上市		笹川	13
585.65	桑川(1)	村上市		桑川	16
585.66	桑川(2)	村上市		桑川	4
585.67	桑川(3)	村上市		桑川	13
585.68	浜新保(1)	村上市		浜新保	11
585.69	浜新保(2)	村上市		浜新保	31
585.70	越沢	村上市		越沢	58
585.71	下大蔵(2)	村上市		下大蔵	12
585.72	下大鳥(2)	村上市		下大鳥	6
585.73	垣ノ内	村上市		垣ノ内	3
585.75	荒川口(3)	村上市		荒川口	12
585.76	上大蔵	村上市		上大蔵	5
585.77	上大鳥	村上市		上大鳥	14
585.78	半太平	村上市		中継	8
585.80	雷(2)	村上市		雷	7
206.01	寺山(1)	新発田市		上赤谷	25
206.02	寺山(2)	新発田市		上赤谷	30
206.03	弥市沢	新発田市		東赤谷	2
206.04	前山(1)	新発田市		麓	4
206.05	滝谷(1)	新発田市		滝谷甲	18
206.06	滝谷(2)	新発田市		滝谷乙	13
206.11	増川(2)	新発田市		上中山	5

箇所番号	危険箇所名	郡市	町村	大字小字等地名	保全対象 人家戸数
206.12	見城(1)	新発田市		上中山	6
206.14	荒川(1)	新発田市		荒川	20
206.16	荒川(3)	新発田市		荒川	18
206.20	菅谷	新発田市		菅谷	5
206.21	滝	新発田市		滝	13
206.22	麓	新発田市		麓	2
206.24	前山(2)	新発田市		麓	8
206.25	下新保	新発田市		下新保	8
206.26	五十公野(1)	新発田市		五十公野	
206.27	五十公野(2)	新発田市		五十公野	
206.28	見城(3)	新発田市		上中山	5
206.29	増川(1)	新発田市		上中山	6
206.30	米倉	新発田市		米倉	16
206.31	小戸(3)	新発田市		小戸	7
206.32	小戸(1)	新発田市		小戸	
206.34	甲	新発田市		松岡	
206.35	菅谷(2)	新発田市		菅谷	13
206.37	麓(2)	新発田市		麓	6
308.01	横岡	新発田市		横岡	7
308.02	下西山	新発田市		下西山	8
308.03	下山田(1)	新発田市		下山田	7
308.05	下山田(2)	新発田市		下山田	6
304.01	寺山	阿賀野市		出湯	4
304.02	村上	阿賀野市		今板	2
304.04	村杉	阿賀野市		大室	8
304.06	畑江	阿賀野市		畑江	
310.01	半山	胎内市		半山	11
310.02	羽黒	胎内市		羽黒	8
310.03	関沢	胎内市		関沢	6
311.04	下赤谷(1)	胎内市		下赤谷	6
311.05	小峠下	胎内市		須巻	7
311.15	小持倉	胎内市		持倉	5
311.17	蟹沢	胎内市		穴	21
311.18	塩谷(2)	胎内市		下館	5
311.21	下赤谷(3)	胎内市		下赤谷	7
311.22	大長谷	胎内市		大長谷	
311.23	下館	胎内市		下館	
341.01	岩室	新潟市		岩室	5
341.02	石瀬(1)	新潟市		石瀬	11
341.03	本村	新潟市		間瀬	71
341.05	間瀬	新潟市		間瀬	11
341.06	石瀬(2)	新潟市		石瀬	28
341.07	金池(1)	新潟市		金池	9
341.08	金池(2)	新潟市		金池	28
345.02	駒の爪	新潟市		五ヶ浜	2
345.03	鯛田	新潟市		五ヶ浜	23
345.04	下屋内	新潟市		五ヶ浜	41
207.01	草水町(1)	新潟市		草水町1丁目	3
207.02	草水町(2)	新潟市		草水町1丁目	18
207.03	田家	新潟市		田家3丁目	6
207.06	金津(2)	新潟市		金津	16
207.07	金津(3)	新潟市		金津	12
321.02	彦四郎	新潟市		矢代田	17
321.03	元寺	新潟市		矢代田	6
321.04	三沢	新潟市		矢代田	21
321.05	本地日向	新潟市		矢代田	14
321.06	腰間入	新潟市		矢代田	22
321.08	草水沢	新潟市		天沢新田	9
321.10	本地日陰	新潟市		矢代田	8
218.02	柿沢(1)	五泉市		丸田	7
218.03	館ノ内	五泉市		丸田	6
218.04	四十九沢	五泉市		橋田	5
218.06	山居	五泉市		山居	12
218.07	佐取	五泉市		先鼻地	31
218.08	柿沢(2)	五泉市		丸田	6
218.10	菅沢(1)	五泉市		菅沢	17
218.12	不動堂(1)	五泉市		不動堂	9
322.03	中村	五泉市		長橋	4
322.10	下栃林	五泉市		牧	6
322.11	上栃林	五泉市		牧	9
322.12	堤屋敷	五泉市		牧	4
322.15	公園裏道	五泉市		御堂入	12
322.16	学校裏	五泉市		焰硝蔵	
322.17	大口	五泉市		大口	7

箇所番号	危険箇所名	郡市	町村	大字小字等地名	保全対象
					人家戸数
322.18	上別所	五泉市		別所	7
322.25	高松(1)	五泉市		高松	8
322.28	高松(2)	五泉市		高松	9
322.29	山谷	五泉市		山谷	4
322.35	夏針(1)	五泉市		夏針	7
322.36	夏針(2)	五泉市		夏針	33
322.37	土淵	五泉市		土淵	12
322.41	高牧	五泉市		下杉川	9
322.42	笹目	五泉市		笹目	19
322.45	小面谷	五泉市		小面谷	21
322.46	高石	五泉市		笹目	26
322.48	田川内	五泉市		小面谷	19
322.49	杉川発電所	五泉市		下杉川	1
322.53	山王中学	五泉市		茨塚	20
322.55	釜ノ鐙	五泉市		釜ノ鐙	
322.59	上大蒲原(1)	五泉市		上大蒲原	11
322.62	蛭野(2)	五泉市		蛭野	
381.01	大牧	東蒲原郡	阿賀町	大牧	22
381.02	角島	東蒲原郡	阿賀町	角島	12
381.03	小野戸	東蒲原郡	阿賀町	小野戸	26
381.04	福取	東蒲原郡	阿賀町	福取	17
381.05	八田	東蒲原郡	阿賀町	鳥井峠	26
381.06	京の瀬	東蒲原郡	阿賀町	京の瀬	7
381.09	八木山(1)	東蒲原郡	阿賀町	八木山	10
381.12	八木山(2)	東蒲原郡	阿賀町	八木山	9
381.18	柳新田	東蒲原郡	阿賀町	清川	4
381.19	赤岩	東蒲原郡	阿賀町	西	28
382.01	湯沢向	東蒲原郡	阿賀町	湯沢向	4
382.02	松坂下	東蒲原郡	阿賀町	松坂下	
382.03	実川島	東蒲原郡	阿賀町	居島道下	11
382.04	深戸	東蒲原郡	阿賀町	深戸	7
382.05	当麻(1)	東蒲原郡	阿賀町	当麻	37
382.06	離石(1)	東蒲原郡	阿賀町	離石	7
382.07	新渡	東蒲原郡	阿賀町	新渡	11
382.08	荒沢(1)	東蒲原郡	阿賀町	荒沢	5
382.09	当麻(2)	東蒲原郡	阿賀町	当麻	29
382.10	船渡	東蒲原郡	阿賀町	船渡	31
382.11	離石(2)	東蒲原郡	阿賀町	離石	7
382.12	馬取	東蒲原郡	阿賀町	馬取	9
382.14	荒沢(3)	東蒲原郡	阿賀町	荒沢	11
382.15	角神	東蒲原郡	阿賀町	鹿瀬	6
382.16	鹿瀬(1)	東蒲原郡	阿賀町	鹿瀬	
382.19	平瀬	東蒲原郡	阿賀町	日出谷	17
382.20	水沢	東蒲原郡	阿賀町	日出谷	9
382.24	馬取(3)	東蒲原郡	阿賀町	豊実	21
382.25	実川(1)	東蒲原郡	阿賀町	豊実	
382.26	実川(2)	東蒲原郡	阿賀町	豊実	
382.27	小荒	東蒲原郡	阿賀町	豊実	
382.28	麦生野	東蒲原郡	阿賀町	豊実	25
382.29	徳石	東蒲原郡	阿賀町	豊実	6
382.30	菱潟	東蒲原郡	阿賀町	豊実	3
382.31	馬取(2)	東蒲原郡	阿賀町	豊実	6
383.01	東岐(1)	東蒲原郡	阿賀町	東岐	14
383.02	広手(1)	東蒲原郡	阿賀町	宮田	6
383.03	広手(2)	東蒲原郡	阿賀町	宮の前	2
383.04	黒谷	東蒲原郡	阿賀町	大峯沢	13
383.05	石畑	東蒲原郡	阿賀町	石畑	17
383.06	太田	東蒲原郡	阿賀町	太田	9
383.07	芹田	東蒲原郡	阿賀町	芹田	11
383.08	広瀬	東蒲原郡	阿賀町	広瀬	28
383.09	袖	東蒲原郡	阿賀町	袖	3
383.13	安用	東蒲原郡	阿賀町	安用	10
383.14	面倉(1)	東蒲原郡	阿賀町	面倉	11
383.15	中山	東蒲原郡	阿賀町	中山	8
383.16	黒倉	東蒲原郡	阿賀町	黒倉	13
383.17	丸渕	東蒲原郡	阿賀町	丸渕	15
383.19	払川	東蒲原郡	阿賀町	払川	8
383.20	明谷沢	東蒲原郡	阿賀町	明谷沢	13
383.21	大尾	東蒲原郡	阿賀町	大尾	16
383.23	神谷	東蒲原郡	阿賀町	室谷	16
383.25	枳掘	東蒲原郡	阿賀町	枳掘	7
383.26	檜山	東蒲原郡	阿賀町	檜山	7
383.27	粟瀬	東蒲原郡	阿賀町	粟瀬	1
383.28	小手茂	東蒲原郡	阿賀町	小手茂	15
383.29	面倉(2)	東蒲原郡	阿賀町	面倉	11

箇所番号	危険箇所名	郡市	町村	大字小字等地名	保全対象
					人家戸数
383.30	押手	東蒲原郡	阿賀町	押手	14
384.01	五十島(1)	東蒲原郡	阿賀町	裏林	7
384.03	谷沢	東蒲原郡	阿賀町	谷沢	12
384.05	下綱木(1)	東蒲原郡	阿賀町	下綱木	6
384.10	中の沢	東蒲原郡	阿賀町	中ノ沢	21
384.12	川口	東蒲原郡	阿賀町	川口	13
384.13	岩谷	東蒲原郡	阿賀町	岩谷	18
384.14	石戸	東蒲原郡	阿賀町	石戸	24
384.16	綱木	東蒲原郡	阿賀町	綱木	3
384.17	下綱木(2)	東蒲原郡	阿賀町	下綱木	12
384.18	五十島(2)	東蒲原郡	阿賀町	五十島	45
384.19	内川	東蒲原郡	阿賀町	内川	6
384.21	岩谷(2)	東蒲原郡	阿賀町	岩津岩屋	13
384.22	古岐	東蒲原郡	阿賀町	古岐	7
384.23	取上	東蒲原郡	阿賀町	上戸谷渡	7
384.25	上島	東蒲原郡	阿賀町	谷花	
384.26	小花地	東蒲原郡	阿賀町	谷花	23
384.27	五十沢(1)	東蒲原郡	阿賀町	内川	15
384.28	五十沢(2)	東蒲原郡	阿賀町	内川	3
384.29	細越(1)	東蒲原郡	阿賀町	内川	8
384.31	白崎(1)	東蒲原郡	阿賀町	白川	19
384.32	白崎(2)	東蒲原郡	阿賀町	白川	
204.04	二ツ山(1)	三条市		二ツ山	15
204.05	二ツ山(2)	三条市		二ツ山	15
204.07	布施谷(1)	三条市		布施谷	9
204.08	布施谷(2)	三条市		布施谷	11
204.11	桐岡(1)	三条市		桐岡	18
204.13	石打平	三条市		石打平	32
204.14	麻布	三条市		麻布	28
204.15	吉田	三条市		大門畑	3
204.16	長峯	三条市		田屋敷	
204.18	如法寺(1)	三条市		枇杷沢	12
204.19	籠場	三条市		七社平	14
204.20	如法寺(2)	三条市		中沢	13
204.21	桐岡(2)	三条市		桐岡	
204.22	如法寺(3)	三条市		政倉	17
204.23	成沢(2)	三条市		成沢	28
204.24	荒屋	三条市		荒屋	10
204.25	イトカン沢	三条市		イトカン沢	10
204.26	如法寺(4)	三条市		中沢	16
204.27	上保内	三条市		布施和田	17
204.28	二ツ山(4)	三条市		二ツ山	6
204.29	二ツ山(5)	三条市		二ツ山	18
204.30	下保内	三条市		下保内	5
362.01	砥沢	三条市		高岡	2
362.02	中ノ平	三条市		上大浦	2
362.03	清田	三条市		葎谷	12
362.04	木ノ下	三条市		高屋敷	5
362.10	古戸	三条市		長沢	7
362.12	山崎	三条市		栗山	8
362.20	山ノ根(1)	三条市		大平	8
362.21	上ミ林	三条市		笠堀	15
362.22	山ノ根(2)	三条市		大沢	8
362.27	八木向	三条市		長野	14
362.29	熊戸	三条市		牛野尾	5
362.30	亀田	三条市		早水	7
362.38	向村	三条市		長野	7
362.44	上ノ平(1)	三条市		上大浦	10
362.45	葎谷	三条市		葎谷	13
362.46	上ノ平(2)	三条市		上大浦	8
362.47	笠堀	三条市		笠堀	6
362.50	濁沢	三条市		濁沢	5
363.01	高安寺(1)	三条市		高安寺	12
363.02	大面	三条市		大面	15
363.03	上山	三条市		大面	13
363.04	家ノ前	三条市		北潟	14
363.05	堤入	三条市		吉野屋	28
363.06	家ノ山	三条市		吉野屋	20
363.07	前坂	三条市		吉野屋	25
363.08	赤坂	三条市		矢田	10
363.09	諏訪山	三条市		矢田	9
363.11	吉野屋	三条市		吉野屋	42
363.12	北潟	三条市		北潟	22
209.01	五番(1)	加茂市		五番	27
209.02	神明(1)	加茂市		神明2丁目	23

箇所番号	危険箇所名	郡市	町村	大字小字等地名	保全対象 人家戸数
209.03	黒水(1)	加茂市		黒水	9
209.04	上町(1)	加茂市		上町	32
209.05	桜沢(1)	加茂市		桜沢	13
209.06	桜沢(2)	加茂市		桜沢	8
209.07	若宮(1)	加茂市		若宮1丁目	40
209.08	若宮(2)	加茂市		若宮2丁目	33
209.09	皆川	加茂市		皆川	21
209.10	赤谷	加茂市		赤谷	19
209.11	八幡	加茂市		八幡3丁目	63
209.12	都ヶ丘	加茂市		都ヶ丘	21
209.13	下条(1)	加茂市		下条	30
209.14	五番(2)	加茂市		五番	24
209.15	五番(3)	加茂市		五番	38
209.16	神明(2)	加茂市		神明2丁目	31
209.17	上町(2)	加茂市		上町	11
209.18	桜沢(3)	加茂市		桜沢	14
209.19	下条(2)	加茂市		下条	19
209.20	黒水(2)	加茂市		黒水	5
209.21	上下条	加茂市		下条	5
209.25	岩野	加茂市		宮寄上	3
209.26	芦ノ出(1)	加茂市		狭口	6
209.27	猿毛(1)	加茂市		狭口	28
209.32	桜沢(4)	加茂市		桜沢	29
209.36	上土倉	加茂市		上土倉	4
209.37	新町1丁目	加茂市		新町1丁目	16
343.01	国上(1)	燕市		国上	8
343.02	長崎(1)	燕市		国上	21
343.03	長崎(2)	燕市		国上	7
343.04	中島	燕市		中島	9
343.06	漆谷	燕市		渡部	6
343.07	道上	燕市		真木山	5
343.08	国上(2)	燕市		国上	1
343.09	藪田(2)	燕市		渡部	5
343.11	国上(3)	燕市		国上	0
342.02	井田	西蒲原郡	弥彦村	井田	0
342.03	城山団地(1)	西蒲原郡	弥彦村	弥彦	7
342.04	城山団地(2)	西蒲原郡	弥彦村	城山団地	24
342.05	えび穴(1)	西蒲原郡	弥彦村	えび穴	5
342.07	上泉	西蒲原郡	弥彦村	上泉	19
361.01	川ノ下	南蒲原郡	田上町	田上	23
202.01	水穴	長岡市		水穴	27
202.02	浦瀬(1)	長岡市		浦瀬	14
202.03	浦瀬(2)	長岡市		浦瀬	23
202.04	麻生田(1)	長岡市		麻生田	6
202.05	宮路(1)	長岡市		宮路	7
202.06	乙吉(1)	長岡市		乙吉	9
202.07	鉢伏	長岡市		鉢伏	5
202.08	柿	長岡市		柿	7
202.09	鷺巢(1)	長岡市		鷺巢	12
202.10	濁沢(1)	長岡市		濁沢	23
202.11	濁沢(2)	長岡市		濁沢	18
202.12	竹之高地(1)	長岡市		竹之高地町	9
202.13	竹之高地(2)	長岡市		竹之高地町	10
202.14	滝谷西	長岡市		滝谷町	6
202.15	大積灰下(1)	長岡市		灰下町	0
202.16	大積(1)	長岡市		大積3丁目	5
202.17	濁沢(3)	長岡市		濁沢町	28
202.18	村松(1)	長岡市		村松町	7
202.19	村松(2)	長岡市		村松町	2
202.20	成願寺(1)	長岡市		成願寺町	2
202.21	大積三島谷(1)	長岡市		三島谷町	8
202.22	蓬平(1)	長岡市		蓬平	4
202.23	蓬平(2)	長岡市		蓬平	40
202.26	宮本(1)	長岡市		宮本1丁目	5
202.27	大積熊上	長岡市		大積熊上町	4
202.28	大積千本	長岡市		大積千本町	1
202.30	宮路(2)	長岡市		宮路町	6
202.31	栖吉東	長岡市		栖吉町	6
202.32	栖吉西	長岡市		栖吉町	13
202.33	濁沢(4)	長岡市		濁沢町	20
202.35	大積(2)	長岡市		大積町1丁目	5
202.36	蓬平(3)	長岡市		蓬平町	38
202.37	蓬平(4)	長岡市		蓬平町	11
202.38	蓬平(5)	長岡市		濁沢町	16



箇所番号	危険箇所名	郡市	町村	大字小字等地名	保全対象
					人家戸数
202.39	御山	長岡市		御山町	2
202.40	麻生田(2)	長岡市		麻生田町	6
202.41	浦瀬(3)	長岡市		浦瀬町	11
202.42	浦瀬(4)	長岡市		浦瀬町	13
202.43	大積灰下(2)	長岡市		大積灰下町	0
202.45	竹之高地(3)	長岡市		竹之高地町	13
202.46	鷺巢(2)	長岡市		鷺巢町	5
202.47	渡沢	長岡市		渡沢町	5
202.48	乙吉(2)	長岡市		乙吉町	13
202.49	大積(3)	長岡市		大積2丁目	5
202.50	蓬平(5)	長岡市		蓬平町	5
202.51	滝谷	長岡市		滝谷町	8
202.52	大積三島谷(2)	長岡市		大積三島谷	5
202.53	村松(3)	長岡市		村松	1
215.01	新栄町(1)	長岡市		新栄町1丁目	18
215.02	新栄町(2)	長岡市		新栄町1丁目	16
215.03	岩崎(1)	長岡市		表町	44
215.04	神明	長岡市		表町	25
215.05	滝の下	長岡市		滝の下町	15
215.06	岩の鼻	長岡市		大野町	17
215.07	才の神	長岡市		山田町	13
215.08	天神山	長岡市		大野町	27
215.09	小貫	長岡市		小貫	14
215.10	天下島	長岡市		天下島	12
215.11	下山	長岡市		北荷頃	7
215.12	軽井沢	長岡市		軽井沢	6
215.13	向山	長岡市		田之口	9
215.14	桐野	長岡市		半蔵金	24
215.15	栄町(1)	長岡市		栄町1丁目	51
215.16	山田	長岡市		山田	13
215.17	枳尾坂	長岡市		山田	16
215.18	新町	長岡市		新町	13
215.20	三栄団地	長岡市		山田	36
215.21	岩崎(2)	長岡市		天下島	7
215.23	平	長岡市		平	9
215.24	平下	長岡市		平1丁目	12
215.25	金沢	長岡市		金沢	21
215.26	原	長岡市		金沢1丁目	8
215.27	菴淵	長岡市		菴淵	10
215.28	鴉ヶ島	長岡市		鴉ヶ島	4
215.29	人面	長岡市		人面	9
215.30	下塩	長岡市		下塩	6
215.31	二日町(1)	長岡市		二日町	5
215.32	大野原	長岡市		上塩	8
215.34	九川(1)	長岡市		塩中	5
215.36	脱場	長岡市		山葵谷	5
215.37	島田	長岡市		島田	6
215.38	大川戸	長岡市		大川戸	9
215.39	下平	長岡市		大川戸	5
215.40	恋和田	長岡市		赤谷	7
215.41	枳堀	長岡市		枳堀	8
215.42	山本	長岡市		枳堀	18
215.43	増沢	長岡市		枳堀	6
215.44	松尾	長岡市		松尾	2
215.45	西荒途	長岡市		北荷頃	5
215.46	門松	長岡市		北荷頃	7
215.48	北荷頃	長岡市		北荷頃	15
215.49	岩村	長岡市		一之貝	8
215.52	田之口	長岡市		田之口	5
215.53	中	長岡市		中	7
215.54	神繁窪	長岡市		東中野俣	10
215.55	森上(1)	長岡市		森上	9
215.56	半蔵金	長岡市		半蔵金	13
215.58	西山	長岡市		赤谷	6
215.59	栄町(2)	長岡市		栄町1丁目	13
215.60	新栄町(2)	長岡市		新栄町	7
215.61	九川(2)	長岡市		九川	5
215.62	九川(3)	長岡市		九川	4
215.63	二日町(2)	長岡市		二日町	5
215.64	森上(2)	長岡市		森上	26
215.65	森上(3)	長岡市		森上	9
401.01	西山	長岡市		千谷沢	6
401.02	寺尾(1)	長岡市		西谷	6
401.04	朝日	長岡市		朝日	5

箇所番号	危険箇所名	郡市	町村	大字小字等地名	保全対象
					人家戸数
401.07	東谷(1)	長岡市		そり田	6
401.08	袴沢	長岡市		千谷沢	10
401.09	小坂	長岡市		千谷沢	5
401.10	山宿	長岡市		東谷	7
401.12	寺尾(2)	長岡市		西谷	7
401.13	寺尾(3)	長岡市		西谷	5
401.14	塚野山	長岡市		塚野山	16
402.01	備後	長岡市		逆谷	9
402.02	西河内	長岡市		逆谷	16
402.03	五庵	長岡市		上条	23
402.04	長村	長岡市		気比宮	12
402.05	谷清水	長岡市		宮沢	8
402.06	神明町	長岡市		脇野町	18
402.07	宮下町	長岡市		脇野町	4
402.08	栄町	長岡市		上岩井	32
402.09	割町	長岡市		蓮花寺	15
402.10	松山	長岡市		蓮花寺	6
402.11	釋澤	長岡市		逆谷	27
402.12	中永	長岡市		中永	5
402.13	藤川(1)	長岡市		藤川	0
402.14	藤川(2)	長岡市		藤川	0
403.02	石取山	長岡市		石取山	5
403.03	泉丁	長岡市		泉丁	29
403.04	香積山	長岡市		香積山	15
403.05	馬場丁	長岡市		上ノ山	10
403.06	上ノ山	長岡市		上ノ山	6
403.07	蔵小路	長岡市		井戸ノ谷	2
403.08	堤下	長岡市		城山腰	11
403.09	夏井入(1)	長岡市		夏井入	11
403.10	横屋河内(1)	長岡市		横屋河内	9
403.11	夏井入(2)	長岡市		横原	6
403.12	横屋河内(2)	長岡市		横屋河内	6
404.01	地内	長岡市		村田	5
404.02	五石エ門	長岡市		吉田	5
404.03	居敷	長岡市		村岡	8
404.04	太屋	長岡市		吉田	7
404.05	前田	長岡市		両高	7
404.06	腰廻	長岡市		両高	7
404.11	樋八	長岡市		中沢	5
404.12	坂口	長岡市		中沢	7
404.15	皆川	長岡市		辺張北組	8
404.16	道念	長岡市		小島谷	3
404.17	太兵衛	長岡市		小島谷	5
404.20	善平	長岡市		小島谷	5
404.21	駐在	長岡市		小島谷	6
404.22	中の西	長岡市		小島谷	19
404.23	富岡尻(1)	長岡市		小島谷	14
404.24	稲葉	長岡市		荒巻	6
404.25	上畑	長岡市		荒巻	5
404.27	仲の内	長岡市		三瀬ヶ谷	11
404.28	城山	長岡市		上桐	7
404.29	村中	長岡市		上桐	8
404.30	沢田	長岡市		下富岡	5
404.31	兔河内	長岡市		中沢	0
404.34	小島谷(1)	長岡市		小島谷	5
404.37	富岡尻(2)	長岡市		小島谷	7
406.01	大野積	長岡市		野積	4
406.02	市坂	長岡市		野積	5
406.03	蔵場町	長岡市		寺泊	151
406.04	大町(1)	長岡市		寺泊	28
406.05	烏帽子平	長岡市		寺泊	16
406.06	居前	長岡市		京ヶ入	6
406.07	一番割	長岡市		吉	8
406.09	外谷地	長岡市		年友	9
406.10	和田	長岡市		下桐	16
406.11	川西(1)	長岡市		夏戸	9
406.12	田頭(1)	長岡市		田頭	8
406.13	居村浦	長岡市		松田	8
406.14	中村	長岡市		年友	5
406.15	浦(1)	長岡市		明ヶ谷	8
406.16	万能寺(1)	長岡市		田頭	6
406.17	田頭(2)	長岡市		田頭	9
406.20	稲葉	長岡市		求草	9
406.21	林山	長岡市		万善寺	8
406.22	赤沢	長岡市		下桐	7

箇所番号	危険箇所名	郡市	町村	大字小字等地名	保全対象
					人家戸数
406.23	高稲場	長岡市		下桐	5
406.24	坊入	長岡市		下桐	6
406.25	宮ヶ崎	長岡市		町軽井	6
406.26	音正寺	長岡市		入軽井	11
406.27	屋敷廻	長岡市		五分一	5
406.28	於中山	長岡市		田尻	11
406.31	上荒町	長岡市		寺泊	36
406.33	荒町	長岡市		寺泊	0
406.34	船山	長岡市		戸崎	9
406.37	大町(2)	長岡市		寺泊	48
406.38	大町(3)	長岡市		寺泊	5
406.39	大町(4)	長岡市		寺泊	9
406.40	年友	長岡市		年友	4
406.41	川西(2)	長岡市		夏戸	4
406.42	川西(3)	長岡市		夏戸	8
406.43	吉	長岡市		吉	5
406.44	川西(4)	長岡市		夏戸	9
406.45	万能寺(2)	長岡市		田頭	6
406.46	浦(2)	長岡市		明ヶ谷	5
406.47	大野積(2)	長岡市		大野積	58
406.48	五分一	長岡市		五分一	5
421.02	小松倉	長岡市		芹坪	23
421.03	下村	長岡市		村下	5
421.04	池谷	長岡市		沢田	5
421.06	木籠本村(1)	長岡市		中子	11
421.07	木籠本村(2)	長岡市		中子	6
421.08	桂谷(1)	長岡市		向	7
421.09	榑木(1)	長岡市		名後沢	10
421.10	榑木(2)	長岡市		榑木平	5
421.11	油夫	長岡市		松島	5
421.12	桂谷(2)	長岡市		上の山	5
421.14	栗竹沢	長岡市		栗竹沢	0
502.01	千谷沢	長岡市		千谷沢	14
502.02	押切	長岡市		武石	6
502.03	武石	長岡市		武石	13
502.04	上栗	長岡市		七日町	5
502.05	七日町	長岡市		七日町	7
502.07	金沢	長岡市		横沢	5
502.09	北山	長岡市		八王子	10
502.10	榑沢	長岡市		榑沢	11
502.11	芝ノ又	長岡市		八王子	8
502.12	小栗山	長岡市		小栗山	5
502.13	小国沢	長岡市		小国沢	13
502.15	瀧谷入	長岡市		森光	5
502.16	浦田	長岡市		森光	6
502.17	諏訪井	長岡市		諏訪井	5
502.18	苔ノ島	長岡市		苔野島	6
502.20	三桶	長岡市		三桶	37
502.21	八王子(1)	長岡市		八王子本村	5
502.22	八王子(2)	長岡市		八王子本村	12
502.23	八王子(3)	長岡市		八王子本村	5
208.01	岩間木	小千谷市		南荷頃	
208.02	南荷頃	小千谷市		南荷頃	13
208.03	小栗田	小千谷市		小栗田	23
208.05	千谷川	小千谷市		千谷川 1.2丁目	38
208.06	ひ生	小千谷市		岩野	6
208.07	川岸町	小千谷市		元町	22
208.08	下夕町	小千谷市		元町	4
208.09	住吉町	小千谷市		本町	11
208.10	船岡町	小千谷市		船岡町	17
208.11	浦柄(2)	小千谷市		浦柄	10
208.12	浦柄(1)	小千谷市		浦柄	22
208.16	荷頃	小千谷市		荷頃	17
208.26	二俣	小千谷市		二俣	13
211.01	嶺崎	見附市		嶺崎1丁目	46
211.02	本町	見附市		本町3丁目	13
211.03	榑沢町	見附市		榑沢町	28
211.04	小栗山町	見附市		小栗山町	15
211.05	榑沢町(2)	見附市		榑沢町	23
211.09	明昌町	見附市		明昌町	
405.01	川西	三島郡	出雲崎町	松ヶ脇	5
405.02	住吉町	三島郡	出雲崎町	住吉町	0
405.03	出雲崎海岸(1)	三島郡	出雲崎町	井の鼻	189
405.04	出雲崎海岸(2)	三島郡	出雲崎町	井の鼻	143
441.01	荒谷	長岡市		雨窪	11

箇所番号	危険箇所名	郡市	町村	大字小字等地名	保全対象 人家戸数
441.03	木沢	長岡市		木沢	10
441.04	大島	長岡市		宮林	9
441.05	大平	長岡市		大平	22
441.07	相川口	長岡市		相川口	9
441.10	川口	長岡市		川口	
442.01	竜光(1)	魚沼市		北ノ平	25
442.02	下島(1)	魚沼市		上ノ原	11
442.05	下倉	魚沼市		滝沢	17
442.06	田川	魚沼市		砂田	8
442.07	堀之内	魚沼市		春日平	16
442.08	吉水	魚沼市		一ノ坪	36
442.11	増沢	魚沼市		沢田	10
442.12	坊名	魚沼市		倉下	9
442.13	日影	魚沼市		岩ノ下	8
442.14	魚野地	魚沼市		山下	8
442.16	田代	魚沼市		山ノ根	8
442.18	明神(1)	魚沼市		居平	5
442.19	明神(2)	魚沼市		水頭	6
442.20	下稲倉	魚沼市		水頭	5
442.21	明神(3)	魚沼市		大平	4
442.22	上稲倉(1)	魚沼市		日影平	10
442.23	上稲倉(2)	魚沼市		日影平	3
442.24	下島(2)	魚沼市		上ノ原	9
442.25	竜光(2)	魚沼市		岩坊	5
442.26	下倉(2)	魚沼市		下倉	6
442.36	田戸	魚沼市		田戸	12
443.01	杉山	魚沼市		四日町	12
443.02	野地	魚沼市		四日町	78
443.03	向山	魚沼市		青島	12
443.04	上ノ山	魚沼市		青島	20
443.05	栗山	魚沼市		青島	16
443.06	庄面	魚沼市		青島	8
443.07	東浦(1)	魚沼市		虫野	7
443.08	東浦(2)	魚沼市		虫野	11
444.01	松ヶ崎	魚沼市		七日市	12
444.02	布場	魚沼市		木山沢新田	8
444.03	栃ノ木沢	魚沼市		大沢	9
444.04	水頭	魚沼市		葎沢	23
444.05	上葎沢	魚沼市		上葎沢	5
444.06	狐沢	魚沼市		葎沢	
444.07	滝ノ上	魚沼市		葎沢	11
444.08	上堰(1)	魚沼市		芋川	
444.09	上堰(2)	魚沼市		芋川	
444.10	下堰	魚沼市		芋川	
444.12	品ノ木平	魚沼市		宇津野	20
444.13	前平	魚沼市		宇津野	14
444.14	中ノ沢	魚沼市		下折立	12
444.15	下折立(1)	魚沼市		下折立	20
444.16	ナメコ	魚沼市		下折立	
444.18	家ノ浦	魚沼市		折立又新田	9
444.19	下湯中居	魚沼市		上折立	11
444.22	下折立(2)	魚沼市		上折立	1
444.23	上ノ山	魚沼市		大湯	56
444.25	堂ノ沢	魚沼市		上折立	5
444.26	湯ノ沢	魚沼市		上折立	6
444.27	上堰(3)	魚沼市		芋川	
444.29	上堰(4)	魚沼市		芋川	18
444.30	芋川	魚沼市		芋川	28
444.32	上折立	魚沼市		上折立	
444.33	上折立(2)	魚沼市		上折立	14
444.35	大沢(1)	魚沼市		大沢	1
445.01	白栴	魚沼市		小平尾	9
445.03	大石	魚沼市		小平尾	6
445.04	ツメダ沢	魚沼市		小平尾	3
445.05	田代	魚沼市		小平尾	5
445.11	水沢新田(1)	魚沼市		水沢新田	18
445.12	水沢新田(2)	魚沼市		水沢新田	9
445.13	川上沢	魚沼市		小平尾	12
445.15	田中	魚沼市		田中	17
445.16	吉原	魚沼市		吉原	7
445.17	吉平	魚沼市		吉平	6
445.18	小庭名	魚沼市		小庭名	16
445.19	和田(1)	魚沼市		和田	7
445.20	和田(2)	魚沼市		和田	7

箇所番号	危険箇所名	郡市	町村	大字小字等地名	保全対象
					人家戸数
445.24	山田	魚沼市		山田	7
445.25	米沢	魚沼市		米沢	21
445.31	池平	魚沼市		池平	14
445.32	中子沢	魚沼市		中子沢	3
445.34	吉原(2)	魚沼市		吉原	6
445.39	水沢新田(4)	魚沼市		水沢新田	5
446.01	大平	魚沼市		日影	1
446.02	二分	魚沼市		日影	13
446.04	石休	魚沼市		石休	15
446.06	沢口	魚沼市		沢口	13
446.08	宮ノ越	魚沼市		宮ノ越	20
446.09	稲葉	魚沼市		稲葉	5
446.11	上段	魚沼市		上段	12
446.12	夕ナバタ	魚沼市		夕ナバタ	7
446.14	火石上	魚沼市		火石上	
446.15	大蔵	魚沼市		大蔵	34
446.21	内山	魚沼市		内山	22
446.24	前坂	魚沼市		前坂	13
446.27	山根通り	魚沼市		山根通り	29
446.28	真平	魚沼市		真平	6
446.29	高倉(1)	魚沼市		高倉	11
446.31	赤土	魚沼市		赤土	8
447.01	ようがい	魚沼市		大栃山	17
447.03	新田(1)	魚沼市		穴沢	13
447.04	新田(2)	魚沼市		穴沢	6
447.05	清水	魚沼市		穴沢	33
447.06	小沢	魚沼市		大栃山	5
447.08	柿ノ木	魚沼市		穴沢	10
447.09	大白川新田	魚沼市		大白川新田	11
447.12	桂沢	魚沼市		大白川新田	18
447.13	家の浦	魚沼市		大白川新田	37
447.14	洞窟風呂	魚沼市		大白川新田	1
447.17	田小屋	魚沼市		田小屋	9
462.01	岩之下	南魚沼市		岩之下	5
462.02	栃窪(1)	南魚沼市		栃窪	6
462.03	栃窪(2)	南魚沼市		栃窪	9
462.04	大沢山(1)	南魚沼市		湯ノ入	2
462.05	大沢山(2)	南魚沼市		湯ノ入	4
462.06	大沢	南魚沼市		大沢	5
462.07	上野(1)	南魚沼市		山口	3
462.08	上野(2)	南魚沼市		山口	3
462.09	塩沢入	南魚沼市		石打	1
462.11	上野(3)	南魚沼市		マガメ	4
462.12	石打	南魚沼市		諏訪上	16
462.13	上村	南魚沼市		諏訪上	8
462.14	沢口	南魚沼市		滝谷	34
462.15	蟹沢新田	南魚沼市		蟹沢入	13
462.16	五十嵐	南魚沼市		五十嵐	17
462.17	清水	南魚沼市		登川	1
462.19	上野(4)	南魚沼市		上野	2
462.20	長崎	南魚沼市		長崎	3
462.21	滝谷	南魚沼市		滝谷	1
463.01	麓	南魚沼市		北山ノ根	10
463.04	山口	南魚沼市		堂地	34
463.05	広堀	南魚沼市		広堀	1
463.07	二日町	南魚沼市		山ハナ	8
463.10	坂戸	南魚沼市		坂戸山	47
463.11	薬師峯	南魚沼市		薬師峯	6
463.12	清水	南魚沼市		清水	6
463.13	爛野	南魚沼市		爛野	47
463.14	深沢	南魚沼市		山岸	27
463.15	清水瀬(1)	南魚沼市		船沢	25
463.16	清水瀬(2)	南魚沼市		入山	14
463.17	畔地	南魚沼市		山際	17
463.19	下大月	南魚沼市		大西	35
463.20	畑沢	南魚沼市		永松	9
463.21	永松	南魚沼市		内山	5
463.22	清水瀬(3)	南魚沼市		清水瀬	10
463.23	小川	南魚沼市		小川	12
463.24	広堀	南魚沼市		山口	10
463.25	山谷	南魚沼市		山谷	24
463.26	畔地新田	南魚沼市		畦地新田	40
464.01	辻又	南魚沼市		市野江丙	8
464.02	湯谷	南魚沼市		湯谷	5

箇所番号	危険箇所名	郡市	町村	大字小字等地名	保全対象
					人家戸数
464.03	門前	南魚沼市		門前	5
464.04	新町	南魚沼市		浦佐	23
464.05	上町	南魚沼市		平石	21
464.06	田町(1)	南魚沼市		一水口	2
464.07	市野江(1)	南魚沼市		一水口	6
464.08	茗荷沢	南魚沼市		上屋敷	9
464.09	荒山	南魚沼市		荒山	17
464.11	大倉	南魚沼市		大倉	54
464.12	細越	南魚沼市		大崎	12
464.13	水尾(1)	南魚沼市		水尾	14
464.14	水尾(2)	南魚沼市		水尾	19
464.15	水尾(3)	南魚沼市		水尾	34
464.16	市野江(2)	南魚沼市		一水口	16
464.17	田町(2)	南魚沼市		浦佐	28
464.18	浦佐門前	南魚沼市		浦佐	7
461.01	曲り沢	南魚沼郡	湯沢町	西山	3
461.02	湯元	南魚沼郡	湯沢町	西山	54
461.03	布場(1)	南魚沼郡	湯沢町	西山	22
461.04	山田	南魚沼郡	湯沢町	西山	35
461.05	中間沢	南魚沼郡	湯沢町	西山	186
461.06	幅下	南魚沼郡	湯沢町	幅下	5
461.07	熊野	南魚沼郡	湯沢町	熊野	105
461.13	芝原	南魚沼郡	湯沢町	芝原	13
461.14	下ノ段(1)	南魚沼郡	湯沢町	下ノ段	11
461.15	下ノ段(2)	南魚沼郡	湯沢町	下ノ段	21
461.16	細越	南魚沼郡	湯沢町	細越	53
461.17	貝掛(1)	南魚沼郡	湯沢町	貝掛	1
461.18	竹ノ洞	南魚沼郡	湯沢町	竹ノ洞	5
461.19	村木(1)	南魚沼郡	湯沢町	村木	22
461.20	石グネ	南魚沼郡	湯沢町	石グネ	87
461.21	湯の沢	南魚沼郡	湯沢町	向山	20
461.22	下ノ段(3)	南魚沼郡	湯沢町	下ノ段	8
461.23	下ノ段(4)	南魚沼郡	湯沢町	下ノ段	13
461.24	村木(2)	南魚沼郡	湯沢町	村木	44
461.25	二居	南魚沼郡	湯沢町	三国	3
461.26	貝掛(2)	南魚沼郡	湯沢町	三俣	3
461.27	八木沢	南魚沼郡	湯沢町	三俣	12
461.28	神立	南魚沼郡	湯沢町	神立	2
461.29	土樽	南魚沼郡	湯沢町	土樽	13
461.30	小原	南魚沼郡	湯沢町	神立	28
461.31	布場(2)	南魚沼郡	湯沢町	西山	49
210.01	仙之山	十日町市		仙之山	11
210.02	山根	十日町市		山根	5
210.03	中条市之沢(1)	十日町市		中条市之沢	8
210.04	中条市之沢(2)	十日町市		中条市之沢	11
210.05	八幡	十日町市		八幡	14
210.06	新座(1)	十日町市		新座	14
210.07	新座(2)	十日町市		新座	55
210.08	田川(1)	十日町市		田川町	111
210.09	江道(1)	十日町市		江道	17
210.10	津池	十日町市		津池	10
210.11	浅河原	十日町市		浅河原	13
210.12	西浅河原(1)	十日町市		西浅河原	11
210.13	西浅河原(2)	十日町市		西浅河原	8
210.14	樽沢(1)	十日町市		樽沢	8
210.15	樽沢(2)	十日町市		樽沢	21
210.16	愛宕山	十日町市		川原町	9
210.17	学校町(1)	十日町市		学校町	26
210.18	学校町(2)	十日町市		学校町	35
210.19	山本(1)	十日町市		山本	40
210.20	城之下	十日町市		山本	9
210.21	川治(1)	十日町市		川治中町	7
210.22	川治(2)	十日町市		川治上町	13
210.23	名ヶ山	十日町市		名ヶ山	9
210.24	鉢(1)	十日町市		鉢	28
210.25	鉢(2)	十日町市		鉢	15
210.26	関根(1)	十日町市		関根	32
210.27	関根(2)	十日町市		関根	11
210.28	浅之平	十日町市		浅之平	23
210.29	大黒沢東	十日町市		大黒沢東	2
210.30	赤倉(1)	十日町市		赤倉	10
210.31	赤倉(2)	十日町市		赤倉	3
210.32	笹之沢	十日町市		笹之沢	13
210.33	池之平(1)	十日町市		池之平	2

箇所番号	危険箇所名	郡市	町村	大字小字等地名	保全対象
					人家戸数
210.34	孕石	十日町市		孕石	15
210.35	土市(1)	十日町市		土市	5
210.36	土市(2)	十日町市		土市	9
210.37	姿	十日町市		姿	10
210.38	安養寺	十日町市		安養寺	9
210.39	天池	十日町市		天池	6
210.40	麻畑	十日町市		麻畑	22
210.41	田麦(1)	十日町市		田麦	18
210.42	田麦(2)	十日町市		田麦	8
210.43	田麦(3)	十日町市		田麦	14
210.45	二ツ屋(1)	十日町市		二ツ屋	7
210.46	二ツ屋(2)	十日町市		二ツ屋	7
210.47	二ツ屋(3)	十日町市		二ツ屋	15
210.48	船坂	十日町市		船坂	7
210.49	漆島	十日町市		漆島	6
210.50	荒屋	十日町市		荒屋	7
210.51	中在家	十日町市		中在家	16
210.52	市之沢	十日町市		市之沢	11
210.53	野中	十日町市		野中	1
210.54	塩ノ又	十日町市		塩ノ又	3
210.55	当間	十日町市		当間	5
210.56	江道(2)	十日町市		江道	21
210.57	猿倉(1)	十日町市		猿倉	5
210.58	宮下町東	十日町市		宮下町東	10
210.59	本町東	十日町市		本町東	18
210.60	本町	十日町市		本町	11
210.61	山本(2)	十日町市		山本	9
210.62	川治(3)	十日町市		川治中町	12
210.63	川治(4)	十日町市		川治中町	18
210.64	池之平(2)	十日町市		池之平	11
210.65	田川(2)	十日町市		田川町	15
210.66	新座(3)	十日町市		新座	10
210.67	猿倉(2)	十日町市		猿倉	2
210.68	赤倉(3)	十日町市		赤倉	19
210.69	関根(3)	十日町市		関根	37
210.70	大石	十日町市		大石	5
481.01	小白倉	十日町市		小白倉	12
481.02	岩瀬	十日町市		岩瀬	20
481.03	赤谷	十日町市		赤谷	8
481.04	中仙田	十日町市		中仙田	7
481.05	室島(1)	十日町市		室島	18
481.06	室島(2)	十日町市		室島	6
481.07	寺ヶ崎	十日町市		寺ヶ崎	7
481.09	上新井	十日町市		上新井	1
481.10	小脇	十日町市		小脇	8
481.11	霜条	十日町市		霜条	1
483.01	新屋敷	十日町市		新屋敷	11
483.02	本屋敷	十日町市		本屋敷	24
483.03	如来寺	十日町市		如来寺	39
483.04	山の裏	十日町市		上山	20
483.05	山崎	十日町市		山崎	14
483.06	通り山	十日町市		通り山	7
483.07	高道山	十日町市		高道山	15
483.08	朴木沢	十日町市		朴木沢	12
483.09	芋川	十日町市		芋川	31
483.10	白羽毛	十日町市		白羽毛	20
483.11	セキ口	十日町市		倉俣	2
483.12	重地	十日町市		重地	47
483.13	東田尻	十日町市		東田尻	23
483.15	西方	十日町市		西方	5
483.17	田沢	十日町市		家の上	8
483.18	角間(2)	十日町市		角間	12
483.19	下川原	十日町市		小出	12
483.20	葎沢	十日町市		葎沢	33
483.21	清水田	十日町市		田代	9
483.22	居平	十日町市		居平	12
483.24	湯倉平	十日町市		小出	8
483.25	国有林	十日町市		小出	8
483.26	角間(3)	十日町市		角間	12
483.27	程島	十日町市		孕石	4
523.01	狸々(1)	十日町市		室野	8
523.02	東ノ脇(1)	十日町市		千年	5
523.03	十二林	十日町市		蓬平	51
523.04	浦家	十日町市		芋島	24

箇所番号	危険箇所名	郡市	町村	大字小字等地名	保全対象
					人家戸数
523.05	善宗塚	十日町市		善宗塚	5
523.06	大久保	十日町市		大久保	3
523.08	居村(1)	十日町市		池尻	5
523.09	向田	十日町市		海老	12
523.10	クツ平	十日町市		清水	13
523.11	前田(1)	十日町市		仙納	6
523.12	居村(2)	十日町市		会沢	14
523.13	坂ノ下	十日町市		松代	8
523.15	居村(3)	十日町市		小屋丸	5
523.17	上村	十日町市		田野倉	12
523.18	前田(2)	十日町市		松代	5
523.22	向原	十日町市		太平	15
523.23	寺坂	十日町市		寺田	3
523.24	宮の前	十日町市		千年	7
523.25	田沢	十日町市		上の原	11
523.26	狸々(2)	十日町市		室野	9
523.27	居村(4)	十日町市		池尻	6
523.28	東ノ脇(2)	十日町市		千年	5
523.29	室野	十日町市		室野	15
523.30	小荒戸(1)	十日町市		小荒戸	6
523.31	小荒戸(2)	十日町市		小荒戸	8
523.32	福島	十日町市		福島	9
524.01	下湯	十日町市		湯本	27
524.02	下仙けんそ	十日町市		湯本	38
524.03	上笹野	十日町市		湯山	29
524.04	かつぼ田	十日町市		天水越	20
524.05	堰之平	十日町市		浦田	3
524.06	鼠持	十日町市		天水越	14
524.07	上鰻池	十日町市		上鰻池	28
524.08	千之坂	十日町市		天水越	4
524.09	中尾	十日町市		中屋	11
524.10	赤倉	十日町市		赤倉	6
482.01	三箇(1)	中魚沼郡	津南町	鹿渡新田	15
482.02	辰ノ口(1)	中魚沼郡	津南町	三箇	1
482.03	辰ノ口(2)	中魚沼郡	津南町	三箇	1
482.05	巻下	中魚沼郡	津南町	外丸	20
482.06	小島(1)	中魚沼郡	津南町	外丸	21
482.07	小島(2)	中魚沼郡	津南町	外丸	43
482.08	芦ヶ崎(1)	中魚沼郡	津南町	芦ヶ崎	43
482.09	羽倉	中魚沼郡	津南町	寺石	8
482.10	逆巻(1)	中魚沼郡	津南町	宮野原	48
482.11	石坂	中魚沼郡	津南町	芦ヶ崎	13
482.12	中深見	中魚沼郡	津南町	所平	12
482.16	穴藤	中魚沼郡	津南町	穴藤	11
482.17	逆巻(2)	中魚沼郡	津南町	秋成	4
482.18	結東(1)	中魚沼郡	津南町	結東	27
482.19	前倉	中魚沼郡	津南町	結東	9
482.20	三箇(2)	中魚沼郡	津南町	三箇	11
482.21	本村	中魚沼郡	津南町	山谷(2)	17
482.22	小島(3)	中魚沼郡	津南町	外丸	13
482.23	芦ヶ崎(2)	中魚沼郡	津南町	芦ヶ崎	56
482.24	朴木沢	中魚沼郡	津南町	朴木沢	23
482.25	大赤沢	中魚沼郡	津南町	大赤沢	29
482.26	船山	中魚沼郡	津南町	船山	24
482.27	逆巻温泉	中魚沼郡	津南町	結東	2
482.28	清水川原	中魚沼郡	津南町	秋成	5
482.29	結東(2)	中魚沼郡	津南町	結東	4
482.30	百ノ木	中魚沼郡	津南町	宮野原	11
205.01	椎谷(1)	柏崎市		上町	19
205.02	椎谷(2)	柏崎市		角城	32
205.03	椎谷(3)	柏崎市		大浜平	0
205.04	宮川(1)	柏崎市		中町	46
205.05	宮川(2)	柏崎市		向山	9
205.07	西長島甲	柏崎市		岩鼻	14
205.08	岩ノ入	柏崎市		阿敷ノ入	6
205.09	大広田(1)	柏崎市		牧ノ平	11
205.10	旧広田	柏崎市		戸口	17
205.11	戸口	柏崎市		戸口	6
205.13	広田	柏崎市		広田	10
205.14	大広田(2)	柏崎市		大沢	1
205.15	平井	柏崎市		十二平	11
205.17	番神(1)	柏崎市		番神1丁目	5
205.18	番神(2)	柏崎市		番神1.2丁目	51
205.19	鯨波(1)	柏崎市		鯨波2丁目	16



箇所番号	危険箇所名	郡市	町村	大字小字等地名	保全対象
					人家戸数
205.21	中野	柏崎市		赤岩	25
205.22	青海川	柏崎市		道上	14
205.23	笠島	柏崎市		宮ノ前	23
205.24	米山町	柏崎市		表町	27
205.25	菱町	柏崎市		表町	15
205.26	田屋	柏崎市		坂又	9
205.29	細越	柏崎市		城平	27
205.30	野田(1)	柏崎市		川東	10
205.32	木沢	柏崎市		向山	7
205.33	森近	柏崎市		上村	6
205.34	小清水	柏崎市		酒手沢	10
205.35	女谷(1)	柏崎市		高原田	10
205.36	女谷(2)	柏崎市		高原田	13
205.38	市野新田	柏崎市		大沢	6
205.39	町向	柏崎市		町向	36
205.41	鯨波(2)	柏崎市		鯨波2丁目	4
205.42	佐水	柏崎市		佐水	19
205.43	野田(3)	柏崎市		熊谷	10
501.01	岡田	柏崎市		岡田	7
501.02	入村	柏崎市		岡田	5
501.03	原入(1)	柏崎市		岡田	14
501.04	橋場	柏崎市		岡田	10
501.05	桐沢	柏崎市		岡田	9
501.06	川北	柏崎市		山中	28
501.07	馬場詰	柏崎市		岡野町	11
501.08	西ノ谷内	柏崎市		岡野町	1
501.09	橋詰	柏崎市		岡野町	29
501.10	下平	柏崎市		岡野町	8
501.11	梨ノ木田	柏崎市		高尾	5
501.12	抜間	柏崎市		山中	10
501.13	板畑	柏崎市		石黒	5
501.15	センナ平	柏崎市		石黒	0
501.16	久保田	柏崎市		石黒	3
501.19	中之坪	柏崎市		門出	9
501.20	貉平	柏崎市		石黒	3
501.21	原入(2)	柏崎市		岡田	5
501.22	岡野町	柏崎市		岡野町	5
501.23	塩沢	柏崎市		山中	18
501.24	寄合	柏崎市		石黒	5
501.25	田代	柏崎市		田代	9
505.01	石地	柏崎市		石地	22
505.02	飯森	柏崎市		石地	6
505.03	滝ノ入	柏崎市		尾町	5
505.04	千鳥ヶ池	柏崎市		大津	5
505.06	甲戸	柏崎市		甲戸	5
505.07	立村	柏崎市		立村	5
505.08	後谷	柏崎市		後谷	11
505.09	吉生水	柏崎市		吉生水	8
505.14	西ヶ崎	柏崎市		鎌田	5
505.15	宮ノ前(1)	柏崎市		後谷	5
505.16	宮ノ裏	柏崎市		長嶺	8
505.17	五百地(1)	柏崎市		長嶺	12
505.19	苗代	柏崎市		妙法寺	10
505.20	雀田	柏崎市		妙法寺	17
505.21	仲橋	柏崎市		妙法寺	10
505.22	露ナシ	柏崎市		北野	9
505.23	宮ノ前(2)	柏崎市		後谷	7
505.24	五百地(2)	柏崎市		長嶺	8
505.25	別山(1)	柏崎市		甲戸	7
505.26	別山(2)	柏崎市		後谷	12
505.27	妙法寺	柏崎市		妙法寺	25
504.01	滝谷新田	刈羽郡	刈羽村	柳割	10
504.02	滝谷	刈羽郡	刈羽村	城ノ越	17
504.03	谷地田(1)	刈羽郡	刈羽村	谷地田	5
504.04	千目市(1)	刈羽郡	刈羽村	石堂	6
504.06	本村	刈羽郡	刈羽村	外山	12
504.07	力ウゴ	刈羽郡	刈羽村	町畑	14
504.08	合ノ入	刈羽郡	刈羽村	合ノ入	6
504.09	岩井	刈羽郡	刈羽村	岩井	13
504.10	赤田北方(1)	刈羽郡	刈羽村	西原	8
504.11	水谷	刈羽郡	刈羽村	水谷	6
504.12	赤田町方	刈羽郡	刈羽村	谷	17
504.13	刈羽田	刈羽郡	刈羽村	刈羽田	6
504.14	向町	刈羽郡	刈羽村	向町	8

箇所番号	危険箇所名	郡市	町村	大字小字等地名	保全対象
					人家戸数
504.16	十日市(2)	刈羽郡	刈羽村	石堂	5
504.17	油田(1)	刈羽郡	刈羽村	下田代	8
504.18	赤田北方(2)	刈羽郡	刈羽村	赤田北方	0
222.01	横畑	上越市		横畑	5
222.02	土口(1)	上越市		土口	10
222.03	有間川	上越市		有間川	50
222.04	柿ノ木平	上越市		西戸野	5
222.05	梨ノ木	上越市		大淵	5
222.06	上平	上越市		大淵	5
222.07	赤ヶ谷	上越市		中の俣	26
222.08	向ムキ	上越市		上綱子	5
222.09	下川原	上越市		中正善寺	6
222.11	北替地	上越市		中桑取	6
222.12	前田(1)	上越市		西山寺	41
222.13	堂の上	上越市		西山寺	11
222.14	後山(1)	上越市		東吉尾	6
222.16	屋敷	上越市		土口	10
222.17	城ノ越	上越市		中の俣	8
222.18	道徳	上越市		中の俣	17
222.19	桐山	上越市		中の俣	7
222.20	井戸の坂	上越市		長浜	26
222.21	ゴスノ山(1)	上越市		長浜	39
222.22	東の町	上越市		長浜	19
222.23	愛宕谷	上越市		大豆	8
222.24	後山(2)	上越市		上正善寺	18
222.25	大神坊	上越市		中正善寺	5
222.26	円明岩崎	上越市		下正善寺	4
222.27	唐梨子	上越市		下正善寺	8
222.28	中谷	上越市		向橋	5
222.29	前田(2)	上越市		高住	8
222.30	北山	上越市		上門前	2
222.31	ゴスノ山(2)	上越市		長浜	16
222.32	土口(2)	上越市		土口	16
222.33	北谷	上越市		北谷	5
521.01	二本木	上越市	安塚区	二本木	15
521.02	松崎(1)	上越市	安塚区	松崎	15
521.03	北山	上越市	安塚区	切越	6
521.05	八ヶ倉	上越市	安塚区	上船倉	3
521.08	敷田	上越市	安塚区	上船倉	5
521.09	家ノ脇	上越市	安塚区	袖山	9
521.11	火打原(1)	上越市	安塚区	和田	6
521.12	未名畑	上越市	安塚区	朴ノ木	14
521.13	松崎(2)	上越市	安塚区	松崎	14
521.14	松崎(3)	上越市	安塚区	松崎	6
521.15	松崎(4)	上越市	安塚区	松崎	6
521.16	和田	上越市	安塚区	和田	12
521.17	大原	上越市	安塚区	大原	6
521.18	信濃坂	上越市	安塚区	信濃坂	8
521.19	火打原(2)	上越市	安塚区	和田	8
522.01	上岡(1)	上越市	蒲川原区	寺坂	7
522.03	横川(1)	上越市	蒲川原区	外グネ	7
522.04	長走	上越市	蒲川原区	居屋敷	12
522.05	桜島	上越市	蒲川原区	居屋敷	5
522.07	上猪子田	上越市	蒲川原区	東向	5
522.08	東俣	上越市	蒲川原区	前田	6
522.09	顕聖寺	上越市	蒲川原区	上池田	11
522.10	上岡(2)	上越市	蒲川原区	上岡	8
522.11	横川(2)	上越市	蒲川原区	外グネ	7
522.12	小谷島	上越市	蒲川原区	小谷島	28
522.13	沢田	上越市	蒲川原区	沢田	12
522.14	虫川	上越市	蒲川原区	虫川	4
522.15	下猪子田	上越市	蒲川原区	下猪子田	8
522.16	釜淵	上越市	蒲川原区	釜淵	7
525.01	千原	上越市	大島区	岡	6
525.02	下岡	上越市	大島区	下岡	7
525.04	上岡	上越市	大島区	上岡	14
525.05	細越	上越市	大島区	細越	18
525.06	上達	上越市	大島区	上達	10
525.07	大島(1)	上越市	大島区	大島	6
525.08	大島(2)	上越市	大島区	大島	5
525.10	仁上	上越市	大島区	仁上	5
525.11	熊田	上越市	大島区	熊田	5
525.12	菖蒲(1)	上越市	大島区	菖蒲	4
525.13	菖蒲(2)	上越市	大島区	菖蒲	16

箇所番号	危険箇所名	郡市	町村	大字小字等地名	保全対象 人家戸数
525.14	菖蒲(3)	上越市	大島区	菖蒲	7
525.15	竹平	上越市	大島区	竹平	4
525.16	大平	上越市	大島区	大平	16
525.17	大島駅	上越市	大島区	下達	1
526.01	棚広(1)	上越市	牧区	居平	11
526.02	南坪山	上越市	牧区	休田	9
526.03	上宮口	上越市	牧区	境江沢	12
526.04	落田	上越市	牧区	大犬沢	15
526.05	東岩神	上越市	牧区	小沢	5
526.06	高尾	上越市	牧区	上ノ山	8
526.07	田島	上越市	牧区	上ノ山	8
526.08	下桜滝	上越市	牧区	中田	3
526.10	宇津俣	上越市	牧区	前坂	6
526.12	棚広(2)	上越市	牧区	棚広	15
541.01	谷内入	上越市	柿崎区	竹鼻	15
541.02	芋畑下	上越市	柿崎区	雁海	9
541.03	前田	上越市	柿崎区	下中山	13
541.05	下谷内中	上越市	柿崎区	東谷内	9
541.06	下谷内下	上越市	柿崎区	東谷内	5
541.07	峠	上越市	柿崎区	金谷	8
541.08	清水	上越市	柿崎区	金谷	7
541.10	砂田上	上越市	柿崎区	法音寺	4
541.12	晦日	上越市	柿崎区	阿弥陀瀬	6
541.13	西ノ入	上越市	柿崎区	阿弥陀瀬	10
541.14	稲市	上越市	柿崎区	川田	6
541.15	三春	上越市	柿崎区	川田	5
541.16	前谷内	上越市	柿崎区	荻谷	17
541.17	宮西	上越市	柿崎区	高寺	13
541.18	浦山	上越市	柿崎区	高寺	5
541.19	下稲場	上越市	柿崎区	下小野	2
541.20	下谷	上越市	柿崎区	下小野	7
541.21	金堀谷	上越市	柿崎区	下小野	6
541.22	屋敷添	上越市	柿崎区	百木	7
541.23	片山	上越市	柿崎区	上小野	6
541.24	本寺	上越市	柿崎区	米山寺	9
541.25	堀ノ内下	上越市	柿崎区	芋島	14
541.26	白石	上越市	柿崎区	上中山	5
541.27	横道	上越市	柿崎区	上中山	6
541.28	入	上越市	柿崎区	上中山	5
541.30	上ノ山	上越市	柿崎区	猿毛	11
541.31	城腰	上越市	柿崎区	城腰	4
543.02	大割(1)	上越市	頸城区	手島	11
543.03	十二林	上越市	頸城区	矢住	14
543.04	小鍋	上越市	頸城区	大蒲生田	6
543.05	アサクリ	上越市	頸城区	玄僧	10
543.06	初田栗	上越市	頸城区	玄僧	9
543.07	大割(2)	上越市	頸城区	手島	7
544.01	外屋敷	上越市	吉川区	下中条	6
544.02	屋敷割	上越市	吉川区	下中条	10
544.03	堂ノ沢	上越市	吉川区	泉	8
544.04	鳥倉	上越市	吉川区	原ノ町	5
544.05	北山	上越市	吉川区	東田中	6
544.06	土の入	上越市	吉川区	下深沢	5
544.07	滝ノ脇	上越市	吉川区	下深沢	5
544.08	水尻	上越市	吉川区	下小沢	5
544.09	前田	上越市	吉川区	東寺	5
544.11	前山	上越市	吉川区	河沢	9
544.12	向ムキ	上越市	吉川区	道之下	5
544.14	金谷沢	上越市	吉川区	尾神	5
544.15	岩ノ下	上越市	吉川区	大賀	5
546.01	片貝	上越市	中郷区	松ノ木田	11
546.02	二本木	上越市	中郷区	二本木	27
548.01	菰立	上越市	板倉区	菰立	8
548.02	米増	上越市	板倉区	米増	17
548.03	中ノ宮	上越市	板倉区	中ノ宮	19
549.01	越度	上越市	清里区	梨窪	6
550.01	山高津	上越市	三和区	山高津	11
550.02	水吉	上越市	三和区	水吉	7
550.03	岡田	上越市	三和区	岡田	6
550.04	桑曾根	上越市	三和区	桑曾根	6
561.01	上後山	上越市	名立区	瀬戸	24
561.02	ミヤカハラ	上越市	名立区	西蒲生田	1
561.03	前川原	上越市	名立区	小田島	7
561.04	美度脇	上越市	名立区	瀬戸	6

箇所番号	危険箇所名	郡市	町村	大字小字等地名	保全対象
					人家戸数
561.07	他屋ノ上	上越市	名立区	名立小泊	27
561.08	谷口	上越市	名立区	谷口	7
561.09	西蒲生田	上越市	名立区	西蒲生田	1
561.10	スヶノ平	上越市	名立区	瀬戸	20
561.11	下江添	上越市	名立区	東飛山	6
561.12	脇ノ谷	上越市	名立区	脇ノ谷	5
561.13	赤坂	上越市	名立区	小田島	6
561.14	下瀬戸	上越市	名立区	瀬戸	5
561.15	開山堂	上越市	名立区	平谷	12
561.16	旭団地	上越市	名立区	名立大町	2
561.17	折戸	上越市	名立区	折戸	6
561.18	東蒲生田	上越市	名立区	東蒲生田	13
217.02	桑梨	妙高市		長沢	7
217.03	東上川原	妙高市		長沢	10
217.04	中川原	妙高市		長沢	22
217.05	下川原	妙高市		長沢	9
217.06	相久保	妙高市		猿橋	22
217.07	下の屋敷	妙高市		猿橋	12
217.09	屋敷添(1)	妙高市		中横山	13
217.11	屋敷添(2)	妙高市		和屋	7
217.12	三反田(1)	妙高市		下濁川	18
217.13	下沖(1)	妙高市		下濁川	16
217.14	前原	妙高市		上堀ノ内	5
217.15	二梨(1)	妙高市		下平丸	6
217.16	二梨(2)	妙高市		下平丸	6
217.17	上の山	妙高市		上平丸	20
217.18	屋敷添(3)	妙高市		東菅沼	4
217.19	下沖(2)	妙高市		下沖	7
217.20	三反田(2)	妙高市		下濁川	12
217.21	屋敷添(4)	妙高市		東菅沼	8
545.01	関川	妙高市		宮林	4
545.02	蔵々	妙高市		上の台	6
545.04	南	妙高市		田口	13
547.01	上樽本	妙高市		樽本	7
547.02	関(1)	妙高市		関山	14
547.03	燕	妙高市		関山	9
547.06	橋場	妙高市		大谷	1
547.08	宮沢	妙高市		大谷	14
547.09	土路	妙高市		土路	13
547.10	関(2)	妙高市		関山	6
216.01	蒲原温泉	糸魚川市		大所	1
216.02	ト子ノ木下	糸魚川市		大所	2
216.03	白馬大仏	糸魚川市		大所	3
216.04	電化保養所	糸魚川市		大所	1
216.06	平岩駅前	糸魚川市		大所	9
216.07	中川原(1)	糸魚川市		山ノ坊	26
216.09	小瀧隧道下	糸魚川市		小瀧	4
216.10	大所入口	糸魚川市		大所	6
216.11	仏岩	糸魚川市		大所	1
216.12	中川原(2)	糸魚川市		山の坊	8
216.13	水崎	糸魚川市		上刈	5
216.14	西川原	糸魚川市		西川原	17
216.16	中浜(1)	糸魚川市		中浜	2
216.17	平牛	糸魚川市		平牛	27
216.19	山本	糸魚川市		山本	12
216.20	井口	糸魚川市		上野	8
216.21	寒谷	糸魚川市		大平	6
216.22	中村(1)	糸魚川市		東中	11
216.23	日の詰	糸魚川市		東中	11
216.24	北山	糸魚川市		田中	7
216.25	中宿(1)	糸魚川市		中宿	36
216.26	中宿(2)	糸魚川市		中宿	13
216.27	立壁	糸魚川市		梶屋敷	54
216.28	根小屋(1)	糸魚川市		根小屋	6
216.30	林の内	糸魚川市		上刈	7
216.31	京ヶ峯	糸魚川市		京ヶ峯	27
216.32	谷内	糸魚川市		越	50
216.33	宮平(1)	糸魚川市		宮平	5
216.34	才地	糸魚川市		小瀧	8
216.35	中浜(2)	糸魚川市		中浜	1
216.36	中宿(3)	糸魚川市		大越	8
216.37	猿倉	糸魚川市		猿倉	8
216.38	京ヶ峰(1)	糸魚川市		中川原1	23
216.39	京ヶ峰(2)	糸魚川市		中川原1	74

箇所番号	危険箇所名	郡市	町村	大字小字等地名	保全対象
					人家戸数
216.40	根小屋(2)	糸魚川市		根小屋	23
216.41	中村(2)	糸魚川市		東中	7
216.43	宮平(2)	糸魚川市		宮平	16
216.44	東海	糸魚川市		東海	31
216.45	北山発電所	糸魚川市		北山	3
216.46	山寺	糸魚川市		山寺	9
216.47	根知駅	糸魚川市		根小屋	6
216.48	山之坊小	糸魚川市		山之坊	1
216.49	翠泉閣	糸魚川市		大所	1
216.50	岩木	糸魚川市		岩木	8
216.51	西中	糸魚川市		西中	12
216.52	大谷内	糸魚川市		大谷内	6
562.01	浜徳合	糸魚川市		徳合	23
562.02	大村	糸魚川市		徳合	33
562.03	向浜	糸魚川市		筒石	118
562.04	袋	糸魚川市		筒石	3
562.05	荒清水	糸魚川市		仙納	15
562.07	北向	糸魚川市		能生小泊	11
562.08	中山	糸魚川市		能生	16
562.09	鱗崎	糸魚川市		能生	14
562.10	大平寺	糸魚川市		大平寺	16
562.11	井ノ上	糸魚川市		能生	9
562.12	桂	糸魚川市		桂	5
562.13	平	糸魚川市		平	11
562.14	井ノ口	糸魚川市		平	15
562.15	小松(1)	糸魚川市		島道	5
562.16	ガス谷	糸魚川市		島道	13
562.18	大沢岳	糸魚川市		島道	1
562.19	集田	糸魚川市		高倉	7
562.20	川詰	糸魚川市		川詰	6
562.22	溝尾	糸魚川市		溝尾	13
562.23	須川	糸魚川市		須川	5
562.27	チュウナベリ(1)	糸魚川市		柵口	10
562.28	村中	糸魚川市		柵口	14
562.29	中郷	糸魚川市		筒石	52
562.30	小泊	糸魚川市		能生小泊	89
562.31	小町	糸魚川市		能生	32
562.32	片山	糸魚川市		能生	6
562.35	鬼伏	糸魚川市		鬼伏	24
562.36	鶉石(1)	糸魚川市		鶉石	18
562.42	片岡(1)	糸魚川市		川詰	10
562.43	新道	糸魚川市		能生	19
562.45	中野口	糸魚川市		中野口	7
562.46	中尾	糸魚川市		中尾	26
562.47	上村	糸魚川市		溝尾	4
562.48	チュウナベリ(2)	糸魚川市		柵口	6
562.49	鶉石(2)	糸魚川市		鶉石	6
562.50	鶉石(3)	糸魚川市		鶉石	8
562.51	小松(2)	糸魚川市		島道	23
562.52	片岡(2)	糸魚川市		川詰	8
562.53	北	糸魚川市		溝尾	17
562.54	鶉石(4)	糸魚川市		鶉石	7
563.01	水頭	糸魚川市		田海	2
563.02	上野	糸魚川市		青海	13
563.03	諏訪	糸魚川市		青海	19
563.04	谷内	糸魚川市		青海	1
563.05	宮花(1)	糸魚川市		青海	17
563.06	宮花(2)	糸魚川市		青海	13
563.07	白石	糸魚川市		歌	6
563.08	日ノ詰	糸魚川市		歌	67
563.09	荒砥	糸魚川市		外波	6
563.10	親不知(1)	糸魚川市		市振	1
563.11	西ノ平	糸魚川市		市振	16
563.12	玉ノ木(1)	糸魚川市		市振	46
563.13	泉	糸魚川市		青海	5
563.14	外波	糸魚川市		外波	26
563.15	宮花(3)	糸魚川市		青海	7
563.16	宮花(4)	糸魚川市		青海	11
563.17	歌(1)	糸魚川市		歌	46
563.18	歌(2)	糸魚川市		歌	3
563.19	玉ノ木(2)	糸魚川市		玉ノ木	23
563.20	親不知(2)	糸魚川市		市振	1
219.01	見立	佐渡市		見立	16
219.02	北小浦	佐渡市		北小浦	24

箇所番号	危険箇所名	郡市	町村	大字小字等地名	保全対象
					人家戸数
219.03	虫崎	佐渡市		虫崎	13
219.04	北黒姫	佐渡市		北黒姫	17
219.05	南黒姫	佐渡市		南黒姫	6
219.06	南歌見	佐渡市		南歌見	18
219.07	馬首	佐渡市		馬首	12
219.08	和木	佐渡市		和木	23
219.09	坊ヶ崎	佐渡市		坊ヶ崎	8
219.10	小松	佐渡市		小松	6
219.11	白瀬	佐渡市		白瀬	13
219.12	南白瀬	佐渡市		南白瀬	7
219.13	白瀬新田	佐渡市		白瀬新田	10
219.14	北五十里(1)	佐渡市		北五十里	14
219.15	吉住	佐渡市		吉住	18
219.16	外羽黒	佐渡市		外羽黒	5
219.17	北歌見(1)	佐渡市		北歌見	11
219.18	浦川	佐渡市		浦川	13
219.19	平松	佐渡市		平松	21
219.20	北和木	佐渡市		北和木	5
219.21	玉崎	佐渡市		玉崎	11
219.22	北五十里(2)	佐渡市		北五十里	23
219.23	南浦川	佐渡市		南浦川	5
219.24	北鶴島	佐渡市		北鶴島	29
219.25	願	佐渡市		願	19
219.26	藻浦	佐渡市		藻浦	22
219.27	水津(1)	佐渡市		水津	22
219.28	風島	佐渡市		風島	4
219.29	片野尾	佐渡市		片野尾	59
219.30	北月布施	佐渡市		北月布施	16
219.31	月布施	佐渡市		月布施	27
219.32	東強清水	佐渡市		東強清水	9
219.33	東立島	佐渡市		東立島	13
219.34	葛倉(1)	佐渡市		葛倉	10
219.35	糸崎	佐渡市		糸崎	6
219.36	柿野浦	佐渡市		柿野浦	22
219.37	南柿野浦	佐渡市		南柿野浦	31
219.38	東鶴島	佐渡市		東鶴島	10
219.39	岩首(1)	佐渡市		岩首	12
219.40	岩首(2)	佐渡市		岩首	51
219.42	岩首(3)	佐渡市		岩首	43
219.43	野浦	佐渡市		野浦	23
219.44	立間(1)	佐渡市		立間	10
219.45	豊岡	佐渡市		豊岡	27
219.46	北歌見(2)	佐渡市		北歌見	21
219.47	水津(2)	佐渡市		水津	19
219.48	赤玉(1)	佐渡市		赤玉	11
219.49	赤玉(2)	佐渡市		赤玉	26
219.50	立間(2)	佐渡市		立間	10
219.51	葛倉(2)	佐渡市		葛倉	8
601.01	岩谷口	佐渡市		岩谷口	19
601.02	五十浦	佐渡市		五十浦	18
601.03	関(1)	佐渡市		関	14
601.04	関(2)	佐渡市		関	37
601.05	矢柄	佐渡市		矢柄	24
601.06	小田	佐渡市		小田	24
601.07	石名	佐渡市		石名	56
601.08	小野見	佐渡市		小野見	29
601.09	北田野浦	佐渡市		北田野浦	73
601.10	高下	佐渡市		高下	39
601.11	千本	佐渡市		千本	41
601.12	入川(1)	佐渡市		入川	9
601.13	入川(2)	佐渡市		入川	9
601.14	北川内(1)	佐渡市		北川内	9
601.15	北川内(2)	佐渡市		北川内	39
601.16	後尾	佐渡市		後尾	29
601.17	石花	佐渡市		石花	39
601.18	北片辺	佐渡市		北片辺	55
601.19	南片辺	佐渡市		南片辺	49
605.01	中佐為	佐渡市		中佐為	16
605.02	浦ノ川内	佐渡市		浦ノ川内	5
605.03	多田	佐渡市		多田	29
605.04	多田東	佐渡市		多田東	21
605.05	浜河内(1)	佐渡市		浜河内	19
605.06	松ヶ崎(1)	佐渡市		松ヶ崎	55
605.07	松ヶ崎(2)	佐渡市		松ヶ崎	13

箇所番号	危険箇所名	郡市	町村	大字小字等地名	保全対象
					人家戸数
605.08	長谷	佐渡市		長谷	1
605.09	欠向	佐渡市		欠向	7

## 雪崩危険箇所Ⅱ（国土交通省所管）

箇所番号	危険箇所名	郡市	町村	大字小字等地名	保全対象
					人家戸数
212.12	吉浦(3)	村上市		宮脇	2
212.17	羽下ヶ淵(2)	村上市		羽下ヶ淵	3
212.22	愛宕山(2)	村上市		羽黒町	4
212.25	大粟田	村上市		大粟田	3
581.11	久保	岩船郡	関川村	久保	4
581.22	金丸(2)	岩船郡	関川村	金丸	2
581.23	大石	岩船郡	関川村	大石	1
581.25	千刈	岩船郡	関川村	中束	2
584.05	小揚(1)	村上市		小揚	3
584.25	中小屋	村上市		蒲筍	1
584.29	三面	村上市		三面	1
584.30	薦川(2)	村上市		薦川	1
584.31	薦川(3)	村上市		薦川	1
584.32	布部	村上市		布部	1
585.08	大谷沢(1)	村上市		向山	2
585.57	板屋沢(3)	村上市		板屋沢	4
585.74	岩石(3)	村上市		岩石	3
585.79	北黒川	村上市		北黒川	2
206.10	南俣	新発田市		田貝	3
206.13	見城(2)	新発田市		上中山	4
206.15	荒川(2)	新発田市		荒川	2
206.33	小戸(2)	新発田市		小戸	1
206.36	東赤谷	新発田市		東赤谷	1
206.38	麓(3)	新発田市		麓	4
301.03	草水	阿賀野市		草水	1
304.05	大日	阿賀野市		大室	4
310.04	仁谷野	胎内市		仁谷野	1
310.05	半山(2)	胎内市		半山	1
311.06	坂の外	胎内市		須巻	1
311.08	胎内山	胎内市		下荒沢	1
311.24	下赤谷(2)	胎内市		下赤谷	1
345.01	福井(1)	新潟市		福井	1
207.05	金津	新潟市		金津	4
218.01	下野	五泉市		山崎	4
218.05	金山	五泉市		尻上	4
218.13	不動堂(2)	五泉市		不動堂	4
322.31	掛札	五泉市		上戸倉	3
322.38	新水	五泉市		松野	3
322.39	涌井	五泉市		松野	2
322.56	高松(3)	五泉市		高松	1
322.58	小面谷(2)	五泉市		小面谷	2
322.61	川内	五泉市		川内	1
381.10	田沢(1)	東蒲原郡	阿賀町	田沢	3
381.11	最上ヶ平	東蒲原郡	阿賀町	最上ヶ平	1
381.13	田沢(2)	東蒲原郡	阿賀町	田沢	3
381.15	花立(1)	東蒲原郡	阿賀町	三郷	1
382.13	荒沢(2)	東蒲原郡	阿賀町	荒沢	4
382.17	鹿瀬(2)	東蒲原郡	阿賀町	鹿瀬	1
382.18	中岩沢	東蒲原郡	阿賀町	鹿瀬	2
382.21	日出谷	東蒲原郡	阿賀町	日出谷	2
382.22	夏渡戸	東蒲原郡	阿賀町	日出谷	3
382.23	実川端	東蒲原郡	阿賀町	日出谷	3
382.32	実川(3)	東蒲原郡	阿賀町	豊実	4
383.12	相高島	東蒲原郡	阿賀町	相高島	4
383.18	柴倉	東蒲原郡	阿賀町	柴倉	3
383.22	牧野	東蒲原郡	阿賀町	牧野	4
383.31	蟬ヶ平	東蒲原郡	阿賀町	広谷	3
383.32	黒倉(2)	東蒲原郡	阿賀町	七名	4
383.33	大尾(2)	東蒲原郡	阿賀町	七名	3
384.04	谷花	東蒲原郡	阿賀町	藤の巻	1
384.07	古館	東蒲原郡	阿賀町	古館	2
384.20	岡沢	東蒲原郡	阿賀町	岡沢	1
384.24	新谷	東蒲原郡	阿賀町	新谷	4
384.30	細越(2)	東蒲原郡	阿賀町	内川	2
204.06	二ツ山(3)	三条市		二ツ山	4
204.09	成沢(1)	三条市		成沢	4
362.07	大平	三条市		中浦	4
362.13	屋敷入	三条市		駒込	4
362.37	大清水	三条市		北五百川	2
362.48	鹿熊	三条市		鹿熊	3



箇所番号	危険箇所名	郡市	町村	大字小字等地名	保全対象
					人家戸数
362.49	早水	三条市		早水	2
209.22	長福寺	加茂市		下条	3
209.24	下土倉	加茂市		下土倉	2
209.28	芦ノ出(2)	加茂市		狭口	2
209.29	芦ノ出(3)	加茂市		狭口	2
209.30	元狭口	加茂市		狭口	4
209.31	猿毛(2)	加茂市		狭口	2
209.34	上高柳	加茂市		上高柳	3
343.01	国上(4)	燕市		国上	1
343.02	藪田(1)	燕市		渡部	4
343.03	藪田(3)	燕市		渡部	3
342.01	えび穴(2)	西蒲原郡	弥彦村	えび穴	4
342.02	走出	西蒲原郡	弥彦村	走出	3
202.01	大積三島谷(3)	長岡市		大積三島谷	1
202.02	大積折渡	長岡市		大積折渡	1
202.03	大積田代	長岡市		大積田代	1
202.04	村松(4)	長岡市		村松	2
202.05	北根	長岡市		濁沢町	3
202.06	蓬平(6)	長岡市		蓬平	3
215.01	九川(4)	長岡市		九川	1
215.02	滝之口	長岡市		滝之口	3
215.03	上檜出	長岡市		上檜出	2
215.04	下楡原	長岡市		楡原	2
215.05	楡原	長岡市		楡原	4
215.06	西野俣	長岡市		西野俣	3
401.01	東谷(2)	長岡市		阿蔵平	3
401.02	東谷(3)	長岡市		阿蔵平	1
401.03	東谷(4)	長岡市		山宿	2
402.01	気比宮	長岡市		気比宮	4
403.01	中沢	長岡市		中沢	4
404.01	黒坂	長岡市		上桐	3
404.02	勝五郎	長岡市		中沢	4
404.03	小島谷(2)	長岡市		上小島谷	4
406.01	東家仲	長岡市		矢田	3
421.01	間内平	長岡市		間内平	4
502.01	諏訪原	長岡市		八王子	4
502.02	太郎丸	長岡市		太郎丸	4
502.03	原	長岡市		原	4
208.04	神前	小千谷市		桜町	2
208.20	十二平	小千谷市		十二平	1
208.21	小土山	小千谷市		小土山	2
211.08	名木野町	見附市		名木野町	1
405.01	大門	三島郡	出雲崎町	大門	3
405.02	稲川	三島郡	出雲崎町	稲川	3
405.03	大釜谷(1)	三島郡	出雲崎町	大釜谷	1
405.04	大釜谷(2)	三島郡	出雲崎町	大釜谷	2
405.05	常楽寺(1)	三島郡	出雲崎町	常楽寺	3
405.06	常楽寺(2)	三島郡	出雲崎町	常楽寺	4
441.08	荒谷(1)	長岡市		荒谷	2
441.11	竹田	長岡市		中山	4
441.12	小高(1)	長岡市		田麦山	4
441.13	小高(2)	長岡市		田麦山	2
442.03	根小屋(1)	魚沼市		幅下	3
442.04	根小屋(2)	魚沼市		滝沢	3
442.15	鍛冶屋敷	魚沼市		菅原	4
442.37	第一(2)	魚沼市		竜光	2
443.09	青島	魚沼市		青島	3
444.11	下沢口	魚沼市		宇津野	3
444.17	向	魚沼市		下折立	1
444.20	湯中居	魚沼市		上折立	4
444.21	西ノ沢	魚沼市		大湯	1
444.31	芋川(2)	魚沼市		芋川	1
444.34	折立又新田	魚沼市		折立又新田	2
444.36	大沢(2)	魚沼市		大沢	1
444.37	大湯	魚沼市		大湯	4
445.02	荒田	魚沼市		小平尾	3
445.09	川上	魚沼市		小平尾	4
445.22	山口	魚沼市		山口	2
445.40	水沢新田(5)	魚沼市		水沢新田	3
446.03	日影	魚沼市		日影	3
446.10	宮椿	魚沼市		宮椿	4
446.17	前原	魚沼市		前原	2
446.25	松ヶ平	魚沼市		松ヶ平	3

箇所番号	危険箇所名	郡市	町村	大字小字等地名	保全対象
					人家戸数
446.26	田ノ平	魚沼市		田ノ平	1
446.30	高倉(2)	魚沼市		高倉	4
447.02	的山	魚沼市		大栃山	3
447.07	木ノ下	魚沼市		穴沢	2
447.15	内子沢	魚沼市		穴沢	3
447.16	芋鞆新田	魚沼市		芋鞆新田	3
447.18	大白川新田(2)	魚沼市		大白川新田	1
462.01	清水	南魚沼市		清水	2
462.02	台上	南魚沼市		清水	3
462.03	枝吉	南魚沼市		枝吉	2
463.01	小栗山	南魚沼市		北沖	4
463.02	十二沢	南魚沼市		宮田	4
463.03	二日町	南魚沼市		二日町	4
463.04	深沢	南魚沼市		深沢	2
463.05	永松	南魚沼市		永松	2
463.06	麓	南魚沼市		麓	3
464.01	穴地(1)	南魚沼市		穴地	3
464.02	穴地(2)	南魚沼市		穴地	1
464.03	町屋	南魚沼市		五箇	2
464.04	柳古新田	南魚沼市		大崎	1
461.01	苗場別荘地(1)	南魚沼郡	湯沢町	三国	4
461.02	元橋	南魚沼郡	湯沢町	三国	4
461.03	二居(1)	南魚沼郡	湯沢町	三国	1
461.04	二居(2)	南魚沼郡	湯沢町	三国	3
461.05	土樽	南魚沼郡	湯沢町	土樽	4
461.06	堰場	南魚沼郡	湯沢町	神立	4
461.07	堀切	南魚沼郡	湯沢町	湯沢	4
461.08	芝原	南魚沼郡	湯沢町	神立	1
461.09	土樽	南魚沼郡	湯沢町	土樽	2
461.10	苗場別荘地(2)	南魚沼郡	湯沢町	三国	4
461.11	苗場別荘地(3)	南魚沼郡	湯沢町	三国	4
461.12	苗場別荘地(4)	南魚沼郡	湯沢町	三国	2
210.01	二子	十日町市		二子	2
210.02	為永	十日町市		下条	3
210.03	願入	十日町市		願入	4
210.04	北原	十日町市		中条市之沢	2
210.05	嘉勝	十日町市		嘉勝	3
210.06	焼野(1)	十日町市		焼野	3
210.07	焼野(2)	十日町市		焼野	2
210.08	魚ノ田川	十日町市		魚之田川	3
210.09	新水	十日町市		新水	3
210.10	大池	十日町市		大池	2
210.11	城之下	十日町市		八箇	1
210.12	笹之沢(1)	十日町市		笹之沢	3
210.13	笹之沢(2)	十日町市		笹之沢	1
210.14	孕石	十日町市		孕石	2
210.15	二ツ屋(1)	十日町市		二ツ屋	2
210.16	二ツ屋(2)	十日町市		二ツ屋	4
210.17	二ツ屋(3)	十日町市		二ツ屋	3
210.18	辰ヶ平	十日町市		辰ヶ平	2
210.19	池ノ尻	十日町市		池ノ尻	4
210.20	新光寺	十日町市		下組	4
481.01	田戸	十日町市		田戸	2
481.02	友重	十日町市		友重	1
481.03	岩瀬	十日町市		岩瀬	4
481.04	大倉	十日町市		土倉	2
483.01	西田尻	十日町市		西田尻	3
483.02	角間(1)	十日町市		角間	4
483.03	角間(2)	十日町市		角間	4
483.04	土倉	十日町市		土倉	2
523.01	宮沢入	十日町市		松代	4
524.01	中尾	十日町市		中尾	2
482.01	辰ノ口(3)	中魚沼郡	津南町	三箇	2
482.02	外丸本村	中魚沼郡	津南町	外丸	4
482.03	灰雨	中魚沼郡	津南町	灰雨	4
482.04	足滝	中魚沼郡	津南町	足滝	4
482.05	寺石	中魚沼郡	津南町	寺石	2
482.06	下加用	中魚沼郡	津南町	上郷宮野原	4
482.07	前子	中魚沼郡	津南町	芦ヶ崎	4
482.08	出浦	中魚沼郡	津南町	田川	3
482.09	下日出山	中魚沼郡	津南町	朴木沢	2
482.10	上日出山	中魚沼郡	津南町	大赤沢	4
482.11	逆巻温泉	中魚沼郡	津南町	結東	2

箇所番号	危険箇所名	郡市	町村	大字小字等地名	保全対象
					人家戸数
205.01	枇杷島	柏崎市		枇杷島	1
205.02	大河内新田	柏崎市		大河内新田	1
205.03	野田(4)	柏崎市		山王	1
205.04	野田(5)	柏崎市		苛島	3
205.05	高畔	柏崎市		牛場	3
501.01	高尾	柏崎市		高尾	1
505.01	横道	柏崎市		大津	3
505.02	甲田	柏崎市		入甲田	1
505.03	松田沢	柏崎市		浜忠	4
505.04	机立	柏崎市		大崎	3
505.05	別山(3)	柏崎市		甲戸	1
505.06	別山(4)	柏崎市		荒谷	3
505.07	北野	柏崎市		北野	3
504.01	山崎	刈羽郡	刈羽村	山崎	2
504.02	谷地田(2)	刈羽郡	刈羽村	谷地田	4
504.03	油田(2)	刈羽郡	刈羽村	中田代	1
222.01	大淵	上越市		東吉尾	4
222.02	下正善寺	上越市		下正善寺	3
521.01	サンデ	上越市	安塚区	坊金	4
521.02	松崎	上越市	安塚区	松崎	2
522.01	山本	上越市	浦川原区	山本	2
522.02	東俣	上越市	浦川原区	東俣	2
525.01	三竹沢	上越市	大島区	牛ヶ鼻	2
525.02	下岡	上越市	大島区	岡	3
526.01	宇津俣	上越市	牧区	ゴジシロ	1
526.02	草野	上越市	牧区	池舟	3
541.01	和田	上越市	柿崎区	和田	3
541.02	水野	上越市	柿崎区	水野	2
541.03	城腰	上越市	柿崎区	城腰	1
541.04	腰巻	上越市	柿崎区	山谷	4
544.01	川谷	上越市	吉川区	川谷	3
561.01	大菅	上越市	名立区	大菅	3
561.02	原山	上越市	名立区	東蒲生田	2
547.01	大久保	妙高市		大久保	2
547.02	下樽	妙高市		下樽	3
216.01	高谷根	糸魚川市		下出	4
216.02	岩倉	糸魚川市		大平	2
216.03	栗山	糸魚川市		栗山	4
216.04	山寺	糸魚川市		山寺	4
216.05	別所	糸魚川市		別所	2
216.06	蒲原温泉	糸魚川市		大所	2
216.07	翠泉閣	糸魚川市		大所	2
216.08	木地屋	糸魚川市		大所	4
216.09	上沢	糸魚川市		上沢	2
216.10	越川原	糸魚川市		越	2
562.01	ヨノ木	糸魚川市		下倉	4
562.02	枯木平	糸魚川市		下倉	2
562.03	北	糸魚川市		溝尾	4
562.04	村中	糸魚川市		物出	4
562.05	崩	糸魚川市		崩	2
562.06	柵口	糸魚川市		柵口	4
563.01	上路(1)	糸魚川市		上路	4
563.02	上路(2)	糸魚川市		上路	3
605.01	浜河内(2)	佐渡市		浜河内	1
605.02	欠向	佐渡市		欠向	2

### 雪崩危険箇所Ⅲ(国土交通省所管)

箇所番号	危険箇所名	郡市	町村	大字小字等地名
212.24	下渡(2)	村上市		下渡
212.26	大平(1)	村上市		大平
212.27	大平(2)	村上市		大平
585.52	山熊田(3)	村上市		山熊田
301.01	丸山	阿賀野市		丸山
301.02	小松	阿賀野市		小松
341.01	金池(3)	新潟市		金池
345.01	伏部(1)	新潟市		伏部
345.02	伏部(2)	新潟市		伏部
345.03	福井(2)	新潟市		福井
321.11	八代田(1)	新潟市		矢代田
321.12	八代田(2)	新潟市		矢代田
218.09	佐取(2)	五泉市		佐取
218.11	菅沢(2)	五泉市		菅沢
322.30	蛭野	五泉市		蛭野
322.54	夏針(3)	五泉市		夏針
322.57	高松(4)	五泉市		高松
322.60	上大蒲原(2)	五泉市		上大蒲原
381.04	倉の平	東蒲原郡	阿賀町	栄山
381.16	野村	東蒲原郡	阿賀町	三郷
381.17	花立(2)	東蒲原郡	阿賀町	三郷
381.20	福取(2)	東蒲原郡	阿賀町	鳥井
381.21	柳新田(2)	東蒲原郡	阿賀町	柳新田
381.22	柳新田(3)	東蒲原郡	阿賀町	柳新田
381.23	柳新田(4)	東蒲原郡	阿賀町	柳新田
381.24	柳新田(5)	東蒲原郡	阿賀町	柳新田
209.23	下大谷	加茂市		下大谷
209.33	小貫	加茂市		小貫
209.35	上大谷	加茂市		上大谷
343.01	国上(5)	燕市		国上
202.01	成願寺(2)	長岡市		成願寺町
202.02	宮本(2)	長岡市		宮本町2丁目
202.03	大積折渡町(2)	長岡市		大積折渡町
202.04	大積(4)	長岡市		大積町2丁目
202.05	大積灰下(3)	長岡市		大積灰下町
202.06	大積灰下(4)	長岡市		大積灰下町
215.01	土ヶ谷	長岡市		土ヶ谷
402.01	鳥越	長岡市		鳥越
403.01	塩之入	長岡市		塩之入
208.13	浦柄(3)	小千谷市		浦柄
208.14	塩谷(1)	小千谷市		塩谷
208.15	塩谷(2)	小千谷市		塩谷
208.17	桜町上	小千谷市		桜町上
208.18	桜町中	小千谷市		桜町中
208.19	四ツ子	小千谷市		四ツ子
208.22	川井本田(1)	小千谷市		川井本田
208.23	川井本田(2)	小千谷市		川井本田
208.24	冬井	小千谷市		冬井
208.25	藤田沢	小千谷市		藤田沢
211.06	樺沢町(3)	見附市		樺沢町
211.07	樺沢町(4)	見附市		樺沢町
441.09	荒谷(3)	長岡市		荒谷
441.14	和南津(1)	長岡市		和南津
441.15	和南津(2)	長岡市		和南津
442.27	吉水(2)	魚沼市		吉水
442.28	第一(1)	魚沼市		原
442.29	第二	魚沼市		原
442.30	根小屋(3)	魚沼市		根小屋
442.31	根小屋(4)	魚沼市		根小屋
442.32	増沢(2)	魚沼市		増沢
442.33	増沢(3)	魚沼市		増沢
442.34	大石	魚沼市		大石
442.35	長屋	魚沼市		長屋
442.38	竜光	魚沼市		竜光
442.39	第一(3)	魚沼市		竜光
442.40	第一(4)	魚沼市		竜光
443.10	伊勢島(1)	魚沼市		伊勢島新田
443.11	伊勢島(2)	魚沼市		伊勢島新田
443.12	伊勢島(3)	魚沼市		伊勢島新田
443.13	干溝	魚沼市		干溝
445.33	横瀬	魚沼市		横瀬
445.35	吉原(3)	魚沼市		吉原

箇所番号	危険箇所名	都市	町村	大字小字等地名
445.36	三ツ又(1)	魚沼市		三ツ又
445.37	三ツ又(2)	魚沼市		三ツ又
445.38	小平尾	魚沼市		小平尾
445.41	水沢新田(6)	魚沼市		水沢新田
445.42	水沢新田(3)	魚沼市		水沢新田
445.43	池平(2)	魚沼市		池平
445.44	池平(3)	魚沼市		池平
445.45	中家	魚沼市		中家
445.46	中子沢(2)	魚沼市		中子沢
445.47	米沢(2)	魚沼市		米沢
445.48	米沢(3)	魚沼市		米沢
463.01	岡(1)	南魚沼市		岡
463.02	岡(2)	南魚沼市		岡
463.03	深沢	南魚沼市		深沢
463.04	小川	南魚沼市		小川
463.05	清水瀬	南魚沼市		清水瀬
464.01	船ヶ沢新田	南魚沼市		船ヶ沢新田
461.01	浅貝(1)	南魚沼郡	湯沢町	三国
461.02	浅貝(2)	南魚沼郡	湯沢町	三国
461.03	火打	南魚沼郡	湯沢町	三国
461.04	谷後	南魚沼郡	湯沢町	土樽
461.05	滝ノ又	南魚沼郡	湯沢町	土樽
461.06	苗場別荘地	南魚沼郡	湯沢町	三国
210.01	田川	十日町市		田川
210.02	山谷	十日町市		山谷
210.03	田麦	十日町市		田麦
210.04	土市	十日町市		土市
222.01	南方	上越市		南方
222.02	下正善寺(1)	上越市		下正善寺
222.03	下正善寺(2)	上越市		下正善寺
222.04	下綱子	上越市		西山寺
217.01	下平	妙高市		長沢
217.02	中栗	妙高市		長沢
217.03	三ツ俣(1)	妙高市		三ツ俣
217.04	三ツ俣(2)	妙高市		三ツ俣
216.01	姫川団地	糸魚川市		大野
216.02	頭山	糸魚川市		頭山
216.03	西中	糸魚川市		西中
216.04	西川原	糸魚川市		西川原
216.05	日ノ詰(2)	糸魚川市		日ノ詰
216.06	井口	糸魚川市		井口
216.07	根小屋(1)	糸魚川市		西山
563.01	横地(1)	糸魚川市		横地
563.02	横地(2)	糸魚川市		横地
563.03	横地(3)	糸魚川市		横地
563.04	横地(4)	糸魚川市		横地

1-(6) 河川関係重要水防箇所  
 県重要水防箇所評定基準(案) 河川

区分 種別	重要度			要注意区間
	重点区間	A 水防上最も重要な区間	B 水防上重要な区間	
堤防高 (流下能力)	A区間で、特に水防時に重点的に巡視すべき区間	計画高水流量規模の洪水の水位(高潮区間の堤防にあつては計画高潮位)が現況の堤防高を超える箇所。	計画高水流量規模の洪水の水位(高潮区間の堤防にあつては計画高潮位)と現況の堤防高との差が堤防の計画余裕高に満たない箇所。	
堤防断面		現況の堤防断面あるいは天端幅が、計画堤防断面あるいは計画の天端幅の2分の1未満の箇所。	現況の堤防断面あるいは天端幅が、計画の堤防断面あるいは計画の天端幅に対して不足しているが、それぞれ2分の1以上確保されている箇所。	
法崩れ・すべり		法崩れ又はすべりの実績があるが、その対策が未施工の箇所。	法崩れ又はすべりの実績があるが、その対策が暫定施工の箇所。 法崩れ又はすべりの実績はないが、堤体あるいは基礎地盤の土質、法勾配等からみて法崩れ又はすべりが発生するおそれのある箇所で、所要の対策が未施工の箇所。	
漏水		漏水の履歴があるが、その対策が未施工の箇所。	漏水の履歴があり、その対策が暫定施工の箇所。 漏水の履歴はないが、破堤跡又は旧川跡の堤防で、漏水が発生するおそれがある箇所で、所要の対策が未施工の箇所。	
水衝・洗堀		水衝部にある堤防の前面の河床が深掘れしているがその対策が未施工の箇所。 橋台取り付け部やその他の工作物の突出箇所で、堤防護岸の根固め等が洗われ一部破損しているが、その対策が未施工の箇所。 波浪による河岸の決壊等の危険に瀕した実績があるが、その対策が未施工の箇所。	水衝部にある堤防の前面の河床が深掘れにならない程度に洗掘されているが、その対策が未施工の箇所。	
工作物		河川管理施設等応急対策基準に基づく改善措置が必要な堰、橋梁、樋管その他の工作物の設置されている箇所。 橋梁その他の河川横断工作物の桁下高等が計画高水流量規模の洪水の水位(高潮区間の堤防にあつては計画高潮位)以下となる箇所。	橋梁その他の河川横断工作物の桁下高等と計画高水流量規模の洪水の水位(高潮区間の堤防にあつては計画高潮位)との差が堤防の計画余裕高に満たない箇所。	
工事施工			出水期間中に堤防を開削する工事箇所又は仮締切り等により本堤に影響を及ぼす箇所。	
新堤防・破堤跡・旧川跡			新堤防で築造後3年以内の箇所。 破堤跡又は旧川跡の箇所。	
陸開			陸開が設置されている箇所。	

(「平成22年度新潟県水防計画」による)

## 管轄事務所別総数

区分 細分 事務所名	重要水防箇所								計	
	重点		A		B		要注意			
	箇所	延長(m)	箇所	延長(m)	箇所	延長(m)	箇所	延長(m)	箇所	延長(m)
村上地域振興局	9	3,410	20	13,750	81	31,955	6	2,117	116	51,232
新発田地域振興局	8	5,800	26	29,520	113	252,740	2	3,800	149	291,860
新潟地域振興局 地域整備部	5	3,360	23	38,521	47	119,366	4	1,058	79	162,305
新潟地域振興局 新津地域整備部	2	720	10	14,000	28	67,920	2	680	42	83,320
新潟地域振興局 津川地区振興事務所	-	-	7	2,750	48	17,831	3	259	58	20,840
三条地域振興局	9	6,910	10	6,350	49	102,570	12	18,050	80	133,880
長岡地域振興局	6	6,400	34	15,568	250	228,787	80	101,430	370	352,185
魚沼地域振興局	5	2,110	45	20,925	37	32,039	1	170	88	55,244
十日町地域振興局	25	8,335	82	37,112	129	86,944	6	1,460	242	133,851
南魚沼地域振興局	7	21,150	33	34,558	35	38,885	-	-	75	94,593
柏崎地域振興局	6	1,900	22	30,790	95	133,550	-	-	123	166,240
上越地域振興局	-	-	73	145,625	106	187,701	-	-	179	333,326
糸魚川地域振興局	5	4,383	5	3,217	53	39,740	-	-	63	47,340
佐渡地域振興局	-	-	68	24,815	228	191,455	8	1,640	304	217,910
計	87	64,478	458	417,501	1,299	1,531,483	124	130,664	1,968	2,144,126

区分 細分 事務所名	重要水防箇所								計	
	重点		A		B		要注意			
	箇所	延長(m)	箇所	延長(m)	箇所	延長(m)	箇所	延長(m)	箇所	延長(m)
羽越河川国道事務所	-	-	-	-	25	23,400	5	2,700	30	26,100
阿賀野川河川事務所	3	719	39	6,445	49	45,538	17	8,420	108	61,122
信濃川下流河川事務所	22	8,315	31	15,495	80	58,907	7	3,070	140	85,787
信濃川河川事務所	14	4,404	76	22,341	255	102,012	27	7,313	372	136,070
高田河川国道事務所	1	1,100	19	9,100	24	26,250	1	564	45	37,014
計	40	14,538	165	53,381	433	256,107	57	22,067	695	346,093

(「平成22年度新潟県水防計画」による)

1-(7) 海岸関係重要水防箇所  
重要水防箇所評定基準(海岸)

区分 種別	水防上最も重要な区間 A	次に重要な区間 B	やや危険な区間 C
堤防高	既設堤防高が計画堤防高以下で背後地に公共施設及び人家が接している地区。	堤防高は計画堤防高であるが背後地に人家が多く特に注意を要する区域。	堤防高は計画堤防高であるが注意を要する区域。
漏水箇所	堤防より漏水の実績があるものまたはその恐れが十分あるもの。	従来漏水の実績があり、これに対して措置が講じられた実績があるもの。	漏水、法崩等の不安が考えられる箇所。
水衝箇所	護岸が破損しているもの又は破損の実績があるもの。	護岸が不完全と考えられるもの。	護岸が完全と考えられるが注意を要する区域。
洗堀	堤脚又は護岸の根固が洗堀しているもの。 消波等が破損して危険が予想される場合。	堤脚前面が洗堀の危険がある場合。	汀線が安定して洗堀の恐れがないと考えられるが注意を要する区域。
堤体の強度	施工してから年数がたち全体的に破損し又過去に大きな破損の実績のあるもの。	施工してから年数がたち堤体に破損があるもの。またはその恐れが十分あるもの	近年施工したものであるが注意を要する区域。

管轄事務所別総数

区分 細分 事務所名	重要水防箇所						計	
	A		B		C			
	箇所	延長(m)	箇所	延長(m)	箇所	延長(m)	箇所	延長(m)
村上地域振興局	-	-	4	449	22	14,446	26	14,895
新発田地域振興局	-	-	2	1,040	6	3,970	8	5,010
新潟地域振興局	-	-	-	-	2	3,124	2	3,124
長岡地域振興局	-	-	1	120	1	1,000	2	1,120
柏崎地域振興局	5	4,510	5	5,950	5	4,700	15	15,160
上越地域振興局	11	11,485	8	5,200	14	6,643	33	23,328
糸魚川地域振興局	1	980	9	12,171	11	14,324	21	27,475
佐渡地域振興局	9	3,102	37	13,838	26	9,577	72	26,517
合計	26	20,077	66	38,768	87	57,784	179	116,629

(「平成22年度新潟県水防計画」による)



1-(8) 水防上巡視を必要とする構造物

管轄事務所別総数

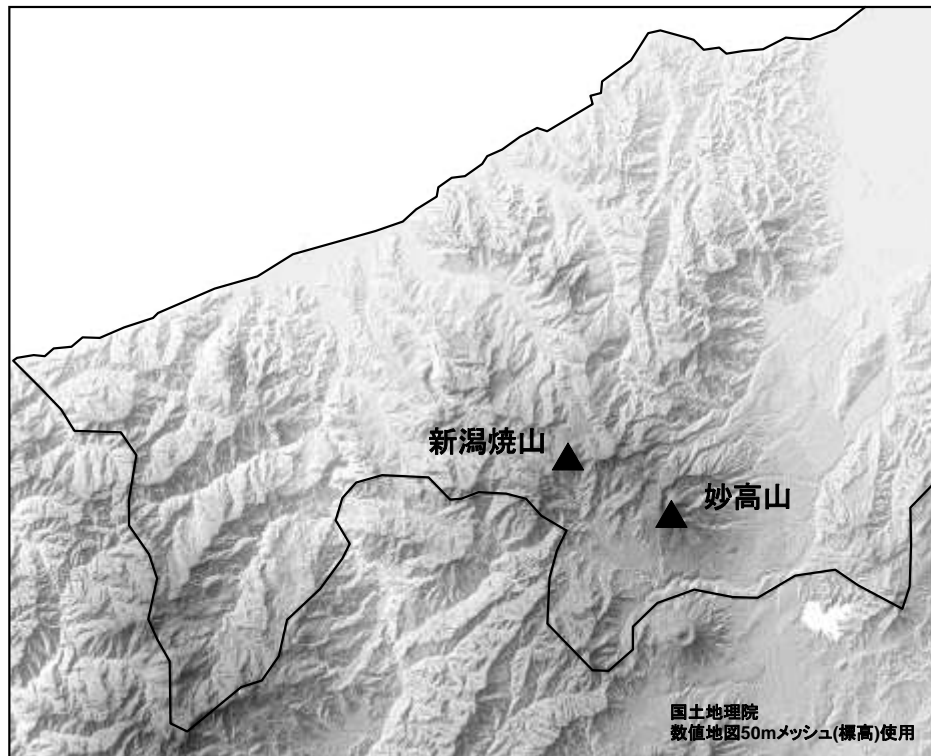
事務所名	区分	巡視を必要とする構造物					計
	細分	取水堰	樋門、樋管	橋	梁	床固	
村上地域振興局		1					1
新発田地域振興局		1	1				2
新潟地域振興局 地域整備部		1	12	3			16
新潟地域振興局 新津地域整備部			1				1
三条地域振興局			1				1
長岡地域振興局			1			2	3
南魚沼地域振興局				1			1
上越地域振興局				2			2
小計		3	16	6		2	27
羽越河川国道事務所				1			1
阿賀野川河川事務所				6		2	8
信濃川下流河川事務所			2	8			10
信濃川河川事務所			44	24			68
高田河川国道事務所		1	35	19		1	56
小計		1	81	58		3	143
合計		4	97	64		5	170

(「平成22年度新潟県水防計画」による)

「水防上巡視を必要とする構造物」の定義(国土交通省旧基準による)

取水、樋門、樋管等の工作物で設置  
 時期が古く、不等沈下、漏水等により  
 不慮の事故が予想される箇所

## 1-(9) 県内の活火山



### 妙高山

(概要) 妙高山は安山岩( $\text{SiO}_2$  52~60%)の成層火山で、長い休止期をはさむ4回の活動期により形成された。現在の地形は第4期の成層火山と、その頂部の直径3kmの爆発カルデラ、その中にある中央火口丘の妙高山溶岩ドームからなる。南側の火口原には硫黄地帯(地獄谷)がある。

(最近1万年間の火山活動) 妙高山では、約2万年前から現在の山頂に見られるカルデラの形成が始まった。約8000年前には、山体崩壊によって田口岩屑なだれ(上部)が発生した。この後は、形成されたカルデラ内での活動に変わり、約5300年前と約4200年前には、大規模な活動によって赤倉火砕流と大田切川火砕流が噴出し、山麓にまで達した。このうち約4200年前の活動が最新のマグマ噴火である。堆積物が確認できる最新の噴火は、約3000年前の水蒸気爆発であるが、カルデラ内には小規模な爆裂火口があり、これらの活動は3000年前以降の可能性もある(早津, 1985, 1998)。

### 新潟焼山

(概要) 新潟焼山火山は新潟県西部に位置し、標高2000m前後の山地を基盤とする比高約400mのドーム状の小型成層火山である。第三紀層(標高約2000m)を基盤とする安山岩・デイサイト( $\text{SiO}_2$  58~64%)の火山で山頂部は溶岩ドーム、北方に溶岩流・火砕流が流下している。山体の形成は新しく、1773年の噴火でも火砕流を発生。その後の噴火は水蒸気爆発らしい。泥流を生じやすい。山頂部には噴気孔がある。別名、茶臼岳。

(最近1万年間の火山活動)新潟焼山火山は、今から3000年前頃に第1期の活動が始まり、その後約1000年前に第2期の活動、約650年前に第3期の活動、1773年に第4期の活動が始まった。

第1期の活動では、火山灰の放出と火砕流、溶岩流の流出が起こった。第2期の活動は新潟焼山における最大規模の活動で、日本海にまで達する火砕流と長さ6.5kmの溶岩が流出した。第3期の活動でも火山灰の放出と火砕流の流出が起こり、このときの火砕流も海まで1.5kmの地点にまで達した。この活動の最後に、現在の山頂である溶岩ドームが形成された。第4期の活動のうち、1773年の活動は爆発的な噴火で始まり、その後に火砕流も流出したが、先の2つの時期に流出した火砕流よりは小規模であった。この噴火以降にはマグマ噴火は起こっていないが、19世紀の中頃には大量の硫黄が噴出、その後20世紀に入っても小規模な水蒸気爆発が発生している(早津, 1994)。

### (記録に残る火山活動)

887(仁和3)年崩壊?

989(永延3)年噴火?

1361(正平16)年崩壊?(大噴火? 火砕流? 今のドーム形成?)

1773(安永2)年噴火: 北方へ火砕流。

1852~1854(嘉永5~安政元)年噴火: 1852年11月1日夜噴火、翌年5月頃まで続く。

1854年にも噴火。噴火地点は北西山腹の割れ目で多くの噴気孔を生成し多量の硫黄を噴出。

1949(昭和24)年2月5日噴火: 爆発音、北関東に降灰。2月8日にも噴火、爆発音。

1949(昭和24)年5月19日噴火: 鳴動、爆発音。雪解けに伴い5月14日から早川変色。

1949(昭和24)年7月30日泥流: 大雨のため泥流となり被害。

1949(昭和24)年9月13日噴火。

1962(昭和37)年3月14日小噴火: 降灰。

1963(昭和38)年2、3月ごく小規模な爆発。山頂付近に降灰。

1963(昭和38)年7、8月異常音響。

1974(昭和49)年7月28日噴火: 28日未明に割れ目噴火の水蒸気爆発。降灰域は北東100kmに及ぶ。降灰65万トン。泥流流出。噴石のため山頂付近にキャンプ中の登山者3名死亡。

1983(昭和58)年4月14~15日噴火: 焼山中央火口の西寄りの古い噴気孔で、極めて小規模な水蒸気爆発。山頂付近降灰。

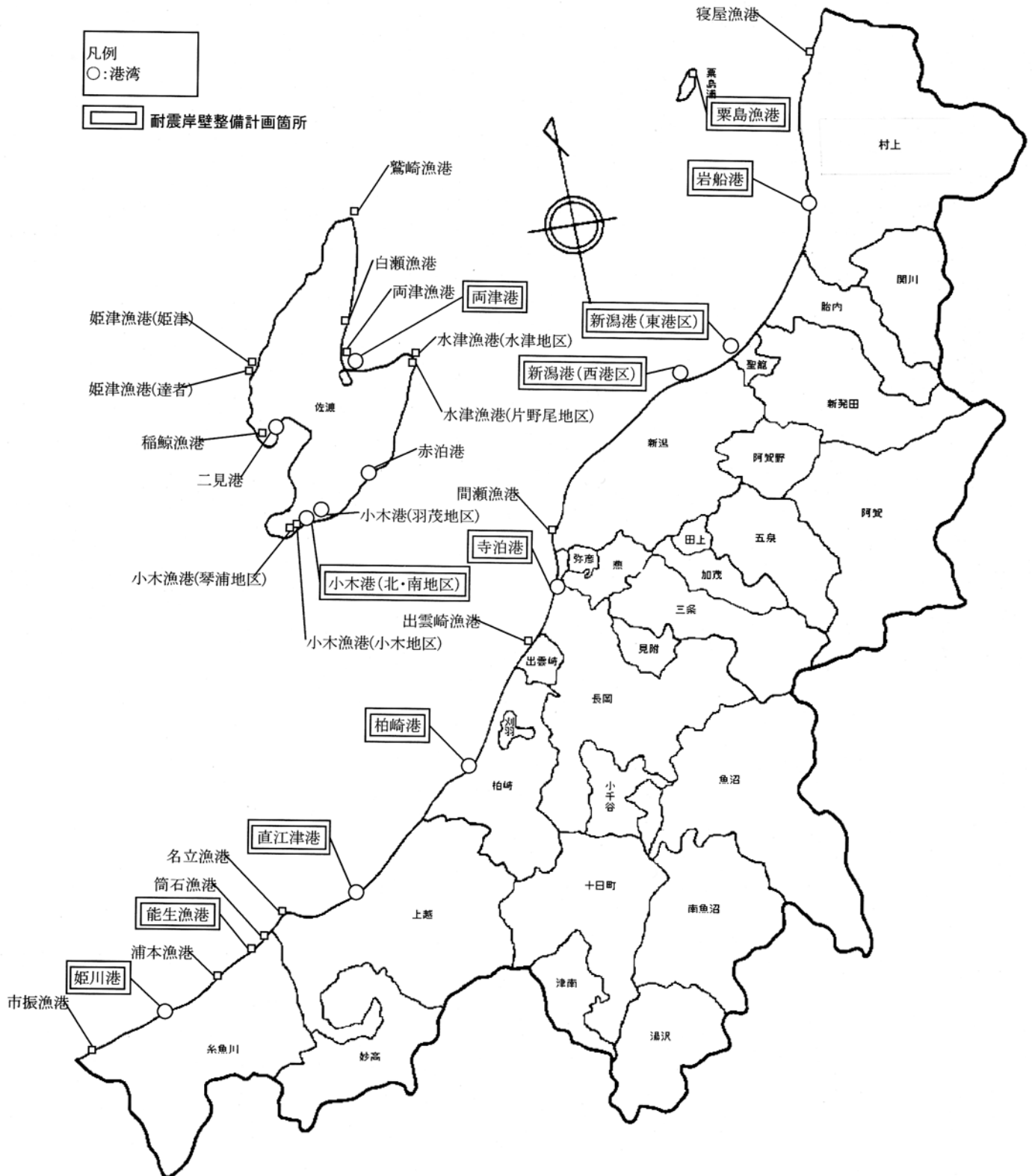
1987~1995(昭和62~平成7)年山頂付近で噴気活発。特に1987年5月、1989年3~4月に活発で、灰色味の噴煙や雪面変色も見られた。

<日本活火山総覧(第3版)(気象庁編2005)による。>

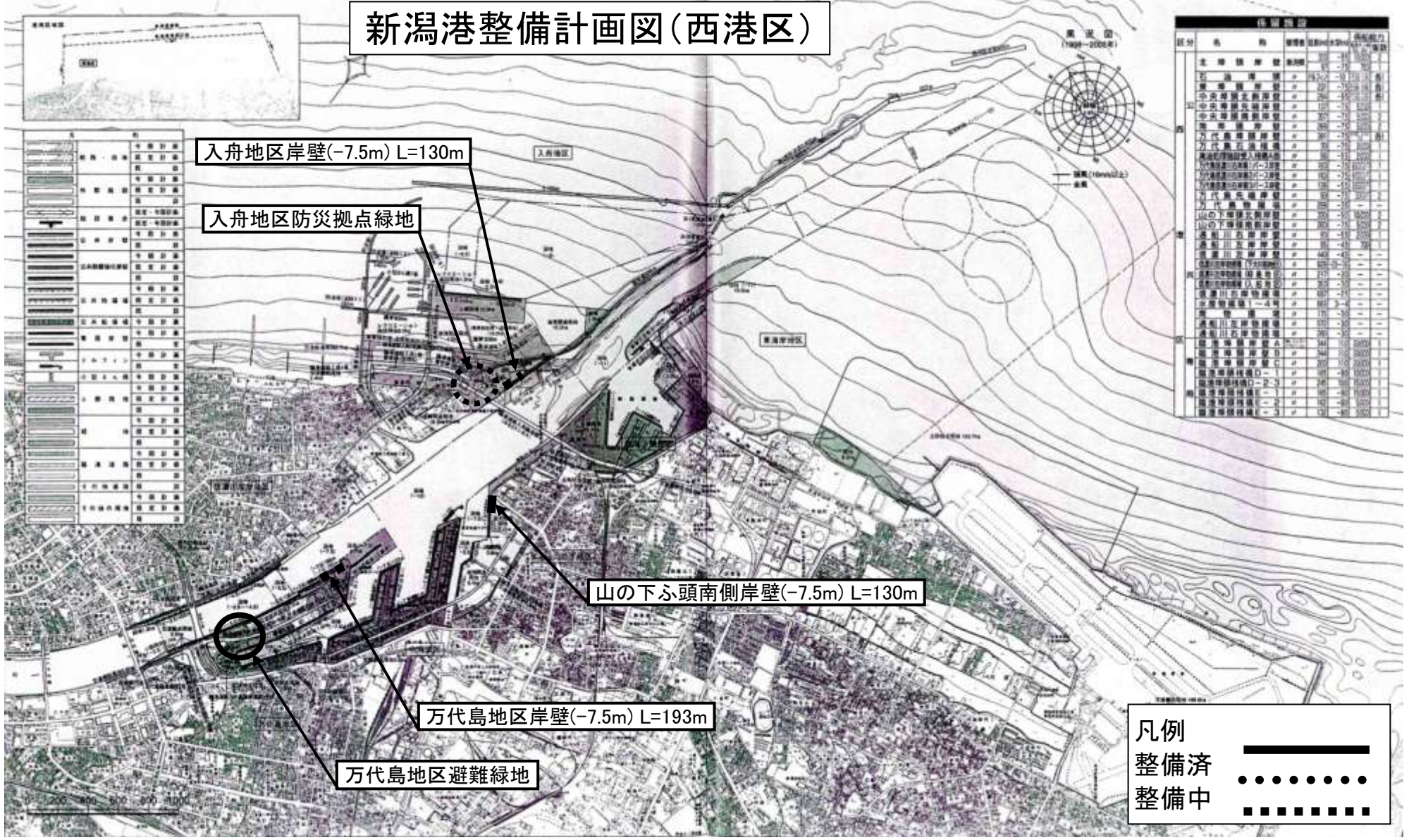
## 2 港湾・空港施設等の現況

### 2-(1) 県内港湾・漁港の概要

新潟県港湾・漁港(県営)位置図



# 新潟港整備計画図(西港区)



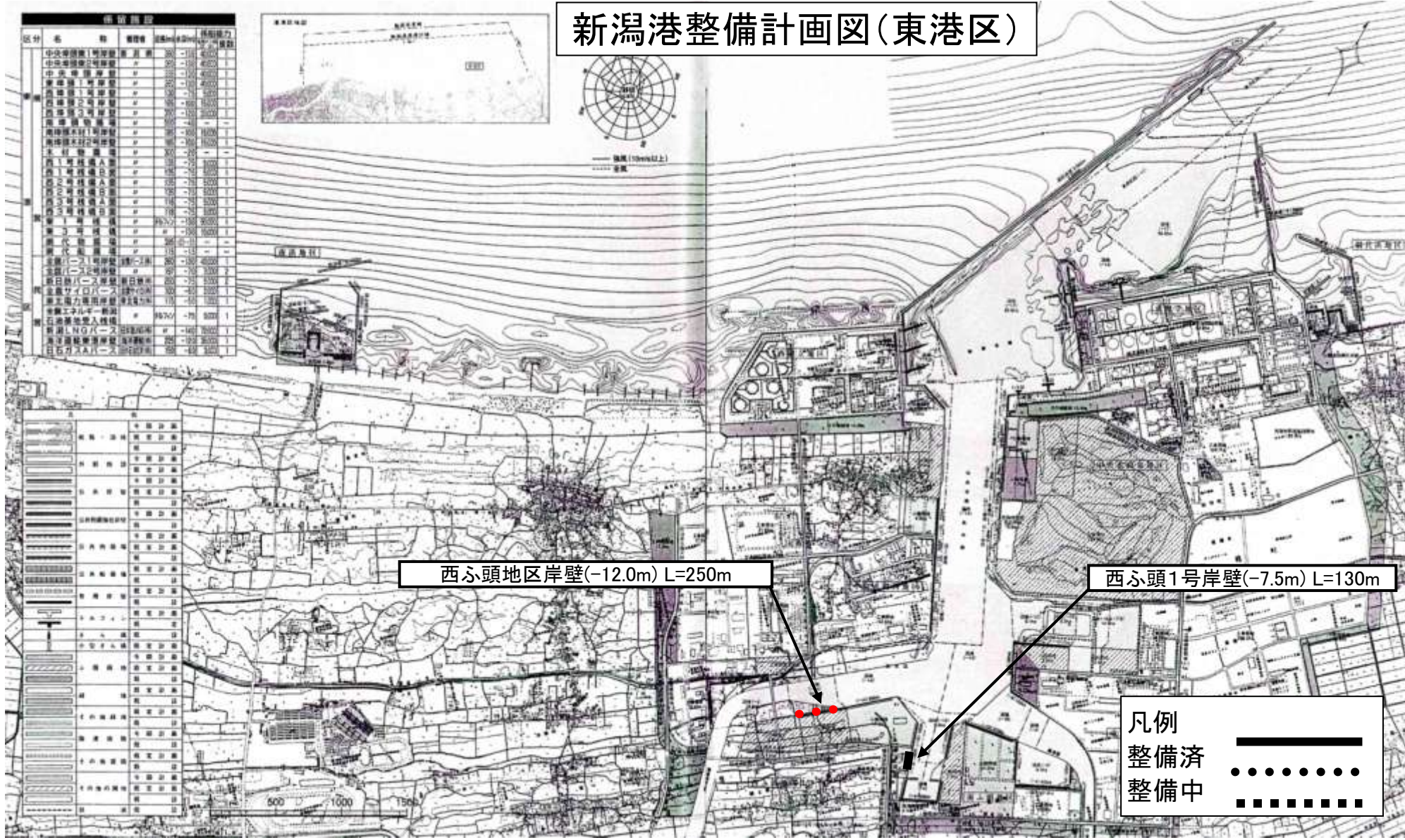
区分	名称	種別	延長(m)	幅(m)	高さ(m)	完成年度	備考
北	北海岸岸壁	岸壁	150	10	7.5	2000	
	北海岸防波堤	防波堤	150	10	7.5	2000	
	中央防波堤	防波堤	150	10	7.5	2000	
	南防波堤	防波堤	150	10	7.5	2000	
	万代島防波堤	防波堤	150	10	7.5	2000	
	山の下防波堤	防波堤	150	10	7.5	2000	
	山の下防波堤	防波堤	150	10	7.5	2000	
	山の下防波堤	防波堤	150	10	7.5	2000	
	山の下防波堤	防波堤	150	10	7.5	2000	
	山の下防波堤	防波堤	150	10	7.5	2000	
東	東海岸岸壁	岸壁	150	10	7.5	2000	
	東海岸防波堤	防波堤	150	10	7.5	2000	
	東海岸防波堤	防波堤	150	10	7.5	2000	
	東海岸防波堤	防波堤	150	10	7.5	2000	
	東海岸防波堤	防波堤	150	10	7.5	2000	
	東海岸防波堤	防波堤	150	10	7.5	2000	
	東海岸防波堤	防波堤	150	10	7.5	2000	
	東海岸防波堤	防波堤	150	10	7.5	2000	
	東海岸防波堤	防波堤	150	10	7.5	2000	
	東海岸防波堤	防波堤	150	10	7.5	2000	

# 新潟港整備計画図(東港区)

区分	名称	種別	面積(㎡)	積載能力(トン)
第一地区	中央埠頭1号岸壁	岸壁	1,100	1,100
	中央埠頭2号岸壁	岸壁	1,100	1,100
	中央埠頭3号岸壁	岸壁	1,100	1,100
	西埠頭1号岸壁	岸壁	1,100	1,100
	西埠頭2号岸壁	岸壁	1,100	1,100
	南埠頭1号岸壁	岸壁	1,100	1,100
	南埠頭2号岸壁	岸壁	1,100	1,100
	南埠頭3号岸壁	岸壁	1,100	1,100
	南埠頭4号岸壁	岸壁	1,100	1,100
	南埠頭5号岸壁	岸壁	1,100	1,100
第二地区	西埠頭3号岸壁	岸壁	1,100	1,100
	西埠頭4号岸壁	岸壁	1,100	1,100
	西埠頭5号岸壁	岸壁	1,100	1,100
	西埠頭6号岸壁	岸壁	1,100	1,100
	西埠頭7号岸壁	岸壁	1,100	1,100
	西埠頭8号岸壁	岸壁	1,100	1,100
	西埠頭9号岸壁	岸壁	1,100	1,100
	西埠頭10号岸壁	岸壁	1,100	1,100
	西埠頭11号岸壁	岸壁	1,100	1,100
	西埠頭12号岸壁	岸壁	1,100	1,100



—— 標高(10m以上)  
----- 等高



西ふ頭地区岸壁(-12.0m) L=250m

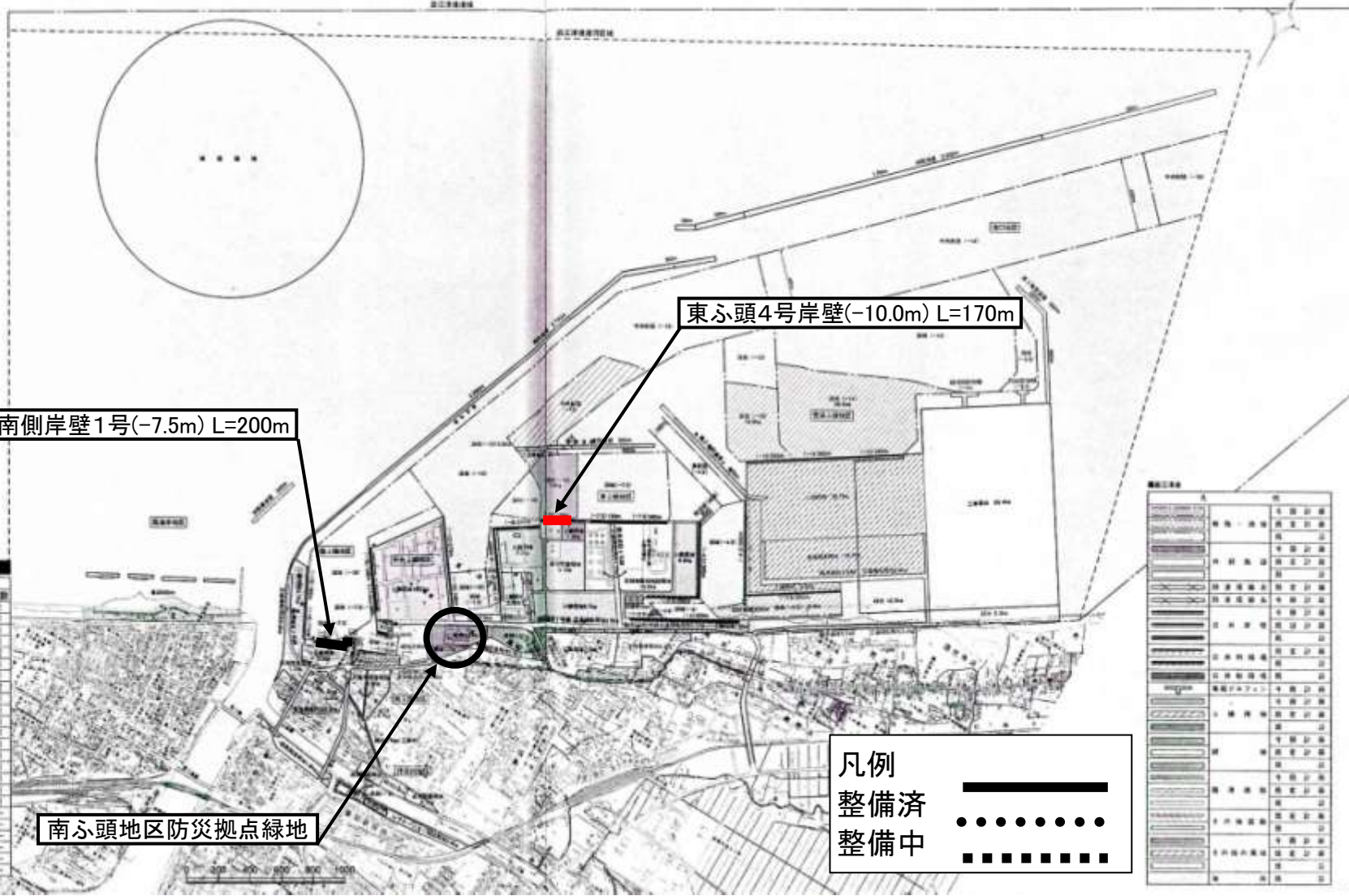
西ふ頭1号岸壁(-7.5m) L=130m

凡例

整備済

整備中

# 直江津港整備計画図





内貿ふ頭南側岸壁1号(-7.5m) L=200m


東ふ頭4号岸壁(-10.0m) L=170m






南ふ頭地区防災拠点緑地

凡例

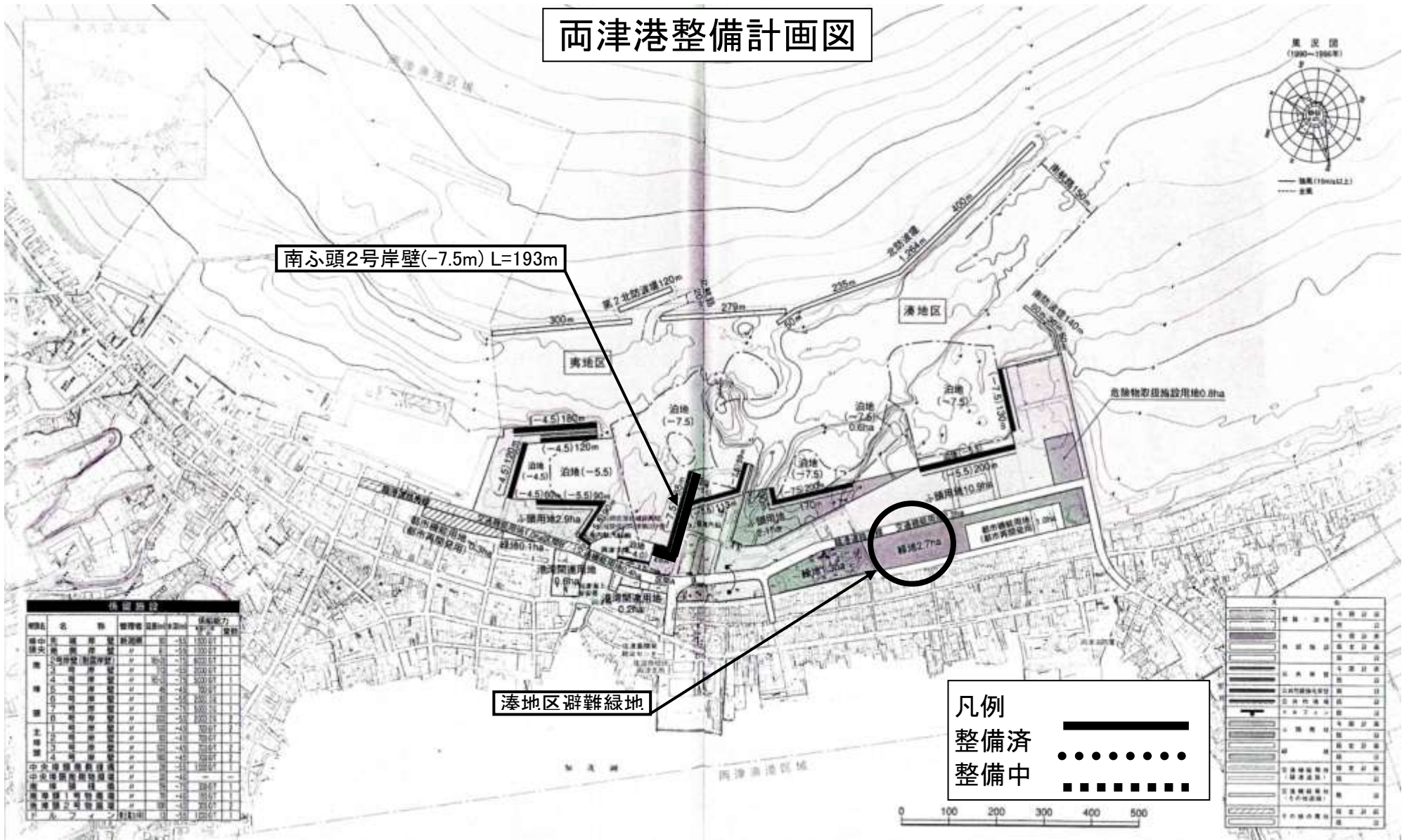
整備済 

整備中 

整備中 

凡例	説明	備考
	整備済	
	整備中	
	整備中	
	境界線	
	境界線	
	境界線	
	境界線	
	境界線	
	境界線	

# 両津港整備計画図



南ふ頭2号岸壁(-7.5m) L=193m

漆地区避難緑地

凡例  
整備済  
整備中

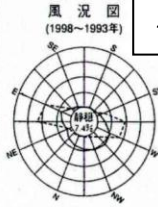
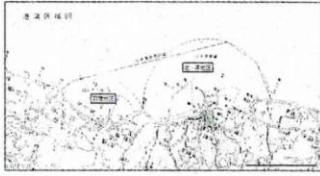
係数表				
係数名	名	係数	適用範囲	係数値
橋中	橋中	橋中	橋中	1.000
	橋中	橋中	橋中	1.000
	橋中	橋中	橋中	1.000
	橋中	橋中	橋中	1.000
橋上	橋上	橋上	橋上	1.000
	橋上	橋上	橋上	1.000
	橋上	橋上	橋上	1.000
	橋上	橋上	橋上	1.000
橋下	橋下	橋下	橋下	1.000
	橋下	橋下	橋下	1.000
	橋下	橋下	橋下	1.000
	橋下	橋下	橋下	1.000
橋脚	橋脚	橋脚	橋脚	1.000
	橋脚	橋脚	橋脚	1.000
	橋脚	橋脚	橋脚	1.000
	橋脚	橋脚	橋脚	1.000
北	北	北	北	1.000
	北	北	北	1.000
	北	北	北	1.000
	北	北	北	1.000
南	南	南	南	1.000
	南	南	南	1.000
	南	南	南	1.000
	南	南	南	1.000
中央	中央	中央	中央	1.000
	中央	中央	中央	1.000
	中央	中央	中央	1.000
	中央	中央	中央	1.000

凡例	説明	備考
[Solid Line]	整備済	
[Dotted Line]	整備中	
[Dashed Line]	凡例	
[Diagonal Lines]	危険物取扱施設用地	
[Stippled]	緑地	
[Cross-hatched]	油地	
[Horizontal Lines]	漆地区	
[Vertical Lines]	避難緑地	
[Wavy Lines]	防波堤	
[Dotted]	橋脚	
[Horizontal Dotted]	橋上	
[Vertical Dotted]	橋中	
[Diagonal Dotted]	橋下	
[Cross-hatched]	北	
[Stippled]	南	
[Cross-hatched]	中央	



**(羽茂地区)**

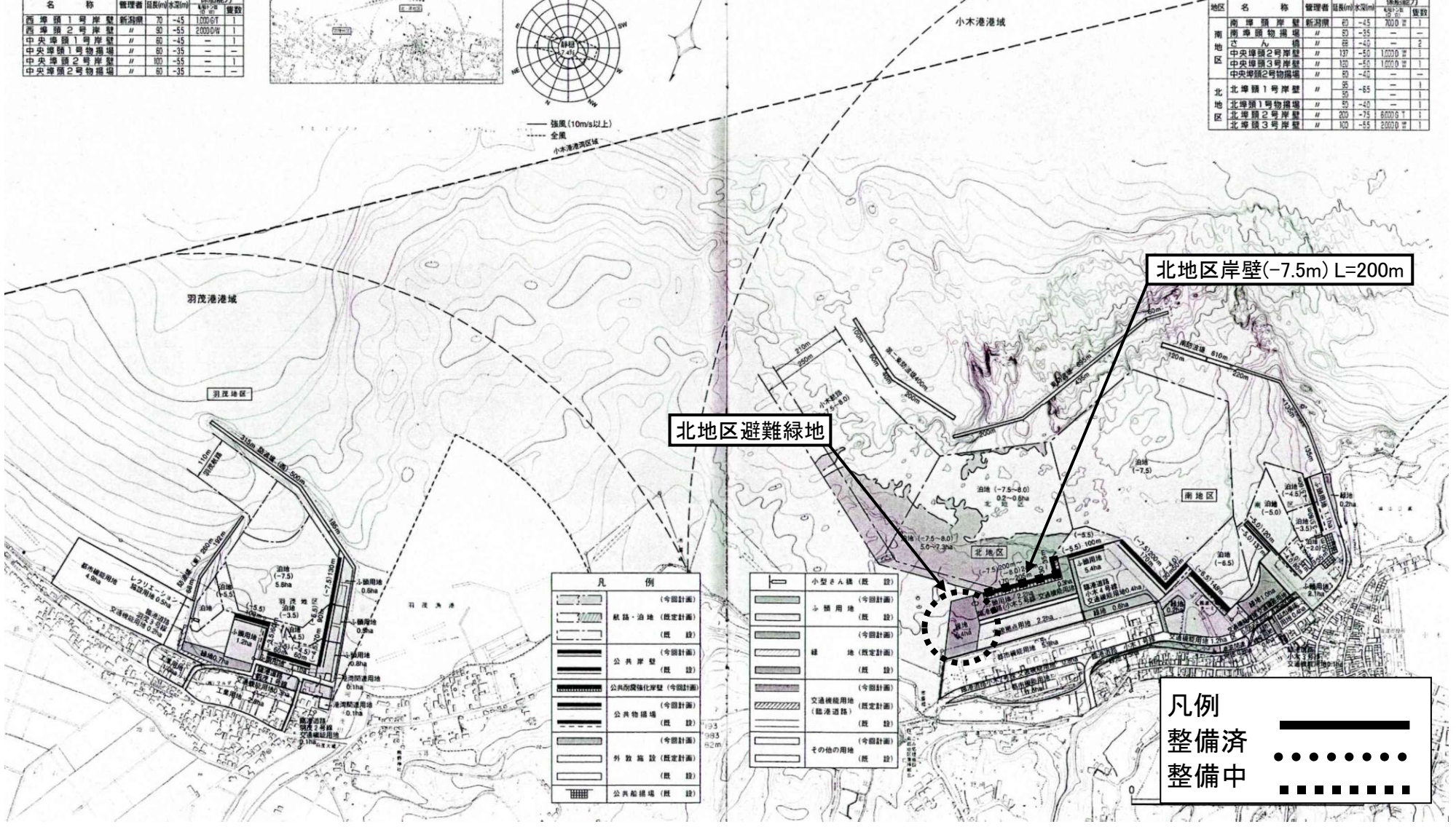
保留施設				
名称	管理者	延長(m)	水深(m)	保船能力 トン位 隻数
西埠頭1号岸壁	新潟県	70	-45	1000GT 1
西埠頭2号岸壁	〃	80	-55	2000GT 1
中央埠頭1号岸壁	〃	60	-45	— 1
中央埠頭2号岸壁	〃	60	-35	— 1
中央埠頭2号物揚場	〃	100	-35	— 1
中央埠頭2号物揚場	〃	60	-35	— 1



**小木港整備計画図**

**(北・南地区)**

保留施設					
地区	名称	管理者	延長(m)	水深(m)	保船能力 トン位 隻数
南地区	南埠頭岸壁	新潟県	20	-45	700GT 1
	南埠頭物揚場	〃	20	-35	— 1
	さんじ橋	〃	22	-40	— 2
	中央埠頭2号岸壁	〃	137	-50	1000GT 1
	中央埠頭3号岸壁	〃	120	-50	1000GT 1
北地区	中央埠頭2号物揚場	〃	80	-40	— 1
	北埠頭1号岸壁	〃	35	-65	— 1
	北埠頭1号物揚場	〃	35	-40	— 1
	北埠頭2号岸壁	〃	200	-75	8000GT 1
	北埠頭3号岸壁	〃	100	-55	2000GT 1



**凡例**

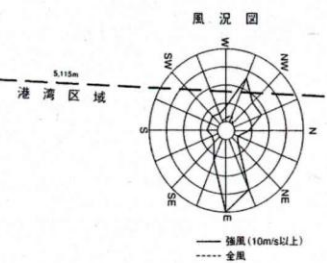
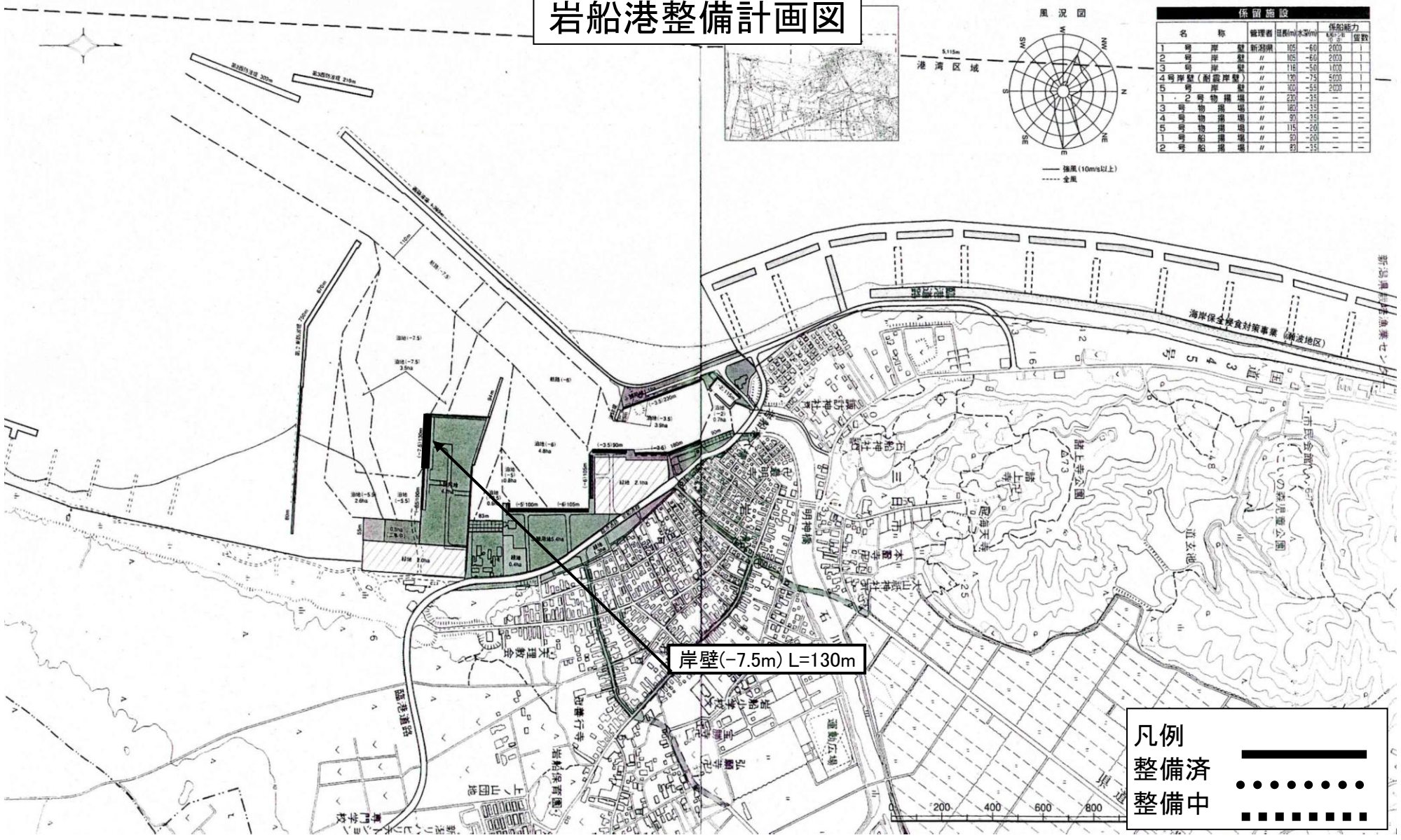
[Symbol]	小型さん橋 (既設)	(今図計画)
[Symbol]	小揚用地 (既設)	(今図計画)
[Symbol]	公共岸壁 (既設)	(今図計画)
[Symbol]	公共物揚場 (既設)	(今図計画)
[Symbol]	外敷施設 (既設)	(今図計画)
[Symbol]	公共船揚場 (既設)	(今図計画)

[Symbol]	小型さん橋 (既設)
[Symbol]	小揚用地 (既設)
[Symbol]	緑地 (既設)
[Symbol]	交通機能用地 (既設)
[Symbol]	その他の用地 (既設)

**凡例**

[Symbol]	整備済
[Symbol]	整備中

# 岩船港整備計画図



係留施設				
名称	管理者	距離(m)水深(m)	係留能力(トン)	係留数
1 号岸壁	新潟県	105 -60	2000	1
2 号岸壁	〃	105 -60	2000	1
3 号岸壁	〃	116 -60	1000	1
4 号岸壁(耐震岸壁)	〃	120 -75	5000	1
5 号岸壁	〃	100 -55	2000	1
1・2 号物揚場	〃	237 -95	-	-
3 号物揚場	〃	180 -55	-	-
4 号物揚場	〃	90 -35	-	-
5 号物揚場	〃	115 -20	-	-
1 号船揚場	〃	90 -20	-	-
2 号船揚場	〃	90 -35	-	-

凡例

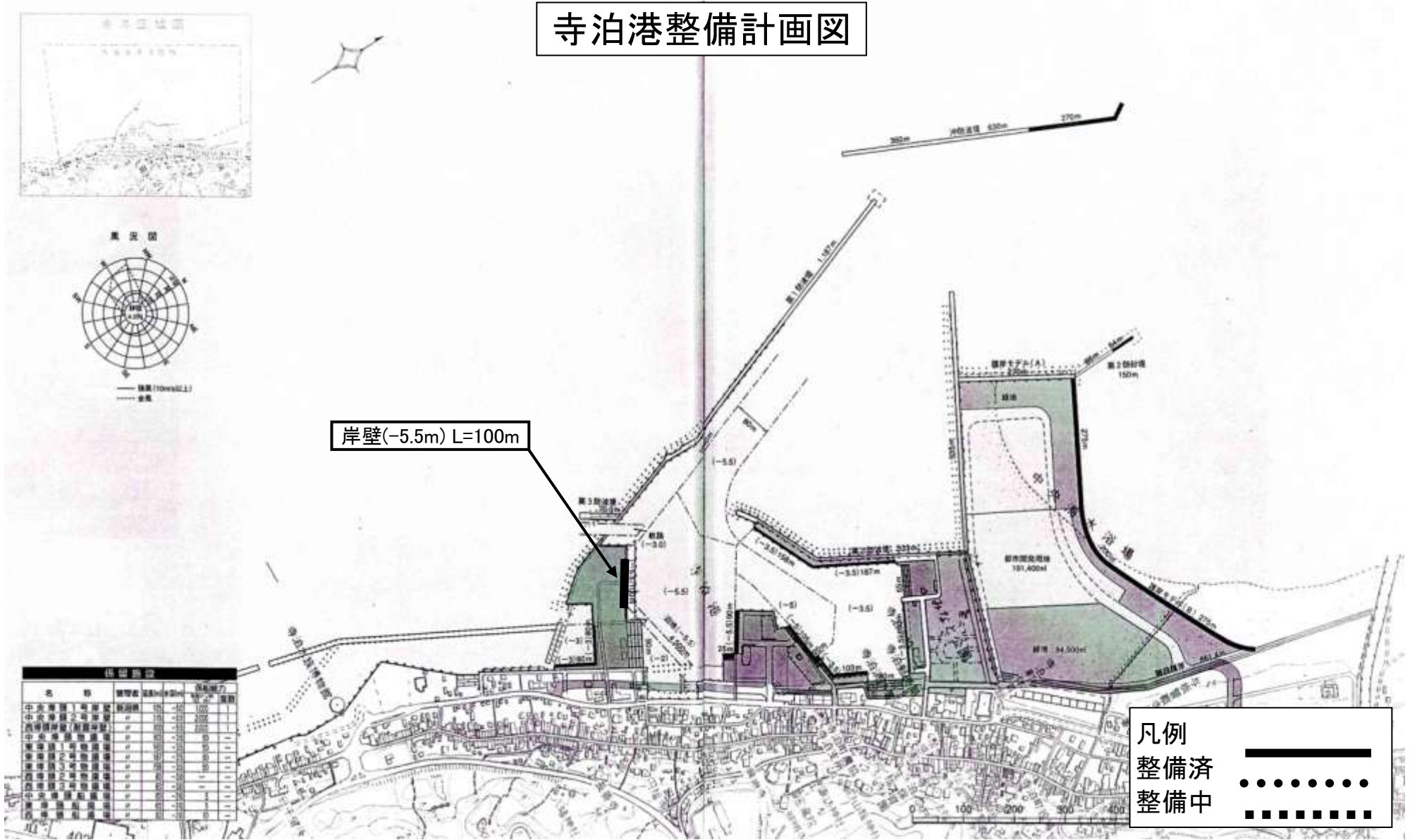
整備済

整備中




整備中

岸壁(-7.5m) L=130m

# 寺泊港整備計画図



岸壁(-5.5m) L=100m

凡例  
 整備済   
 整備中   


名称	面積(m <sup>2</sup> )	用途
中央部緑地	34,500	緑地
西側部緑地	191,400	緑地
東側部緑地	150,000	緑地
公共用途地	191,400	公共用途
その他	...	...

# 柏崎港整備計画図

保留施設			
名 称	種別	現況	将来
第一号堤防	堤防	現存	現存
第二号堤防	堤防	現存	現存
第三号堤防	堤防	現存	現存
第四号堤防	堤防	現存	現存
第五号堤防	堤防	現存	現存
第六号堤防	堤防	現存	現存
第七号堤防	堤防	現存	現存
第八号堤防	堤防	現存	現存
第九号堤防	堤防	現存	現存
第十号堤防	堤防	現存	現存
第十一号堤防	堤防	現存	現存
第十二号堤防	堤防	現存	現存
第十三号堤防	堤防	現存	現存
第十四号堤防	堤防	現存	現存
第十五号堤防	堤防	現存	現存
第十六号堤防	堤防	現存	現存
第十七号堤防	堤防	現存	現存
第十八号堤防	堤防	現存	現存
第十九号堤防	堤防	現存	現存
第二十号堤防	堤防	現存	現存
第二十一号堤防	堤防	現存	現存
第二十二号堤防	堤防	現存	現存
第二十三号堤防	堤防	現存	現存
第二十四号堤防	堤防	現存	現存
第二十五号堤防	堤防	現存	現存
第二十六号堤防	堤防	現存	現存
第二十七号堤防	堤防	現存	現存
第二十八号堤防	堤防	現存	現存
第二十九号堤防	堤防	現存	現存
第三十号堤防	堤防	現存	現存
第三十一号堤防	堤防	現存	現存
第三十二号堤防	堤防	現存	現存
第三十三号堤防	堤防	現存	現存
第三十四号堤防	堤防	現存	現存
第三十五号堤防	堤防	現存	現存
第三十六号堤防	堤防	現存	現存
第三十七号堤防	堤防	現存	現存
第三十八号堤防	堤防	現存	現存
第三十九号堤防	堤防	現存	現存
第四十号堤防	堤防	現存	現存
第四十一号堤防	堤防	現存	現存
第四十二号堤防	堤防	現存	現存
第四十三号堤防	堤防	現存	現存
第四十四号堤防	堤防	現存	現存
第四十五号堤防	堤防	現存	現存
第四十六号堤防	堤防	現存	現存
第四十七号堤防	堤防	現存	現存
第四十八号堤防	堤防	現存	現存
第四十九号堤防	堤防	現存	現存
第五十号堤防	堤防	現存	現存
第五十一号堤防	堤防	現存	現存
第五十二号堤防	堤防	現存	現存
第五十三号堤防	堤防	現存	現存
第五十四号堤防	堤防	現存	現存
第五十五号堤防	堤防	現存	現存
第五十六号堤防	堤防	現存	現存
第五十七号堤防	堤防	現存	現存
第五十八号堤防	堤防	現存	現存
第五十九号堤防	堤防	現存	現存
第六十号堤防	堤防	現存	現存
第六十一号堤防	堤防	現存	現存
第六十二号堤防	堤防	現存	現存
第六十三号堤防	堤防	現存	現存
第六十四号堤防	堤防	現存	現存
第六十五号堤防	堤防	現存	現存
第六十六号堤防	堤防	現存	現存
第六十七号堤防	堤防	現存	現存
第六十八号堤防	堤防	現存	現存
第六十九号堤防	堤防	現存	現存
第七十号堤防	堤防	現存	現存
第七十一号堤防	堤防	現存	現存
第七十二号堤防	堤防	現存	現存
第七十三号堤防	堤防	現存	現存
第七十四号堤防	堤防	現存	現存
第七十五号堤防	堤防	現存	現存
第七十六号堤防	堤防	現存	現存
第七十七号堤防	堤防	現存	現存
第七十八号堤防	堤防	現存	現存
第七十九号堤防	堤防	現存	現存
第八十号堤防	堤防	現存	現存
第八十一号堤防	堤防	現存	現存
第八十二号堤防	堤防	現存	現存
第八十三号堤防	堤防	現存	現存
第八十四号堤防	堤防	現存	現存
第八十五号堤防	堤防	現存	現存
第八十六号堤防	堤防	現存	現存
第八十七号堤防	堤防	現存	現存
第八十八号堤防	堤防	現存	現存
第八十九号堤防	堤防	現存	現存
第九十号堤防	堤防	現存	現存
第九十一号堤防	堤防	現存	現存
第九十二号堤防	堤防	現存	現存
第九十三号堤防	堤防	現存	現存
第九十四号堤防	堤防	現存	現存
第九十五号堤防	堤防	現存	現存
第九十六号堤防	堤防	現存	現存
第九十七号堤防	堤防	現存	現存
第九十八号堤防	堤防	現存	現存
第九十九号堤防	堤防	現存	現存
第一百号堤防	堤防	現存	現存

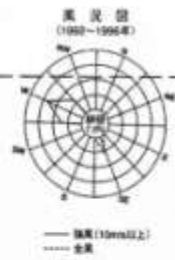



岸壁(-7.5m) L=130m

凡例

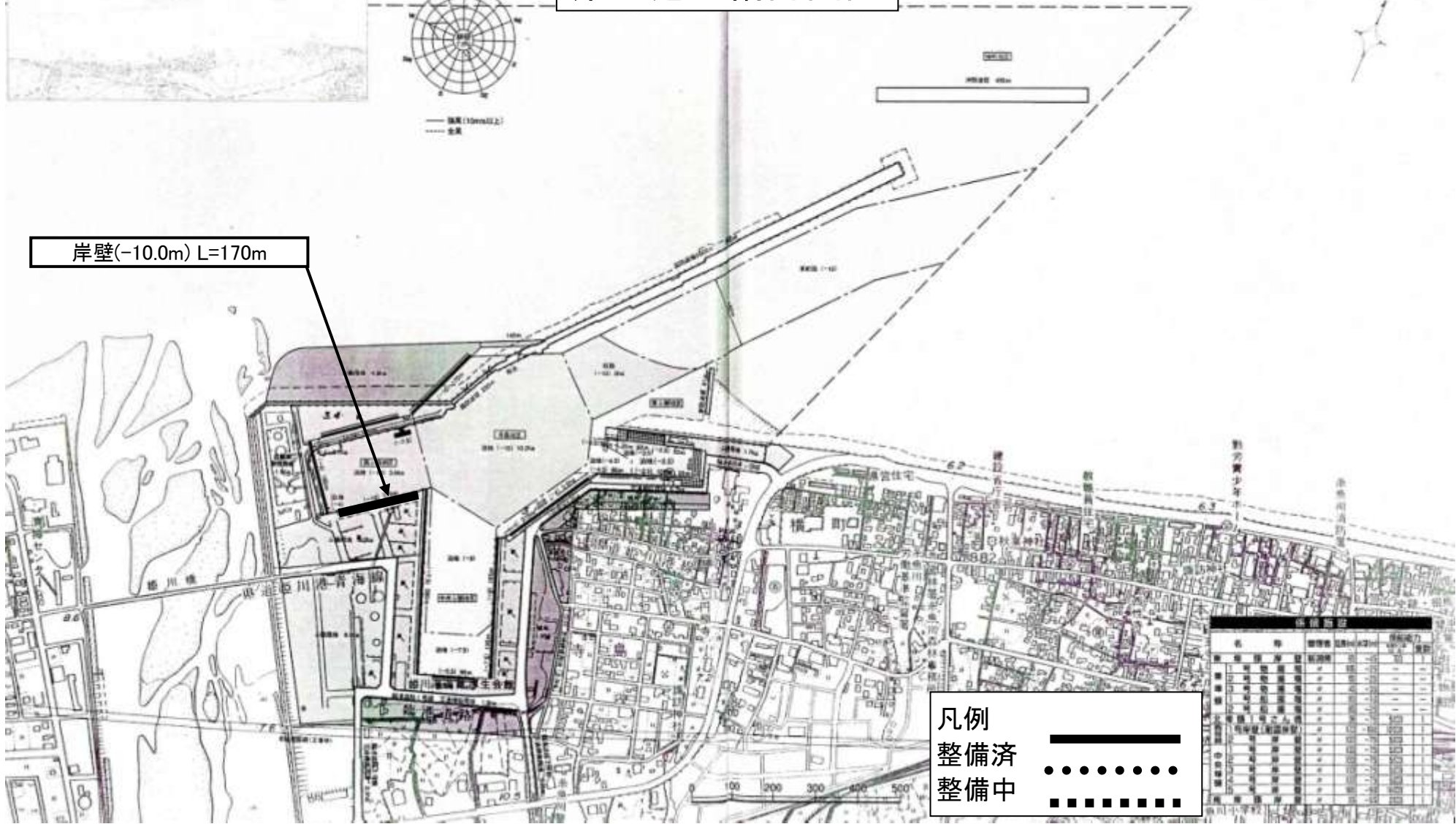
- 整備済
- 整備中
- 整備中

# 姫川港整備計画図



比例尺 1:5000

岸壁(-10.0m) L=170m

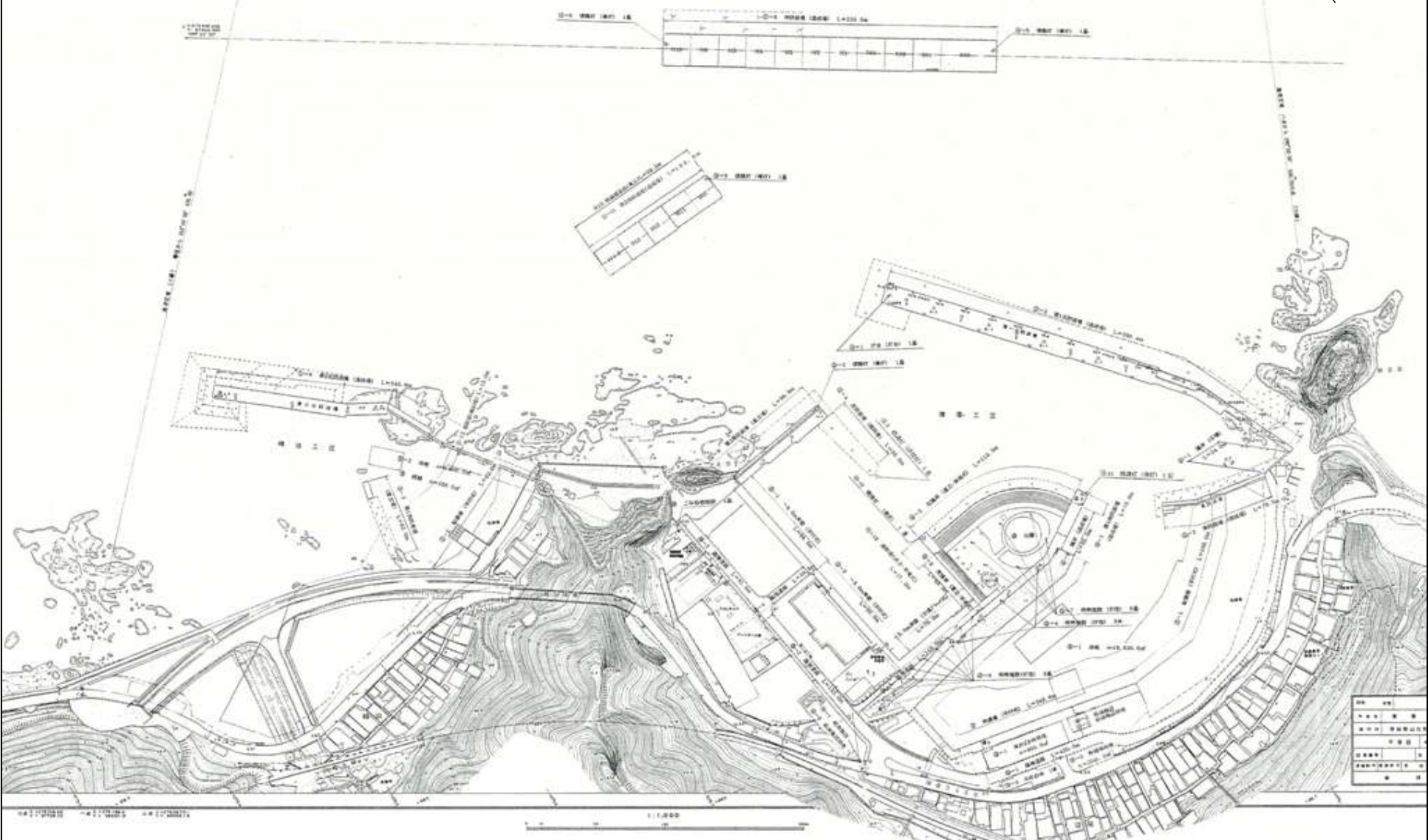
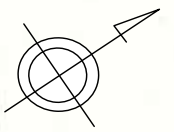


凡例

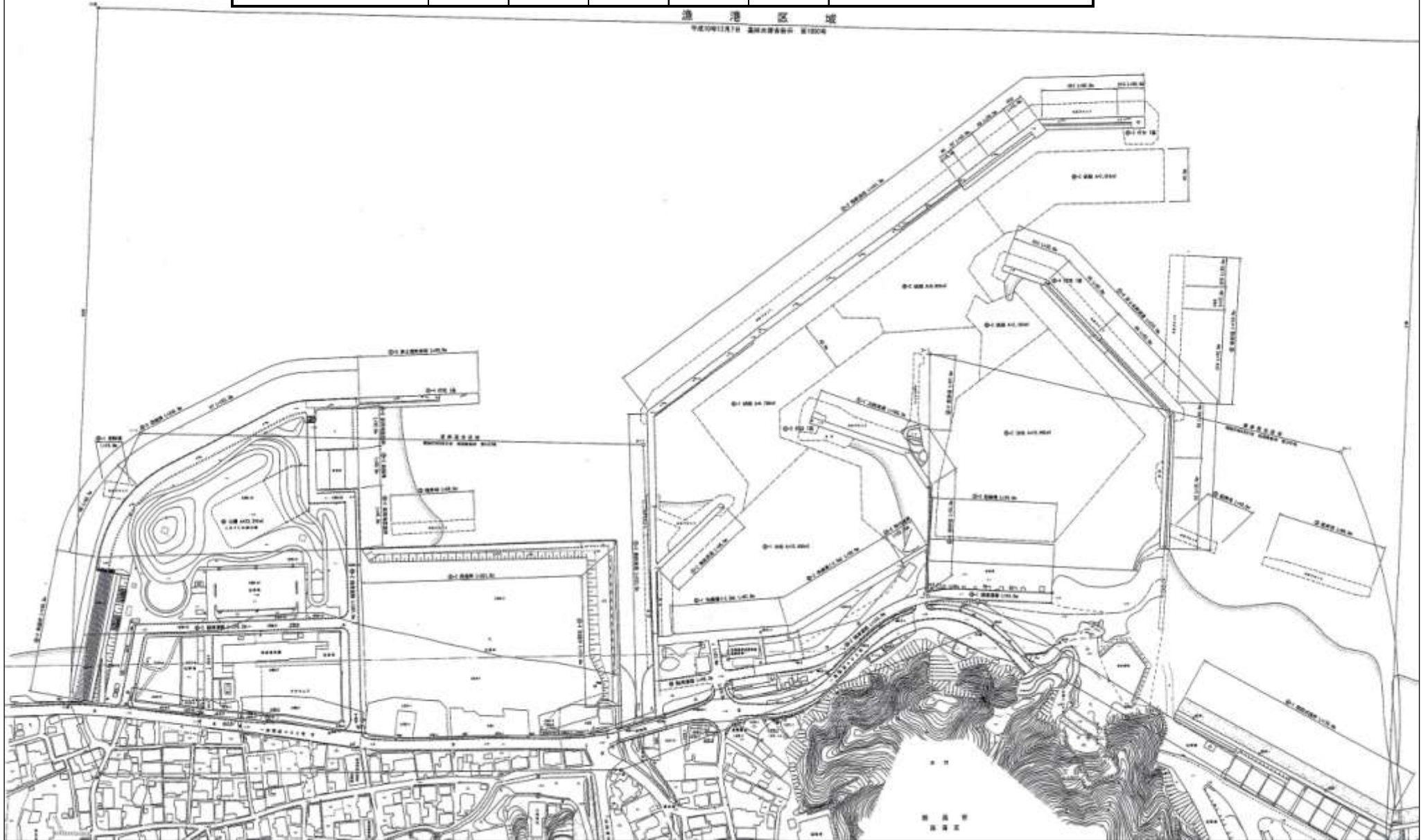
- 整備済
- 整備中
- 整備中

設備名		設備種別	設備内容	設備位置	設備面積	設備単価	設備総額
岸壁	170m	防波堤	防波堤	北側	1700	10000	17000000
埠頭	100m	埠頭	埠頭	南側	1000	5000	5000000
倉庫	5000	倉庫	倉庫	東側	5000	10000	50000000
事務所	1000	事務所	事務所	南側	1000	5000	5000000
駐留場	1000	駐留場	駐留場	西側	1000	5000	5000000
遊歩道	1000	遊歩道	遊歩道	南側	1000	5000	5000000
緑地	1000	緑地	緑地	東側	1000	5000	5000000
駐車場	1000	駐車場	駐車場	南側	1000	5000	5000000
その他	1000	その他	その他	西側	1000	5000	5000000
合計							100000000

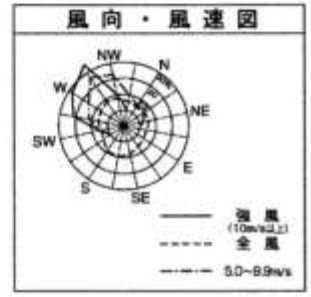
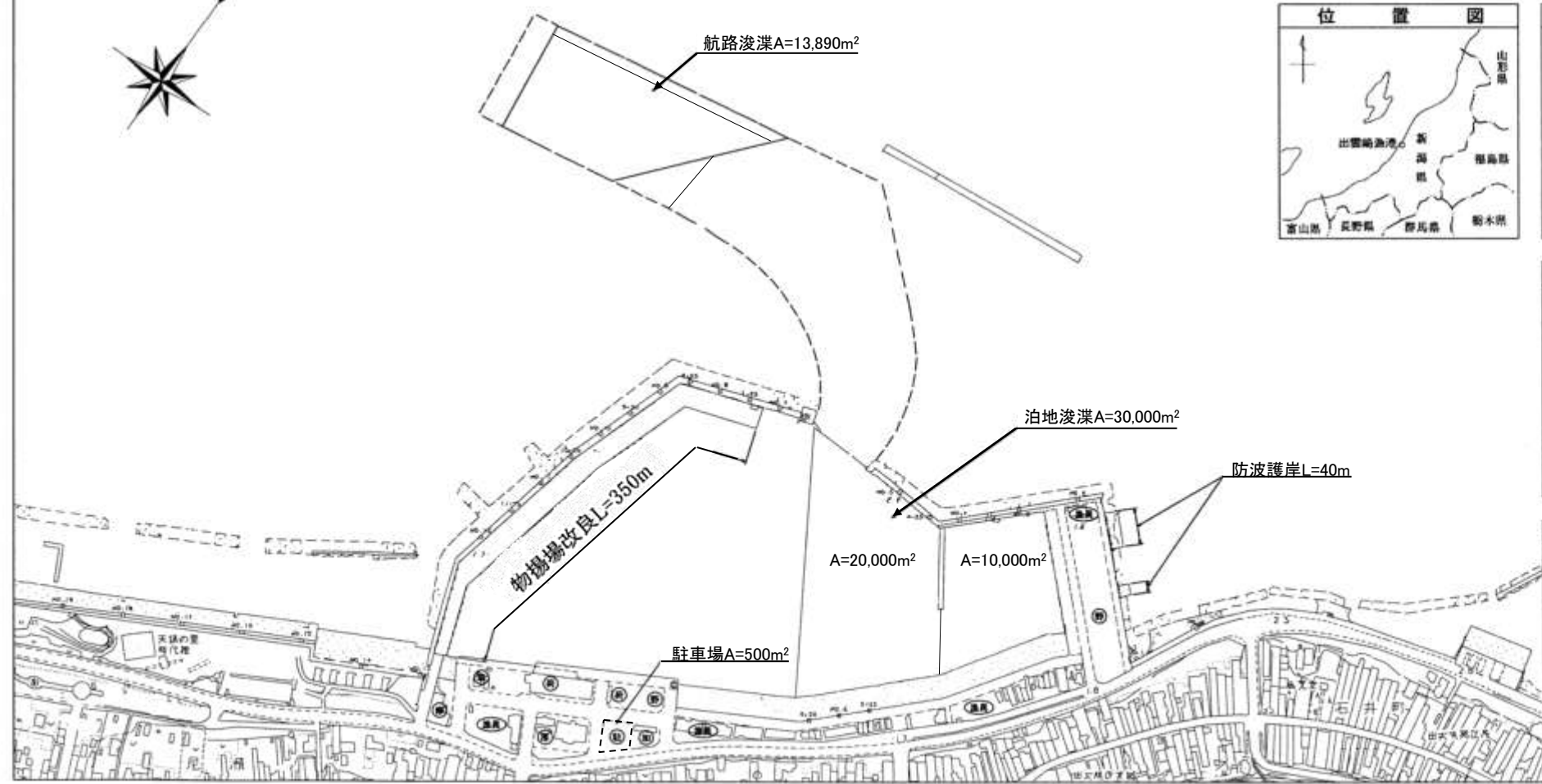
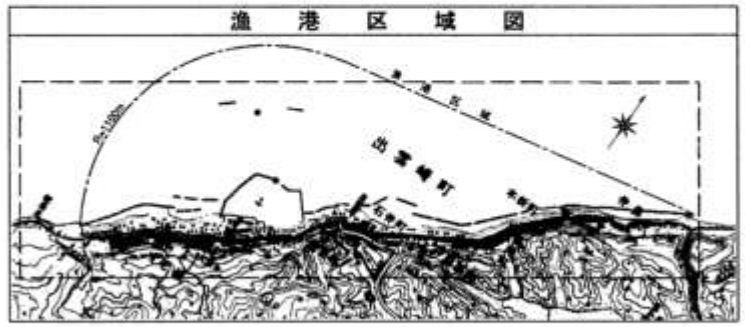
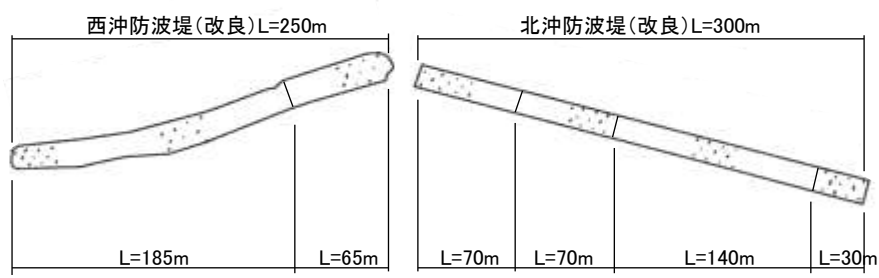
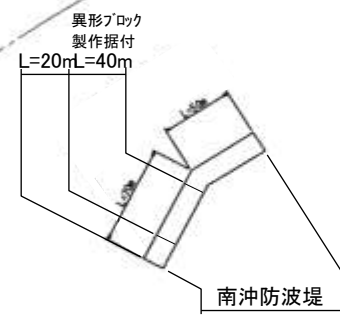
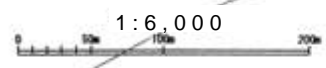
漁港名	漁港番号	種別	所管	事業主体	管理者	施行場所
寝屋漁港	2220010	第2種	本土	新潟県	新潟県	新潟県村上市寝屋



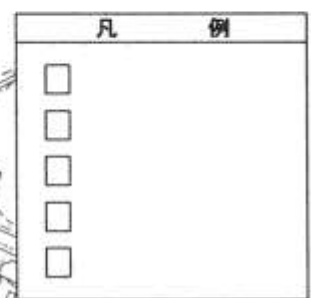
漁港名	漁港番号	種別	所管	事業主体	管理者	施行場所
間瀬漁港	2220020	第2種	本土	新潟県	新潟県	新潟県新潟市西蒲区間瀬



漁港名	漁港番号	種別	所管	事業主体	管理者	施行場所
出雲崎漁港	2220030	第2種	本土	新潟県	新潟県	新潟県三島郡出雲崎町大字尼瀬



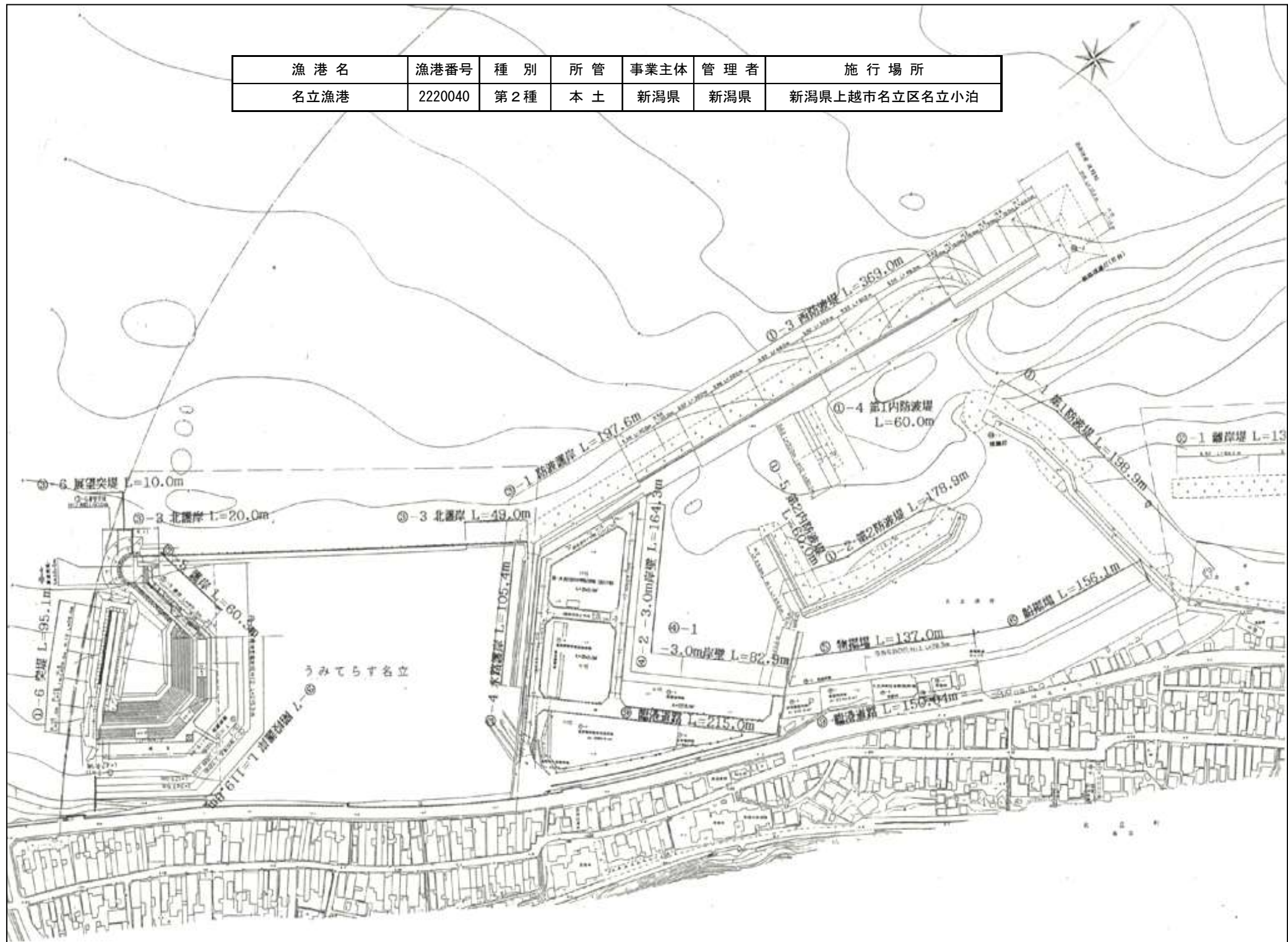
HHWL	+1.20
HWL	+0.50
MSL	+0.20
LWL	±0.00

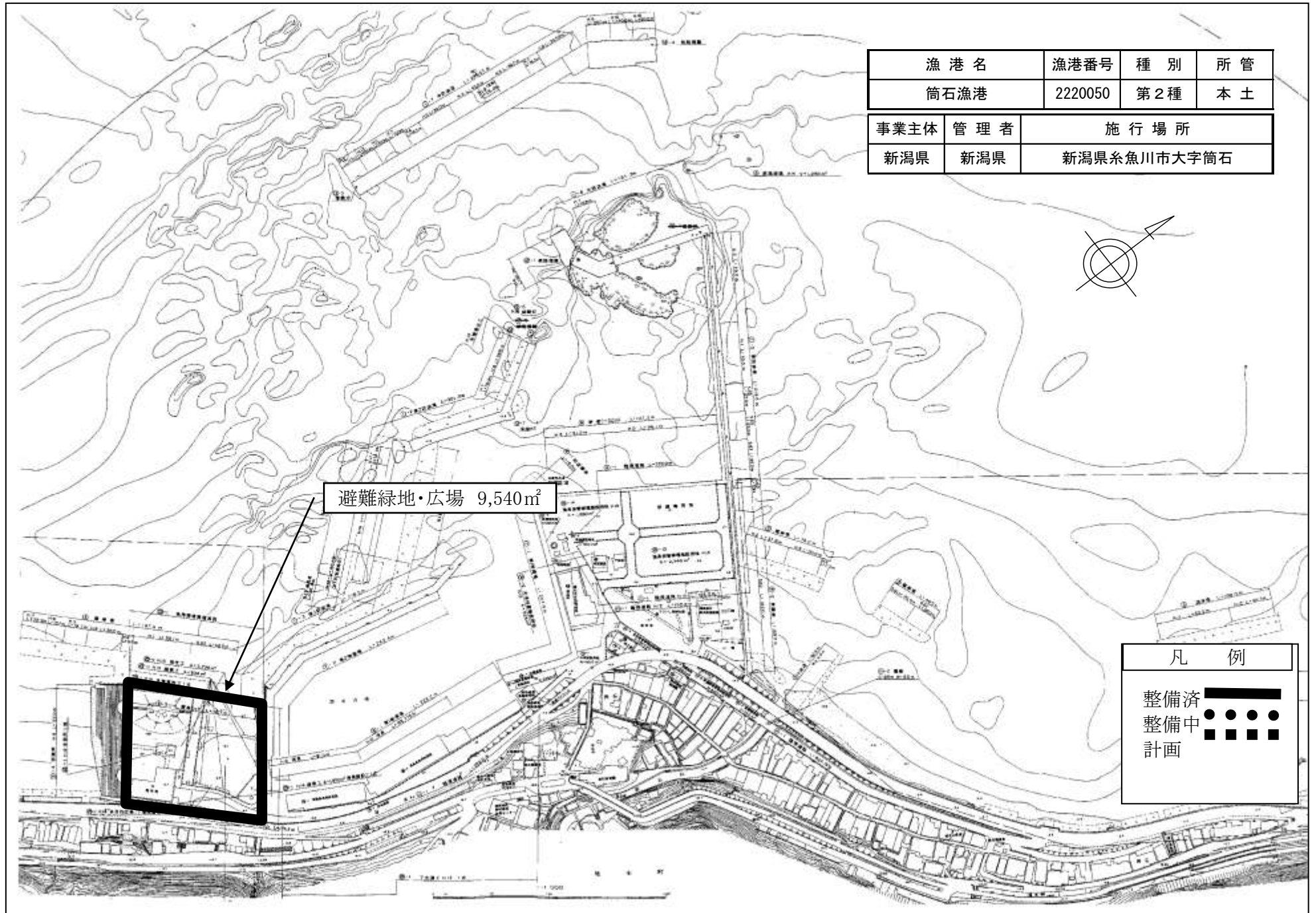


平成 年 月 日 測量

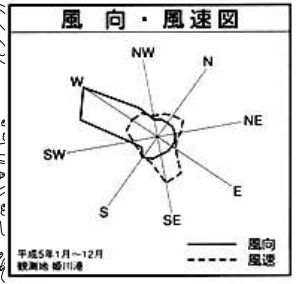


漁港名	漁港番号	種別	所管	事業主体	管理者	施行場所
名立漁港	2220040	第2種	本土	新潟県	新潟県	新潟県上越市名立区名立小泊



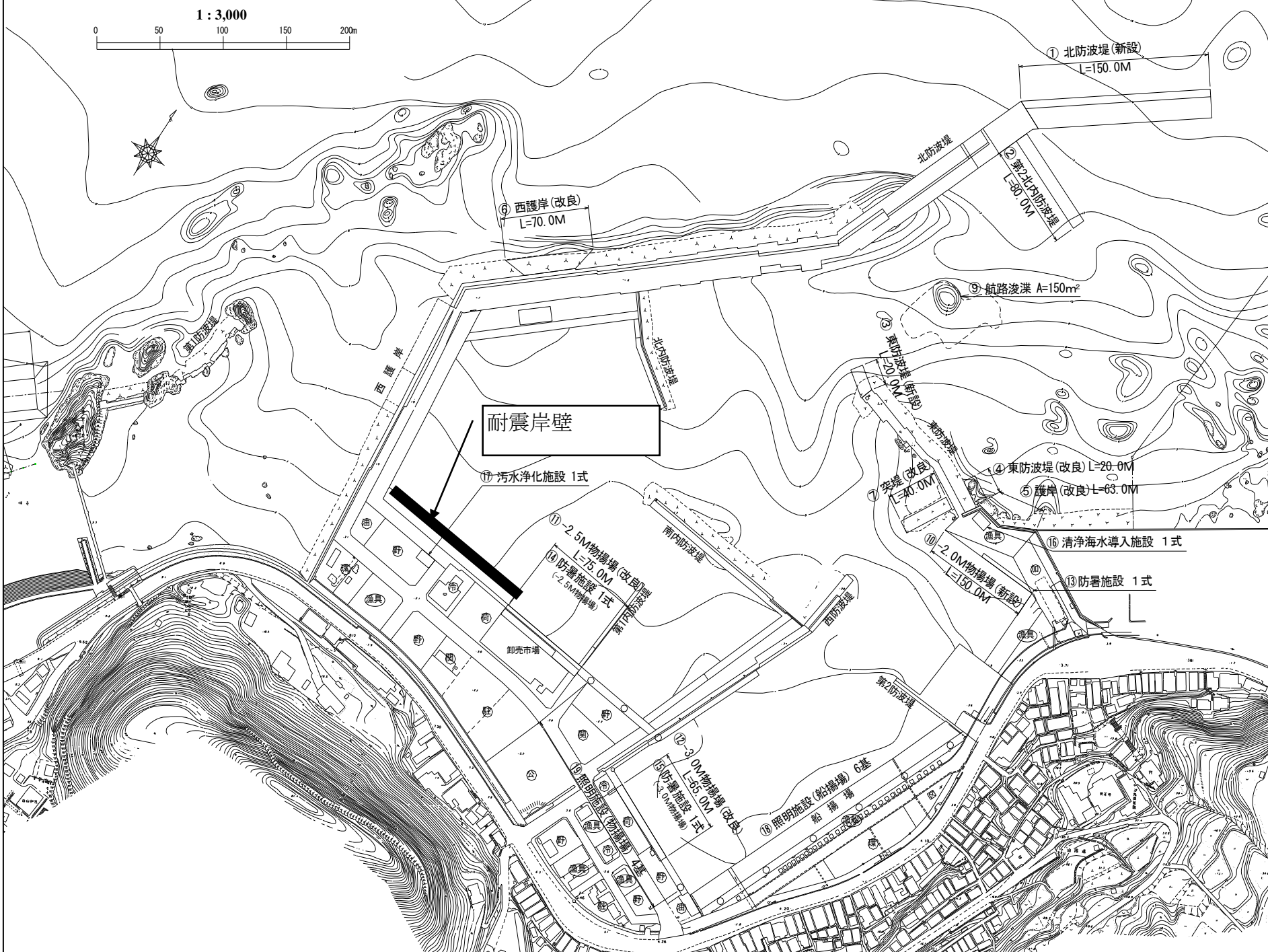


能生漁港広域漁港整備事業(特定)計画平面図	漁港名	漁港番号	種別	所管	事業主体	管理者	施行場所
	能生漁港	2230010	第3種	本土	新潟県	新潟県	新潟県糸魚川市大字能生小泊

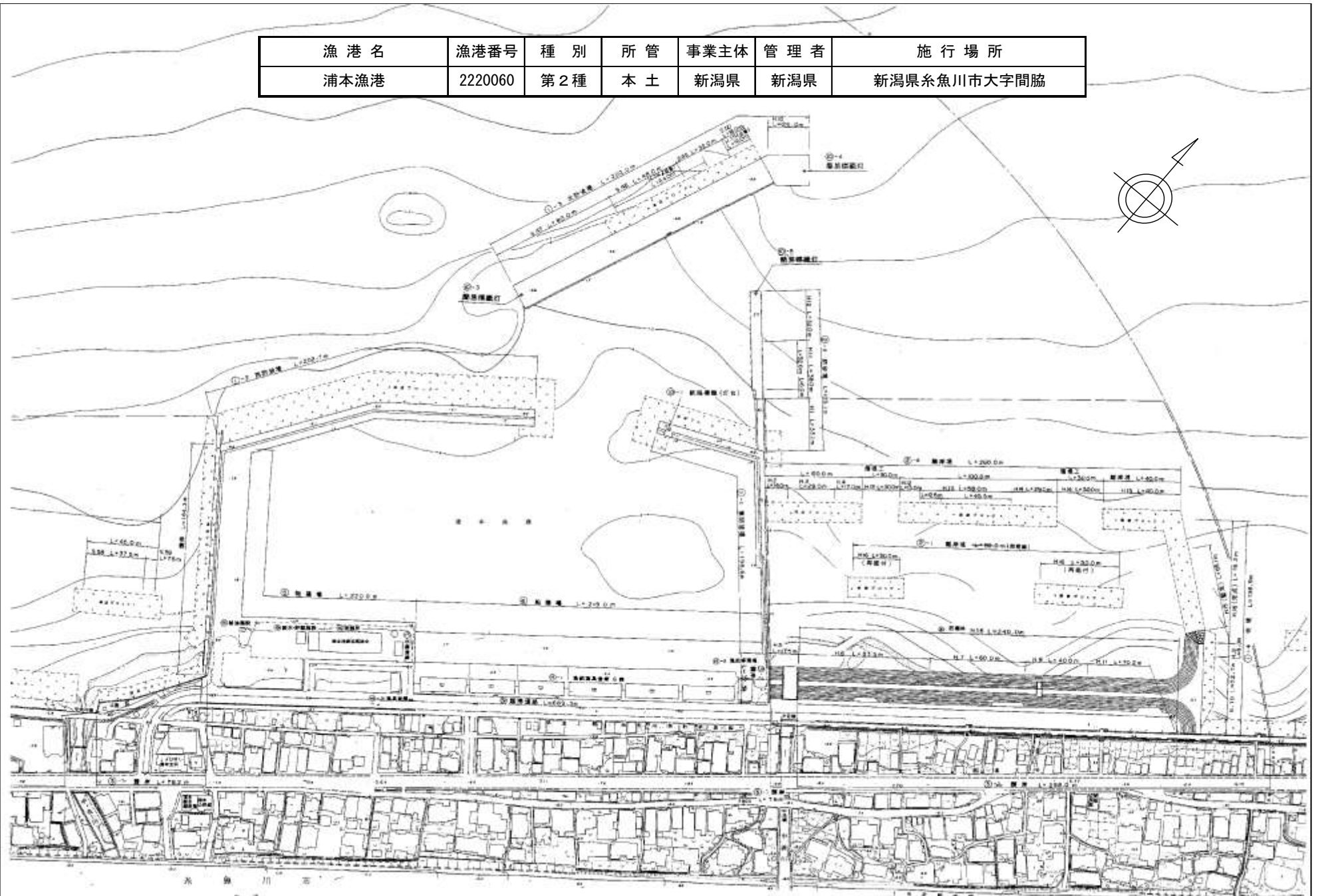


H. H. W. L.	+0.910
H. W. L.	+0.520
M. S. L.	+0.210
L. W. L.	+0.090

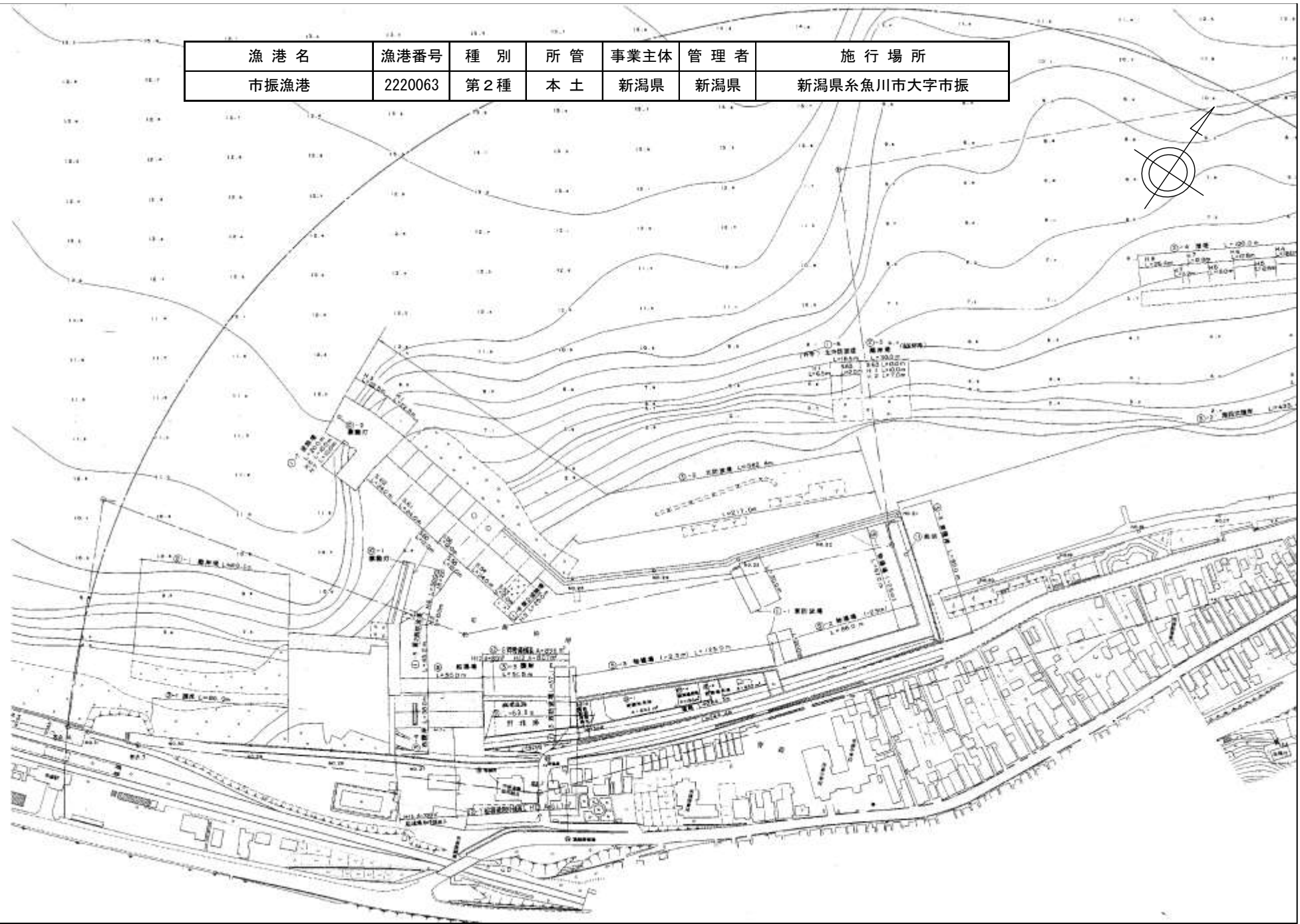
整備済	■
整備中	●
計画	□



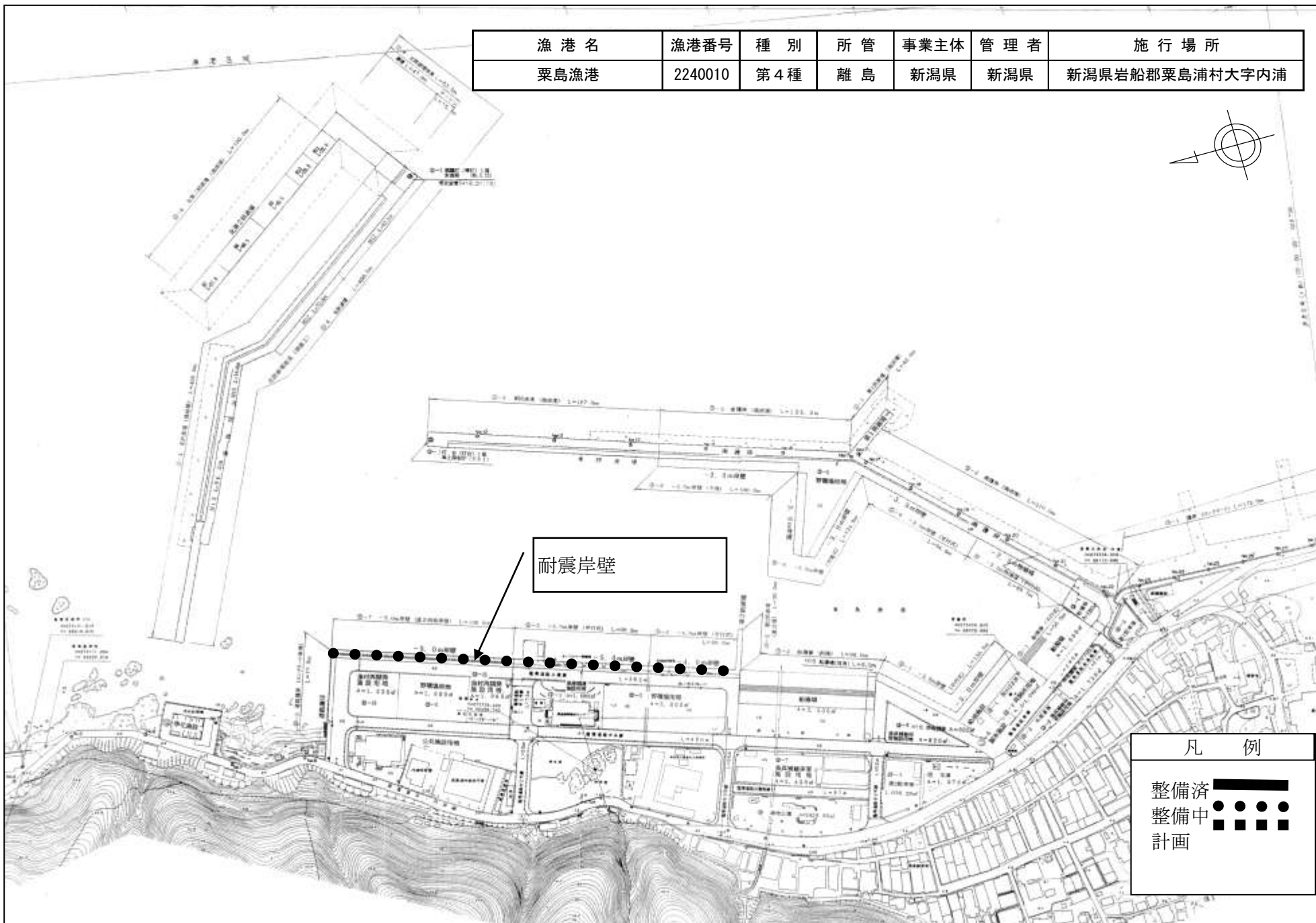
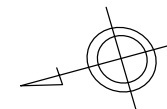
漁港名	漁港番号	種別	所管	事業主体	管理者	施行場所
浦本漁港	2220060	第2種	本土	新潟県	新潟県	新潟県糸魚川市大字間脇



漁港名	漁港番号	種別	所管	事業主体	管理者	施行場所
市振漁港	2220063	第2種	本土	新潟県	新潟県	新潟県糸魚川市大字市振



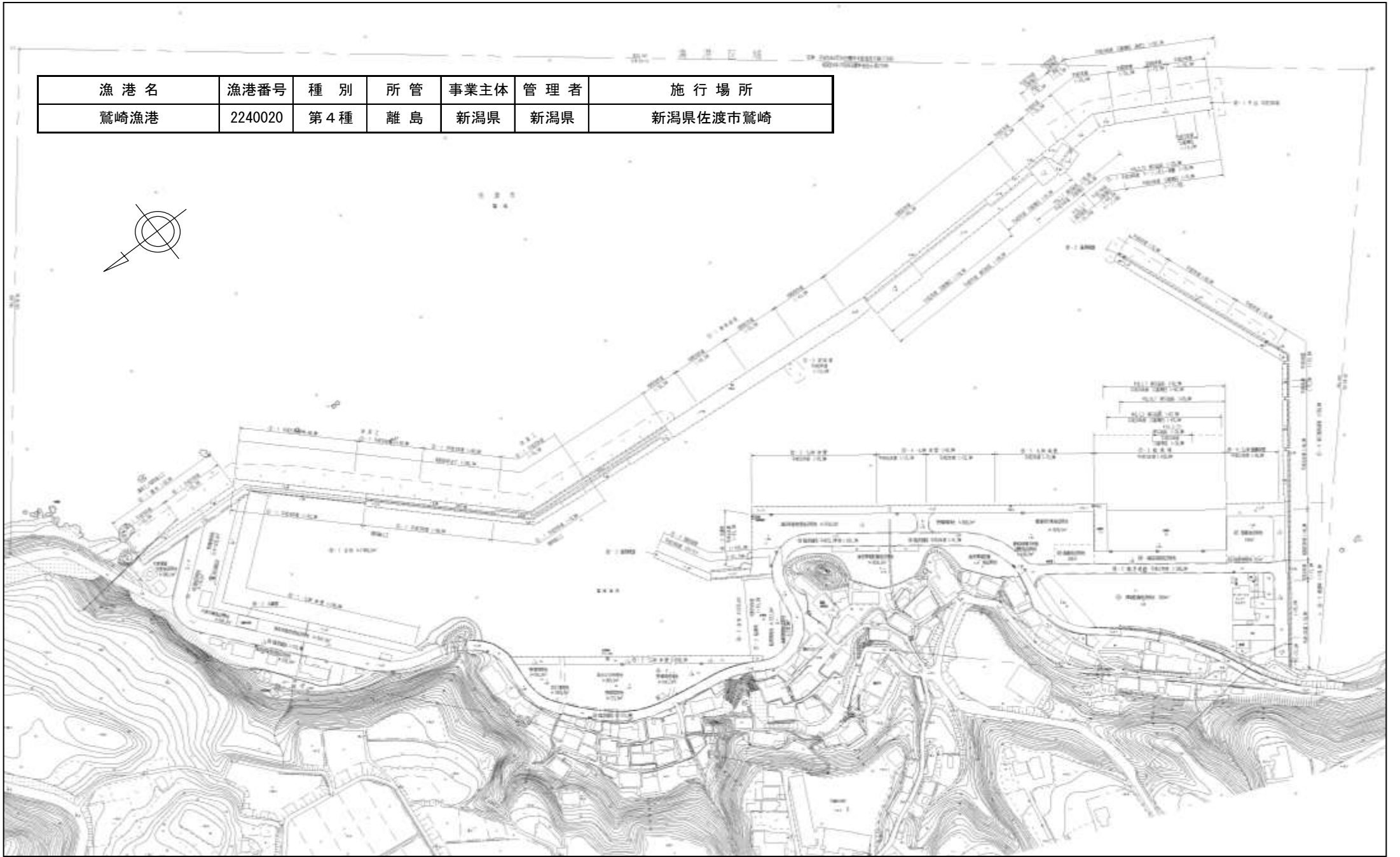
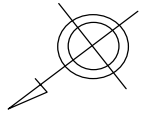
漁港名	漁港番号	種別	所管	事業主体	管理者	施行場所
粟島漁港	2240010	第4種	離島	新潟県	新潟県	新潟県岩船郡粟島浦村大字内浦



耐震岸壁

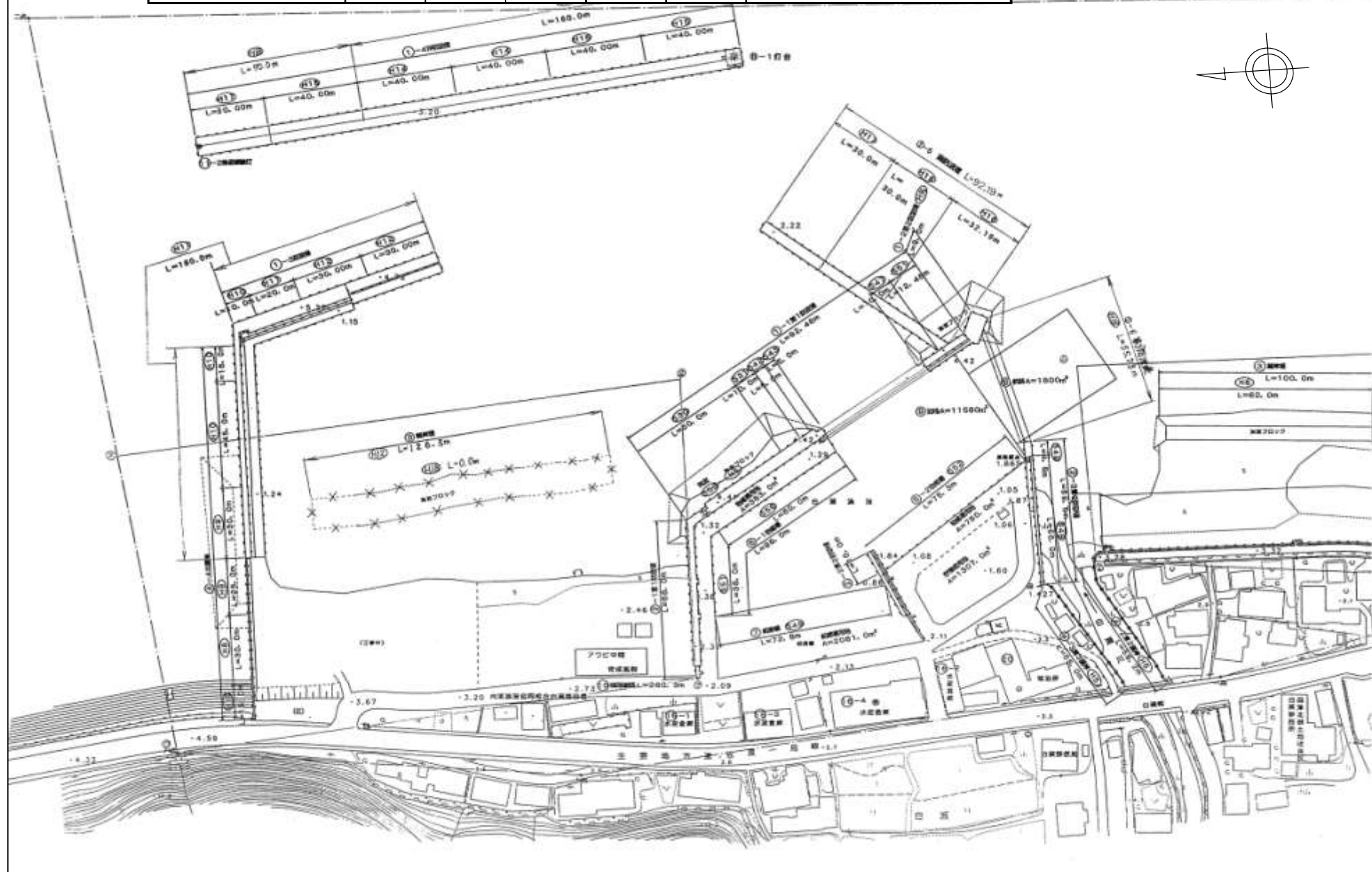
凡 例	
整備済	——
整備中	●●●●
計画	■ ■ ■ ■

漁港名	漁港番号	種別	所管	事業主体	管理者	施行場所
鷲崎漁港	2240020	第4種	離島	新潟県	新潟県	新潟県佐渡市鷲崎



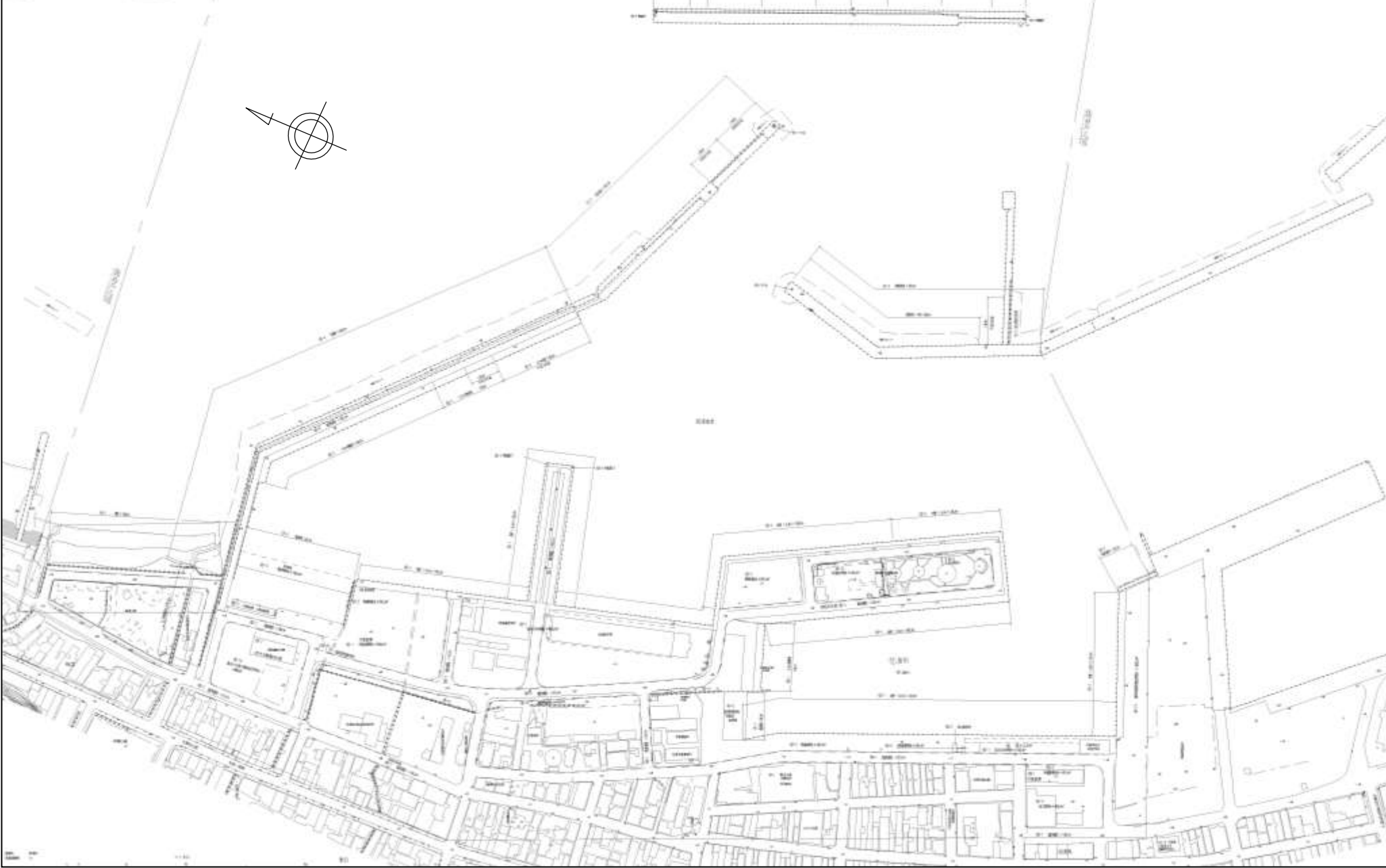
漁港名	漁港番号	種別	所管	事業主体	管理者	施行場所
白瀬漁港	2220090	第2種	離島	新潟県	新潟県	新潟県佐渡市白瀬

漁港区域

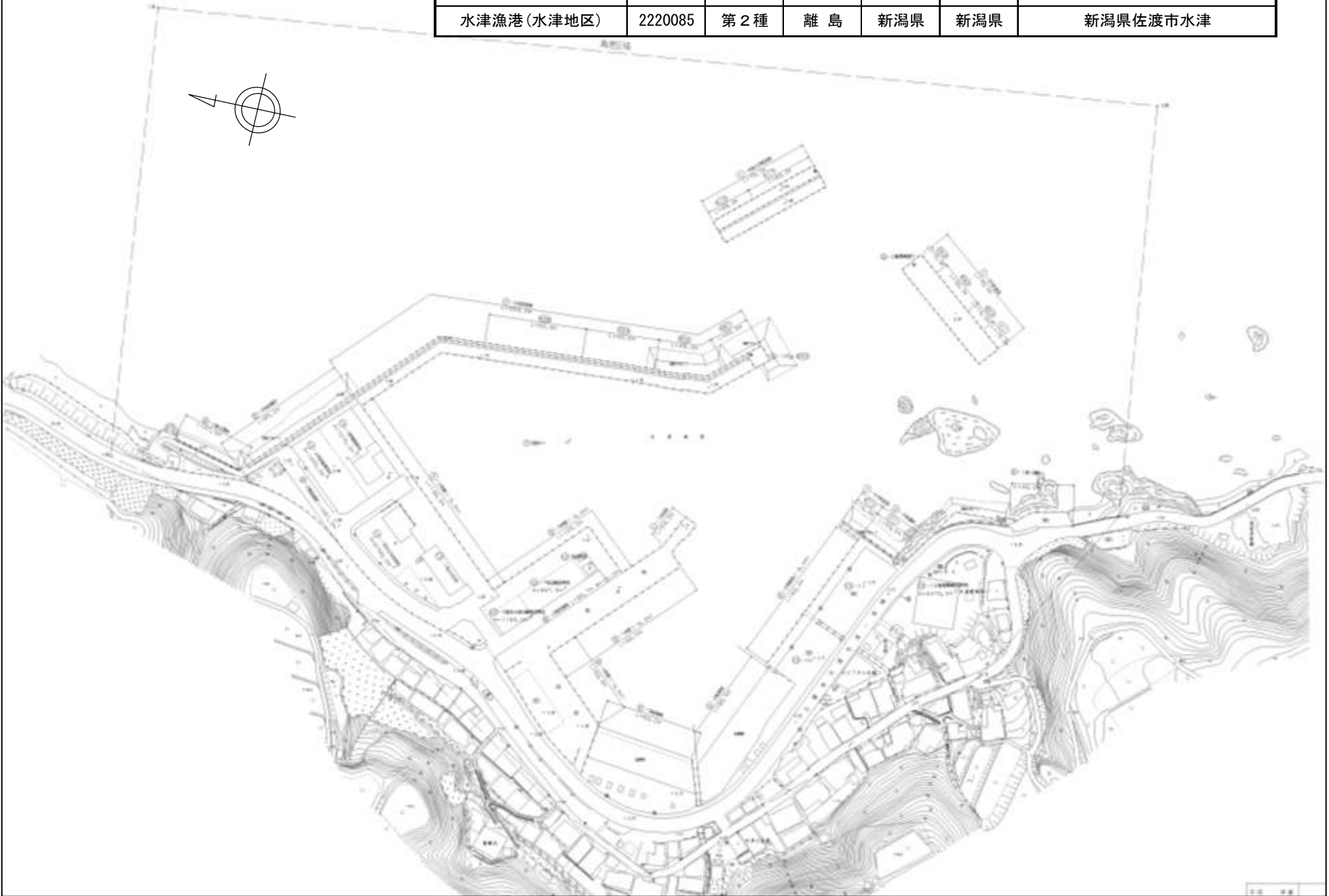




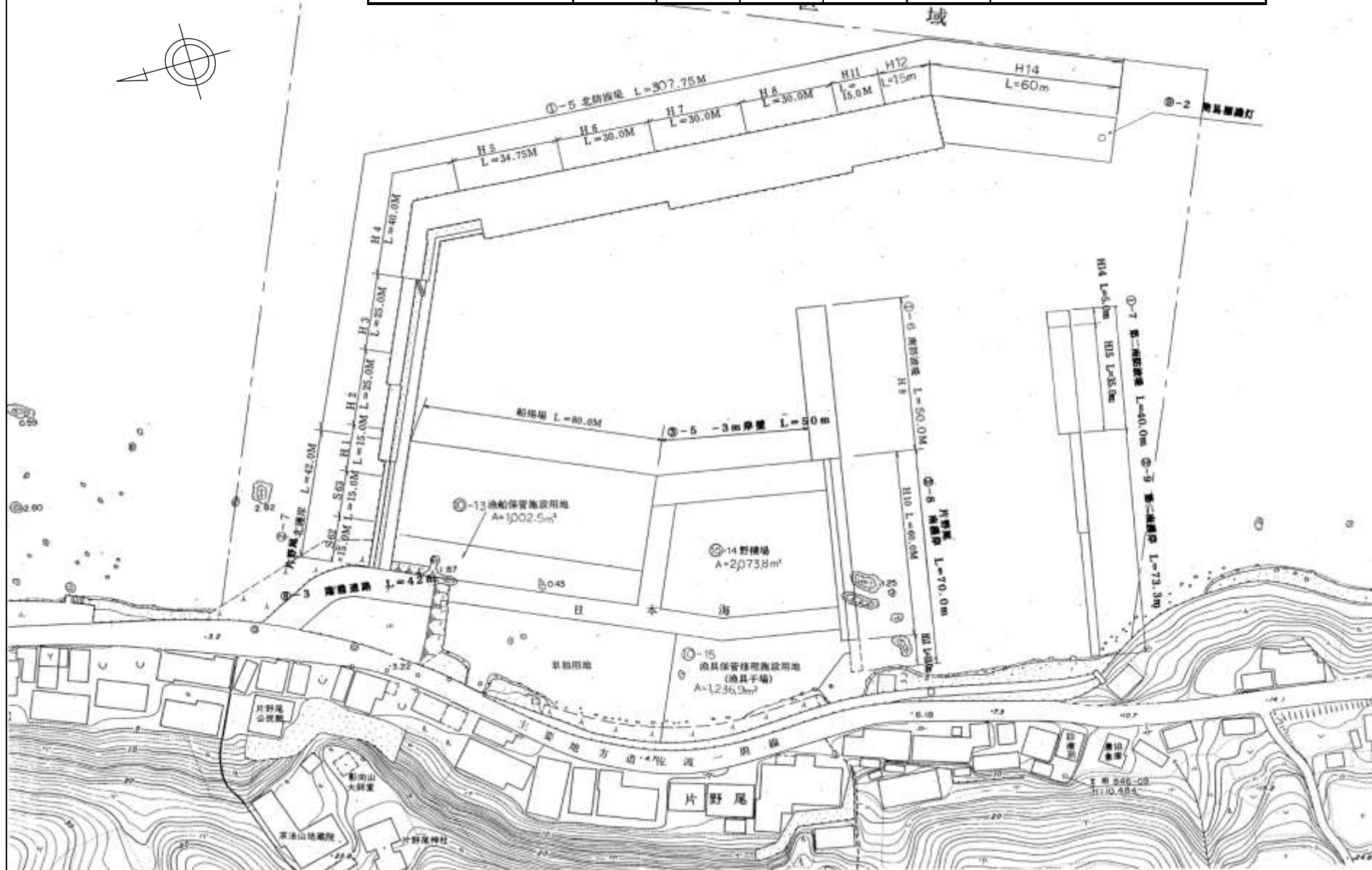
漁港名	漁港番号	種別	所管	事業主体	管理者	施行場所
両津漁港	2230020	第3種	離島	新潟県	新潟県	新潟県佐渡市両津夷



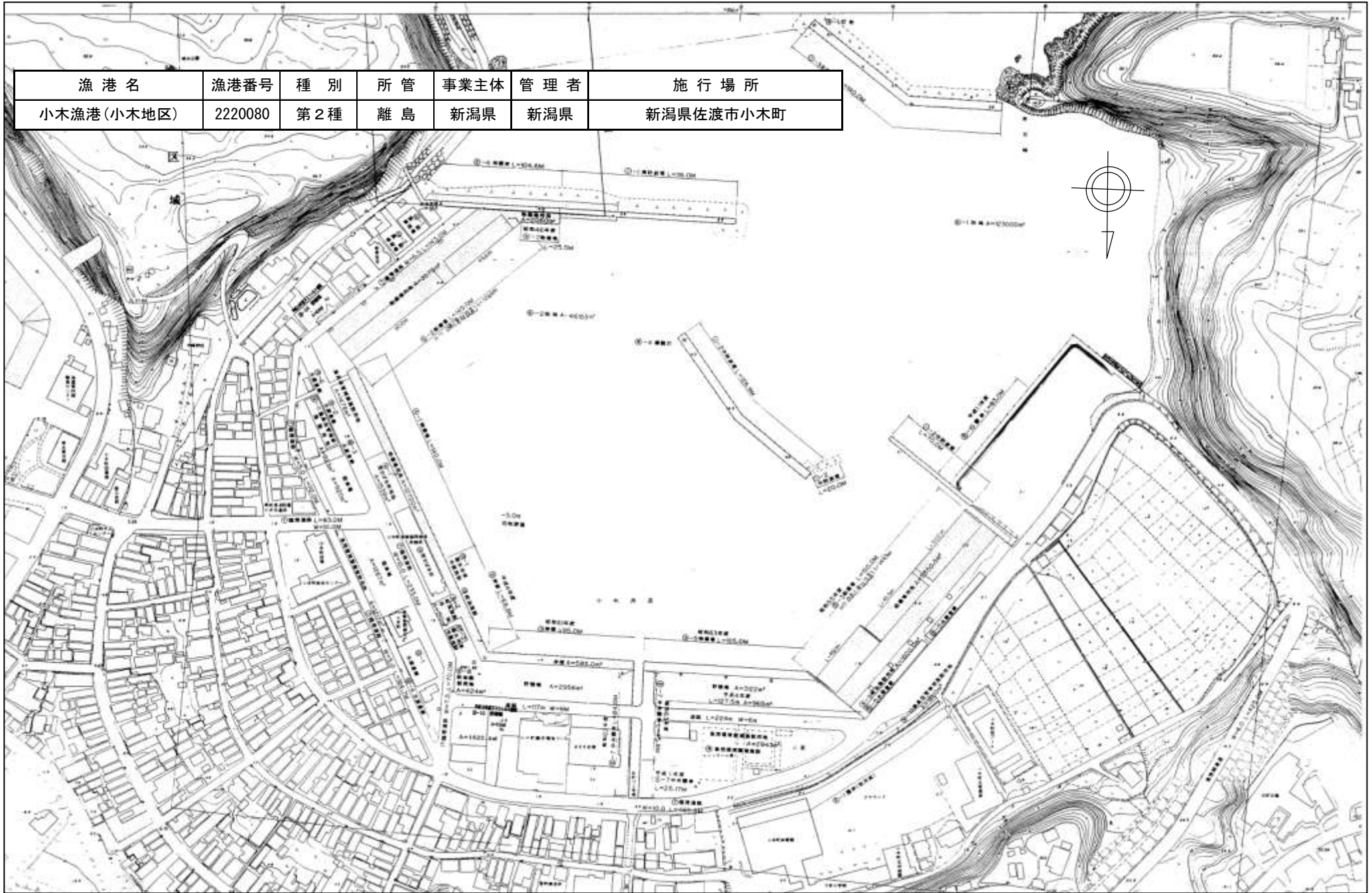
漁港名	漁港番号	種別	所管	事業主体	管理者	施行場所
水津漁港(水津地区)	2220085	第2種	離島	新潟県	新潟県	新潟県佐渡市水津



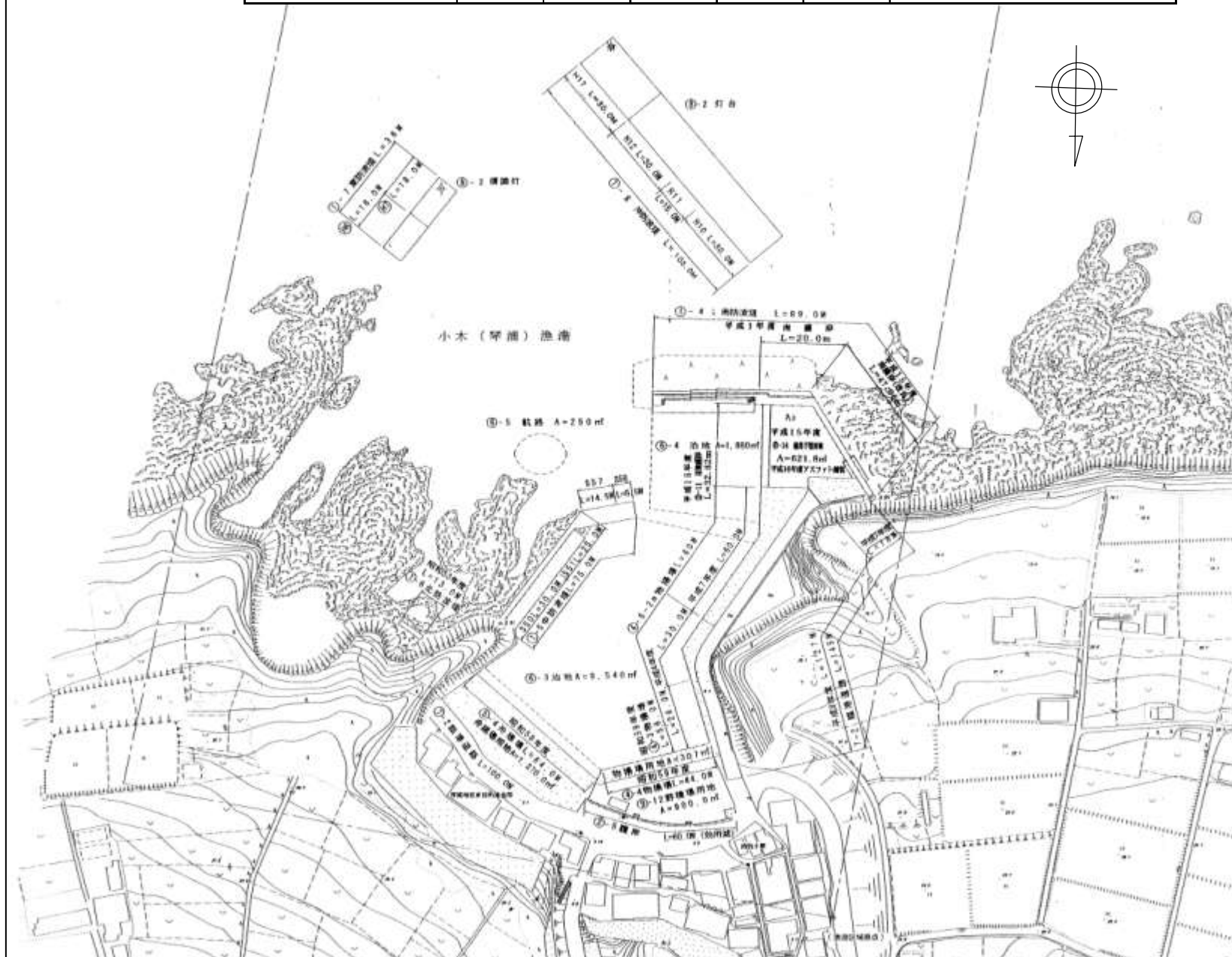
漁港名	漁港番号	種別	所管	事業主体	管理者	施行場所
水津漁港(片野尾地区)	2220085	第2種	離島	新潟県	新潟県	新潟県佐渡市水津



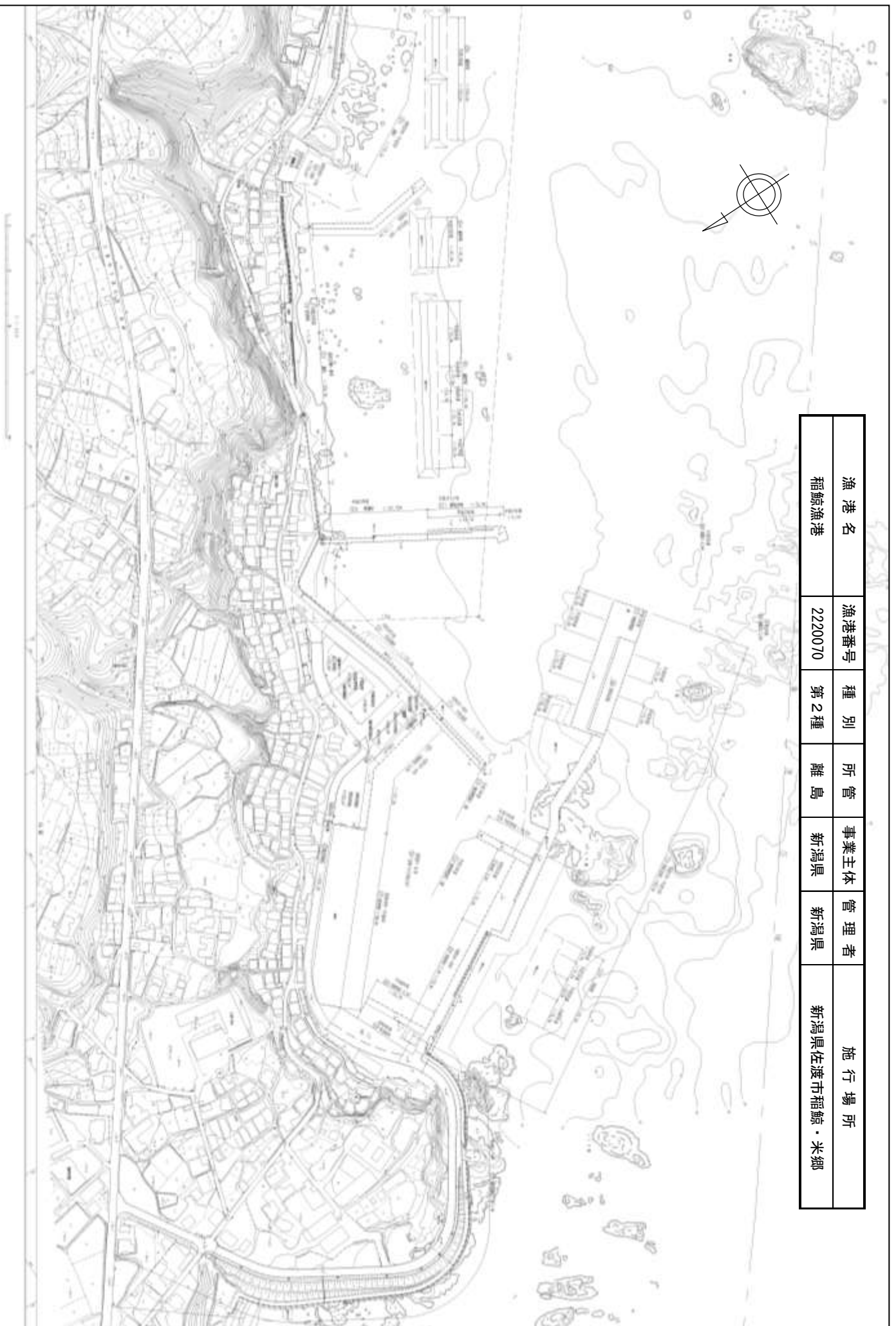
漁港名	漁港番号	種別	所管	事業主体	管理者	施行場所
小木漁港(小木地区)	2220080	第2種	離島	新潟県	新潟県	新潟県佐渡市小木町

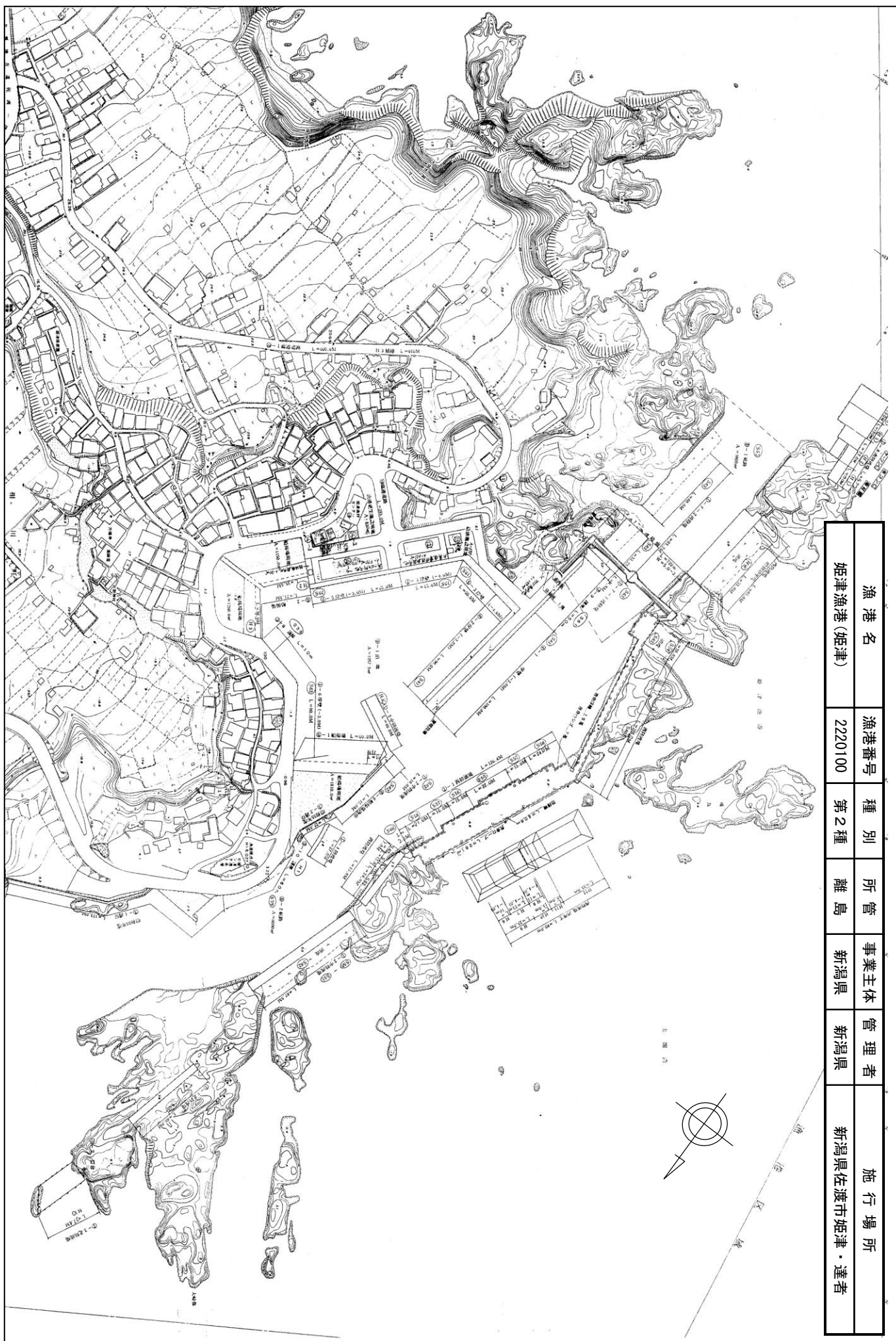


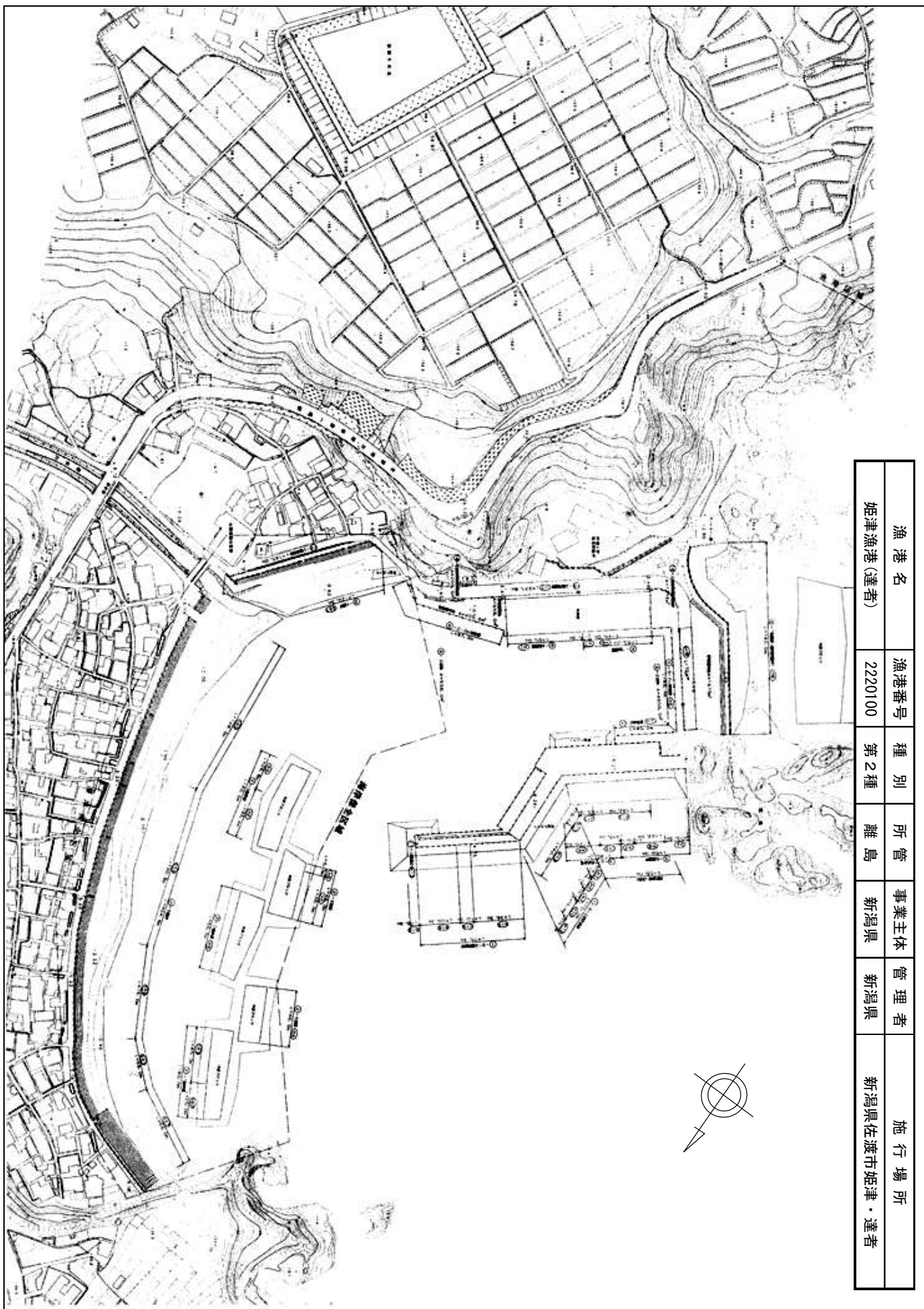
漁港名	漁港番号	種別	所管	事業主体	管理者	施行場所
小木漁港(琴浦地区)	2220080	第2種	離島	新潟県	新潟県	新潟県佐渡市小木町



漁港名	漁港番号	種別	所管 離島	事業主体	管理者	施行場所
稲鯨漁港	2220070	第2種		新潟県	新潟県	新潟県佐渡市稲鯨・米郷









## 2-1(2) 県内空港の概要

### 新潟空港

種別： 第2種空港  
管理者： 国土交通省  
位置： 新潟市東区松浜町  
標高： 1.4m  
面積： 199ha  
滑走路： A 1,314m×45m B 2,500m×45m  
エプロン(スポット数)：  
大型ジェット用3、中型ジェット用3、小型機用15、その他4  
駐車場： 1,130台  
無線施設： ILS、ASR、NDB、VORTAC など  
運用時間： 7:30—20:30  
連絡窓口： 国土交通省新潟空港事務所 TEL.025-273-4567

関係連絡先：  
東京入国管理局新潟空港出張所 TEL.025-275-4771  
東京税関新潟税関支署 TEL.025-275-4512  
新潟検疫所総務課 TEL.025-241-2323  
新潟検疫所検疫衛生課 TEL.025-275-4615  
新潟検疫所新潟空港出張所 TEL.025-275-4611  
横浜植物防疫所新潟支所 TEL.025-244-4401  
新潟東警察署空港警備派出所 TEL.025-271-8989

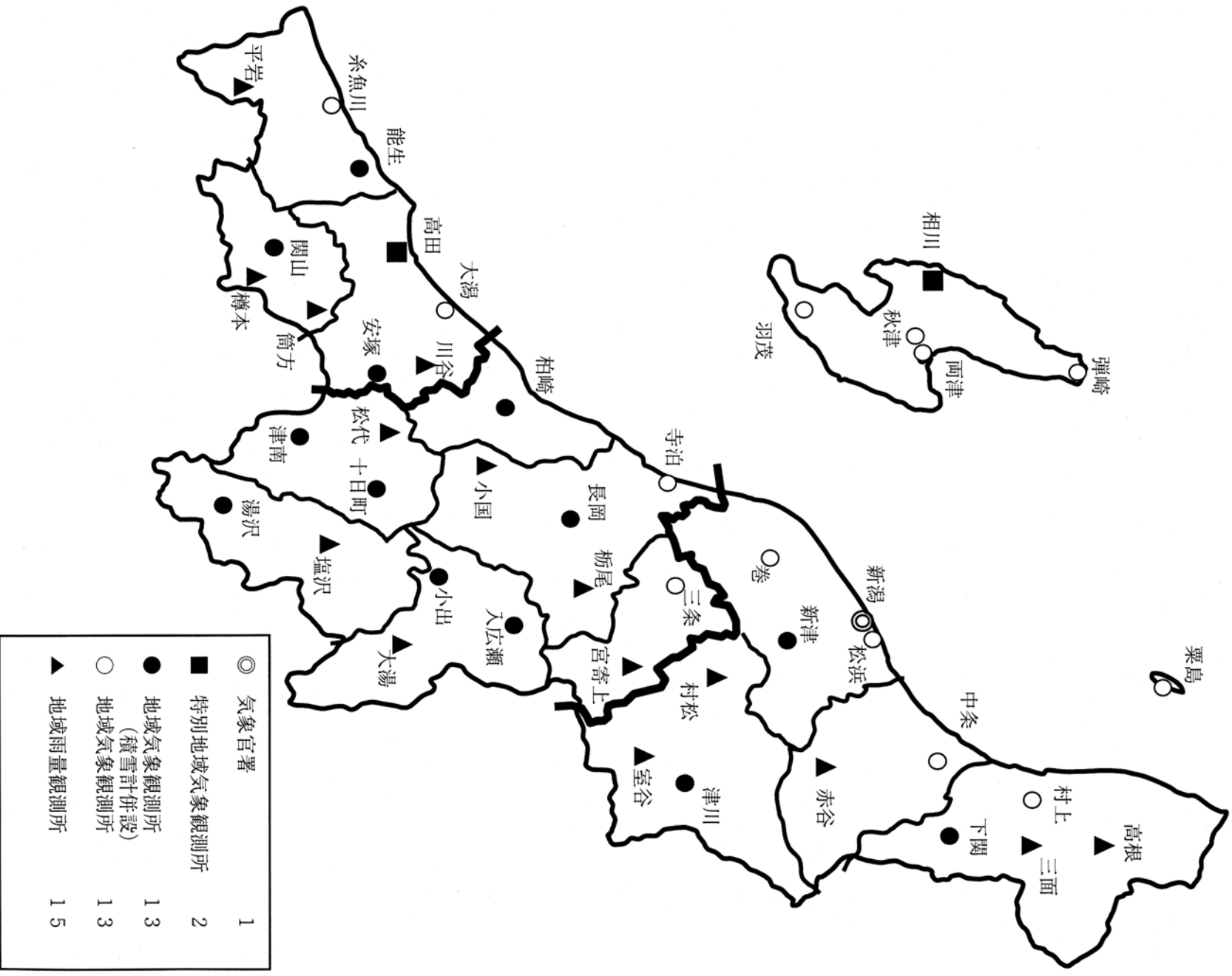
### 佐渡空港

種別： 第3種空港  
管理者： 新潟県  
位置： 佐渡市秋津  
標高： 22.88m  
面積： 15ha  
滑走路： 890m×25m  
エプロン(スポット数)： 小型機用4  
駐車場： 27台  
無線施設： NDB  
運用時間： 8:45—17:15  
連絡窓口： 新潟県佐渡地域振興局地域整備部 TEL.0259-27-3311

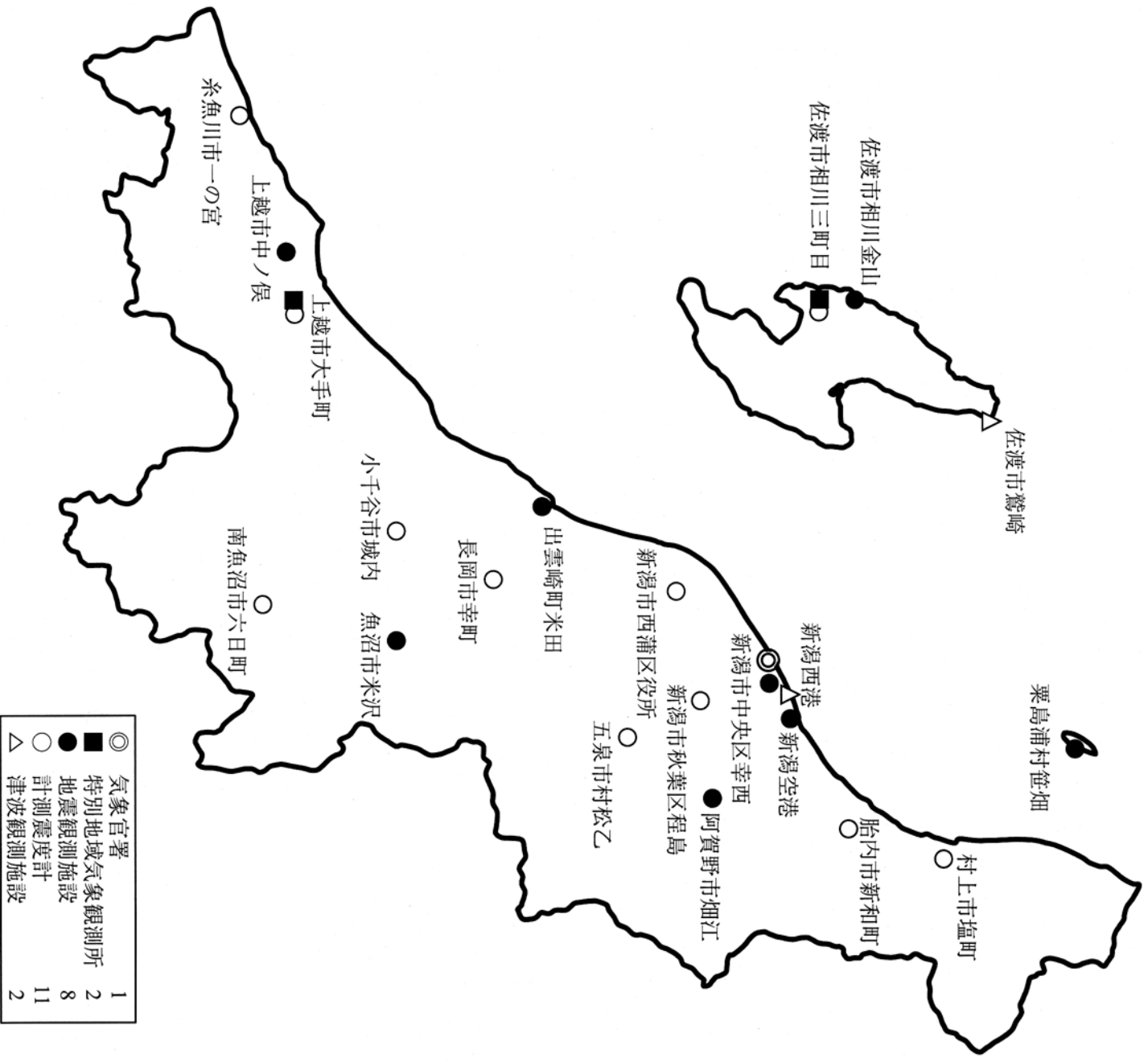
### 3 防災観測体制の整備

3-(1)

地域気象観測施設配置図



地震津波観測施設配置図



◎	気象官署	1
●	特別地域気象観測所	2
■	地震観測施設	8
○	計測震度計	11
△	津波観測施設	2

3-(3) 県の設置した地震観測局・統制局概要

<観測局>

H23.4(予定)

市町村名称	観測点所在地	北緯		東経		備考
		度	分	度	分	
1 新潟市	新潟市中央区一番堀通町3-12(新潟市役所分館地内)	37	55	139	2	
2 新潟市	新潟市北区葛塚3197(新潟市北区役所地内)	37	55	139	13	
3 新潟市	新潟市東区古川町4-12(新潟市東区役所地内)	37	56	139	5	
4 新潟市	新潟市江南区泉町3-4-5(新潟市江南区役所地内)	37	52	139	6	
5 新潟市	新潟市秋葉区程島2009	37	47	139	7	気象庁施設
6 新潟市	新潟市南区白根1235(新潟市南区役所地内)	37	46	139	1	
7 新潟市	新潟市西区寺尾上3-1-1(新潟市西区役所分館地内)	37	52	138	59	
8 新潟市	新潟市西蒲区巻甲2690-1(新潟市西蒲区役所地内)	37	45	138	54	気象庁施設
9 長岡市	長岡市幸町2-1-1	37	26	138	51	気象庁施設
10 長岡市	長岡市金町2-1-5(長岡市栃尾支所地内)	37	29	139	0	
11 長岡市	長岡市中之島788(長岡市中之島支所地内)	37	33	138	53	
12 長岡市	長岡市浦715(長岡市越路支所地内)	37	23	138	47	
13 長岡市	長岡市上岩井1261-1(長岡市三島支所地内)	37	29	138	47	
14 長岡市	長岡市与板町与板甲134(長岡市与板支所地内)	37	32	138	49	
15 長岡市	長岡市小島谷3434-4(長岡市和島支所地内)	37	34	138	46	
16 長岡市	長岡市寺泊烏帽子平1977-8(長岡市寺泊支所地内)	37	38	138	47	
17 長岡市	長岡市寺泊敦ケ曾根(長岡市寺泊支所大河津出張所地内)	37	37	138	50	
18 長岡市	長岡市山古志竹沢乙461(長岡市山古志支所地内)	37	19	138	54	
19 長岡市	長岡市小国町法坂793(長岡市小国支所地内)	37	18	138	43	
20 三条市	三条市西裏館3-3-10(三条市消防本部地内)	37	38	138	58	
21 三条市	三条市大字荻堀830-1(三条市役所下田庁舎地内)	37	34	139	2	
22 三条市	三条市大字新堀字村上1372-1(三条市消防本部栄分署地内)	37	35	138	56	
23 柏崎市	柏崎市中央町5-50(柏崎市市役所地内)	37	22	138	34	
24 柏崎市	柏崎市高柳町岡野町1849-1(柏崎市高柳町事務所地内)	37	13	138	39	
25 柏崎市	柏崎市西山町池浦117-2(柏崎市西山町事務所地内)	37	27	138	40	
26 新発田市	新発田市中央町4-10-4(新発田市役所地内)	37	57	139	20	
27 新発田市	新発田市乙次281-2(新発田市豊浦庁舎地内)	37	55	139	19	
28 新発田市	新発田市住田510(新発田市加治川庁舎地内)	37	59	139	22	
29 新発田市	新発田市稻荷岡2361(新発田市紫雲寺庁舎地内)	38	1	139	19	
30 小千谷市	小千谷市城内3-1-9	37	19	138	48	気象庁施設
31 加茂市	加茂市幸町2-3-5(加茂市役所地内)	37	40	139	3	
32 十日町市	十日町市千歳町3-3(十日町市役所地内)	37	7	138	46	
33 十日町市	十日町市水口沢12(十日町市役所川西支所地内)	37	10	138	45	
34 十日町市	十日町市上山己2133(十日町市役所中里支所地内)	37	3	138	42	
35 十日町市	十日町市松代3252-1(十日町市役所松代支所地内)	37	8	138	37	
36 十日町市	十日町市松之山1212-2(十日町市役所松之山支所地内)	37	5	138	37	
37 見附市	見附市昭和町2-1-1(見附市役所地内)	37	32	138	55	
38 村上市	村上市三之町1-1(村上市役所地内)	38	13	139	29	
39 村上市	村上市山口444(村上市役所荒川支所地内)	38	7	139	27	
40 村上市	村上市岩船駅前56(村上市役所神林支所地内)	38	11	139	28	
41 村上市	村上市岩沢5611(村上市役所朝日支所地内)	38	16	139	33	
42 村上市	村上市府屋232(村上市役所山北支所地内)	38	31	139	32	
43 燕市	燕市秋葉町3-22-2(燕市消防本部地内)	37	39	138	55	
44 燕市	燕市分水桜町3-3-1(燕市役所分水庁舎地内)	37	37	138	51	
45 燕市	燕市吉田日之出町1-1(燕市役所吉田庁舎地内)	37	41	138	53	

市町村名称	観測点所在地	北緯		東経		備考
		度	分	度	分	
46 糸魚川市	糸魚川市一の宮1-2-5	37	2	137	52	気象庁施設
47 糸魚川市	糸魚川市大字能生1941-2(糸魚川市消防署能生分署地内)	37	6	137	59	
48 糸魚川市	糸魚川市大字青海4652-1(糸魚川市役所青海事務所地内)	37	1	137	48	
49 妙高市	妙高市栄町5-1(妙高市役所地内)	37	1	138	15	
50 妙高市	妙高市大字関川997(妙高市妙高高原支所地内)	36	52	138	12	
51 妙高市	妙高市大字関山1200-1(妙高市妙高支所地内)	36	56	138	14	
52 五泉市	五泉市太田1094-1(五泉市役所地内)	37	45	139	11	
53 五泉市	五泉市村松乙130	37	41	139	11	気象庁施設
54 上越市	上越市木田1-1-3(上越市役所地内)	37	9	138	14	
55 上越市	上越市安塚区安塚720-1(安塚区総合事務所地内)	37	7	138	27	
56 上越市	上越市浦川原区釜淵5(浦川原区総合事務所地内)	37	9	138	26	
57 上越市	上越市大島区岡3320-3(大島区総合事務所地内)	37	9	138	31	
58 上越市	上越市牧区柳島522(牧区総合事務所地内)	37	5	138	23	
59 上越市	上越市柿崎区柿崎6405(柿崎区総合事務所地内)	37	16	138	24	
60 上越市	上越市大潟区土底浜1081-1(大潟区総合事務所地内)	37	14	138	20	
61 上越市	上越市頸城区百間町636(頸城区総合事務所地内)	37	11	138	20	
62 上越市	上越市吉川区原之町小萱1819-1(よしかわたすけあい事務所地内)	37	13	138	24	
63 上越市	上越市中郷区藤沢986-1(中郷区総合事務所地内)	36	59	138	14	
64 上越市	上越市板倉区針722-1(板倉区総合事務所地内)	37	3	138	18	
65 上越市	上越市清里区荒牧18(清里区総合事務所地内)	37	5	138	20	
66 上越市	上越市三和区井ノ口444(三和区総合事務所地内)	37	7	138	21	
67 上越市	上越市各立区各立大町365-1(各立区総合事務所地内)	37	9	138	6	
68 阿賀野市	阿賀野市岡山町10-15(阿賀野市役所地内)	37	50	139	14	
69 阿賀野市	阿賀野市保田1756-1(阿賀野市安田支所地内)	37	46	139	14	
70 阿賀野市	阿賀野市姥ヶ橋669(阿賀野市京ヶ瀬支所地内)	37	50	139	11	
71 阿賀野市	阿賀野市山崎77(阿賀野市笹神支所地内)	37	50	139	16	
72 佐渡市	佐渡市千種232(佐渡市役所地内)	38	1	138	22	
73 佐渡市	佐渡市河原田本町394(佐和田支所地内)	38	0	138	20	
74 佐渡市	佐渡市新穂瓜生屋490(新穂支所地内)	38	1	138	26	
75 佐渡市	佐渡市畑野甲533(畑野支所地内)	37	59	138	24	
76 佐渡市	佐渡市真野新町489(真野支所地内)	37	58	138	21	
77 佐渡市	佐渡市小木町1940-1(小木支所地内)	37	49	138	17	
78 佐渡市	佐渡市羽茂本郷550(羽茂支所地内)	37	51	138	19	
79 佐渡市	佐渡市赤泊2458(赤泊総合文化会館地内)	37	52	138	25	
80 佐渡市	佐渡市両津湊198(両津支所地内)	38	5	138	26	
81 佐渡市	佐渡市相川栄町1(相川地区公民館地内)	38	2	138	14	
82 魚沼市	魚沼市堀之内130(魚沼市役所堀之内庁舎地内)	37	14	138	56	
83 魚沼市	魚沼市小出島130-1(魚沼市役所小出庁舎地内)	37	14	138	58	
84 魚沼市	魚沼市大沢213-1(魚沼市役所湯之谷庁舎地内)	37	13	139	1	
85 魚沼市	魚沼市今泉1488-1(魚沼市役所広神庁舎地内)	37	15	138	59	
86 魚沼市	魚沼市須原520(魚沼市役所守門庁舎地内)	37	19	139	1	
87 魚沼市	魚沼市穴沢237-5(入広瀬会館地内)	37	21	139	4	
88 南魚沼市	南魚沼市六日町180-1	37	4	138	53	気象庁施設
89 南魚沼市	南魚沼市浦佐1188-2(南魚沼市役所大和庁舎地内)	37	10	138	56	
90 南魚沼市	南魚沼市塩沢1370-1(南魚沼市役所塩沢庁舎地内)	37	2	138	51	
91 胎内市	胎内市新和町2-10	38	3	139	25	気象庁施設
92 胎内市	胎内市黒川1410(胎内市黒川支所地内)	38	4	139	27	

市町村名称	観測点所在地	北緯		東経		備考
		度	分	度	分	
93 聖籠町	北蒲原郡聖籠町大字諏訪山1635-4(聖籠町役場地内)	37	58	139	17	
94 弥彦村	西蒲原郡弥彦村大字矢作402(弥彦村役場地内)	37	41	138	52	
95 田上町	南蒲原郡田上町大字原ヶ崎新田3070(田上町役場地内)	37	42	139	4	
96 阿賀町	東蒲原郡阿賀町津川580(阿賀町役場地内)	37	40	139	28	
97 阿賀町	東蒲原郡阿賀町鹿瀬8931-1(阿賀町役場鹿瀬支所地内)	37	41	139	29	
98 阿賀町	東蒲原郡阿賀町豊川甲236(阿賀町役場上川支所地内)	37	37	139	28	
99 阿賀町	東蒲原郡阿賀町白崎1182(阿賀町役場三川支所地内)	37	43	139	23	
100 出雲崎町	三島郡出雲崎町大字川西140(出雲崎町役場地内)	37	32	138	43	
101 長岡市	長岡市東川口1974-26(長岡川口支所地内)	37	16	138	52	
102 湯沢町	南魚沼郡湯沢町大字神立300(湯沢町役場地内)	36	56	138	49	
103 津南町	中魚沼郡津南町大字下船渡戊109(津南町役場地内)	37	1	138	39	
104 刈羽村	刈羽郡刈羽村大字割町新田215-1(刈羽村役場地内)	37	25	138	38	
105 関川村	岩船郡関川村大字下関912(関川村保健センター地内)	38	5	139	34	
106 粟島浦村	岩船郡粟島浦村字日ノ見山1513-11(粟島浦村役場地内)	38	28	139	15	

※緯度経度は、日本測地系(旧日本測地系(Tokyo Datum))で示す。

<統制局>

新潟県庁	新潟市中央区新光町4-1	新潟県防災局危機対策課	37	55	139	2	
------	--------------	-------------	----	----	-----	---	--

### 3-(4) 気象注意報・警報等の種類と発表基準

#### 1. ア. 警報・注意報発表基準概要一覧表

警報・注意報の種類		概要
警報	大雨	大雨による重大な災害が発生するおそれがあると予想されたときに発表される。大雨警報には括弧を付して、大雨警報（土砂災害）、大雨警報（浸水害）、大雨警報（土砂災害、浸水害）として、特に警戒すべき事項が明記される。
	洪水	大雨、長雨、融雪などにより河川が増水し、重大な災害が発生するおそれがあると予想されたときに発表される。対象となる重大な災害として、河川が増水や氾濫、堤防の損傷や決壊による重大な災害があげられる。
	大雪	大雪により重大な災害が発生するおそれがあると予想されたときに発表される。
	暴風	暴風により重大な災害が発生するおそれがあると予想されたときに発表される。
	暴風雪	雪を伴う暴風により重大な災害が発生するおそれがあると予想されたときに発表される。「暴風による重大な災害」に加えて「雪を伴うことによる視程障害などによる重大な災害」のおそれについても警戒を呼びかける。
	波浪	高い波により重大な災害が発生するおそれがあると予想されたときに発表される。
	高潮	台風や低気圧等による異常な海面の上昇により重大な災害が発生するおそれがあると予想されたときに発表される。
	注意報	大雨による災害が発生するおそれがあると予想されたときに発表される。
注意報	洪水	大雨、長雨、融雪などにより河川が増水し、災害が発生するおそれがあると予想されたときに発表される。
	大雪	大雪により災害が発生するおそれがあると予想されたときに発表される。
	強風	強風により災害が発生するおそれがあると予想されたときに発表される。
	融雪	融雪により災害が発生するおそれがあると予想されたときに発表される。具体的には、洪水、浸水、土砂災害などの災害が発生するおそれがあると発表される。

注意報	風雪	雪を伴う強風により災害が発生するおそれがあると予想されたときに発表される。
	高潮	台風や低気圧等による異常な海面の上昇により災害が発生するおそれがあると予想されたときに発表される。
	濃霧	濃い霧により災害が発生するおそれがあると予想されたときに発表される。
	雷	落雷により災害が発生するおそれがあると予想されたときに発表される。また、発達した雷雲の下で発生することの多い突風や「ひょう」による災害についての注意喚起が付加されることもある。急な強い雨への注意についても雷注意報で呼びかけられる。
	乾燥	空気の乾燥により災害が発生するおそれがあると予想されたときに発表される。具体的には、火災の危険が大きい気象条件を予想した場合に発表される。
	なだれ	「なだれ」により災害が発生するおそれがあると予想されたときに発表される。
	着氷	著しい着氷により災害が発生するおそれがあると予想されたときに発表される。具体的には、通信線や送電線、船体などへの被害が起こるおそれのあるときに発表される。
	着雪	著しい着雪により災害が発生するおそれがあると予想されたときに発表される。具体的には、通信線や送電線、船体などへの被害が起こるおそれのあるときに発表される。
	融雪	融雪により災害が発生するおそれがあると予想されたときに発表される。具体的には、洪水、浸水、土砂災害などの災害が発生するおそれがあると発表される。
	霜	霜により災害が発生するおそれがあると予想されたときに発表される。具体的には、早霜や晩霜により農作物への被害が起こるおそれのあるときに発表される。
	低温	低温により災害が発生するおそれがあると予想されたときに発表される。具体的には、低温のために農作物などに著しい被害が発生したり、冬季の水道管凍結や破裂による著しい被害の起こるおそれがあると発表される。

警報・注意報発表基準一覧表

(東京都気象台管内)		新島地方気象台										平成22年5月5日現在						
気象予報区		新島県																
一次区分区域		下経			中経				上経									
市町村等をまとめた地域		新島地域	岩船地域	新島田地域	五原地域	長田地域	柏崎地域	三宅地域	魚沼市	南魚沼地域	十日町地域	上越市	糸魚川市	妙高市	佐渡			
警	大雨	区域内の市町村で別表1の基準に到達することが予想される場合																
	洪水	区域内の市町村で別表2の基準に到達することが予想される場合																
	強風(平均風速)	陸上 20m/s, 海上 25m/s			20m/s		陸上 20m/s, 海上 25m/s		20m/s			陸上 20m/s, 海上 25m/s		20m/s		陸上 20m/s, 海上 25m/s		
	暴風(平均風速)	陸上 20m/s, 海上 25m/s 雷を伴う			20m/s 雷を伴う		陸上 20m/s, 海上 25m/s 雷を伴う		20m/s 雷を伴う			陸上 20m/s, 海上 25m/s 雷を伴う		20m/s 雷を伴う		陸上 20m/s, 海上 25m/s 雷を伴う		
	大雪	海岸 24時間降雪の深さ50cm, 平野 24時間降雪の深さ70cm, 山沿い 24時間降雪の深さ100cm			平野 24時間降雪の深さ30cm, 山沿い 24時間降雪の深さ100cm		海岸 24時間降雪の深さ50cm, 平野 24時間降雪の深さ70cm, 山沿い 24時間降雪の深さ100cm		平野 24時間降雪の深さ70cm, 山沿い 24時間降雪の深さ100cm			24時間降雪の深さ100cm		海岸 24時間降雪の深さ50cm, 平野 24時間降雪の深さ70cm, 山沿い 24時間降雪の深さ100cm		海岸 24時間降雪の深さ30cm, 山沿い 24時間降雪の深さ100cm		平野 24時間降雪の深さ10cm, 山沿い 24時間降雪の深さ100cm
波浪(有義波高)	5.5m					5.5m					5.5m				5.5m			
高潮	区域内の市町村で別表5の基準に到達することが予想される場合																	
注	大雨	区域内の市町村で別表3の基準に到達することが予想される場合																
	洪水	区域内の市町村で別表4の基準に到達することが予想される場合																
	強風(平均風速)	陸上 4~9月 12m/s, 10~3月 15m/s, 海上 15m/s			4~9月 12m/s, 10~3月 15m/s		陸上 4~9月 12m/s, 10~3月 15m/s, 海上 15m/s		4~9月 12m/s, 10~3月 15m/s			陸上 4~9月 12m/s, 10~3月 15m/s, 海上 15m/s		4~9月 12m/s, 10~3月 15m/s		陸上 13m/s, 海上 15m/s		
	暴風(平均風速)	陸上 4~9月 12m/s, 10~3月 15m/s, 海上 15m/s 雷を伴う			4~9月 12m/s, 10~3月 15m/s 雷を伴う		陸上 4~9月 12m/s, 10~3月 15m/s, 海上 15m/s 雷を伴う		4~9月 12m/s, 10~3月 15m/s 雷を伴う			陸上 4~9月 12m/s, 10~3月 15m/s, 海上 15m/s 雷を伴う		4~9月 12m/s, 10~3月 15m/s 雷を伴う		陸上 13m/s, 海上 15m/s 雷を伴う		
	大雪	海岸 24時間降雪の深さ20cm, 平野 24時間降雪の深さ40cm, 山沿い 24時間降雪の深さ60cm			平野 24時間降雪の深さ40cm, 山沿い 24時間降雪の深さ60cm		海岸 24時間降雪の深さ30cm, 平野 24時間降雪の深さ40cm, 山沿い 24時間降雪の深さ60cm		平野 24時間降雪の深さ40cm, 山沿い 24時間降雪の深さ60cm			24時間降雪の深さ60cm		海岸 24時間降雪の深さ30cm, 平野 24時間降雪の深さ40cm, 山沿い 24時間降雪の深さ60cm		海岸 24時間降雪の深さ30cm, 山沿い 24時間降雪の深さ60cm		平野 24時間降雪の深さ40cm, 山沿い 24時間降雪の深さ60cm
波浪(有義波高)	2.5m					2.5m					2.5m				2.5m			
報	高潮	区域内の市町村で別表5の基準に到達することが予想される場合																
	雷	落雷等により被害が予想される場合																
	積雪	1. 積雪地域の年平均気温が10℃以上 2. 積雪地域の年平均気温が7℃以上かつ、年平均風速5m/s以上かつ日降水量が20mm以上																
	霧(視程)	陸上 100m, 海上 500m			100m		陸上 100m, 海上 500m		100m			陸上 100m, 海上 500m		100m		陸上 100m, 海上 500m		
	乾燥	最小湿度 40% 実効湿度 65%																
なだれ	1. 降雪の深さが50cm以上で気温の変化が大きい場合 2. 積雪が50cm以上で最高気温が8℃以上になるか、日降水量20mm以上の降雨がある場合																	
低温	5~9月: 日平均気温が平年より3℃以上低い日が3日以上連続 11~4月: 海岸 最低気温-4℃以下 平野 最低気温-7℃以下 山沿い 最低気温-10℃以下												5~9月: 日平均気温が平年より3℃以上低い日が3日以上連続 11~4月: 最低気温-4℃以下					
霜	海岸平野: 4月5日~5月31日 最低気温3℃以下 山沿い: 4月25日~6月15日 最低気温3℃以下 期間は、農作物の成長を考慮し、変更することがある												4月5日~5月31日 最低気温4℃以下 期間は、農作物の成長を考慮し、変更することがある					
霜水・霜雪	1. 著しい霜水が予想される場合 2. 気温0℃付近で、並以上の雪が数時間以上降り続けると予想される場合																	
記録的短時間大雨情報(1時間雨量)	平地70mm, 村上市80mm, 山沿い80mm				平地70mm, 山沿い80mm				60mm				60mm					

平成22年5月27日から警報・注意報が市町村ごとに発表。



## 警報・注意報基準一覧表の見方

- (1) 警報とは、重大な災害が起こるおそれのある旨を警告して行う予報であり、注意報とは、災害が起こるおそれのある旨を注意して行う予報である。警報・注意報は気象要素が本表の基準に達すると予想される当該市町村等に対して発表する。
- (2) 波浪の警報・注意報、暴風警報、暴風雪警報、強風注意報、風雪注意報、濃霧注意報名の欄の（ ）内は基準として用いる気象要素を、記録的短時間大雨情報名の（ ）内は基準を示す。なお、府県予報区、一次細分区域および市町村等をまとめた地域で取り扱いが異なる場合は、個々の欄に付記している。
- (3) 大雨、洪水、大雪、高潮、波浪の警報・注意報、暴風警報、暴風雪警報、強風注意報、風雪注意報および記録的短時間大雨情報では、基準における「…以上」の「以上」を省略した。また、乾燥注意報、濃霧注意報では、基準における「…以下」の「以下」を省略した。なお、上記以外の注意報では、基準の表記が多岐にわたるため、省略は行っていない。
- (4) 表中において、発表官署が警報・注意報の本文中で用いる「平地、山地」等の地域名で基準値を記述する場合がある。
- (5) 表中において、対象の市町村等をまとめた地域等で現象が発現しない警報・注意報についてはその欄を斜線で、また現象による災害がきわめて稀であり、災害との関係が不明確であるため具体的な基準を定めていない警報・注意報についてはその欄を空白でそれぞれ示している。
- (6) 地震や火山の噴火等、不測の事態により気象災害にかかわる諸条件が変化し、通常の基準を適用することが適切でない状態となることがある。このような状態がある程度長期間継続すると考えられる場合には、特定の警報・注意報について、対象地域を必要最小限の範囲に限定して「暫定基準」を設定し、通常より低い基準で運用することがある。

### 【大雨、洪水及び高潮警報・注意報基準表（別表1～5）の解説】

- (1) 別表及び別添資料の市町村等をまとめた地域の欄中、（ ）内は府県予報区または一次細分区域を示す。
- (2) 大雨及び洪水警報・注意報の雨量基準、土壌雨量指数基準、流域雨量指数基準、複合基準のうち基準が設定されていないもの、および、高潮警報・注意報で現象が発現せず基準を設定していない市町村等についてはその欄を“—”で示している。
- (3) 大雨及び洪水の欄中においては、「平坦地、平坦地以外」等の地域名で基準値を記述する場合がある。「平坦地、平坦地以外」等の地域は別添地図 ([http://www.jma.go.jp/jma/kishou/known/kijun/index\\_h.html](http://www.jma.go.jp/jma/kishou/known/kijun/index_h.html)) を参照。
- (4) 大雨及び洪水の欄中、R1、R3 はそれぞれ1、3 時間雨量を示す。例えば、「R1=70」であれば、「1 時間雨量70mm 以上」を意味する。
- (5) 大雨警報については、雨量基準に到達することが予想される場合は「大雨警報（浸水害）」、土壌雨量指数基準に到達すると予想される場合は「大雨警報（土砂災害）」、両基準に到達すると予想される場合は「大雨警報（土砂災害、浸水害）」として発表する。
- (6) 土壌雨量指数基準値は1km 四方毎に設定しているが、別表1 及び3の土壌雨量指数基準には、市町村等の域内における基準値の最低値を示している。1km 四方毎の基準値については、別添資料 ([http://www.jma.go.jp/jma/kishou/known/kijun/index\\_shisu.html](http://www.jma.go.jp/jma/kishou/known/kijun/index_shisu.html)) を参照のこと。
- (7) 洪水の欄中、「○○川流域=30」は、「○○川流域の流域雨量指数30 以上」を意味する。
- (8) 高潮警報・注意報の基準の潮位は一般に高さを示す「標高」で表す。「標高」の基準面として東京湾平均海面（TP）を用いるが、島嶼部など一部では国土地理院による高さの基準面あるいはMSL（平均潮位）等を用いる。

### <参考>

土壌雨量指数：土壌雨量指数は、降雨による土砂災害発生の危険性を示す指標で、土壌中に貯まっている雨水の量を示す指数。解析雨量、降水短時間予報をもとに、5 km 四方の領域ごとに算出する。

流域雨量指数：流域雨量指数は、降雨による洪水災害発生の危険性を示す指標で、対象となる地域・時刻に存在する流域の雨水の量を示す指標。解析雨量、洪水短時間予報をもとに、5 km 四方の領域ごとに算出する。

平坦地：概ね傾斜が30パーミル（=3%）以下で都市化率が25パーセント以上の地域

平坦地以外：平坦地以外の地域

## (別表1)大雨警報基準

平成22年5月27日現在

市町村等を まとめた地域	市町村等	雨量基準	土壌雨量指数基準
新潟地域	新潟市	R1=40	117
	燕市	平地地: R3=80 平地地以外: R1=45	97
	阿賀野市	平地地: R3=90 平地地以外: R1=60	119
	弥彦村	R1=50	113
岩船地域	村上市	平地地: R1=50 平地地以外: R1=80	101
	関川村	R1=60	118
	粟島浦村	R1=60	114
新発田地域	新発田市	平地地: R1=60 平地地以外: R1=70	107
	胎内市	R1=60	109
	聖籠町	R1=60	—
五泉地域	五泉市	平地地: R1=60 平地地以外: R1=70	112
	阿賀町	R3=110	109
長岡地域	長岡市	平地地: R1=50 平地地以外: R3=80	106
	小千谷市	平地地: R1=45 平地地以外: R3=80	126
	見附市	平地地: R1=45 平地地以外: R3=70	135
	出雲崎町	R1=60	130
三条地域	三条市	平地地: R1=40 平地地以外: R1=60	123
	加茂市	平地地: R1=45 平地地以外: R1=50	123
	田上町	R1=40	123
魚沼市	魚沼市	R1=50	112
柏崎地域	柏崎市	平地地: R3=70 平地地以外: R3=110	105
	刈羽村	平地地: R3=70 平地地以外: R1=40	105
南魚沼地域	南魚沼市	平地地: R1=60 平地地以外: R1=70	111
	湯沢町	R1=50	111
十日町地域	十日町市	R1=50	107
	津南町	R1=50	107
上越市	上越市	平地地: R3=80 平地地以外: R3=100	96
糸魚川市	糸魚川市	平地地: R1=60 平地地以外: R1=80	119
妙高市	妙高市	平地地: R3=80 平地地以外: R1=50	96
(佐渡)	佐渡市	平地地: R3=70 平地地以外: R3=80	95

(別表2)洪水警報基準

平成22年5月27日現在

市町村等名 まためた地域	市町村等	雨量基準	流域雨量指数基準	複合基準
新潟地域	新潟市	R1=40	大通川流域=7, 粟ノ木川流域=7, 能代川流域=8	—
	燕市	平地地: R3=80 平地地以外: R1=45	大通川流域=8	—
	阿賀野市	平地地: R3=80 平地地以外: R1=80	安野川流域=11, 折原川流域=16	—
	弥彦村	R1=50	矢川流域=10	—
置船地域	村上市	平地地: R1=50 平地地以外: R1=80	三釜川流域=32, 石川流域=17, 門前川流域=8, 森根川流域=23, 小島川流域=13	—
	関川村	R1=80	女川流域=12, 森根川流域=9, 東根川流域=12	—
	東島清村	R1=80	—	—
新発田地域	新発田市	平地地: R1=80 平地地以外: R1=70	加谷川流域=31, 坂井川流域=15, 落堀川流域=14, 新発田川流域=12, 太田川流域=8, 内の倉川流域=14	—
	胎内市	R1=80	胎内川流域=25, 落堀川流域=6, 麓ノ根川流域=15	—
	聖籠町	R1=80	加治川流域=37, 新発田川流域=13	—
	五泉市	平地地: R1=80 平地地以外: R1=70	早出川流域=26, 能代川流域=9, 杉川流域=16, 仙貴川流域=10	平地地: R1=25 かつ 阿賀野川流域=48
長岡地域	阿賀町	R3=110	阿賀野川流域=73, 常盤川流域=16, 草倉川流域=13, 新谷川流域=16, 東小出川流域=14, 寒川流域=20	—
	長岡市	平地地: R1=30 平地地以外: R3=80	刈谷田川流域=23, 浜海川流域=27, 藤根川流域=22, 柳吉川流域=12	—
	小千谷市	平地地: R1=45 平地地以外: R3=80	—	—
	見附市	平地地: R1=45 平地地以外: R3=70	刈谷田川流域=14	—
	出雲崎町	R1=80	—	R1=80 かつ R3=110
三条地域	三条市	平地地: R1=40 平地地以外: R1=80	五十嵐川流域=42, 刈谷田川流域=37, 真糠川流域=6, 鹿鹿川流域=10	—
	加茂市	平地地: R1=45 平地地以外: R1=50	加茂川流域=15	—
	田上町	R1=40	—	—
魚沼市	魚沼市	R1=50	横間川流域=20, 佐藤川流域=18	—
柏崎地域	柏崎市	平地地: R3=70 平地地以外: R3=110	鯖石川流域=20, 藤川流域=16, 別山川流域=11	平地地: R3=45 かつ 鯖石川流域=14
	刈羽村	平地地: R3=70 平地地以外: R1=40	別山川流域=15	平地地: R3=60 かつ 別山川流域=8
南魚沼地域	南魚沼市	平地地: R1=80 平地地以外: R1=70	三園川流域=17, 水巻川流域=16, 豊川流域=10	—
	湯沢町	R1=50	魚野川流域=17, 清津川流域=21	—
十日町地域	十日町市	R1=50	清津川流域=24, 浜海川流域=15, 越前川流域=13	—
	津南町	R1=50	横瀬川流域=67, 中津川流域=26, 天代川流域=11, 善川流域=10	—
上越市	上越市	平地地: R3=80 平地地以外: R3=100	碓氷川流域=16, 保倉川流域=21, 新田川流域=12, 名立川流域=17, 柳吉川流域=9	—
糸魚川市	糸魚川市	平地地: R1=80 平地地以外: R1=80	早川流域=14, 能登川流域=17, 湯川流域=15	平地地: R1=30 かつ 碓氷川流域=18
妙高市	妙高市	平地地: R3=80 平地地以外: R1=50	関川流域=24, 矢代川流域=13, 長沢川流域=11, 片貝川流域=10, 土路川流域=9	—
(佐渡)	佐渡市	平地地: R3=70 平地地以外: R3=80	國府川流域=31, 羽茂川流域=17	平地地: R3=50 かつ 國府川流域=12

## (別表3)大雨注意報基準

平成22年5月27日現在

市町村等を まとめた地域	市町村等	雨量基準	土壌雨量指数基準
新潟地域	新潟市	R1=25	93
	燕市	平坦地: R3=40 平坦地以外: R1=20	77
	阿賀野市	平坦地: R3=60 平坦地以外: R1=40	95
	弥彦村	R1=30	90
岩船地域	村上市	平坦地: R1=30 平坦地以外: R1=50	70
	関川村	R1=40	82
	粟島浦村	R1=40	79
新発田地域	新発田市	R1=40	85
	胎内市	R1=40	87
	聖籠町	R1=40	131
五泉地域	五泉市	平坦地: R1=30 平坦地以外: R1=40	89
	阿賀町	R3=70	87
長岡地域	長岡市	平坦地: R1=30 平坦地以外: R3=40	74
	小千谷市	平坦地: R1=25 平坦地以外: R3=40	88
	見附市	平坦地: R1=25 平坦地以外: R3=40	94
	出雲崎町	R1=20	91
三条地域	三条市	平坦地: R1=25 平坦地以外: R1=40	86
	加茂市	平坦地: R1=25 平坦地以外: R1=30	86
	田上町	R1=25	86
魚沼市	魚沼市	R1=30	78
柏崎地域	柏崎市	平坦地: R3=40 平坦地以外: R3=70	73
	刈羽村	平坦地: R3=40 平坦地以外: R1=25	73
南魚沼地域	南魚沼市	R1=30	77
	湯沢町	R1=30	77
十日町地域	十日町市	R1=30	80
	津南町	R1=30	80
上越市	上越市	平坦地: R3=50 平坦地以外: R3=60	67
糸魚川市	糸魚川市	平坦地: R1=40 平坦地以外: R1=50	77
妙高市	妙高市	平坦地: R3=50 平坦地以外: R1=30	72
(佐渡)	佐渡市	平坦地: R3=40 平坦地以外: R3=50	66

(別表4)洪水注意報基準

平成22年5月27日現在

市町村等を まとめた地域	市町村等	雨量基準	流域雨量指数基準	複合基準
新潟地域	新潟市	R1=25	大通川流域=8, 粟ノ木川流域=6, 能代川流域=6	—
	高市	平田地: R3=40 平田地以外: R1=20	大通川流域=4	—
	阿賀野市	平田地: R3=60 平田地以外: R1=40	安野川流域=6, 新宮川流域=13	—
	弥彦村	R1=30	矢川流域=4	—
磐船地域	村上市	平田地: R1=30 平田地以外: R1=50	三重川流域=16, 石川流域=14, 門前川流域=6, 高橋川流域=18, 小横川流域=10	—
	関川村	R1=40	女川流域=6, 西横川流域=7, 東横川流域=10	—
	粟島浦村	R1=40	—	—
新潟田地域	新潟田市	R1=40	加治川流域=16, 坂井川流域=12, 落雁川流域=7, 新発田川流域=10, 太田川流域=6, 内の倉川流域=11	—
	新内市	R1=40	新内川流域=20, 落雁川流域=4, 鹿ノ原川流域=12	—
	登籠町	R1=40	加治川流域=22, 新発田川流域=10	—
五泉地域	五泉市	平田地: R1=30 平田地以外: R1=40	翠出川流域=13, 能代川流域=7, 杉川流域=13, 仙景川流域=8	平田地: R1=15 かつ 阿賀野川流域=48
	阿賀町	R3=70	阿賀野川流域=95, 常陸川流域=12, 愛倉川流域=10, 新谷川流域=13, 東小出川流域=11, 嵐川流域=10	—
長岡地域	長岡市	平田地: R1=30 平田地以外: R3=40	刈谷田川流域=16, 洗堀川流域=14, 藤橋川流域=17, 納言川流域=10	—
	小千谷市	平田地: R1=25 平田地以外: R3=40	—	—
	見附市	平田地: R1=25 平田地以外: R3=40	刈谷田川流域=9	—
	出雲崎町	R1=20	—	R1=30 かつ R3=70
三条地域	三上市	平田地: R1=25 平田地以外: R1=40	五十嵐川流域=34, 刈谷田川流域=30, 真境川流域=5, 鹿野川流域=8	—
	加茂市	平田地: R1=25 平田地以外: R1=30	加茂川流域=9	—
	田上町	R1=25	横瀬川流域=56	—
新潟市	新潟市	R1=30	破瀬川流域=12, 笹梨川流域=15	—
柏崎地域	柏崎市	平田地: R3=40 平田地以外: R3=70	鏡石川流域=22, 鏡川流域=13, 別山川流域=6	平田地: R3=30 かつ 鏡石川流域=14
	刈羽村	平田地: R3=40 平田地以外: R1=25	別山川流域=12	平田地: R3=20 かつ 別山川流域=6
南魚沼地域	南魚沼市	R1=30	三國川流域=14, 水無川流域=6, 豊川流域=5	—
	湯沢町	R1=30	魚野川流域=10, 清津川流域=13	—
十日町地域	十日町市	R1=30	清津川流域=19, 赤湯川流域=8, 越後川流域=10	—
	深町	R1=30	横瀬川流域=70, 中津川流域=21, 天代川流域=9, 雲川流域=5	—
上越市	上越市	平田地: R3=50 平田地以外: R3=60	柿崎川流域=13, 保倉川流域=17, 藤田川流域=10, 名立川流域=14, 輪池川流域=5	—
糸魚川市	糸魚川市	平田地: R1=40 平田地以外: R1=50	翠川流域=7, 龍生川流域=7, 海川流域=12	平田地: R1=20 かつ 海川流域=19
妙高市	妙高市	平田地: R3=50 平田地以外: R1=30	関川流域=19, 矢代川流域=7, 長沢川流域=9, 片貝川流域=8, 土路川流域=7	—
(佐渡)	佐渡市	平田地: R3=40 平田地以外: R3=50	国府川流域=25, 羽茂川流域=14	平田地: R3=30 かつ 国府川流域=12

(別表5)高潮警報・注意報基準

平成22年5月27日現在

市町村等を まとめた地域	市町村等	潮位	
		警報	注意報
新潟地域	新潟市	1.3m	1.0m
	燕市	—	—
	阿賀野市	—	—
	弥彦村	—	—
岩船地域	村上市	1.5m	1.0m
	関川村	—	—
	粟島浦村	1.5m	1.0m
新発田地域	新発田市	1.3m	1.0m
	胎内市	2.3m	1.0m
	聖籠町	1.5m	1.0m
五泉地域	五泉市	—	—
	阿賀町	—	—
長岡地域	長岡市	1.5m	1.0m
	小千谷市	—	—
	見附市	—	—
	出雲崎町	1.2m	1.0m
三条地域	三条市	—	—
	加茂市	—	—
	田上町	—	—
魚沼市	魚沼市	—	—
柏崎地域	柏崎市	1.5m	1.0m
	刈羽村	—	—
南魚沼地域	南魚沼市	—	—
	湯沢町	—	—
十日町地域	十日町市	—	—
	津南町	—	—
上越市	上越市	1.4m	1.0m
糸魚川市	糸魚川市	1.5m	1.0m
妙高市	妙高市	—	—
(佐渡)	佐渡市	1.0m	0.8m

## 2. 土砂災害警戒情報

新潟県と新潟地方気象台が共同で発表する情報で、大雨警報発表中に、大雨による土砂災害発生の危険度が高まった時、市町村町が避難勧告を発表する際の判断や住民の自主避難の参考となるよう市町村ごとに発表する。

## 3. 記録的短時間大雨情報

県内で、数年に一度程度しか発生しないような激しい短時間の大雨を観測(地上の雨量計による観測)又は解析(気象レーダーと地上の雨量計を組み合わせた分析)したときに、気象情報の一種として発表する。

## 4. 竜巻注意情報

積乱雲の下で発生する竜巻、ダウンバースト等による激しい突風に対して注意を呼びかける情報で、雷注意報が発表されている状況下において竜巻等の激しい突風の発生する可能性が高まった時に、発表する。この情報の有効期間は、発表から1時間である。

## 5. 指定河川洪水予報

流域面積の大きい河川で洪水により相当な損害が予想されるものについては国・県が洪水予報河川に指定し、気象庁と共同して、洪水のおそれがあるときは河川の水位又は流量を国は県に、県は水防管理者に通知するとともに、必要に応じて報道機関の協力を求めて一般に周知する。

洪水予報河川と担当官署

河川名	担当官署名
荒川	羽越河川国道事務所 新潟地方気象台
阿賀野川	阿賀野川河川事務所 新潟地方気象台
信濃川下流	信濃川下流河川事務所 新潟地方気象台
信濃川中流	信濃川河川事務所 新潟地方気象台
魚野川	信濃川河川事務所 新潟地方気象台
関川	高田河川国道事務所 新潟地方気象台
姫川	高田河川国道事務所 新潟地方気象台
中之口川	新潟地域振興局 新潟地方気象台

洪水警報・注意報の種類

種類	標 題	概 要
洪水警報	はん濫発生情報	はん濫が発生したときに発表される。 新たにはん濫が及ぶ区域の住民の避難誘導や救援活動等が必要となる。
	はん濫危険情報	はん濫危険水位に達したときに発表される。 いつはん濫が発生してもおかしくない状況であり、避難していない住民への対応が必要である。この後に避難勧告等を発令する場合、周辺状況を確認する必要がある。
	はん濫警戒情報	一定時間後にはん濫危険水位に達すると見込まれるとき、あるいは、避難判断水位に達しさらに水位の上昇が見込まれるときに発表される。 避難勧告等の発令の判断の参考とする。
洪水注意報	はん濫注意水位に達し、さらに水位の上昇が見込まれるときに発表される。 避難準備情報等の発令の判断の参考とする。	



1. 地震情報の種類とその内容

情報の種類	発表基準	内容
震度速報	・震度3以上	地震発生約1分半後に、震度3以上を観測した地域名（全国を約190地域に区分）と地震の揺れの発現時刻を速報。
震源に関する情報	・震度3以上 (津波警報または注意報を発表した場合は発表しない)	地震の発生場所（震源）やその規模（マグニチュード）を発表。 「津波の心配がない」または「若干の海面活動があるかもしれないが被害の心配はない」旨を付加。
震源・震度に関する情報	以下のいずれかを満たした場合 ・震度3以上 ・津波警報または注意報発表時 ・若干の海面変動が予想される場合 ・緊急地震速報（警報）を発表した場合	地震の発生場所（震源）やその規模（マグニチュード）、震度3以上の地域名と市町村名を発表。 震度5弱以上と考えられる地域で、震度を入手していない地点がある場合は、その市町村名を発表。
各地の震度に関する情報	・震度1以上	震度1以上を観測した地点のほか、地震の発生場所（震源）やその規模（マグニチュード）を発表。 震度5弱以上と考えられる地域で、震度を入手していない地点がある場合は、その地点名を発表。
その他の情報	・顕著な地震の震源要素を更新した場合や地震が多発した場合など	顕著な地震の震源要素更新のお知らせや地震が多発した場合の震度1以上を観測した地震回数情報等を発表
推計震度分布図	・震度5弱以上	観測した各地の震度データをもとに、1km四方ごとに推計した震度（震度4以上）を図情報として発表。

そのほか、国外でマグニチュード7.0以上の地震が発生した場合に、地震の発生時刻、発生場所（震源）及びその規模（マグニチュード）を、「遠地地震に関する情報」として日本や国外への津波の影響に関しても記述し発表する。

## 2. 地震活動に関する解説情報等

地震情報以外に、地震活動の状況等をお知らせするために気象庁本庁及び管区・地方気象台等が関係地方公共団体、報道機関等に提供し、ホームページなどでも発表している資料。

- ・ 地震解説資料

担当区域で津波警報・注意報が発表された時や震度4以上の地震が観測された時などに防災等に係る活動の利用に資するよう地震津波情報や関連資料を編集した資料。

- ・ 管内地震活動図及び週間地震概況

地震及び津波に係る災害予想図の作成その他防災に係る関係者の活動を支援するために管区・地方気象台等で月毎または週毎に作成する地震活動状況等に関する資料。気象庁本庁及び管区気象台は週毎の資料を作成し（週間地震概況）、毎週金曜日に発表している。

### ※緊急地震速報とは

気象庁は、地震動により重大な災害が起こるおそれのある場合は、強い揺れが予想される地域に対し、緊急地震速報（警報）を発表するとともに、これを報道機関等の協力を求めて住民等へ周知する。

新潟地方気象台は、緊急地震速報の利用の心得などの周知・広報に努める。

注）緊急地震速報（警報）は、地震発生直後に震源に近い観測点で観測された地震波を解析することにより、地震の強い揺れが来る前に、これから強い揺れが来ることを知らせる警報である。ただし、震源付近では強い揺れの到達に間に合わない。

### 3. 津波警報等の種類とその内容

#### ・津波警報・注意報

津波による災害の発生が予想される場合に、津波警報（大津波、津波）または津波注意報を発表する。

種類		発表基準	解説	発表される津波の高さ
津波警報	大津波	予想される津波の高さが高いところで3 m以上である場合	高いところで3 m程度以上の津波が予想されますので、厳重に警戒してください。	3m, 4m, 6m, 8m, 10m以上
	津波	予想される津波の高さが高いところで1 m以上3 m未満である場合	高いところで2 m程度の津波が予想されますので、警戒してください。	1m, 2m
津波注意報		予想される津波の高さが高いところで、0.2m以上1 m未満である場合であって津波による災害のおそれがある場合	高いところで0.5m程度の津波が予想されますので、注意してください。	0.5m

- 注) 1. 津波による災害のおそれがなくなると認められる場合、津波警報又は津波注意報の解除を行う。このうち、津波注意報は、津波の観測状況等により、津波がさらに高くなる可能性は小さいと判断した場合には、津波の高さが発表基準未満となる前に、海面変動が継続することや留意事項を付して解除を行う場合がある。
2. 「津波の高さ」とは、津波によって潮位が高くなった時点におけるその潮位とその時点で津波がなかったとした場合の潮位との差であって、津波によって潮位が上昇した高さをいう

### ・津波予報

地震発生後、津波による災害が起こるおそれがない場合には、以下の内容を津波予報で発表する。

津波予報の発表基準とその内容

	情報の種類	発表内容
津波予報	津波が予想されないとき (地震情報に含めて発表)	津波の心配なしの旨を発表
	0.2m未満の海面変動が予想されたとき(津波に関するその他の情報に含めて発表)	高いところでも0.2m未満の海面変動のため被害の心配はなく、特段の防災対応の必要がない旨を発表
	津波注意報解除後も海面変動が継続するとき (津波に関するその他の情報に含めて発表)	津波に伴う海面変動が観測されており、今後も継続する可能性が高いため、海に入っの作業や釣り、海水浴などに際しては十分な留意が必要である旨を発表

### ・津波情報

津波警報・注意報を発表した場合、津波の到達予想時刻や予想される津波の高さなどをお知らせする。

	情報の種類	発表内容
津波情報	津波到達予想時刻・予想される津波の高さに関する情報	各津波予報区の津波の到達予測時刻や予想される津波の高さをm単位で発表
	各地の満潮時刻・津波到達予想時刻に関する情報	主な地点の満潮時刻・津波の到達予想時刻を発表
	津波観測に関する情報	実際に津波を観測した場合に、その時刻や高さを発表
	津波に関するその他の情報	津波に関するその他必要な事項を発表

#### 4. 東海地震関係

東海地震とは、静岡県中部から遠州灘周辺を震源域とし、いつ発生してもおかしくないと考えられているマグニチュード8クラスの巨大地震で、これまでの研究や観測体制の構築から唯一予知の可能性のある地震である。気象庁は、関係機関の協力も得て、地殻変動や地震等を24時間体制で監視し、異常なデータが観測された場合には「東海地震に関連する情報」でお知らせする。

なお、前兆すべりが急激に進んだ場合や前兆すべりが小さい場合等には、直前予知ができない場合もあるので、日ごろから東海地震への備えをしておくことが大切である。

情報名	発表基準
東海地震予知情報	東海地震が発生するおそれがあると認められた場合 (3ヵ所以上の歪計で有意な変化が観測された場合であって、前兆すべりによるものと認められた場合等。)
東海地震注意情報	東海地震の前兆現象である可能性が高まったと認められた場合 (2ヵ所の歪計で有意な変化が観測された場合であって、前兆すべりによるものである可能性が高まった場合等。)
東海地震観測情報	東海地震の前兆現象について直ちに評価できない場合(調査中) (少なくとも1ヵ所の歪計で有意な変化が観測された場合等、又は、顕著な地震活動が発生した場合であっても東海地震との関連性について直ちに評価できない場合等。) 発生した地震が東海地震に直ちに結びつくものではないと判断した場合(この旨を明記して発表する。)

## 4 火災予防・救急体制の整備

### 4-1 常備消防の現況

H22. 4. 1

消防本部名	消防署所数		消防吏員数	消防ポンプ自動車	はしご付き消防自動車	化学消防車	救急自動車	救助工作車
	署	出張所等						
県計	41	82	3,216	193	32	27	153	37
新潟市消防局	8	27	904	46	9	8	32	10
長岡市消防本部	3	9	326	22	2	2	17	4
三条市消防本部	1	5	151	12	1	1	6	1
柏崎市消防本部	1	4	138	8	2	2	6	1
小千谷市消防本部	1	1	61	4	1	1	3	1
見附市消防本部	1	1	53	4		1	3	1
村上市消防本部	1	5	138	7	1	1	8	1
糸魚川市消防本部	1	3	84	6	1	1	5	1
五泉市消防本部	1	1	82	8	1		5	2
阿賀野市消防本部	1	3	82	6	1		4	1
佐渡市消防本部	4	3	180	10	1	1	11	3
魚沼市消防本部	1	1	67	3	1		4	1
南魚沼市消防本部	2	1	102	4	2	1	6	1
阿賀町消防本部	1	3	63	5			4	1
加茂地域消防本部	1	1	60	4	1		4	1
燕・弥彦総合事務組合消防本部	4	1	156	11	1	1	8	2
新発田地域広域事務組合消防本部	2	7	163	11	3	3	9	2
十日町地域消防本部	1	4	116	8	1	1	7	1
上越地域消防事務組合消防本部	6	2	290	14	3	3	11	2

4-(2) 消防水利の現況

H22.4.1

市町村・一部事務組合名	計 (消火栓、 防火水槽、 井戸)	消火栓		防火水槽				井戸	プール ・自然 水利等
		公設	私設	100m <sup>3</sup> 以上	60～ 100m <sup>3</sup> 未満	40～ 60m <sup>3</sup> 未満	20～ 40m <sup>3</sup> 未満		
県 計	49,464	38,554	672	259	438	8,264	2,537	416	1,301
新 潟 市	17,358	15,269	510	40	40	1,031	436	32	103
長 岡 市	5,012	3,941		7	39	900	124	1	34
三 条 市	1,086	721	1	1	5	129	229		110
柏 崎 市	1,926	1,679	29	21	10	129	58		
小 千 谷 市	791	544	13	2	13	216	3		
見 附 市	755	608	1	3	2	76	65		5
村 上 市	1,823	1,030		32	65	365	97	234	86
糸 魚 川 市	935	573	20	57	42	240	3		32
五 泉 市	880	721	3		9	88	30	29	44
阿 賀 野 市	604	499	2	1	3	85	13	1	129
佐 渡 市	1,435	311		5	26	1,022	71		14
魚 沼 市	794	445		2	1	277	69		74
南 魚 沼 市	2,156	1,502	9		19	309	317		70
阿 賀 町	816	478		1	1	281	55		40
加茂市・田上町消防衛生組合 (構成団体計)	891	685				134	72		18
加 茂 市	601	512				47	42		11
田 上 町	290	173				87	30		7
燕・弥彦総合事務組合 (構成団体計)	1,644	1,411		7	5	104	117		25
燕 市	1,494	1,297		5	3	92	97		18
弥 彦 村	150	114		2	2	12	20		7
新発田地域広域事務組合 (構成団体計)	3,575	2,814	40	2	6	398	209	106	62
新 発 田 市	2,096	1,609	40		6	160	175	106	28
胎 内 市	985	748		2		227	8		16
聖 籠 町	494	457				11	26		18
十日町地域広域事務組合 (構成団体計)	1,676	552	8	26	41	944	105		4
十 日 町 市									
津 南 町									
上越地域消防事務組合 (構成団体計)	6,587	4,583	35	50	108	1,376	435		429
妙 高 市	1,423	1,069		9	40	190	115		88
上 越 市	5,164	3,514	35	41	68	1,186	320		341
消防事務委託町村計	396	188	1	2	3	160	29	13	22
出 雲 崎 町 (柏崎市へ委託)	136	73		2	1	44	16		
刈 羽 村 (柏崎市へ委託)	107	69	1			31	6		2
湯 沢 町 (南魚沼市へ委託)									
関 川 村 (村上市へ委託)	147	46				81	7	13	19
粟 島 浦 村 (村上市へ委託)	6				2	4			1

※ 湯沢町は消防水利事務を南魚沼市へ委託しているため、湯沢町内の消防水利は南魚沼市に計上されている。

4-(3) 消防団の現況

H22. 4. 1

市町村・一部事務組合名	分団数	消防団員数	消防ポンプ自動車（水槽付きも含む）	小型動力ポンプ付き積載車	小型動力ポンプ（車両積載なし）
県 計	590	39,362	187	2,097	649
新潟市	78	6,065	35	393	
長岡市	79	4,217	8	200	126
三条市	22	1,304		100	
柏崎市	19	1,471		88	20
小千谷市	8	745	8	35	4
見附市	8	588	4	27	32
村上市	23	2,309	13	107	83
糸魚川市	19	1,131		76	5
五泉市	14	755		78	1
阿賀野市	13	764	1	76	
佐渡市	29	1,904	13	93	
魚沼市	13	990	4	42	
南魚沼市	16	2,408	11	67	
阿賀町	14	852	6	69	31
加茂市・田上町消防衛生組合 (構成団体計)	19	643	9	36	
加茂市	7	400	8	24	
田上町	12	243	1	12	
燕・弥彦総合事務組合 (構成団体計)	23	1,120		66	1
燕市	14	969			
弥彦村	9	151			
新発田地域広域事務組合 (構成団体計)	39	2,481	10	140	72
新発田市	16	1,413	4	84	51
胎内市	19	738		34	21
聖籠町	4	330	6	22	
十日町地域広域事務組合 (構成団体計)	41	2,652	13	43	150
十日町市	34	2,051			
津南町	7	601			
上越地域消防事務組合 (構成団体計)	88	5,699	43	298	89
妙高市	35	1,041	13	46	14
上越市	53	4,658	30	252	75
消防事務(消防団事務除く)委託町村計	25	1,264	9	63	35
出雲崎町(柏崎市へ委託)	4	162		13	
刈羽村(柏崎市へ委託)	6	209	1	16	
関川村(村上市へ委託)	7	410	2	15	32
粟島浦村(村上市へ委託)	2	102	2	4	3
湯沢町(南魚沼市へ委託)	6	381	4	15	



## 5 水防関係資料

### 5-(1) 指定水防管理団体

#### 1 水防計画

指定水防管理団体は、県の水防計画に応じて毎年出水期までに水防計画を定め、毎年水防計画に検討を加え、必要があると認めるときはこれを変更し、知事に協議しなければならない。

なお、協議した水防計画は、すみやかに関係機関に周知しておくものとする。

また水防計画を定め、又は変更したときは、その要旨を公表しなければならない。

#### 2 水防訓練

指定水防管理団体は、毎年出水期に1回以上の水防訓練を行うものとする。

#### 3 指定水防管理団体

法第4条の規定により指定する指定水防管理団体は次の29団体である。

指定水防管理団体	所在地	摘要
長岡市	長岡市幸町2丁目1-1	昭和27年度指定
刈谷田川水防事務組合	見附市昭和町2丁目1-1 見附市役所内	〃
柏崎市	柏崎市中央町5-50	〃
湯沢町	南魚沼郡湯沢町大字神立300	〃
十日町市	十日町市千歳町3丁目3	昭和30年度指定
五泉市	五泉市太田1094-1	〃
上越市	上越市大字木田1丁目1-3	〃
糸魚川市	糸魚川市一の宮1丁目2-5	〃
小千谷市	小千谷市城内2丁目7-5	〃
村上市	村上市三之町1-1	昭和55年度指定
関川村	岩船郡関川村大字下関912	〃
新発田市	新発田市中央町4丁目10-4	〃
新潟市	新潟市中央区学校町通り1番町602-1	〃
燕市	燕市白山町2丁目7-27	〃
弥彦村	西蒲原郡弥彦村大字矢作402	〃
三条市	三条市旭町2丁目3-1	〃
加茂市	加茂市幸町2丁目3-5	〃
田上町	南蒲原郡田上町大字原ヶ崎新田3070	〃
出雲崎町	三島郡出雲崎町大字川西140	昭和58年度指定
刈羽村	刈羽郡刈羽村大字割町新田215-1	〃
津南町	中魚沼郡津南町大字下船渡戊585	〃
聖籠町	北蒲原郡聖籠町大字諏訪山1635-4	昭和63年度指定
佐渡市	佐渡市千種232	平成16年度指定
阿賀野市	阿賀野市岡山町10-15	〃

指定水防管理団体	所 在 地	摘 要
阿 賀 町	東蒲原郡阿賀町津川580	平成18年度指定
魚 沼 市	魚沼市小出島130-1	〃
南 魚 沼 市	南魚沼市六日町180-1	〃
妙 高 市	妙高市栄町5-1	〃
胎 内 市	胎内市新和町2-10	〃

(29団体)

## 5-(2) 水防区及び水防詰所

県内の水防区（37水防区）及び水防詰所は次表のとおりとする。なお水防管理団体は、担当区域の水防活動が円滑に実施されるよう水防態勢の整備に努めるものとする。

### (1) 村上地域振興局管内

水防区	水防区詰所所在地	電 話	水防担当区域
支 部	村上市田端町6-25 村上地域振興局	0254 (52) 7961 (53) 8950	村上市及び岩船郡内一円
村上水防区	村上市役所	0254 (53) 2111	村上市一円
粟島水防区	粟島浦村役場	0254 (55) 2111	粟島浦村一円
関川水防区	関川村役場	0254 (64) 1476	関川村一円
水防区計	3		

### (2) 新発田地域振興局管内

水防区	水防区詰所所在地	電 話	水防担当区域
支 部	新発田市豊町3丁目3-2 新発田地域振興局	0254 (22) 5113 (26) 9026	新発田市、阿賀野市、胎内市、聖籠町一円
胎内水防区	胎内市役所	0254 (43) 6111	胎内市一円
聖籠水防区	聖籠町役場	0254 (27) 2111	聖籠町一円
新発田水防区	新発田市役所	0254 (22) 3101	新発田市一円
阿賀野水防区	阿賀野市役所	0250 (62) 2510	阿賀野市一円
水防区計	4		

### (3) 新潟地域振興局新津地域整備部管内

水防区	水防区詰所所在地	電 話	水防担当区域
支 部	新潟市秋葉区新津4524-1 新潟地域振興局新津庁舎	0250 (24) 7124 夜間 (24) 7125	新潟市秋葉区、五泉市、信濃川小阿賀野川を以って区割した南部一円
五泉水防区	五泉市役所	0250 (43) 3911	五泉市一円

新潟水防区	新潟市役所（危機管理防災課）	025(226)1146	新潟市の一部
水防区計	2		

(4) 新潟地域振興局津川地区振興事務所管内

水防区	水防区詰所所在地	電 話	水防担当区域
支 部	東蒲原郡阿賀町津川1861-1 津川地区振興事務所	0254 (92) 0964 (92) 2620	阿賀町一円
阿賀水防区	阿賀町役場	0254 (92) 3111	阿賀町一円
水防区計	1		

(5) 新潟地域振興局管内

水防区	水防区詰所所在地	電 話	水防担当区域
支 部	新潟市中央区川岸町3丁目18-1 新潟地域振興局	025 (231) 8313	新潟市
新潟水防区	新潟市役所（危機管理防災課）	025(226)1146	新潟市の一部
水防区計	1		

(6) 三条地域振興局管内

水防区	水防区詰所所在地	電 話	水防担当区域
支 部	三条市興野1丁目13-45 三条地域振興局	0256 (36) 2315 夜間 (36) 2330	三条市、燕市、加茂市 田上町、弥彦村
刈谷田川水防事務組合水防区	刈谷田川水防事務組合 (見附市役所内)	0258 (62) 1700	長岡市、見附市、三条市 の各一部
三条水防区	三条市役所 三条地域消防本部	0256 (34) 5511 (34) 1111	三条市一円
燕水防区	燕市役所	0256 (97) 2111	燕市一円
加茂水防区	加茂市役所	0256 (52) 0080	加茂市一円
田上水防区	田上町役場	0256 (57) 6223	田上町一円
弥彦水防区	弥彦村役場	0256 (94) 3131	弥彦村一円
水防区計	6		

## (7) 長岡地域振興局管内

水防区	水防区詰所所在地	電 話	水防担当区域
支 部	長岡市四郎丸町173-2 長岡地域振興局	0258 (38) 2628 夜間 (38) 2501	長岡市、小千谷市、見附市一円及び出雲崎町
長岡水防区	長岡市役所	0258 (35) 1122 (35) 1123	長岡市一円
見附水防区	見附市役所	0258 (62) 1700	見附市一円
刈谷田川水防事務組合水防区	刈谷田川水防事務組合 (見附市役所内)	0258 (62) 1700	長岡市、見附市の各一部
出雲崎水防区	出雲崎町役場	0258 (78) 3111	出雲崎町一円
小千谷水防区	小千谷市役所 総務課	0258 (83) 3511	小千谷市一円
水防区計	5		

## (8) 魚沼地域振興局管内

水防区	水防区詰所所在地	電 話	水防担当区域
支 部	魚沼市大塚新田91-4 魚沼地域振興局	025 (792) 5882 夜間 (792) 1311	魚沼市一円
魚沼水防区	魚沼市役所	025 (792) 9214 夜間 (792) 1000	魚沼市一円
水防区計	1		

## (9) 十日町地域振興局管内

水防区	水防区詰所所在地	電 話	水防担当区域
支 部	十日町市妻有町西2丁目1 十日町地域振興局	025 (757) 5526	十日町市一円 津南町一円
十日町水防区	十日町市役所	025 (757) 3111	十日町市一円
津南水防区	津南町役場	025 (765) 3111	津南町一円
水防区計	2		

## (10) 南魚沼地域振興局管内

水防区	水防区詰所所在地	電 話	水防担当区域
支 部	南魚沼市六日町960 南魚沼地域振興局	025 (772) 7959 夜間 (772) 2600	南魚沼市 湯沢町一円
湯 沢 水 防 区	湯沢町役場	025 (784) 3451	湯沢町一円
南 魚 沼 水 防 区	南魚沼市役所	025 (773) 6660	南魚沼市一円
水 防 区 計	2		

## (11) 柏崎地域振興局管内

水防区	水防区詰所所在地	電 話	水防担当区域
支 部	柏崎市三和町5-55 柏崎地域振興局	0257 (21) 6335	柏崎市及び刈羽村一円
柏 崎 水 防 区	柏崎市役所	0257 (23) 5111	柏崎市一円
刈 羽 水 防 区	刈羽村役場	0257 (45) 2244	刈羽村一円
水 防 区 計	2		

## (12) 上越地域振興局管内

水防区	水防区詰所所在地	電 話	水防担当区域
支 部	上越市本城町5-6 上越地域振興局	025 (526) 9525 夜間 (526) 9317	上越市、妙高市一円
妙 高 水 防 区	妙高市役所 (総務課防災係)	0255 (74) 0002	妙高市一円
上 越 水 防 区	上越市役所 (防災安全課)	025 (526) 5465	上越市一円
水 防 区 計	2		

## (13) 糸魚川地域振興局管内

水防区	水防区詰所所在地	電 話	水防担当区域
支 部	糸魚川市南押上1丁目15-1 糸魚川地域振興局	025 (552) 1794	糸魚川市一円
糸 魚 川 水 防 区	糸魚川市防災室 糸魚川地域消防本部	025 (552) 2311 (552) 0119	糸魚川市一円
水 防 区 計	1		

(14) 佐渡地域振興局管内

水 防 区	水防区詰所所在地	電 話	水防担当区域
支 部	佐渡市相川二町目浜町20-1 佐渡地域振興局	0259 (74) 3394	佐渡市一円
佐 渡 水 防 区	佐渡市役所	0259 (63) 3111	佐渡市一円
水 防 区 計	1		

水 防 支 部 計    14 支 部    (地域振興局)

水 防 区 計    31 水防区    (水防管理団体)

### 5-(3) 水防資材調達業者調べ

#### 村上地域振興局管内

調達業者名	所在地	電話番号	調達資材概要
(株) 加藤組	村上市久保田町7番3号	0254-53-4165	蛇籠、カケヤ、スコップ、杭木、布袋
(株) 鷺尾組	村上市泉町2番10号	0254-53-8800	〃
(株) 松山組	村上市府屋385番8号	0254-77-3110	〃

#### 新発田地域振興局管内

調達業者名	所在地	電話番号	調達資材概要
田辺金物店	新発田市住吉町1-2-3	0254-22-2201	スコップ、その他
(株) 岩村組	新発田市稻荷岡794	0254-41-3131	布袋類、スコップ、縄
J A中条町農業協同組合	胎内市本郷家下493-2	0254-43-3140	布袋類、縄
佐藤建材	胎内市西本町4-17	0254-43-2231	木材
おくむら商店(株)	胎内市東本町25-2	0254-43-2067	番線、金物
小谷商店(株)	胎内市黒川1314	0254-47-2811	縄、番線、スコップ、その他
新潟モリタ(株)	新潟市東区材木町3-21	025-274-6565	布袋類、縄
蕪沢製材所	阿賀野市下条町12-58	0250-62-2343	杭、丸太、板
分田砂利採取協同組合	阿賀野市分田2602	0250-62-2890	砂、砂利、碎石、栗石
(株) 坂詰組	阿賀野市保田4177-1	0250-68-5555	縄、スコップ、杭、鉄線

#### 新潟地域振興局新津整備部管内

調達業者名	所在地	電話番号	調達資材概要
(資) 関川商店	新潟市秋葉区新津本町3-7-23	0250-22-3158	金物
大貫材木店	五泉市吉沢2-3-40	0250-42-2525	木材
金津屋	五泉市吉沢2-1-7	0250-43-3668	金物
五泉屋金物店	五泉市村松甲2170	0250-58-6113	金物
中蒲みどり森林組合	五泉市村松工業団地2-1566-2	0250-58-7824	木材



## 新潟地域振興局津川地区振興事務所管内

調達業者名	所在地	電話番号	調達資材概要
(株)巴山組上川営業所	東蒲原郡阿賀町九島1270	0254-95-2316	布袋類、縄、杭

## 新潟地域振興局地域整備部管内

調達業者名	所在地	電話番号	調達資材概要
北陸麻袋(株)	新潟市東区大形本町6-18-3	025-275-5171	布袋類
(株)カヤノ	新潟市中央区美咲町1-23-1	025-285-3111	杭木、丸太等
(株)よしや	新潟市中央区出来島2-12-12	025-284-2431	布袋類、ビニールシート、ロープ等
(株)イリサワ	新潟市中央区入船町1-3663	025-228-4488	布袋類、ビニール製品等
小出商業(株)	新潟市西蒲区巻甲2968	0256-72-2570	ロープ、ハンマー、ツルハシ、カケヤ、布袋類、ビニール
(株)カワサキ	新潟市西蒲区潟頭620	0256-72-2700	布袋類、ビニールシート、ロープ、鎌等

## 三条地域振興局管内

調達業者名	所在地	電話番号	調達資材概要
(株)小柳組	加茂市加茂大字番田9-1	0256-52-0045	布袋類
(株)堀内組	加茂市加茂大字番田9-7	0256-52-0323	縄
小柳建設(株)	加茂市青海町1丁目5-7	0256-52-0008	スコップ
(株)本田組	三条市大野畑10-28	0256-33-3288	布袋類
(株)外山組	三条市林町1丁目15-16	0256-32-0762	縄
(株)中村組	三条市島田3丁目4-4	0256-32-1929	スコップ

長岡地域振興局管内

調達業者名	所在地	電話番号	調達資材概要
(株) 松井組	長岡市猫興野18-43	0258-66-2131	布袋類
(株) 笹原建設	見附市名木野2870-2	0258-62-0129	縄
(株) 曙建設	長岡市干場2-17-9	0258-32-4120	真土、スコップ
(株) 安藤組	長岡市城岡町1-3-30	0258-32-0057	〃
共栄建設(株)	長岡市山田町1-10	0258-52-2076	〃
(株) 大久保土建	長岡市山古志東竹沢甲80-1	0258-59-2206	〃
中村組	長岡市与板町与板590	0258-72-2033	杭木
山勘商店	長岡市与板町与板696	0258-72-2239	鉄線
小杉土建工業(株)	小千谷市東栄3丁目4-5	0258-83-2511	布袋類、縄、スコップ、番線、杭類
(株) 青柳工務店	長岡市東川口1900	0258-89-2052	〃
(株) 平野建設	長岡市小国町千谷沢357番の乙	0258-95-3468	〃

魚沼地域振興局管内

調達業者名	所在地	電話番号	調達資材概要
山岳土建(株)	魚沼市和長島671-1	025-794-2005	布袋類、縄、スコップ、番線、杭類
伊米ヶ崎建設(株)	魚沼市虫野200	025-792-1230	〃
(株) 三友組	魚沼市吉田163	025-792-4111	〃
(株) 貝瀬組	魚沼市中島825	025-792-0583	〃
(株) 大平組	魚沼市須原2943	025-797-2035	〃
(株) 大瀬建設	魚沼市大栃山784	025-796-2234	〃

十日町地域振興局管内

調達業者名	所在地	電話番号	調達資材概要
(株)丸山工務所	十日町市稲葉456-1	025-757-8125	布袋類、ビニールシート、鉄パイプ
(株)生越土建	十日町市下条2丁目 223-1	025-756-2101	土砂、ビニールシート
(株)室岡組	十日町市松代2059-2	025-597-2280	布袋類、コンパネ
(株)昭和建設	十日町市馬場乙1516-7	025-758-2155	鉄線、布袋類、ビニールシート
南雲土建(株)	十日町市川治1170-3	025-752-2275	縄、布袋類、杭木類
(株)福島建設	十日町市中条甲1267-2	025-752-4106	土砂、ビニールシート
(株)富剛建設	十日町市馬場乙676	025-758-2063	鉄線、布袋類、ビニールシート
(株)村山土建	十日町市山本71-1	025-752-3721	布袋類、ビニールシート、鉄パイプ
(株)村山組	十日町市伊達甲1713-13	025-758-2046	土砂、ビニールシート
佛植木組 十日町営業所	十日町市千歳町3-5-3	025-757-2201	水防器材
(株)吉楽土建	十日町市上新井110-1	025-768-3511	鉄線、ビニールシート
羽鳥建設(株)	十日町市木落531-1	025-768-2527	布袋類、杭木類、ビニールシート
(有)星野建設	十日町市荒屋ア72	025-763-2571	布袋類、ビニールシート
大村建設(株)	十日町市荒屋ア103-3	025-763-2581	布袋類、ビニールシート
(株)鈴木土建	十日町市芋川乙698	025-763-2007	布袋類、ビニールシート、ワイヤーロープ
(株)高橋組	十日町市松之山湯本 1380-1	025-596-3125	縄、布袋類、鉄製杭、ビニールシート
(株)高澤組	十日町市太平62-1	025-597-2206	布袋類、杭木類、鉄線
(株)高橋工務所	津南町下船渡戊216-1	025-765-3145	布袋類、土砂、鉄パイプ
上村建設工業(株)	津南町下船渡戊305-18	025-765-3153	布袋類、ビニールシート、鉄パイプ
(株)涌井土木	津南町上郷宮野原15-17	025-766-2511	鉄線、鉄パイプ
(株)飯塚建設	十日町市浦田7950-2	025-596-3003	布袋類、杭木類、鉄線
協和建設(株)	十日町市寅乙417-1	025-757-2233	ビニールシート
上越舗装(株)	十日町市伊達甲38-2	025-758-2224	グリズリーアンダー材
(株)大海組	十日町市松之山天水越 807	025-596-3145	土砂、石材
(株)司工務店	十日町市松代3228-3	025-597-2302	鉄線、ビニールシート
宮沢建設(株)	十日町市馬場丁1392	025-758-2250	ビニールシート
(株)室野建設	十日町市室野769	025-598-2211	杭木類、ワイヤーロープ、石材
(株)拓越	十日町市本町7丁目	025-757-8211	鉄パイプ、ビニールパイプ

南魚沼地域振興局管内

調達業者名	所在地	電話番号	調達資材概要
(資) 湯元金物店	南魚沼市六日町922	025-772-3141	ビニールシート、番線、縄、水防器材一式
(株) 辰己屋商店	南魚沼市六日町1061-6	025-772-2064	布袋類
(株) 割田組	南魚沼市中311	025-782-0155	木杭、鉄杭
新潟砂利建設工業(株)	南魚沼市五日町210-3	025-776-2114	石材(砂利、砂、玉石)
(株) 元店建設	南魚沼市中23-1	025-782-0312	石材(砂、砂利)

柏崎地域振興局管内

調達業者名	所在地	電話番号	調達資材概要
(株) 小林組	柏崎市高柳町岡田628	0257-41-2115	カケヤ、スコップ、布袋類(土のう)、大型土のう、縄、番線、石材
(株) 植木組	柏崎市新橋2-8	0257-23-2200	カケヤ、スコップ、布袋類(土のう)、大型土のう、縄、番線、杭木
(株) 石高建設	柏崎市三和町3-37	0257-23-3320	カケヤ、スコップ、布袋類(土のう)、大型土のう、縄、番線

上越地域振興局管内

調達業者名	所在地	電話番号	調達資材概要
(株) 古田組	上越市柿崎区百木750	025-536-2721	杭木、布袋類、蛇籠
(株) 高館組	上越市西本町2丁目1-5	025-543-3425	杭木、蛇籠、布袋類、鉄線
(株) 星野組	上越市戸野目1198	025-524-6108	杭木、鉄線、蛇籠、縄
(株) 大島組	上越市石橋1丁目8-33	025-543-4541	杭木、鉄線、布袋類、縄
(株) 野本組	妙高市美守1丁目13-10	0255-72-3194	杭木、布袋類、蛇籠、スコップ
岡田土建工業(株)	妙高市白山町2丁目11-6	0255-72-3231	杭木、布袋類、蛇籠、玉石
(株) 保坂組	妙高市上四ツ屋274	0255-72-4121	杭木、布袋類、蛇籠、吠
(株) 上越商会	上越市土橋1012	025-524-6180	石材(砂、砂利、玉石)
(株) 沢井商事	上越市三和区川浦1258	025-532-2345	〃
(株) 大滝商事	上越市三和区末野新田1665	025-532-2611	〃
相村建設(株)	上越市下源入186-6	025-543-3456	杭木、布袋類、縄、吠
(株) 牛木組	上越市名立区名立大町1630-1	025-537-2316	水防器材一式

上越地域振興局上越東維持管理事務所

調達業者名	所在地	電話番号	調達資材概要
(株) 武江組	上越市浦川原区虫川1675	025-599-2111	丸太、縄、鉄線、布袋類
(株) 米持建設	上越市牧区落田322	0255-33-5025	〃

糸魚川地域振興局管内

調達業者名	所在地	電話番号	調達資材概要
(株) 笠原建設	糸魚川市大字能生1155-6	025-566-3181	水防器材一式
猪俣建設(株)	糸魚川市大町1-6-6	025-552-2155	〃
(株) 後藤組	糸魚川市上刈6-1-18	025-552-5820	〃
(株) 谷村建設	糸魚川市寺町1-6-35	025-552-1800	〃
森田建設(株)	糸魚川市大字青海1135	025-562-2043	〃

佐渡地域振興局管内

調達業者名	所在地	電話番号	調達資材概要
(株) 近藤組	佐渡市相川大間45	0259-74-3200	スコップ
JA佐渡相川支店	佐渡市相川4丁目浜30-1	0259-74-2061	布袋類、縄
(有) 菊池組	佐渡市夷268-7	0259-27-5518	スコップ
中野建設工業(株)	佐渡市小木1974	0259-86-3181	〃
遠藤建設(株)	佐渡市八幡1966-1	0259-57-3111	〃
本間建設(株)	佐渡市羽茂大橋1646-3	0259-88-3135	〃
共栄建設工業(株)	佐渡市赤泊677-1	0259-87-3181	〃
帯刀建設(株)	佐渡市多田259-1	0259-67-2115	〃
渡辺建設(有)	佐渡市新穂潟上641	0259-22-2124	〃
(有) 坂口組	佐渡市沢根989-5	0259-52-6538	〃
中野建設工業(株)金井支店	佐渡市泉甲289-1	0259-63-3178	〃
四軒屋	佐渡市小木町302-1	0259-86-2039	布袋類、縄
志門安全	佐渡市窪田869-1	0259-57-3369	布袋類、縄、スコップ

## 6 ボランティア受入体制の整備

### 6-(1) 社会福祉協議会一覧

No.	市町村名	社協名	郵便番号	住 所	電話番号	FAX			
	—	新潟県社会福祉協議会	950-8575	新潟市中央区上所2丁目2番2号	新潟ユニゾンプラザ内	025-281-5521	025-281-5529		
1	新潟市	新潟市社会福祉協議会	950-0909	新潟市中央区八千代1丁目3番1号	新潟市総合福祉会館内	025-243-4366	025-243-4376		
		北区社協	950-3323	新潟市北区東栄町1丁目1番35号	豊栄さわやか老人福祉センター内	025-386-2778	025-388-2914		
		東区社協	950-0064	新潟市東区松島2丁目4番7号	東区中地域保健福祉センター内	025-272-7721	025-272-1756		
		中央区社協	950-0909	新潟市中央区八千代1丁目3番1号	新潟市総合福祉会館内	025-243-5099	025-248-6633		
		江南区社協	950-0208	新潟市江南区横越中央1丁目1番2号	老人福祉センター横雲荘内	025-385-4321	025-385-3773		
		秋葉区社協	956-0864	新潟市秋葉区新津本町1丁目2番39号	新津地域交流センター内	0250-24-8376	0250-23-3322		
		南区社協	950-1217	新潟市南区白根1132番地1	老人福祉センター白寿荘内	025-373-3223	025-373-6125		
		西区社協	950-2064	新潟市西区寺尾西1丁目1番5号		025-211-1630	025-211-1631		
		西蒲区社協	953-0041	新潟市西蒲区巻甲4363番地	巻ふれあい福祉センター内	0256-73-3356	0256-73-4914		
2	長岡市	長岡市社会福祉協議会	940-0093	長岡市水道町3丁目5番30号	長岡市社会福祉センター内	0258-32-1442	0258-33-6004		
		長岡支所	940-0093	長岡市水道町3丁目5番30号	長岡市社会福祉センター内	0258-33-6000	0258-33-6004		
		中之島支所	954-0174	長岡市中野中甲1666番地2	長岡市サンパルクなかのしま内	0258-66-0688	0258-66-0689		
		越路支所	949-5411	長岡市来迎寺3697番地	長岡市越路総合福祉センター内	0258-92-4656	0258-92-4924		
		三島支所	940-2306	長岡市脇野町1140番地1	長岡市みしま交流センター内	0258-42-3760	0258-42-3761		
		山古志支所	947-0205	長岡市山古志虫亀219番地の2	山古志地域福祉センターなごみ苑内	0258-41-1180	0258-59-2081		
		小国支所	949-5332	長岡市小国町上岩田1406番地1	長岡市小国高齢者コミュニティセンター内	0258-95-2027	0258-95-2591		
		和島支所	949-4511	長岡市小島谷3560番地1	長岡市高齢者コミュニティセンターゆきわり荘内	0258-74-2911	0258-74-2912		
		寺泊支所	940-2502	長岡市寺泊金山170番地3	長岡市老人憩の家「夕映荘」内	0258-75-2368	0258-75-2945		
		栃尾支所	940-0204	長岡市新栄町2丁目2番23号	長岡市栃尾保健福祉センター内	0258-52-5895	0258-53-2263		
		与板支所	940-2403	長岡市与板町本与板2380番地1	長岡市健康福祉センター志保の里荘内	0258-72-4714	0258-72-4712		
		川口支所	949-7513	長岡市西川口1168番地	ぬくもり荘内	0258-89-3117	0258-81-5020		
		3	上越市	上越市社会福祉協議会	943-0892	上越市寺町2丁目20番地1	上越市福祉交流プラザ内	025-526-1515	025-526-1230
				安塚支所	942-0525	上越市安塚区和田616番地子	安塚やすらぎ荘内	025-592-3002	025-592-3060
浦川原支所	942-0398			上越市浦川原区顕聖寺242番地2	浦川原高齢者生活福祉センター内	025-599-3878	025-599-3873		
大島支所	942-1106			上越市大島区岡3388番地1	大島就業改善センター内	025-594-3201	025-595-5236		
牧支所	943-0647			上越市牧区柳島487番地	牧デイサービスセンターやまゆりの家内	025-533-5700	025-533-5007		
柿崎支所	949-3216			上越市柿崎区柿崎558番地1	柿崎福祉センター内	025-536-6718	025-536-6510		
大潟支所	949-3102			上越市大潟区九戸浜241番地1	大潟老人福祉センター内	025-534-2410	025-534-2467		
頸城支所	942-0127			上越市頸城区百間町615番地2	頸城デイサービスセンター無憂の里内	025-530-4361	025-530-3872		
吉川支所	949-3445			上越市吉川区原之町1819番地1	福寿荘内	025-548-3454	025-548-3424		
中郷支所	949-2303			上越市中郷区坂本114番地17	中郷いきいきサロン内	0255-81-6033	0255-81-6044		
板倉支所	944-0131			上越市板倉区針945番地	板倉保健センター内	0255-78-2220	0255-78-5105		
清里支所	943-0501			上越市清里区岡野町1580番地	清里開発総合センター内	025-528-4063	025-529-1145		
三和支所	943-0316			上越市三和区井ノ口406番地1	三和デイサービスセンターすいせんの里内	025-529-2231	025-529-2233		
名立支所	949-1602			上越市名立区名立大町4234番地	名立デイサービスセンター椿寿苑内	025-537-2566	025-537-2508		
4	三条市			三条市社会福祉協議会	955-0823	三条市東本成寺2番1号	三条市総合福祉センター内	0256-33-8511	0256-33-3004
		三条支所	955-0823	三条市東本成寺2番1号	三条市総合福祉センター内	0256-33-8511	0256-33-3004		
		下田支所	955-0151	三条市大字荻堀1183番地1	三条市下田デイサービスセンター桃寿苑内	0256-46-5506	0256-46-5515		
		栄支所	959-1155	三条市大字福島新田丁1015番地1	三条市老人福祉センター栄寿荘内	0256-45-6491	0256-45-6312		
5	柏崎市	柏崎市社会福祉協議会	945-0045	柏崎市豊町3番59号	柏崎市総合福祉センター内	0257-23-8615	0257-22-1441		
		柏崎支所	945-0045	柏崎市豊町3番59号	柏崎市総合福祉センター内	0257-23-8615	0257-22-1441		
		高柳支所	945-1502	柏崎市高柳町岡野町1971番地	高柳町総合センター内	0257-41-2279	0257-41-3014		
		西山支所	949-4123	柏崎市西山町池浦877番地	西山町いきいき館内	0257-47-2505	0257-47-2872		
6	新発田市	新発田市社会福祉協議会	957-0054	新発田市本町4丁目16番83号	新発田市社会福祉センター内	0254-23-1000	0254-26-3300		
7	小千谷市	小千谷市社会福祉協議会	947-0035	小千谷市大字桜町5140番地	小千谷市総合福祉センターサンラックおぢや内	0258-83-2340	0258-83-2777		
8	加茂市	加茂市社会福祉協議会	959-1392	加茂市幸町2丁目3番5号	加茂市役所内	0256-52-6667	0256-52-6612		
9	十日町市	十日町市社会福祉協議会	948-0082	十日町市子226番地1	十日町市本町分庁舎3階	025-750-5010	025-752-7020		
		十日町支所	948-0082	十日町市子226番地1	十日町市本町分庁舎3階	025-750-5010	025-752-7020		
		川西支所	948-0144	十日町市水口沢71番地	福祉センターはあとふる川西内	025-768-3343	025-768-4647		
		中里支所	949-8407	十日町市田中戊619番地2	研修センター内	025-763-4522	025-763-4532		
		松代支所	942-1526	十日町市松代3559番地6		025-597-3700	025-597-3818		
		松之山支所	942-1406	十日町市松之山1597番地2	松之山保健センター内	025-596-3705	025-596-3735		
10	見附市	見附市社会福祉協議会	954-0052	見附市学校町2丁目13番30号	見附市保健福祉センター内	0258-61-1352	0258-62-7053		
11	村上市	村上市社会福祉協議会	958-8501	村上市三之町1番1号	村上市役所内	0254-53-2111	0254-50-0020		
		荒川支所	959-3133	村上市山口444番地	村上市荒川支所内	0254-50-5120	0254-50-5131		
		神林支所	959-3449	村上市岩船駅前56番地	村上市神林支所内	0254-60-1888	0254-60-1888		
		朝日支所	958-0268	村上市小川29番地3		0254-50-7118	0254-50-7128		
		山北支所	959-3942	村上市勝木862番地1	福祉センターゆり花会館内	0254-77-3283	0254-77-3992		
12	燕市	燕市社会福祉協議会	959-1263	燕市大字大曲4336番地	老人集会センター内	0256-62-4361	0256-63-7735		
		吉田支所	959-0242	燕市吉田大保町25番15号	吉田ボランティア・市民活動センター内	0256-93-4630	0256-93-5418		
		分水支所	959-0133	燕市新堀1138番地1	分水保健福祉センター内	0256-98-6111	0256-98-6115		

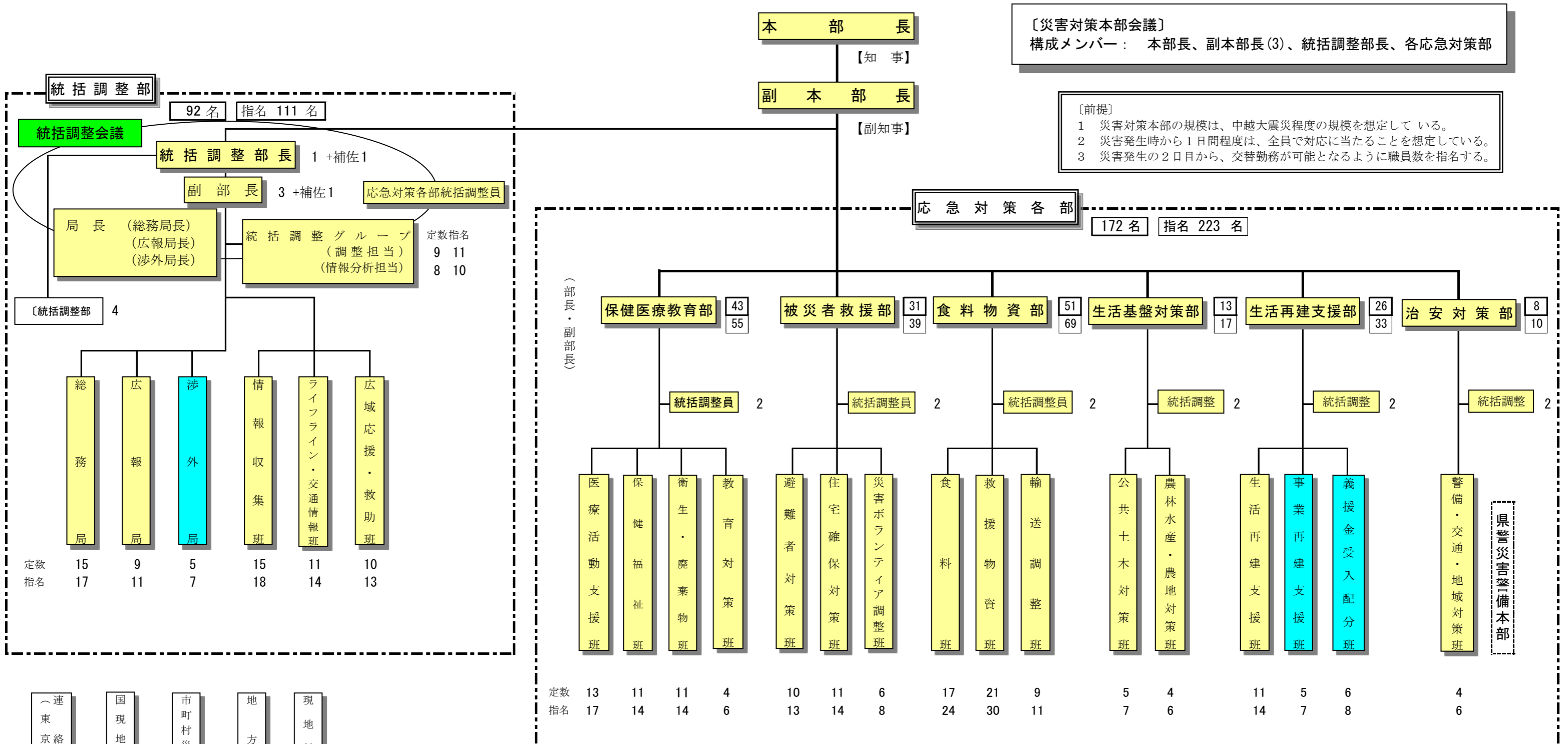
No.	市町村名	社協名	郵便番号	住	所	電話番号	FAX
13	糸魚川市	糸魚川市社会福祉協議会	941-0058	糸魚川市寺町4丁目3番1号	ふれあいセンタービーチホールまがたま内	025-552-7700	025-553-1657
		糸魚川地区社協	941-0058	糸魚川市寺町4丁目3番1号	ふれあいセンタービーチホールまがたま内	025-552-7700	025-553-1657
		能生地区社協	949-1352	糸魚川市大字能生1941番地2	糸魚川市役所能生支所内	025-561-4153	025-561-4145
		青海地区社協	949-0303	糸魚川市大字田海605番地	青海総合福祉会館ふれあい内	025-562-1212	025-562-1233
14	妙高市	妙高市社会福祉協議会	944-0045	妙高市中町4番16号	いきいきプラザ内	0255-72-7660	0255-70-1345
		新井支所	944-0045	妙高市中町4番16号	いきいきプラザ内	0255-72-7660	0255-70-1345
		妙高高原支所	949-2112	妙高市大字関川768番地1	妙高高原ふれあい会館内	0255-86-5310	0255-86-5330
		妙高支所	949-2235	妙高市大字関山1200番地1	妙高市役所妙高支所内	0255-82-2788	0255-81-3502
15	五泉市	五泉市社会福祉協議会	959-1825	五泉市太田1092番地1	五泉市福祉会館内	0250-41-1000	0250-43-0456
		五泉支所	959-1825	五泉市太田1092番地1	五泉市福祉会館内	0250-41-1000	0250-43-0456
		村松支所	959-1704	五泉市愛宕甲7211番地1	五泉市村松デイサービスセンター内	0250-58-1112	0250-58-1161
16	佐渡市	佐渡市社会福祉協議会	952-0014	佐渡市畑野甲533番地	佐渡市役所畑野行政サービスセンター内	0259-81-1155	0259-81-1156
		両津支所	952-0006	佐渡市春日1150番地20	両津総合福祉センターしゃくなげ内	0259-23-5500	0259-23-5523
		相川支所	952-1543	佐渡市相川栄町21番地	相川健康増進センターワイドブルーあいかわ内	0259-74-0055	0259-74-4491
		佐和田支所	952-1393	佐渡市河原田394番地		0259-57-8141	0259-57-8151
		畑野支所	952-0202	佐渡市栗野江1837番地	畑野高齢者生活福祉センターやわらぎの里内	0259-66-4150	0259-66-4152
		羽茂支所	952-0504	佐渡市羽茂本郷30番地	老人福祉センター内	0259-88-3838	0259-88-3837
17	阿賀野市	阿賀野市社会福祉協議会	959-2123	阿賀野市姥ヶ橋669番地	阿賀野市役所京ヶ瀬支所内	0250-67-9203	0250-67-9204
18	魚沼市	魚沼市社会福祉協議会	946-0216	魚沼市須原520番地	魚沼市役所守門庁舎内	025-797-4880	025-797-4881
		堀之内支所	949-7416	魚沼市堀之内4327番地1	堀之内社会福祉センター内	025-794-4300	025-798-2150
		小出支所	946-0011	魚沼市小出島1240番地2	小出ボランティアセンター内	025-792-8181	025-792-8812
		湯之谷支所	946-0075	魚沼市吉田1144番地	魚沼市地域振興センター内	025-792-5252	025-792-8060
		広神支所	946-0112	魚沼市田尻96番地1	広神老人福祉センター内	025-799-3990	025-799-3991
		守門支所	946-0216	魚沼市須原520番地	魚沼市役所守門庁舎内	025-797-4882	025-797-4881
		入広瀬支所	946-0305	魚沼市大栃山604番地3	入広瀬老人福祉センターやすらぎ苑内	025-796-2549	025-798-4330
19	南魚沼市	南魚沼市社会福祉協議会	949-6636	南魚沼市小栗山303番地1	南魚沼市福祉センターしらゆり内	025-773-6911	025-773-2223
		大和支所	949-7251	南魚沼市大崎594番地9	老人福祉センター湯咲荘内	025-779-2278	025-779-4885
		塩沢支所	949-6408	南魚沼市塩沢1112番地38	塩沢老人福祉センター内	025-782-2007	025-782-9870
20	胎内市	胎内市社会福祉協議会	959-2656	胎内市西本町11番地11号	ほっとHOT・中条内	0254-44-8682	0254-44-8651
		黒川支所	959-2807	胎内市黒川1410番地	胎内市役所黒川支所内	0254-47-3365	0254-47-2117
21	聖籠町	聖籠町社会福祉協議会	957-0117	北蒲原郡聖籠町大字諏訪山1560番地3	結いハート聖籠内	0254-27-6767	0254-27-8990
22	弥彦村	弥彦村社会福祉協議会	959-0305	西蒲原郡弥彦村大字矢作4622番地	ふれあいプラザ内	0256-94-4551	0256-94-5238
23	田上町	田上町社会福祉協議会	959-1503	南蒲原郡田上町大字原ヶ崎新田3071番地	田上町総合保健福祉センター内	0256-57-5877	0256-57-5073
24	阿賀町	阿賀町社会福祉協議会	959-4402	東蒲原郡阿賀町津川664番地	津川総合福祉保健センターやまぶきの里内	0254-92-3088	0254-92-5177
		鹿瀬支所	959-4302	東蒲原郡阿賀町鹿瀬11540番地55	鹿瀬老人福祉センター内	0254-92-5980	0254-92-5981
		上川支所	959-4526	東蒲原郡阿賀町三方甲1135番地1	高齢者生活福祉センター内	0254-95-3500	0254-95-2318
		三川支所	959-4696	東蒲原郡阿賀町白崎1182番地	保健センター内	0254-99-5566	0254-99-5567
25	出雲崎町	出雲崎町社会福祉協議会	949-4352	三島郡出雲崎町大字大門394番地1	保健福祉総合センターふれあいの里内	0258-41-7133	0258-41-7134
26	湯沢町	湯沢町社会福祉協議会	949-6101	南魚沼郡湯沢町大字湯沢2877番地1	湯沢町総合福祉センター内	025-784-4111	025-785-6661
27	津南町	津南町社会福祉協議会	949-8201	中魚沼郡津南町大字下船渡戊700番地1		025-765-3774	025-765-4652
28	刈羽村	刈羽村社会福祉協議会	945-0307	刈羽郡刈羽村大字刈羽1431番地1	刈羽村老人福祉センターことぶき荘内	0257-45-2026	0257-45-2066
29	関川村	関川村社会福祉協議会	959-3265	岩船郡関川村大字下関18番地52	関川村社会福祉センター内	0254-64-0111	0254-64-3180
30	栗島浦村	栗島浦村社会福祉協議会	958-0061	岩船郡栗島浦村字日ノ見山1513番地11	栗島浦村役場内	0254-55-2111	0254-55-2159

# 災害応急対策計画

## 1 災害対策本部の組織・運営

### 1-(1) 新潟県災害対策本部組織図

【平成22年度】



〔災害対策本部会議〕  
 構成メンバー： 本部長、副本部長(3)、統括調整部長、各応急対策部

〔前提〕  
 1 災害対策本部の規模は、中越大震災程度の規模を想定している。  
 2 災害発生時から1日間程度は、全員で対応に当たることを想定している。  
 3 災害発生の日2日目から、交替勤務が可能となるように職員数を指名する。

部	定数	指名
統括調整部	92	111
応急対策部	172	223
計	264	334

※ 対策本部の配置職員は予め指定する。(交替要員も併せて指名する。)

の部・班は、災害対応業務を平時の執務室で行うが、部長以下指名された職員は災害対策本部室に詰め、本部と執務室との情報伝達用務を行う。

の班は、災害対応業務を災害対策本部室又は指定する室で行う。



部	班	分 掌 事 務	対応既存部課 【注1】	窓口課 【注2】
保健医療教育部	統括調整員	・ 部内の総合調整に関すること		病院局総務課
		・ 統括調整部との連絡調整に関すること		
		・ 部所管事務の進捗状況の把握に関すること		
	医療活動支援班	・ 初動時の緊急医療体制の確立に関すること	医務薬事課	医務薬事課
		・ 市町村救護所開設状況等の関係機関への提供に関すること	医務薬事課	
		・ 医療機関の活動状況に関する情報収集及び提供に関すること	医務薬事課・病院局	
		・ 災害保健対策現地本部の設置に関すること	医務薬事課	
		・ 県医療救護班（災害派遣医療チーム（DMAT）を含む。）及び県歯科医療救護班の派遣に関すること	医務薬事課・病院局	
		・ 災害保健対策現地本部への職員派遣等の活動支援に関すること	医務薬事課	
		・ 救護センターの設置及び医療活動に関すること	医務薬事課	
		・ 患者搬送に係る広域的搬送体制の確保に関すること	医務薬事課	
		・ 医師等医療従事者の確保に関すること	医務薬事課・病院局	
		・ 医師会及び日本赤十字社に対する死体検案及び処理に係る応援要請に関すること	医務薬事課	
		・ 関係機関への医療資器材の供給要請に関すること	医務薬事課・病院局	
		・ 棺、ドライアイス等の手配要請に係る支援に関すること	生活衛生課	
		・ 霊柩車、骨壺等の手配に関する関係団体への応援要請に関すること	生活衛生課	
		・ 医療機関への医療活動情報の提供に関すること	医務薬事課・病院局	
		・ 医療従事者の派遣調整に関すること	医務薬事課	
		・ 他都道府県及び国への医療活動支援要請に関すること	医務薬事課	
		・ 医療関係団体への医療活動支援要請に関すること	医務薬事課	
	・ 市町村救護所で行われる医療活動の活動支援に関すること	医務薬事課		
	・ 被災地隣接医療圏における後方医療活動支援（職員及び救護班の派遣等）に関すること	医務薬事課・病院局		
	・ 後方病院における医療救護活動に関すること	医務薬事課・病院局		
	保健福祉班	・ 防疫及び保健衛生対応に必要な情報の収集に関すること	健康対策課	健康対策課
		・ 巡回保健班の編制及び循環計画の策定並びに健康相談の実施に関すること	福祉保健課	
		・ 各種保健指導の実施に関すること	健康対策課	
		・ 災害防疫対策本部の調整に関すること	健康対策課	
		・ 健康調査及び健康診断の実施に関すること	健康対策課	
		・ 感染症対策に関すること	健康対策課	
		・ 臨時予防接種及び検診の実施に関すること	健康対策課	
・ 市町村対応の防疫保健衛生対応の県による代替に関すること		健康対策課		
・ 各種防疫指導の実施に関すること		健康対策課		
・ 各種栄養相談及び指導の実施に関すること		健康対策課		
・ 防疫及び保健衛生対応に係る広域応援の要請に関すること		健康対策課		
・ 災害時要援護者（施設入所者を含む。）の被災状況の把握に関すること		福祉保健課・高齢福祉保健課・健康対策課・障害福祉課・国際課		
・ 保健師等の派遣に関すること		福祉保健課		
・ 市町村が行う被災した災害時要援護者の日常生活支援対応に係る指導及び助言に関すること		福祉保健課		
・ 社会福祉入所施設被災等に伴う緊急入所可能施設に係る情報提供に関すること		福祉保健課・高齢福祉保健課・障害福祉課		
・ 災害時要援護者に対する巡回相談等の実施に関すること		福祉保健課		
・ 災害時要援護者の対応に係る市町村支援（職員派遣等）に関すること		福祉保健課		
・ 災害時要援護者の居住家屋の雪下ろし及び除雪対応の実施に関すること	福祉保健課			
・ 手話通訳者の派遣に関すること	障害福祉課			
・ 点字資料の作成に関すること	障害福祉課			
・ 心のケア対策に関すること	障害福祉課			

部	班	分 掌 事 務	対応既存部課 【注1】	窓口課 【注2】
保健医療教育部	衛生廃棄物班	・ 生活環境整備に係る市町村担当部局との連携調整に関する事	生活衛生課	廃棄物対策課
		・ 食品衛生班の編制に関する事	生活衛生課	
		・ 緊急食品の配給に係る食品衛生確保に関する事	生活衛生課	
		・ 給水班の編制及び給水活動の実施に係る関係団体への要請及び連携調整に関する事	生活衛生課	
		・ 水質班の編制及び水質検査の実施に係る関係団体への要請及び連携調整に関する事	生活衛生課	
		・ 食品衛生協会との連携調整に関する事	生活衛生課	
		・ 被災地における愛玩動物の保護対策に関する事	生活衛生課	
		・ 市町村廃棄物処理施設の被害状況の把握に関する事	廃棄物対策課	
		・ 廃棄物の収集場所及び処分方法の指定に関する事	廃棄物対策課	
		・ ゴミ処理に係る市町村広域対応の調整並びに国及び関係団体への応援要請に関する事	廃棄物対策課	
		・ し尿処理に係る市町村広域対応の調整並びに国及び関係団体への応援要請に関する事	廃棄物対策課	
		・ 他市町村圏廃棄物処理施設使用に係る応援要請に関する事	廃棄物対策課	
	・ 仮設トイレの設置に係る関係団体等との連携調整に関する事	廃棄物対策課		
	教育対策班	・ 臨時休校、一斉下校等の状況把握及び報道機関への情報提供に関する事	文書私学課・教育庁総務課・義務教育課・高等学校教育課	教育庁総務課
		・ 教育活動の再開に係る検討に関する事	義務教育課・高等学校教育課	
		・ 教職員の派遣に関する事	教育庁総務課・義務教育課・高等学校教育課	
		・ 文化財等の被害状況の把握に関する事	文化行政課	
		・ 児童及び生徒の被害状況の把握に関する事	文書私学課・義務教育課・高等学校教育課	
		・ 校舎待機児童及び生徒の状況把握に関する事	文書私学課・義務教育課・高等学校教育課	
・ 教科書、学用品等の調達及び斡旋に関する事		義務教育課・高等学校教育課		
・ 児童及び生徒に対する心のケアに関する事	義務教育課・高等学校教育課			
被災者救済部	統括調整員	・ 部内の総合調整に関する事		県民生活課
		・ 統括調整部との連絡調整に関する事		
		・ 部所管事務の進捗状況の把握に関する事		
	避難者班	・ 避難者の受入れに関する市町村斡旋の連絡調整に関する事	市町村課	福祉保健課
		・ 避難所運営等に係る県内市町村職員の応援派遣の協力に関する事	市町村課	
		・ 教育施設における避難所開設の協力に関する事	財務課・義務教育課・高等学校教育課	
		・ ユニットハウス、自衛隊テント等の簡易避難機材の斡旋及び管理に関する事	危機対策課	
		・ 避難所に関するニーズその他の情報の収集、整理及び記録に関する事	防災企画課	
		・ 旅行者の避難所受入に関する事	観光振興課	
		・ 避難所運営に係るホテル、旅館等との連携協力に関する事	生活衛生課	
		・ 福祉避難所開設等支援に関する事	福祉保健課・高齢福祉保健課・障害福祉課	
	住宅確保班	・ 災害救助法に基づく応急仮設住宅の建設及び応急修理に必要な情報の収集に関する事	建築住宅課・防災企画課	建築住宅課
		・ 災害救助法に基づく応急仮設住宅の関係団体等との連絡調整に関する事	建築住宅課	
		・ 公営住宅の被災者への提供に係る調整に関する事	建築住宅課	
		・ 住宅相談の実施及びそれに係る関係団体との連絡調整に関する事	建築住宅課	
		・ 民間賃貸住宅紹介及び斡旋に係る関係団体等との連携調整に関する事	建築住宅課	
		・ 応急復旧用住宅建設資材の斡旋に係る関係団体等との連携調整に関する事	建築住宅課	
		・ 被災宅地危険度判定の実施に係る連携調整に関する事	都市政策課	
		・ 被災建築物応急危険度判定支援本部の設置及び実施に係る調整に関する事	建築住宅課	
	災害ボランティア調整班	・ 県災害救済ボランティア本部に対する支援に関する事	県民生活課	県民生活課
		・ 市町村ボランティア本部との連携調整に関する事	県民生活課	
		・ 総合的ボランティアニーズの把握及び分析に関する事	県民生活課	
		・ ボランティアの要請、受入れ、登録及び派遣に係る調整に関する事	県民生活課	
			県民生活課	

部	班	分 掌 事 務	対応既存部課 【注1】	窓口課 【注2】
食 料 物 資 部	農業総務課			
	統括調整員	<ul style="list-style-type: none"> <li>・ 部内の総合調整に関する事</li> <li>・ 統括調整部との連絡調整に関する事</li> <li>・ 部所管事務の進捗状況の把握に関する事</li> </ul>		
	食料班	<ul style="list-style-type: none"> <li>・ 市町村からの食料供給応援要請の受付及び把握に関する事</li> <li>・ 食料供給に係る協定締結団体等への要請に関する事</li> <li>・ 食料品供給に係る被災地外市町村への供給調整及び斡旋に関する事</li> <li>・ 自衛隊及び日本赤十字社に対する食料品の供給又は炊き出しの要請に関する事</li> <li>・ 他都道府県への食料供給に係る応援要請に関する事</li> <li>・ 国の機関に対する食料供給に係る応援要請に関する事</li> <li>・ 食料の一次集積、保管、分類及び在庫管理に関する事</li> <li>・ 県備蓄物資の供給に係る決定及び指示に関する事</li> <li>・ 受入食料の供給に係る決定及び指示に関する事</li> </ul>	食品流通課 食品流通課・防災企画課 食品流通課 防災企画課・危機対策課 防災企画課 食品流通課 食品流通課 防災企画課 食品流通課	食品・流通課
	救援物資班	<ul style="list-style-type: none"> <li>・ 市町村からの生活必需品等供給応援要請の受付及び把握に関する事</li> <li>・ 生活必需品等供給に係る協定締結団体への要請に関する事</li> <li>・ 生活必需品等供給に係る被災地外市町村への供給調整及び斡旋に関する事</li> <li>・ 日本赤十字社に対する生活必需品等の供給の要請に関する事</li> <li>・ 他都道府県への生活必需品等供給に係る応援要請に関する事</li> <li>・ 国の機関に対する生活必需品等供給に係る応援要請に関する事</li> <li>・ 生活必需品販売者に対する適正価格での供給指導に関する事</li> <li>・ 物資の一次集積、保管、分類及び在庫管理に関する事</li> <li>・ 生活必需品等の調達に係る東京事務所及び大阪事務所との調整に関する事</li> <li>・ 寒冷期対策としての生活必需品等の確保に関する事</li> <li>・ 生活必需品等及び義援物資等に係るニーズの報道提供に関する事</li> <li>・ 県備蓄物資の供給の決定及び指示に関する事</li> <li>・ 受入品の供給に係る決定及び指示に関する事</li> </ul>	商業振興課 防災企画課 商業振興課 防災企画課 商業振興課 商業振興課 商業振興課 消費者行政課 商業振興課 政策課・産業政策課 商業振興課 広報広聴課 防災企画課 商業振興課	農業総務課
	輸送調整班	<ul style="list-style-type: none"> <li>・ 食料物資、要員等の緊急輸送手段及び輸送経路の決定に関する事</li> <li>・ 食料物資の輸送に係る車両船舶等の調達斡旋に関する事</li> <li>・ 食料物資の航空輸送の調達手配に関する事</li> <li>・ 臨時ヘリポートの確保に関する事</li> <li>・ トラックターミナルの確保に関する事</li> <li>・ 食料物資の輸送に係る港湾及び漁港の利用に関する事</li> <li>・ 食料物資の輸送に係る空港の時間外使用許可に関する事</li> <li>・ 北陸信越運輸局等関係機関との連携調整に関する事</li> <li>・ 鉄道事業者への輸送応援要請に関する事</li> <li>・ 食料物資の一次集積場所及び輸送中継基地の確保に関する事</li> <li>・ 輸送中継基地と避難所との食料物資要望状況等の連携に関する事</li> <li>・ 配送先別の仕分けに関する事</li> <li>・ 小型車両、ヘリコプター等への積み替え及び発送に関する事</li> <li>・ 食料物資の供給に係るボランティアとの協働対応に関する事</li> </ul>	港湾振興課 港湾振興課 空港課 港湾振興課 港湾振興課 港湾整備課・漁港課 空港課 交通政策課 交通政策課 港湾振興課 港湾振興課 港湾振興課 港湾振興課 県民生活課	港湾振興課

部	班	分 掌 事 務	対応既存部課 【注1】	窓口課 【注2】
生活基盤対策部	統括調整員	・ 部内の総合調整に関すること		監理課
		・ 統括調整部との連絡調整に関すること		
		・ 部所管事務の進捗状況の把握に関すること		
	公共土木 対策班	・ 各施設の被害状況に関する情報の収集、整理及び記録並びに関係機関への提供に関すること	土木部・交通政策局 各施設所管課	監理課
		・ 交通規制（陸上及び海上）の実施及び迂回路等の策定に関すること	土木部・交通政策局 各施設所管課	
		・ パトロールカー、道路掲示板等による通行者への道路情報の提供に関すること	土木部・交通政策局 各施設所管課	
		・ 各施設の点検及びパトロールの実施及び調整に関すること	土木部・交通政策局 各施設所管課	
		・ 危険箇所に係る立入禁止区域の設定等の安全管理に関すること	土木部・交通政策局 各施設所管課	
		・ 各施設の応急復旧の実施及び調整に関すること	土木部・交通政策局 各施設所管課	
		・ 市町村の行う上下水道復旧活動への支援及び関係機関への応援要請に関すること	生活衛生課・下水道課	
		・ 障害物処理計画の策定及び策定に係る国等関係機関との協議に関すること	道路管理課	
	農林水産 ・農地対策班	・ 各施設の被害状況に関する情報の収集、整理及び記録並びに関係機関への提供に関すること	農林水産部・農地部 各施設所管課	農地管理課
		・ 各施設の点検及びパトロールの実施及び調整に関すること	農林水産部・農地部 各施設所管課	
		・ 危険箇所に係る立入制限措置等の実施に関すること	農林水産部・農地部 各施設所管課	
		・ 被災施設の応急復旧の実施及び調整に関すること	農林水産部・農地部 各施設所管課	
		・ 農作物及び農業用施設の被害状況の収集及び関係機関への情報提供に関すること	農業総務課・経営普及課	
		・ 二次災害防止のための農業協同組合、農家等への指導又は指示に関すること	経営普及課	
		・ 応急対策の実施又は農業協同組合、農家等による応急対策の実施に係る指導に関すること	農林水産部・農地部 各施設所管課	
		・ 復旧用農業資機材、農薬、種苗等の供給確保に係る関係機関への協力要請に関すること	農産園芸課・経営普及課	
	生活再建支援部	統括調整員	・ 部内の総合調整に関すること	
・ 統括調整部との連絡調整に関すること				
・ 部所管事務の進捗状況の把握に関すること				
生活再建 支援班		・ 雇用特別相談所の開設及び運営支援に係る関係団体等との連携調整に関すること	労政雇用課	防災企画課
		・ 生活関連物資等の需給及び価格状況の調査及び監視に関すること	消費者行政課	
		・ 県税に係る期限延長、執行猶予、減免等の特例措置の実施に関すること	税務課	
		・ 各種特例措置実施に係る住民への情報提供に関すること	広報広聴課	
		・ 各種支援計画の実施窓口の開設に関すること	広報広聴課	
		・ 各種支援策に係る住民への周知に関すること	広報広聴課	
		・ 災害弔慰金、災害傷害見舞金及び災害援護資金に関すること	防災企画課	
		・ 被災者生活再建支援法に関すること	防災企画課	
		・ 県単生活再建支援制度に関すること	防災企画課	
		・ 住宅の応急修理の実施に関すること	防災企画課	
		・ 県単応急修理制度に関すること	防災企画課	
		・ 生活必需品の適正価格での供給に係る販売者に対する指導に関すること	消費者行政課	
・ 家屋被害調査に係る支援業務	税務課			

部	班	分 掌 事 務	対応既存部課 【注1】	窓口課 【注2】
生活再建支援部	事業再建支援班	・被災した農家、畜産家、林業家、漁家等に対する支援対応に関する事	経営普及課・畜産課・林政課・水産課	産業政策課
		・二次被害防止のための指示及び要請に関する事	経営普及課・畜産課・林政課・水産課	
		・関係団体等への支援及び協力の要請に関する事	当該関係団体所管課	
		・相談窓口の開設に関する事	産業政策課・農業総務課	
		・セーフティネット指定に向けた調査の実施に関する事	商業振興課	
		・金融対策（災害復旧資金制度の創設等）に関する事	商業振興課・農業総務課	
		・事業再開に係る支援（専門家の派遣等）に関する事	経営普及課・畜産課・林政課・水産課 産業政策課・産業振興課・商業振興課	
		・共同施設等の復旧支援に関する事	農林水産部施設所管課	
		・風評被害対策に関する事	産業政策課・観光局 交流企画課・農業総務課	
	義援金受入配分班	・義援金品の受付受入窓口の開設に関する事	出納局	出納局管理課
		・義援金品受付受入れの周知に関する事	出納局	
		・義援金品受領証の発行に関する事	出納局	
		・義援金品の公表に関する事	出納局	
		・礼状の作成及び送付に関する事	出納局	
		・義援金の配分委員会の設置及び配分額等の決定に関する事	震災復興支援課・福祉保健課	
治安対策部	統括調整員	・部内の総合調整に関する事	県警本部	警備第二課
		・統括調整部との連絡調整に関する事	県警本部	
		・部所管事務の進捗状況の把握に関する事	県警本部	
	警備・交通地域対策班	・災害警備活動に関する事	県警本部	警備第二課
		・県及び警察との連絡調整に関する事	県警本部	
		・他機関との連絡調整に関する事	県警本部	

1-(3) 災害対策本部職員指名人数一覧

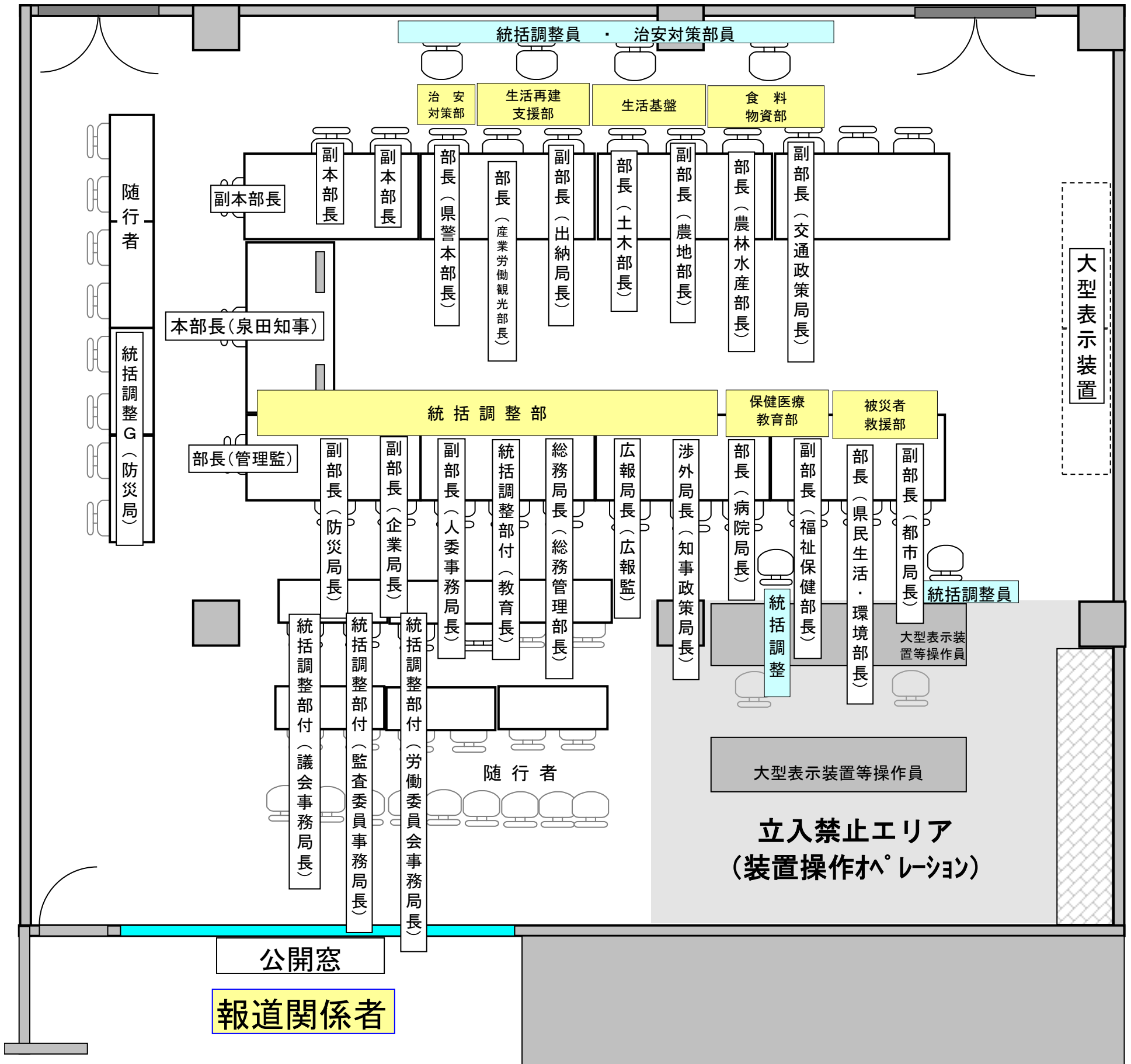
【平成22年度】

所属	危機管理監	知事政策局	総務管理部	県民生活・環境部	福祉保健部	産業労働観光部	農林水産部	農地部	土木部	交通政策局	出納局	病院局	企業局	議会事務局	人事委員会事務局	監査委員事務局	労働委員会事務局	教育庁	県警本部	防災局	指名数	
<b>本部組織</b>																						
<b>統括調整部</b>		16	22	1	1	3	0	6	3	5	1	0	5	5	2	4	4	1	0	32	112	
部長	1																					1
部長補佐			1																			1
副部長													1		1					1		3
副部長補佐				1																		1
<b>統括調整グループ</b>		1	10	0	1	3	0	6	3	5	1	0	4	4	1	3	3	0	0	22	67	
統括調整グループリーダー																				1		1
統括調整グループ（調整担当）			2												1					7		10
統括調整グループ（情報分析担当）			2											3						5		10
情報収集班		1	3		1			4			1			1		3	3			2		19
ラフライン・交通情報班						2			3	5			4									14
広域応援・救助班			3			1		2												7		13
総務局		1	7																	9		17
広報局		7	4																			11
渉外局		7																				7
統括調整部付														1		1	1	1				4
<b>応急対策部</b>		2	13	23	34	20	26	11	26	8	11	9	0	1	4	2	0	13	10	10		223
<b>保健医療教育部</b>		0	0	11	27	0	0	0	2	0	0	8	0	0	0	0	0	7	0	0		55
部長												1										1
副部長				1																		1
統括調整員				1														1				2
医療活動支援班					12							5										17
保健福祉班				4	8							2										14
衛生・廃棄物班				7	5				2													14
教育対策班																		6				6
<b>被災者救援部</b>		1	2	6	6	3	0	0	14	0	0	1	0	1	1	0	0	2	0	2		39
部長				1																		1
副部長									1													1
統括調整員				1					1													2
避難者対策班		1	2		4	2													2		2	13
住宅確保対策班						1			12					1								14
災害ボランティア調整班				4	2							1			1							8
<b>食料物資部</b>		0	6	1	0	12	19	5	0	8	4	0	0	0	3	2	0	4	0	5		69
部長							1															1
副部長										1												1
統括調整員							1			1												2
食料班					4	11	5									2					2	24
救援物資班			4		6	6					4				3			4			3	30
輸送調整班			2	1	2					6												11
<b>生活基盤対策部</b>		1	0	0	0	0	3	5	8	0	0	0	0	0	0	0	0	0	0	0		17
部長									1													1
副部長									1													1
統括調整員		1							1													2
公共土木対策班									7													7
農林水産・農地対策班							3	3														6
<b>生活再建支援部</b>		0	5	5	1	5	4	1	2	0	7	0	0	0	0	0	0	0	0	3		33
部長						1																1
副部長											1											1
統括調整員			1			1																2
生活再建支援班			4	4				1	2											3		14
事業再建支援班						3	4															7
義援金受入配分班				1	1						6											8
<b>治安対策部</b>		0	0	0	0	0	0	0	0	0	0	0	0	0	0	0	0	0	10	0		10
部長																			1			1
副部長																			1			1
統括調整員																			2			2
警備・交通・地域対策班																			6			6
<b>合計</b>		18	35	24	35	23	26	17	29	13	12	9	5	6	6	6	4	14	10	42		335

1-(4) 災害対策本部員会議座席表

災害対策本部会議室

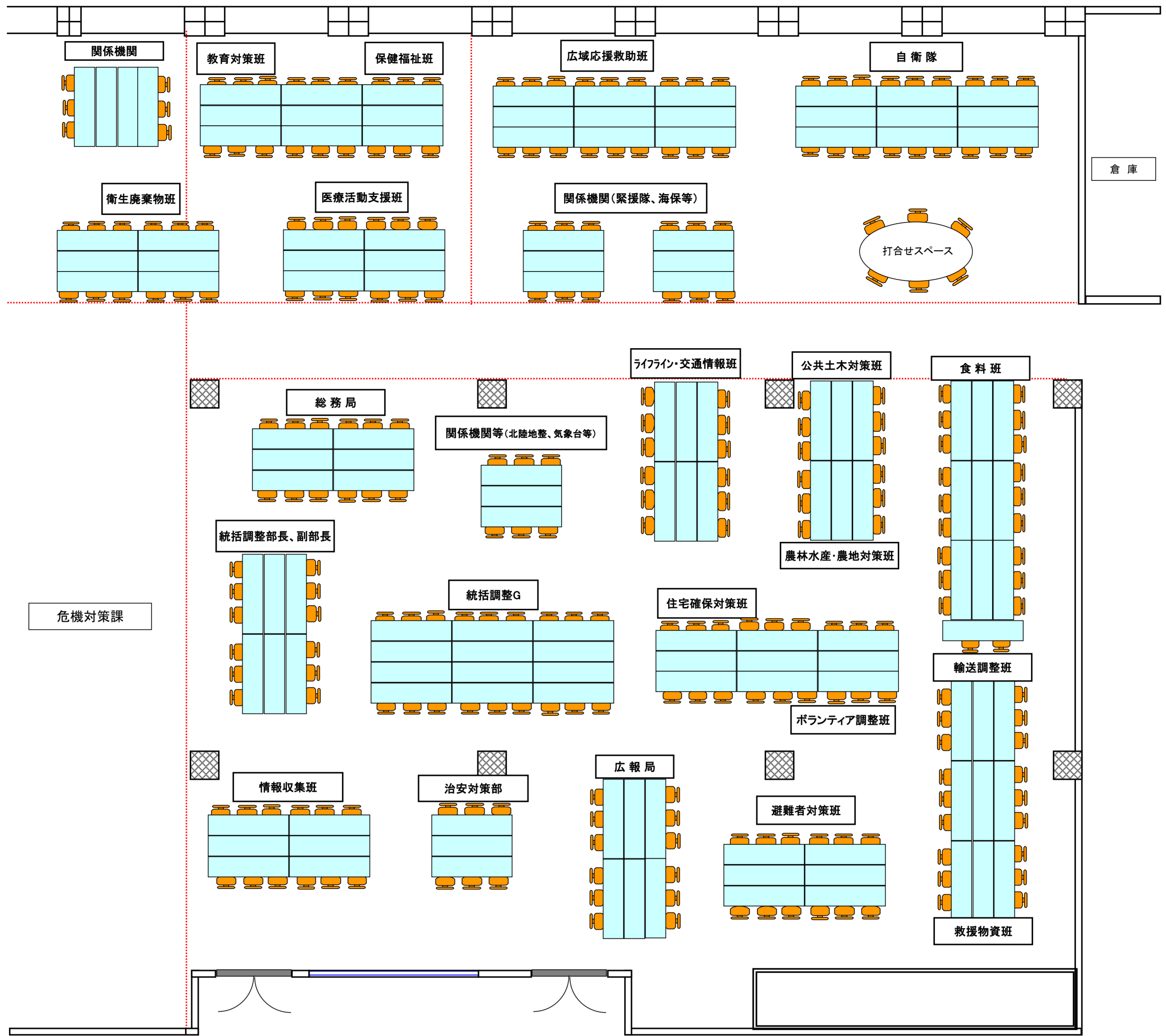
西回廊2F 危機管理センター



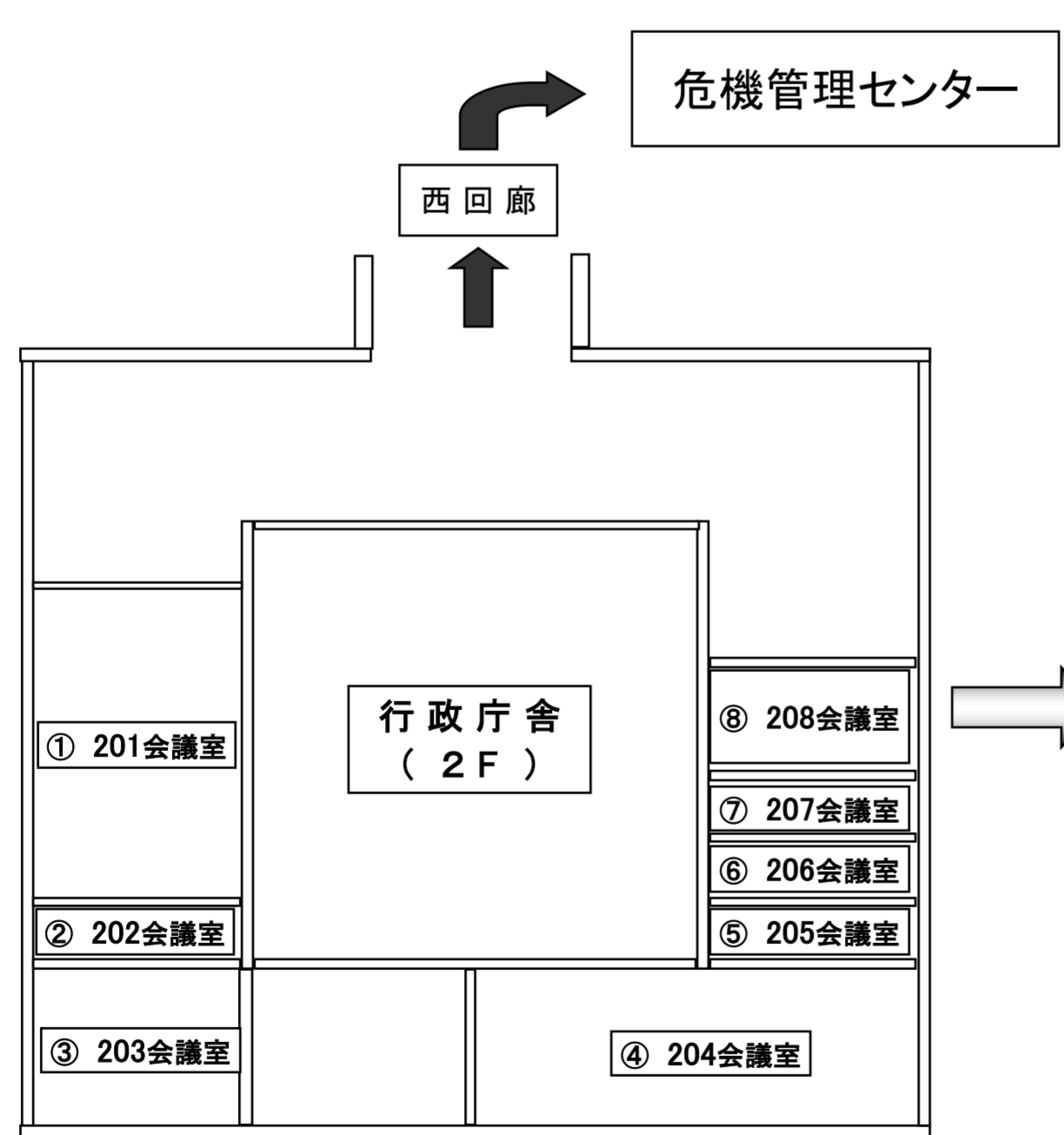
○席順は、災害対策本部の組織順で配置。

○関係機関の長等が参加する場合は、本部長寄りの席を開け、変更する。

1-(5) 災害対策本部配置図



災害対策本部設置時



既存室	室名	使用機関等
201会議室	① 政府現地支援対策室	政府、国交省等
202会議室	② 緊急消防援助隊本部室	緊急消防援助隊
203会議室	③ 緊急消防援助隊本部室	〃
204会議室	④ 他県・関係機関等控室	他県応援調整票、NTT、東北電力等
205会議室	⑤ 大学等研究チーム使用室	大学等研究チーム
206会議室	⑥ GIS協議会使用室	GIS協議会
207会議室	⑦ 自衛隊控室	自衛隊
208会議室	⑧ 自衛隊控室	〃

その他			
庁舎等	既存室等	室名	使用目的
行政庁舎	3階	記者会見室	報道発表室 本部長等による 情報発信室
西回廊	2階	一般食堂	災害時休憩室 休憩室
職員会館	2階	柔道場ほか	災害時仮眠室 仮眠室等
車庫棟	1階	車庫(北側)	本部活動用 備蓄倉庫
			食糧、資機材等 の備蓄



1- (6) 対策本部等の設置区分

設置区分	災害対策基本法に基づき災害対策本部	危機管理対応方針に基づく対策本部等		危機管理対応方針に基づく 地域危機管理本部
		複数部局が関係する 事案に対処するための の対策本部	複数部局が連携し 、被害の発生に備 えるための警戒本 部	
名称	〇〇災害対策本部	〇〇対策本部	〇〇警戒本部	名称は、地域振興局長が決定
本部長	知事	知事又は危機管理監	危機管理監又は 主たる対応部局長	地域振興局長
危機管理監	統括調整部長	副本部長又は副本長	副本長	

上記表の場合 の地域における 体制	地方本部  個別の設置要綱等に基づく地域組織の体制 (例：新潟県高病原性鳥インフルエンザ対策本部設置要綱に基づく 現地対策本部)
-------------------------	--

## 1-(7) 地方本部の所管区域

地方本部	設置場所	所 管 区 域
村 上	村上地域振興局	村上市、岩船郡
新 発 田	新発田地域振興局	新発田市、阿賀野市、胎内市、北蒲原郡聖籠町
新 潟	新潟地域振興局	新潟市、五泉市、東蒲原郡阿賀町
三 条	三条地域振興局	三条市、加茂市、燕市、西蒲原郡弥彦村、南蒲原郡田上町
長 岡	長岡地域振興局	長岡市、小千谷市、見附市、三島郡出雲崎町
魚 沼	魚沼地域振興局	魚沼市
南 魚 沼	南魚沼地域振興局	南魚沼市、南魚沼郡湯沢町
十 日 町	十日町地域振興局	十日町市、中魚沼郡津南町
柏 崎	柏崎地域振興局	柏崎市、刈羽郡刈羽村
上 越	上越地域振興局	上越市、妙高市
糸 魚 川	糸魚川地域振興局	糸魚川市
佐 渡	佐渡地域振興局	佐渡市

1-(8) 地方本部・連絡本部の組織及び分掌事務基準

地方本部の組織及び分掌事務基準

部	班名	班員所属地域機関	分 掌 事 務
連絡調整部	総務班	◎地域振興局 企画振興部  ※総務班、総合調整班及び渉外班の班員は、地域振興局長があらかじめ管内の地域機関職員の中から指名する。	・庁舎等管理施設・設備の被害状況調査及び機能確保のための応急対策に関すること
	総合調整班		・地方本部内各班相互の職員応援調整に関すること
			・地方本部職員、他機関の応援職員の福利厚生に関すること
			・県の使用する緊急車両(県有車両及び県が雇い上げた車両)への標章等の交付に関すること
			・各班に属さない事項の処理に関すること
			・地方本部内の連絡調整及び地方本部会議に関すること
			・災害現地調査に関する各班調整に関すること
			・各地域機関の所管事項の被害、応急対策等の状況把握に関すること
			・各種輸送業務の調整に関すること
			・市町村の被害、応急対策等の情報収集及び本部への報告に関すること
渉外班	・市町村災害対策本部との連絡調整に関すること		
	・県本部から指示された事項の処理に関すること		
	・隣接地方本部との連絡調整に関すること		
	・住民からの要望に対する調整・処理に関すること		
対策部	健康福祉(環境)班	◎地域振興局 健康福祉(環境)部 ・福祉保健部の地域機関	・庁舎等管理施設・設備及び所管事項の被害状況調査及び機能確保のための応急対策に関すること
			・被災者の医療救護及び救護センターの設置に関すること
			・被災者の健康相談及び健康指導に関すること
			・医薬品及び衛生資材の調達・確保に関すること
			・被災地における清掃、衛生維持及び防疫に関すること
			・被災地の給水及び食品衛生に関すること
			・遺体処理の応援体制に関すること
			・被災地におけるボランティア活動の支援に関すること
			・被災した低所得者、障害者、老人、母子世帯等の援護対策に関すること
			・被災者更生のための相談・指導に関すること
	・被災地の公害対策に関すること		
	・被災地の廃棄物処理施設に関すること		
	・災害廃棄物の処理に関すること		
	・被災地における清掃対策に関すること		
	・その他保健衛生・福祉保健関係事項の処理に関すること		
	・県本部から指示された事項の処理に関すること		
	農林(農地)班	◎地域振興局 農林(農業)振興部 ◎新発田地域振興局 農村整備部 ◎佐渡地域振興局 農林水産振興部 ・その他農林水産部の地域機関	・庁舎等管理施設・設備の被害状況調査及び機能確保のための応急対策に関すること
			・農林水産部地域機関所管事項の被害調査及び応急対策に関すること
			・農地部地域機関所管事項の被害調査及び応急対策に関すること
			・被災農家の相談、指導に関すること
・被災地域における飼料、肥料、農薬、家畜用医薬品等のあっせん・調達に関すること			
・その他農林水産及び農地関係事項の処理に関すること			
・県本部から指示された事項の処理に関すること			

部	班名	班員所属地域機関	分 掌 事 務
対策部	地域整備班	◎地域振興局 地域整備部 ・その他土木部及び 交通政策局の 地域機関	・庁舎等管理施設・設備の被害状況調査及び機能確保のための応急対策に関すること
			・土木部及び交通政策局地域機関所管事項の被害調査及び応急対策に関すること
			・緊急輸送道路の確保及び交通規制に関すること
			・管理区域内障害物の除去に関すること
			・被災住宅の応急危険度判定及び応急修理に関すること
			・応急仮設住宅の建設に関すること
			・被災建築物の建築相談及び指導に関すること
			・港湾施設内の津波対策に関すること
			・緊急海運施設の確保に関すること
			・建設業協会地方支部との連携に関すること
	・その他土木関係事項の処理に関すること		
	・県本部から指示された事項の処理に関すること		
	産業労働班	◎産業労働観光部の 地域機関	・庁舎等管理施設・設備の被害状況調査及び機能確保のための応急対策に関すること
			・産業労働観光部地域機関所管事項の被害調査及び応急対策に関すること
			・災害応急対策のための就労者の確保に関すること
			・被災者の就労確保に関すること
			・その他産業労働関係事項の処理に関すること
	・県本部から指示された事項の処理に関すること		
	病院班	◎県立病院(看護専門 学校含む。)	・庁舎等管理施設・設備の被害状況調査及び機能確保のための応急対策に関すること
			・負傷者等救急患者の受入及び他病院との受入調整に関すること
・その他病院関係事項の処理に関すること			
・県本部から指示された事項の処理に関すること			
企業班	◎企業局の地域機関	・庁舎等管理施設・設備の被害状況調査及び機能確保のための応急対策に関すること	
		・その他公営企業関係事項の処理に関すること	
		・県本部から指示された事項の処理に関すること	
教育班	◎教育事務所 ・その他教育庁の 地域機関	・庁舎等管理施設・設備の被害状況調査及び機能確保のための応急対策に関すること	
		・市町村立学校施設の被害状況調査及び報告に関すること	
		・児童・生徒及び教職員の被災状況調査及び授業実施に関すること	
		・教育活動再開に向けての指導・助言に関すること	
		・教科書及び学用品の調達・あっせんに関すること	
		・PTA関係団体への協力要請及び連絡調整に関すること	
		・避難所の開設、運営の協力に関すること	
		・その他教育関係事項の処理に関すること	
・県本部から指示された事項の処理に関すること			

※1 ◎印は所属長が班長となる地域機関(地域振興局にあっては所管する班の事務を担当する部の部長又は副部長若しくは課長をもって充てる。)

2 地方本部内各班の構成地域機関(支所、分所等を含む。)は、各地域機関の管轄区域等を勘案して本部長が定める。

連絡本部の組織及び分掌事務

名 称 本部長	班 員	分 掌 事 務
東京連絡本部 東京事務所長	東京事務所職員	<ul style="list-style-type: none"> <li>・ 災害関連事項の国会、中央諸官庁その他関係機関への連絡に関する事。</li> <li>・ 中央諸官庁等の災害関係情報、資料等の収集・調査及び連絡司令室への報告に関する事。</li> <li>・ 関東地方における災害対策用物資のあっせん・調達に関する事。</li> <li>・ 県人会、当県関係企業等への災害関連情報の提供に関する事。</li> <li>・ 県本部から指示された事項の処理に関する事。</li> </ul>
大阪連絡本部 大阪事務所長	大阪事務所職員	<ul style="list-style-type: none"> <li>・ 関西地方における災害対策用物資のあっせん・調達に関する事。</li> <li>・ 県人会、当県関係企業等への災害関連情報の提供に関する事。</li> <li>・ 県本部から指示された事項の処理に関する事。</li> </ul>

## 2 防災関係機関の相互協力体制

### 2-(1) 災害対策基本法による指定地方公共機関

(昭和 37 年 11 月 6 日新潟県告示第 1100 号)

改正	昭和 44 年 3 月 4 日告示第 173 号	昭和 45 年 10 月 9 日告示第 1233 号
	昭和 52 年 3 月 8 日告示第 395 号	昭和 52 年 12 月 2 日告示第 2356 号
	昭和 56 年 5 月 29 日告示第 1464 号	昭和 58 年 10 月 11 日告示第 27 号
	昭和 62 年 10 月 27 日告示第 2705 号	平成 2 年 3 月 27 日告示第 832 号
	平成 10 年 3 月 24 日告示第 569 号	平成 13 年 4 月 20 日告示第 109 号
	平成 17 年 10 月 4 日告示第 75 号	平成 17 年 10 月 21 日告示第 80 号
	平成 20 年 4 月 30 日告示第 34 号	平成 22 年 9 月 14 日告示第 1243 号

災害対策基本法（昭和 36 年法律第 223 号）第 2 条第 6 号の規定により、新潟県知事が指定する指定地方公共機関は次のとおりとする。

土地改良法（昭和 24 年法律第 195 号）第 5 条第 1 項の規定による新潟県内の各土地改良区、水害予防組合法（明治 41 年法律第 50 号）第 1 条の規定による新潟県内の各水害予防組合

北陸瓦斯株式会社  
越後天然ガス株式会社  
新発田天然ガス株式会社  
蒲原瓦斯株式会社  
佐渡瓦斯株式会社  
新潟運輸株式会社  
東部運送株式会社  
中越運送株式会社  
東武運輸プリヴェ株式会社  
上越運送株式会社  
頸城運送倉庫株式会社  
佐渡汽船運輸株式会社  
新潟交通株式会社  
越後交通株式会社  
頸城自動車株式会社  
蒲原鉄道株式会社  
佐渡汽船株式会社  
粟島汽船株式会社  
株式会社新潟放送  
株式会社新潟総合テレビ  
株式会社新潟日報社  
社団法人新潟県医師会  
新潟県商工会議所連合会  
新潟県商工会連合会  
新潟県土地改良事業団体連合会  
株式会社テレビ新潟放送網  
株式会社新潟テレビ 21  
株式会社エフエムラジオ新潟  
北越急行株式会社  
新潟県民エフエム放送株式会社  
株式会社柏崎コミュニティ放送  
社団法人新潟県エルピーガス協会

社団法人新潟県トラック協会  
株式会社エフエム新津  
株式会社けんと放送  
株式会社エフエムしばた  
株式会社エフエム雪国  
長岡移動電話システム株式会社  
燕三条エフエム放送株式会社  
エフエム角田山コミュニティ放送株式会社  
エフエム上越株式会社  
社団法人新潟県看護協会  
上越ケーブルビジョン株式会社  
株式会社エヌ・シー・ティ

## 2-(2) 北陸地方整備局 災害対策用機械一覧表

H22年度末予定

### ⑨ 富山防災センター (北陸技術事務所 富山出張所)

機械名	規格	機械番号	備考
対策本部車	拡幅型	08-4405	
衛星通信車	—	9-10-3	
排水ポンプ車	60m <sup>3</sup> /min	22-	(20m <sup>3</sup> /minを更新) (60-4120)
排水ポンプ車	60m <sup>3</sup> /min	10-4411	超軽量高揚程 5.5m <sup>3</sup> /min×1.1台
排水ポンプ車	30m <sup>3</sup> /min	19-4413	7.5m <sup>3</sup> /min×4台
排水ポンプ車	30m <sup>3</sup> /min	20-4412	7.5m <sup>3</sup> /min×4台
照明車	2kW×6灯	10-1408	可搬式照明装置搭載
照明車	2kW×6灯 2柱式	19-4414	
照明車	2kW×6灯 20m級	22-	新潟BC03-4830を更新
待機支援車	支援用バス型	11-10-2	
待機支援車	資材運搬用	11-10-1	
待機支援車	支援用バス型	21-4412	9床式
情報収集車	先遣用	11-1411	
橋梁点検車	バケツ式	19-1406	
橋梁点検車	バケツ式	20-1407	
応急組立橋	6×40m	41-1505	
遠隔操縦対応型 バックホウ	1.4m3級	11-5-3	
災害対策用 人員輸送車	26人乗り	8-10-5	

### ⑩ 富山河川国道事務所

機械名	規格	機械番号	備考
排水ポンプ車	30m <sup>3</sup> /min	11-4411	水カービン(4台)
排水ポンプ車	30m <sup>3</sup> /min	11-4412	水カービン(4台)
排水ポンプ車	30m <sup>3</sup> /min	18-4408	7.5m <sup>3</sup> /min×4台
照明車	2kW×6灯 2柱式	11-4419	
照明車	2kW×6灯 2柱式	18-4405	
照明車	2kW×6灯 2柱式	19-4408	

### ⑪ 金沢河川国道事務所

機械名	規格	機械番号	備考
排水ポンプ車	30m <sup>3</sup> /min	11-4413	水カービン(4台)
排水ポンプ車	30m <sup>3</sup> /min	19-4412	7.5m <sup>3</sup> /min×4台
排水ポンプ車	30m <sup>3</sup> /min	20-4408	7.5m <sup>3</sup> /min×4台
排水ポンプ車	30m <sup>3</sup> /min	21-4411	7.5m <sup>3</sup> /min×4台
照明車	2kW×6灯 2柱式	11-4420	
照明車	2kW×6灯 2柱式	20-4405	
照明車	2kW×6灯 2柱式	21-4407	
照明車	2kW×6灯 2柱式	22-	
衛星通信車	—	8-2-41	衛星支援車 9-10-32
遠隔操縦対応型 ラフタークレーン	50t吊	14-5-3	



### ⑦ 上越防災支援センター (高田河川国道事務所)

機械名	規格	機械番号	備考
対策本部車	拡幅型	11-10-2	
衛星通信車	—	11-10-1	
排水ポンプ車	60m <sup>3</sup> /min	10-4410	30m <sup>3</sup> /min×2台
排水ポンプ車	60m <sup>3</sup> /min	21-4408	超軽量高揚程 5.0m <sup>3</sup> /min×1.2台
排水ポンプ車	60m <sup>3</sup> /min	22-	超軽量高揚程 5.0m <sup>3</sup> /min×1.2台
照明車	2kW×6灯	10-4412	ブーム式
照明車	2kW×6灯 2柱式	22-	
待機支援車	バス型	11-10-4	
待機支援車	資材運搬用	10-10-2	H22富山BCより配置換え
情報収集車	先遣用	11-10-5	
応急組立橋	7×50m 歩道付	11-5-1	
遠隔操縦対応型 バックホウ	1.4m3級	12-5-1	
災害対策用 人員輸送車	27人乗り	6-10-144	

### ⑧ 千曲川河川事務所

機械名	規格	機械番号	備考
排水ポンプ車	30m <sup>3</sup> /min	11-4408	水カービン(4台)
排水ポンプ車	30m <sup>3</sup> /min	11-4409	水カービン(4台)
排水ポンプ車	30m <sup>3</sup> /min	11-4410	水カービン(4台)
排水ポンプ車	30m <sup>3</sup> /min	18-4413	7.5m <sup>3</sup> /min×4台
排水ポンプ車	30m <sup>3</sup> /min	20-4410	7.5m <sup>3</sup> /min×4台
排水ポンプ車	30m <sup>3</sup> /min	21-4410	7.5m <sup>3</sup> /min×4台
照明車	2kW×6灯 2柱式	11-4417	
照明車	2kW×6灯 2柱式	17-4403	
照明車	2kW×6灯 2柱式	18-4406	
照明車	2kW×6灯 2柱式	19-4409	
照明車	2kW×6灯 2柱式	20-4407	
照明車	2kW×6灯 2柱式	21-4406	

### ⑤ 信濃川下流河川事務所

機械名	規格	機械番号	備考
排水ポンプ車	30m <sup>3</sup> /min	11-4406	水カービン(4台)
排水ポンプ車	30m <sup>3</sup> /min	11-4407	水カービン(4台)
照明車	2kW×6灯 2柱式	12-4408	
照明車	2kW×6灯 2柱式	19-4407	

### ⑥ 信濃川河川事務所

機械名	規格	機械番号	備考
排水ポンプ車	30m <sup>3</sup> /min	10-4405	水カービン(4台)
排水ポンプ車	30m <sup>3</sup> /min	10-4406	水カービン(4台)
排水ポンプ車	30m <sup>3</sup> /min	18-4407	7.5m <sup>3</sup> /min×4台
排水ポンプ車	30m <sup>3</sup> /min	22-	7.5m <sup>3</sup> /min×4台
照明車	2kW×6灯 2柱式	11-4416	
照明車	2kW×6灯 2柱式	17-4401	
照明車	2kW×6灯 2柱式	18-4404	
照明車	2kW×6灯 2柱式	21-4404	

### ⑦ 高田河川国道事務所

機械名	規格	機械番号	備考
排水ポンプ車	30m <sup>3</sup> /min	10-4407	水カービン(4台)
排水ポンプ車	30m <sup>3</sup> /min	10-4408	水カービン(4台)
排水ポンプ車	30m <sup>3</sup> /min	19-4411	7.5m <sup>3</sup> /min×4台
排水ポンプ車	30m <sup>3</sup> /min	21-4409	7.5m <sup>3</sup> /min×4台
照明車	2kW×6灯 2柱式	11-4419	
照明車	2kW×6灯 2柱式	20-4404	
照明車	2kW×6灯 2柱式	21-4405	
照明車	2kW×6灯 2柱式	22-	

### ① 阿賀野川河川事務所

機械名	規格	機械番号	備考
排水ポンプ車	30m <sup>3</sup> /min	11-4404	水カービン(4台)
排水ポンプ車	30m <sup>3</sup> /min	15-4401	超軽量 5.5m <sup>3</sup> /min×6台
排水ポンプ車	30m <sup>3</sup> /min	20-4409	7.5m <sup>3</sup> /min×4台
照明車	2kW×6灯 2柱式	11-4414	
照明車	2kW×6灯 2柱式	17-4402	
照明車	2kW×6灯 2柱式	20-4406	

### ② 阿賀野川河川事務所

機械名	規格	機械番号	備考
排水ポンプ車	30m <sup>3</sup> /min	11-4405	水カービン(4台)
照明車	2kW×6灯 2柱式	11-4415	

### ③ 新潟防災センター

機械名	規格	機械番号	備考
対策本部車	拡幅型	09-4404	
対策本部車	バス型	61-4090	
衛星通信車	—	07-4410	
K-COSMOS 通信車	—	12-10-3	
排水ポンプ車	60m <sup>3</sup> /min	10-4409	超軽量高揚程 5.5m <sup>3</sup> /min×1.1台
排水ポンプ車	60m <sup>3</sup> /min	12-4407	30m <sup>3</sup> /min×2台
排水ポンプ車	30m <sup>3</sup> /min	18-4410	7.5m <sup>3</sup> /min×4台
排水ポンプ車	30m <sup>3</sup> /min	20-4411	7.5m <sup>3</sup> /min×4台
照明車	2kW×4灯	09-1406	可搬式照明装置搭載
照明車	2kW×6灯 20m級	19-4410	ブーム式
照明車	2kW×6灯 2柱式	20-4414	H22富山BCより配置換え
照明車	2kW×6灯 2柱式	21-4403	
待機支援車	バス型	8-10-1	
待機支援車	資材運搬用	11-10-3	
情報収集車	先遣用	9-10-2	
橋梁点検車	歩廊式	02-1390	
応急組立橋	6×40m 歩道付	54-1326	
遠隔操縦対応型 バックホウ	0.8m3級	11-5-2	
トンネル無人調査 ユニット	小型専用機 ゴムクローラ式		
災害用トイレ	コンテナ型		
災害対策用 人員輸送車	26人乗り	16-10-1	

### ④ 羽越河川国道事務所

機械名	規格	機械番号	備考
排水ポンプ車	30m <sup>3</sup> /min	18-4409	7.5m <sup>3</sup> /min×4台
照明車	2kW×6灯 2柱式	20-4413	7.5m <sup>3</sup> /min×4台



電気通信機器一覧表

平成22年3月末現在

ブロック区分		広域対応機器			地域対応機器																油回収船「白山」	計	用途・概要						
		大ブロック	中ブロック	小ブロック	新潟県		新潟県						富山県				石川県	長野県											
					下越	上越	下越			中越			上越	富山		飛騨		千曲川	松本	大町									
					新潟	高田	新潟	羽越	小国	会津	長岡	魚沼	高田	富山															
防災拠点及び事務所等名		○	○	○	信下	阿賀野川	新国	羽越	飯豊	阿賀川	信濃川	長岡	公園	湯沢	三国川	高田	富山	黒部	立山	利賀	神通川	金沢	千曲川	松本	大町				
機器名	規格	新潟	上越	富山																									
衛星地球局	固定局	1																									1	本局～衛星通信車間の回線接続用	
衛星通信車（通信機器）	可搬局		1	1	1																		1				4	災害現地での衛星回線接続用	
ヘリテレ	機上局	1																										1	ヘリ機内設置の画像伝送用装置
	基地局						1	1		1					1	2	1						2					9	ヘリ送信画像の地上受信基地局
	制御局	1						1				1					1	1					1					6	ヘリテレ地上受信基地の制御局
	可搬局		1	1	1																			1				5	災害現地等でのヘリテレ可搬受信局
Ku-sat	固定局	1		1						1												1	1					5	通信衛星を利用した動画像伝送（固定局）
	可搬局	1	2	1	3	1	1	1	2	1	1	1	1		1	1	2	1	1	1	1	2	1	1	1	1		30	通信衛星を利用した動画像伝送（可搬局）
	車載局		1																									1	通信衛星を利用した動画像伝送（車載局）
移動多重	固定局																					1						1	400MHz帯移動多重無線の受信基地局
	移動局		6		2													②					②					12	対車搭載の400MHz帯移動多重無線通信装置
K-COSMOS通信車			1																									1	マイクロ電話式無線機の移動基地局
超高感度カメラ			2	2	2						1			1		2									1			11	災害現地での画像撮影用カメラ
高感度カメラ			4		1			2	1	1	2		1						2		1	2	1					19	災害現地での画像撮影用カメラ
発電機	携帯型	1	6	2	5	4	3	3	4	2	1	4	2	3	4	3		3	1	1	2	2					5	61	災害現地での非常用電源装置
	長時間		1		1																							2	特に給油が困難な災害現地での非常用電源装置
災害用雨量テータ装置	可搬局		1																									1	可搬型の雨量データ測定用無線装置
FAX（コピー兼用）装置			3	1	2																		1					7	衛星通信車内部用コピー兼用FAX装置
K-COSMOS	車載型	6	16	6	8	13	12	34	12		16	25	22		4	36	66	14		6		55	18			2		371	マイクロ電話式無線機の車載局（パトロールカー等）
	携帯型	12				9	2	19	6		9		8			4	5	8				12	14					108	マイクロ電話式無線機の携帯局（ハンディタイプ）
衛星携帯電話N-STAR	車載型	6	12	7	6	2	3	3	4	6	1	1	2	1	5	1	2		1	8	1	2	6	7	7	1		95	衛星携帯電話機の車載型（NTTdocomo）
	可搬局	4	10		3	3	1	5	3	2	1	1	1		2	1	7		1	2		2	1	1	2	1		54	衛星携帯電話機の可搬型（NTTdocomo）
超短波無線電話		11	60		39	21	29	120	31	13	39	61	117	8	15	15	90	125	28	48	6	13	171	54	25	10		1149	単信方式のVHF無線機（車載及びハンディ機）
簡易画像伝送装置	40G 50G		2	1	1			2				1													1	1		11	通信車進入不可地域での近距離用画像伝送装置
画像無線伝送装置	5.8G		1	1	1																							3	通信車進入不可地域での長距離用画像伝送装置
簡易データ伝送装置	25G	1																										1	対本部への近距離用データ伝送装置

注)

- 印は防災拠点である。新潟は「新潟防災センター」（北枝）、富山は「富山防災センター」、上越は「上越防災支援センター」を示す。
- 広域対応とは、大規模な災害が同時に複数の箇所で発生する災害に対して、事務所所管範囲を超え広域的に対応するものをいう。
- 地域対応とは、各事務所が管理する河川や道路及びその周辺地域の災害に対して対応するものをいう。
- 広域対応機器とは、防災拠点に配備され、広域対応としての情報伝送を目的とした電気通信機器をいう。
- 地域対応機器とは、事務所に配備され、主として事務所所管範囲内での情報伝送を目的とした広域対応以外の電気通信機器をいう。
- 簡易画像伝送装置、画像無線伝送装置、災害用雨量テータ装置、簡易データ伝送装置は2局1対向の数量を示す。
- 富山及び金沢に配備されている広域対応機器の移動多重（②としているもの）は、車載ではなく「可搬型」である。

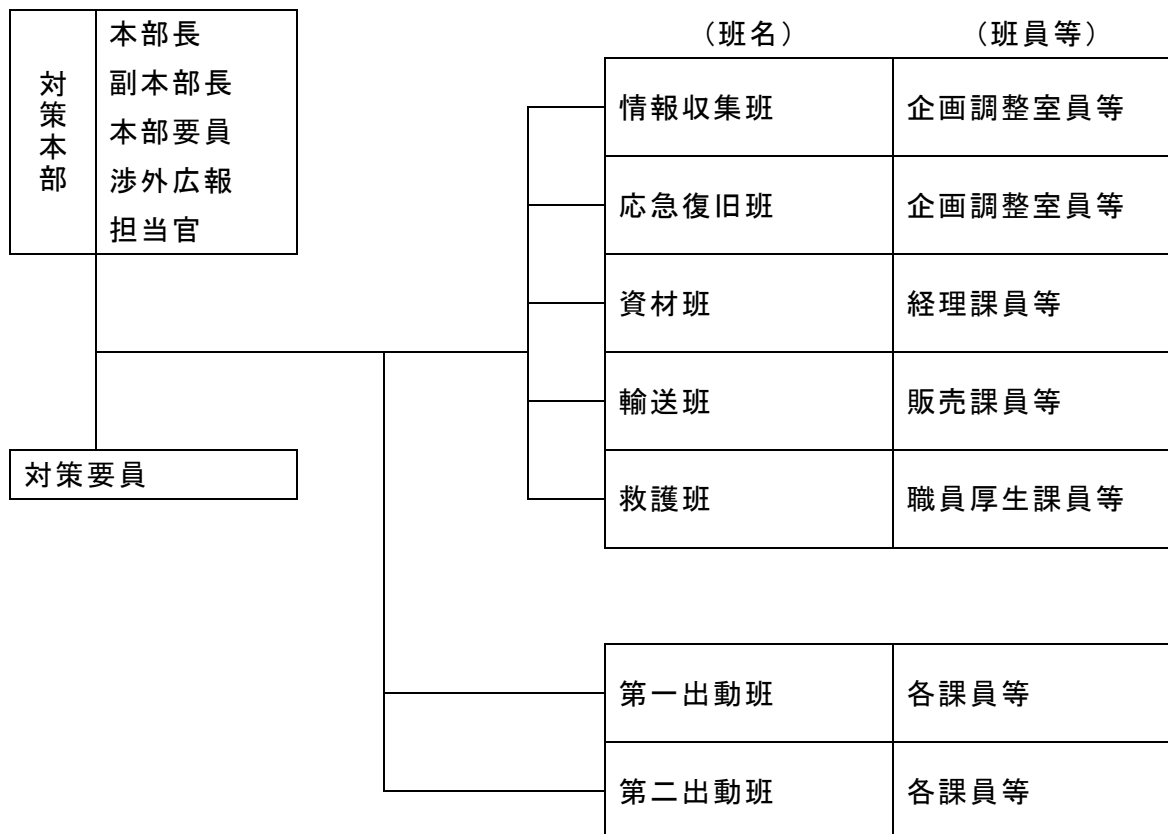
## 2-(3) 主な防災関係機関の災害対策本部の組織等

### 関東森林管理局

#### (1) 設置基準

関東森林管理局防災業務計画に基づき、管内に災害が発生又は予測され、防災業務の遂行上必要があるときに設置する。

#### (2) 組織の概要



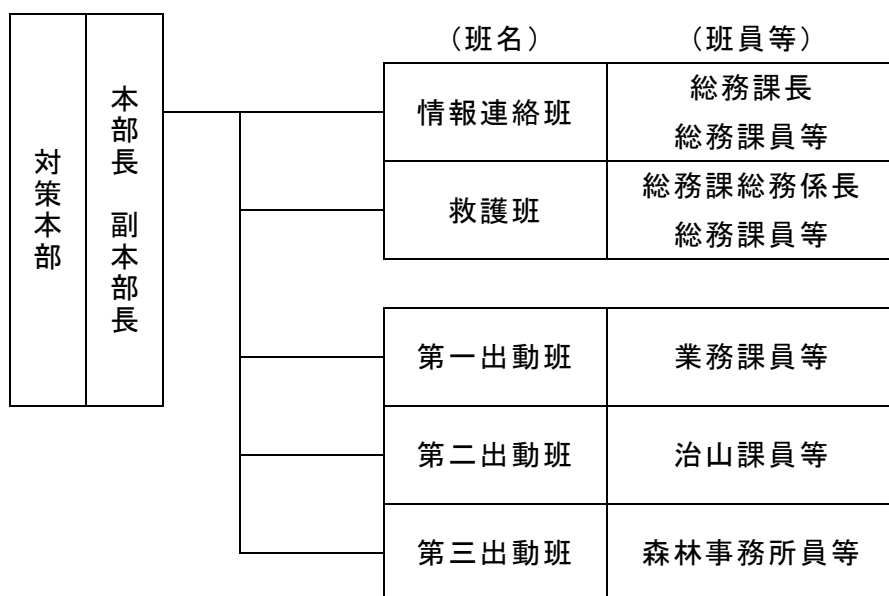
### 新潟県下の森林管理署

#### (1) 設置基準

関東森林管理局防災業務計画に基づき、管内に災害が発生又は予測され、防災業務の遂行上必要があるときに設置する。

なお、下越森林管理署は、災害情報等の窓口となり森林管理局、県下森林管理署との連絡調整を行う。

(2) 組織の概要



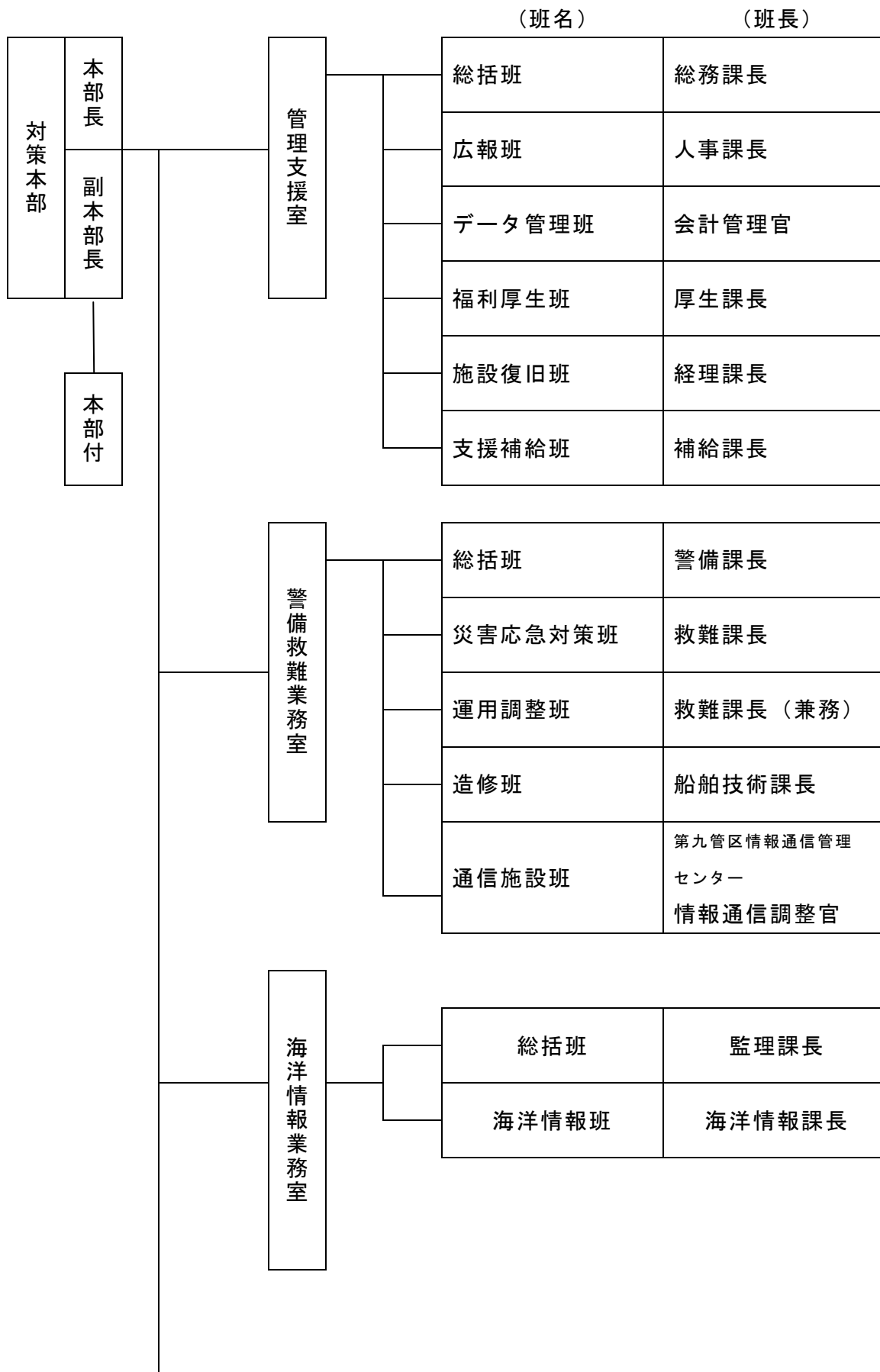
**第九管区海上保安本部**

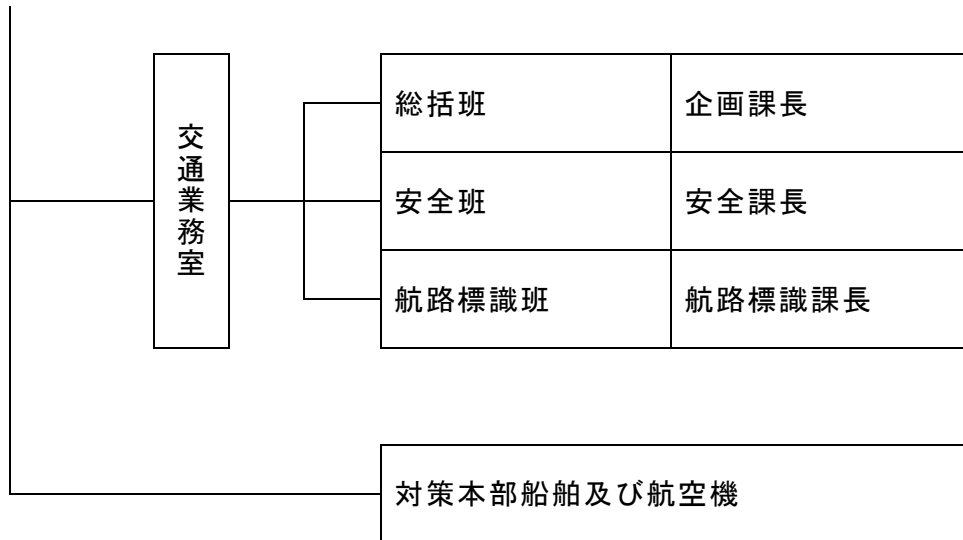
(1) 震災対応に係る設置基準

管内において次の各号に定める場合

- ① 大規模地震対策法特別措置法第2条13号に定める警戒宣言が発せられたとき。
- ② 地震災害の発生により災害対策基本法第105条第1項に定める災害緊急事態の布告が発せられたとき。
- ③ 地震災害の発生により災害対策基本法第24条第1項に定める非常災害対策本部又は同法第28条の2第1項に定める緊急災害対策本部が設置されたとき。
- ④ 震度6弱以上の大規模な地震が発生したとき。
- ⑤ 大津波警報が発令されたとき。
- ⑥ 地震災害の発生が予想される場合又は発生した場合であって必要があると認めるとき。

(2) 震災対応に係る組織の概要

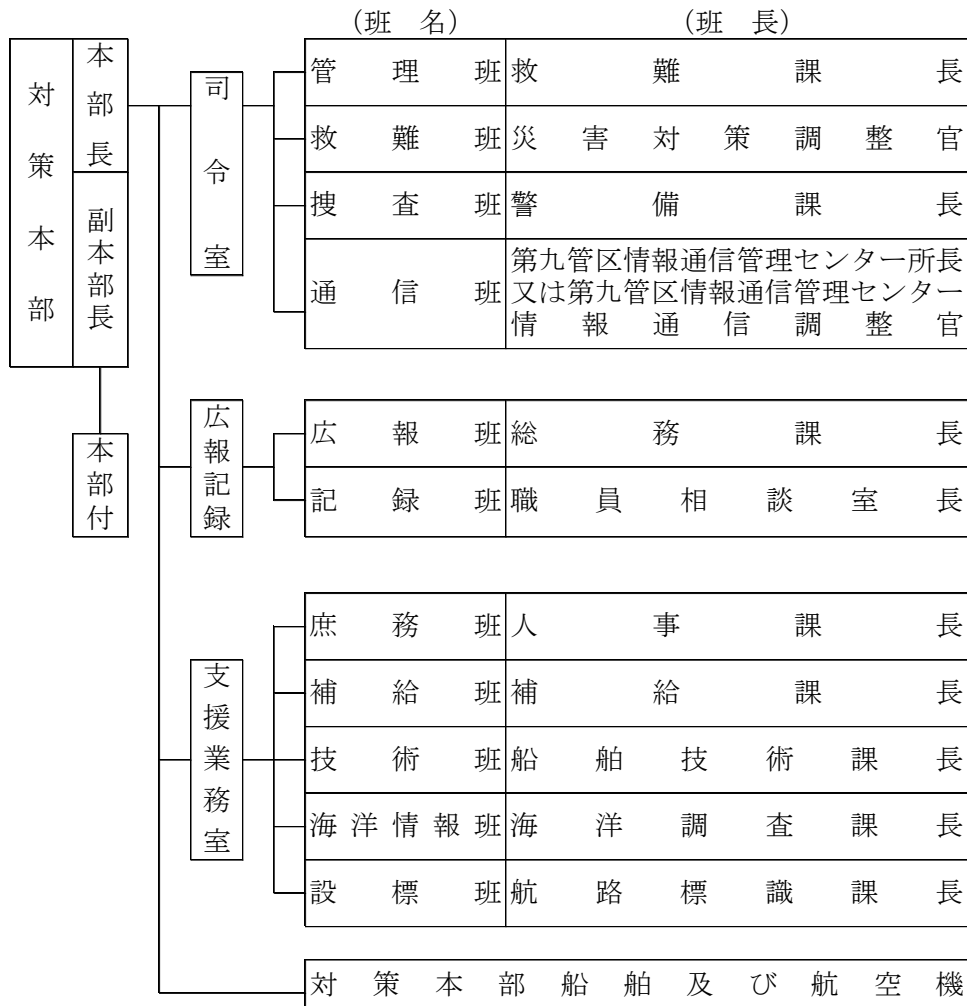




(3) 風水害等対応に係る設置基準

大規模海難等の発生が予想される場合又は発生した場合であって、必要と認められるとき。

(4) 風水害対応に係る組織の概要



## 北陸地方整備局

(1) 設置基準（次表により、災害種別ごとの災害対策本部設置基準に基づき設置する。）

災害	注意体制	警戒体制	非常体制
地震災害	<p>○管内の地域で震度4の地震が発生した場合（注1）</p> <p>○気象庁が管内の地域で津波注意報（ツナミチュウイ）を発表した場合</p> <p>○その他局長が必要と判断した場合</p>	<p>○管内の地域で震度5弱又は5強の地震が発生した場合（注1）</p> <p>○気象庁が管内の地域で津波警報（ツナミ）を発表した場合</p> <p>○その他局長が必要と判断した場合</p>	<p>○管内の地域で震度6弱以上の地震が発生した場合（注1）</p> <p>○気象庁が管内の地域で津波警報（オオツナミ）を発表した場合</p> <p>○津波により管内で重大な被害が発生する恐れがある場合</p> <p>○地震又は津波により管内で重大な被害が発生した場合</p> <p>○その他局長が必要と判断した場合</p>
火山災害	<p>○気象庁から管内の地域で噴火警報（火口周辺）のうち「入山規制又は入山危険」が発表される等火山活動が活発化する恐れがある場合。</p> <p>○その他局長が必要と判断した場合</p>	<p>○気象庁が管内の地域で噴火警報（居住地域）を発表した場合</p> <p>○その他局長が必要と判断した場合</p>	<p>○火山活動により管内の地域で重大な被害が発生又は発生する恐れがある場合</p> <p>○その他局長が必要と判断した場合</p>
風 水 害 河川 （砂防・ ダム・ 海岸） （注2） 道路 港湾空 港	<p>○管内の2以上の支部が注意体制に入った場合（注3）</p> <p>○管内の1支部が警戒体制に入った場合</p> <p>○その他局長が必要と判断した場合</p>	<p>○管内の2以上の支部が警戒体制に入った場合（注3）</p> <p>○その他局長が必要と判断した場合</p>	<p>○管内の1以上の支部が非常体制に入った場合</p> <p>○その他局長が必要と判断した場合</p>

災害		注意体制	警戒体制	非常体制
道路 災害	災害や 事故	○管内の2以上の支部が注意体制に入った場合  ○管内の1支部が警戒体制に入った場合  ○その他局長が必要と判断した場合	○管内の2以上の支部が警戒体制に入った場合  ○その他局長が必要と判断した場合	○管内の1以上の支部が非常体制に入った場合  ○その他局長が必要と判断した場合
	雪 害  道路 (注4)  港湾空 港	○管内の2以上の支部が注意体制に入った場合(注3)  ○管内の1支部が警戒体制に入った場合  ○その他局長が必要と判断した場合	○管内の2以上の支部が警戒体制に入った場合(注3)  ○新潟、富山、石川の各県内の指定雪量観測点(豪雪災害時における道路交通確保のため緊急措置要領(昭和51年12月27日付け建設省道企発第70号)に定める指定観測点をいう、以下同じ)の1/2以上がおおむね警戒積雪深に達した場合を目安として降雪状況その他を勘案し、局長が当該県知事と協議して移行を決定した場合  ○その他局長が必要と判断した場合	○管内の1以上の支部が非常体制に入った場合  ○新潟、富山、石川の各県内の指定雪量観測点のうちその大部分が警戒積雪深を大幅に超え、かつ、主要路線の降雪状況等を勘案し、局長が当該県知事と協議して移行を決定した場合  ○その他局長が必要と判断した場合
海上 災害	油流出 事故以外 災害	○管内又は近隣の海域で油流出事故以外の海上災害が発生し、港湾機能障害または港湾施設に被害が発生する恐れがあると判断された場合  ○その他局長が必要と判断した場合	○管内又は近隣の海域で油流出事故以外の海上災害が発生し、港湾機能障害または港湾施設に被害が発生した場合  ○その他局長が必要と判断した場合	○管内又は近隣の海域で油流出事故以外の海上災害が発生し、港湾機能障害または港湾施設に重大な被害が発生した場合  ○その他局長が必要と判断した場合

災害	注意体制	警戒体制	非常体制
海上油流出事故 災害	<p>○管内の海域で油流出事故が発生、又は管内近隣の海域で隣接局が油回収船を出動させ防除業務を行った場合</p> <p>○その他局長が必要と判断した場合</p>	<p>○管内の海域で大規模な油流出事故が発生、又は管内近隣の海域で隣接局が油回収船を出動させ防除業務を行う管内海域への影響が予測される場合</p> <p>○その他局長が必要と判断した場合</p>	<p>○管内又は近隣の海域で大規模な油流出事故が発生し油回収船を出動させ実施局として防除業務を行う、又はその見込みがある場合</p> <p>○その他局長が必要と判断した場合</p>
港湾危険物等災害	<p>○港湾危険物災害が発生し、危険物等の漏洩、流出、爆発等の恐れがある場合</p> <p>○その他局長が必要と判断した場合</p>	<p>○港湾危険物災害が発生し、危険物等の漏洩、流出、爆発等により災害が発生した場合</p> <p>○その他局長が必要と判断した場合</p>	<p>○港湾危険物災害が発生し、危険物等の漏洩、流出、爆発等により重大な災害が発生した場合</p> <p>○その他局長が必要と判断した場合</p>
原子力災害	<p>※特に定めない</p>	<p>○管内において、原子力災害対策特別措置法第10条に基づく特定事象が発生した旨の通報があった場合（注5）</p> <p>○その他局長が必要と判断した場合</p>	<p>○管内において、原子力災害対策特別措置法第15条に基づく特定事象が発生した旨の通報があった場合、もしくは原子力緊急事態宣言が発せられた場合（注6）</p> <p>○その他局長が必要と判断した場合</p>



災害	注意体制	警戒体制	非常体制
河川水質事故災害	○管内の1以上の支部が注意体制に入り、かつ局長が必要と判断した場合	○管内の1以上の支部が警戒体制に入り、かつ局長が必要と判断した場合	○管内の1以上の支部が非常体制に入り、かつ局長が必要と判断した場合
大規模火事等災害	○その他局長が必要と判断した場合	○その他局長が必要と判断した場合	○その他局長が必要と判断した場合
その他災害			

(注1) 地震に関する判断基準の震度階は、気象庁が発表したものとする。

(注2) ・管理ダムの支部体制時における本部体制については、当該ダムの支部体制・気象状況等を考慮し、局長が必要と判断した場合に設置するものとする。

・連絡先及び緊急参集体制を確保することにより、必要に応じて本部参集を解除することができるものとする。

(注3) 同一部の2以上の支部が体制に入った場合に設置することとし、部ごとに1支部が体制に入り局全体で2支部以上となった場合は設置しないものとする。

(注4) 11月1日から翌年3月31日までの期間、雪害については平常体制とするものとする。ただし、局長は気象状況からその期間を変更することができるものとする。

(注5) 原子力災害対策特別措置法第10条に基づく通報について

発電所の事故により、原子力事業者から特定事象発生の通報があった場合及び発電所周辺の環境放射線モニタリングによって、空間放射線量率が5マイクロシーベルト/時を越える数値を検出された場合。その他の政令で定める事象の発生について通報を受け、又は自ら発見した場合。

(注6) 原子力災害対策特別措置法第15条について

第15条とは、法第10条の規定により報告及び提出を受けた放射線量が異常な水準であった等、政令で定める事象が発生し、内閣総理大臣が原子力緊急事態が発生した旨及び緊急事態応急対策を実施する区域等の事項の公示（以下「原子力緊急事態宣言」という。）をすることをいうものとする。

災害	注意体制	警戒体制	非常体制
災害応援	<p>○対象地域において大規模な災害が発生し、又はその恐れがあり、情報収集を行う必要がある場合（注1、2）</p> <p>○対象地域において大規模な災害が発生し、又はその恐れがあり、緊急災害対策派遣隊の出動が想定される場合（派遣に向け準備を開始した時点）（注1、2）</p> <p>○応急復旧資機材及び通信機器のみを貸し付けしている場合（注3）</p> <p>○その他局長が必要と判断した場合</p>	<p>○対象地域において大規模な災害が発生し、緊急災害対策派遣隊を派遣した場合（本省災害対策本部長からの派遣指揮があった時点）（注1、2）</p> <p>○その他局長が必要と判断した場合</p>	<p>○対象地域において、大規模な災害が発生し、緊急災害対策派遣隊を長期にわたり派遣する必要がある場合（注1、2、4）</p> <p>○管内において大規模な災害が発生し、緊急災害対策派遣隊の派遣を要請した場合（注2）</p> <p>○その他局長が必要と判断した場合</p>

（注1）

○情報収集及び応援を必要とする大規模な災害については、次のような事象が考えられる。

- ① 災害により死者、行方不明者が発生した場合及び多数の負傷者や孤立者が発生した場合
- ② 家屋等の大規模な浸水被害又は土砂災害が発生した場合
- ③ 集落が孤立した場合
- ④ マスコミ等で報道される等、社会的影響が大きい事象
- ⑤ 県知事、市町村長から応援要請があった場合

○対象地域については、以下を想定しておくものとする。

- ① 北陸地方整備局管内
- ② 隣接する東北・関東・中部・近畿地方整備局管内
- ③ ②以外の地方整備局等管内（本省災害対策本部長の派遣要請があった場合）

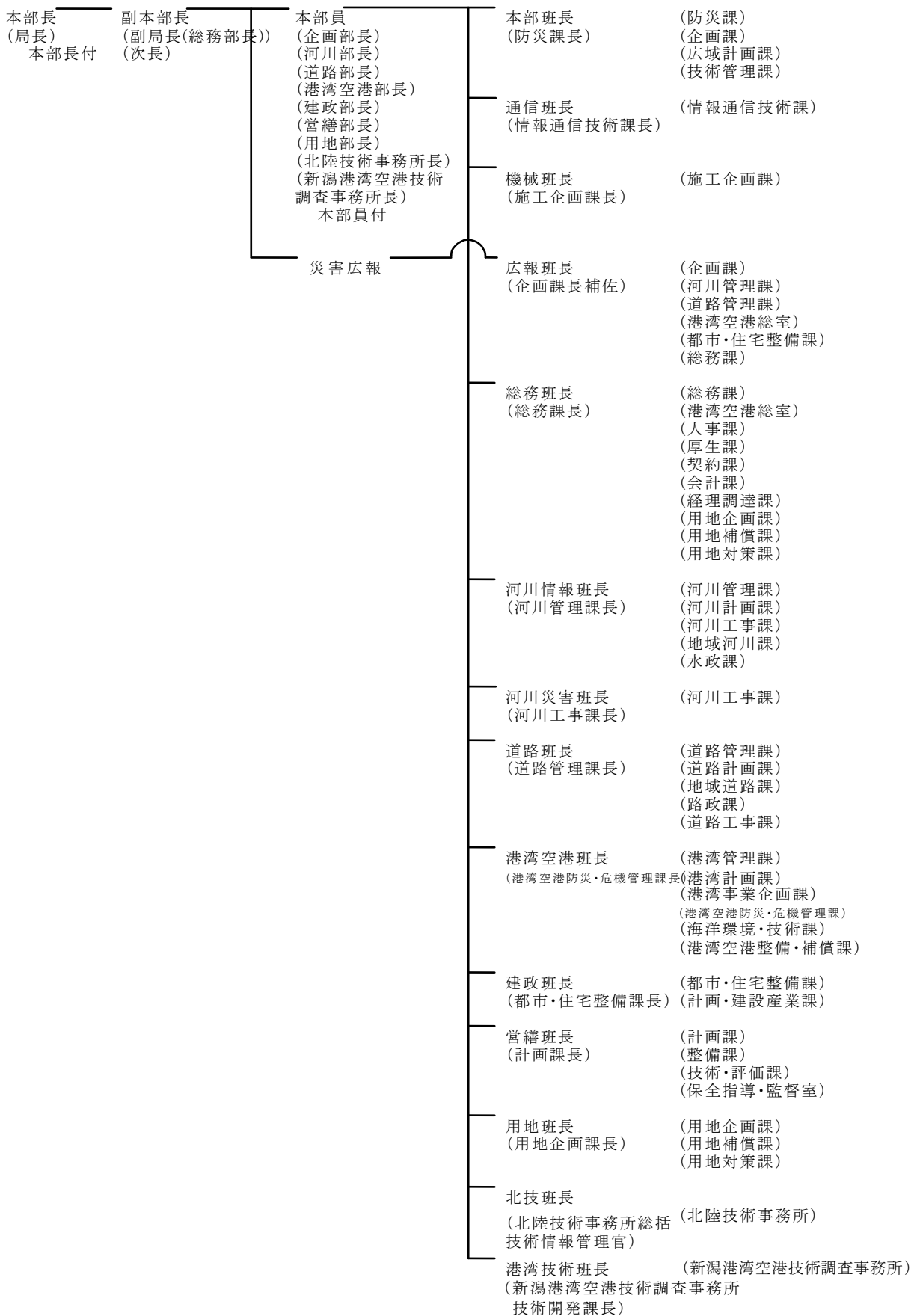
（注2）緊急対策派遣隊の応援及び要請については、「緊急災害対策派遣隊（TEC-FORCE）活動マニュアル」を参照するものとする。

（注3）応急復旧資機材及び通信機器については、貸し付け又は所管換手続きを完了した段階で、注意体制を解除することができるものとする。

（注4）長期にわたる派遣については下記のとおりとする。

○緊急災害対策派遣隊の派遣期間が2週間を超えると想定される場合

(2) 組織の概要



## 新潟地方気象台

### (1) 設置基準

新潟県内で災害が発生又はそのおそれがある場合において、気象台は次の防災対応体制をとる。

防災対応体制	状 況	本部設置
注意体制	基本的に気象台内の各課の中での対処とするものの、気象台内の情報共有を活発にし、状況の変化等に素早く対処することが必要とされる場合の対応体制	必要に応じ職員を参集
警戒体制	気象台の各課をまたがる横断的な対処が必要とされる状況での対応体制	災害警戒本部
非常体制	気象台の指揮命令系統を一元化し、気象台の総力をもって迅速に対処することが必要とされる局面での対応体制	災害対策本部

防災対応体制の判断基準は次の事象発生に概ね従う。

防災対応体制	非常体制	警戒体制	注意体制	
本部設置	災害対策本部	災害警戒本部		
判断基準	地震・津波関係	<ul style="list-style-type: none"> <li>新潟県内で「震度6弱」以上の地震が発生したとき</li> <li>新潟県上中下越、佐渡に対して津波警報の「オオツナミ」が発表されたとき</li> </ul>	<ul style="list-style-type: none"> <li>新潟県内で「震度5強」または「震度5弱」の地震が発生したとき</li> <li>新潟県上中下越、佐渡に対して津波警報の「ツナミ」が発表されたとき</li> <li>東海地震予知情報が発表されたとき</li> </ul>	(省略)
	火山関係	<ul style="list-style-type: none"> <li>新潟焼山、妙高山、燧ヶ岳、沼沢に対して噴火警報（山麓）が発表されたとき</li> </ul>	<ul style="list-style-type: none"> <li>新潟焼山、妙高山、燧ヶ岳、沼沢に対して噴火警報（火口周辺）が発表されたとき</li> </ul>	
	気象関係	<ul style="list-style-type: none"> <li>新潟県内で大規模な気象災害により甚大な社会的影響が発生又は予想されるとき</li> </ul>	<ul style="list-style-type: none"> <li>新潟県内で大きな気象災害が発生又は予想されるとき</li> </ul>	
	航空関係		<ul style="list-style-type: none"> <li>新潟県内において重大な航空機事故が発生したとき</li> </ul>	
	海洋関係		<ul style="list-style-type: none"> <li>新潟県近海で大規模な海難・油流出事故が発生したとき</li> </ul>	
	原子力関係		<ul style="list-style-type: none"> <li>新潟県が第二次配備（原子力災害対策本部を設置）をとったとき</li> </ul>	

(2) 組織の概要

本部	本部長	台長	
	副本部長	次長	
	本部員	気象防災情報官、防災調整官、総務課長 防災業務課長、観測予報課長	
	班名	班長	班員
	総務班	総務係長	業務係長
	防災業務班	調査官	防災気象官、土砂災害気象官、水害対策気象官 地震津波防災官、火山防災官、防災業務係長
	観測予報班	主任予報官	調査官、統括予報官、気象情報官、季節予報担 当予報官、各担当主技専、地震担当技専、観測 担当技専、予報連絡係長
	特別班	編成時に指名	編成時に指名

**東日本旅客鉄道株式会社**

(1) 輸送対策本部

ア 設置基準

災害対策本部の設置に至らない場合に設置する。

イ 組織の概要

輸送対策本部長は運輸部長とし、副本部長は営業部長があたるものとする。

輸送対策本部長は本部員を指名し、班を編成する。

(2) 災害対策本部

ア 設置基準

輸送に大きな影響を及ぼす災害が発生若しくはその恐れがある場合に設置する。

(ア) 事故災害等により多くのお客様が死傷した場合

(イ) 事故、災害（風水害、雪害、震災等）により鉄道事故（車両、施設、設備）が  
毀損・流出するなど重大な被害が発生又は予想される場合

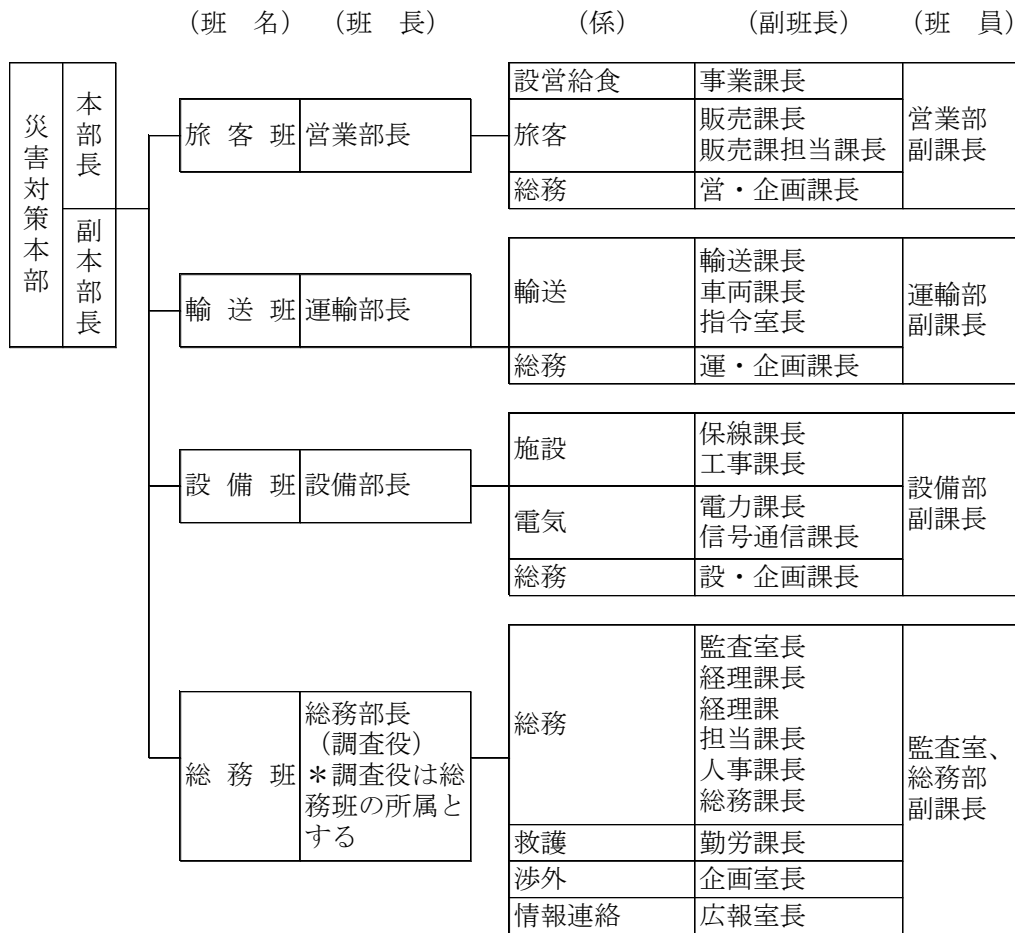
(ウ) 輸送障害が拡大し、長期にわたると予想される場合

(エ) 事故、災害等により、県、自衛隊、部外からの支援を受ける場合

イ 組織の概要

本部長は支社長とし、副本部長は総務部長があたるものとする。

本部長は支社内から本部員を指名し、班を編成する。班編成及び分掌事項は下記による。



## 日本赤十字社新潟県支部

### (1) 設置基準

救護体制	被害状況		配 備
	人災・自然災害	地震	
第1次救護体制	・警報発令等に伴い被害発生が予想される	・震度5弱の地震が発生	・情報収集等
第2次救護体制	・災害が発生し、被害拡大に対し警戒する必要がある	・震度5弱以上の地震で被害発生	・災对本部設置の検討 ・救護班等の派遣に備える ・救援物資の配分に備える ・その他必要な措置を執る
第3次救護体制	・災害の規模が非常に大きく職員等を多数動員して救護業務を広範、迅速に行う必要がある	・震度5弱以上の地震で被害拡大	・災对本部設置 ・救護班派遣指示 ・第2ブロック救護本部に救護班の派遣要請 ・その他必要な措置を執る

(2) 組織の概要

本部長／支部事務局長

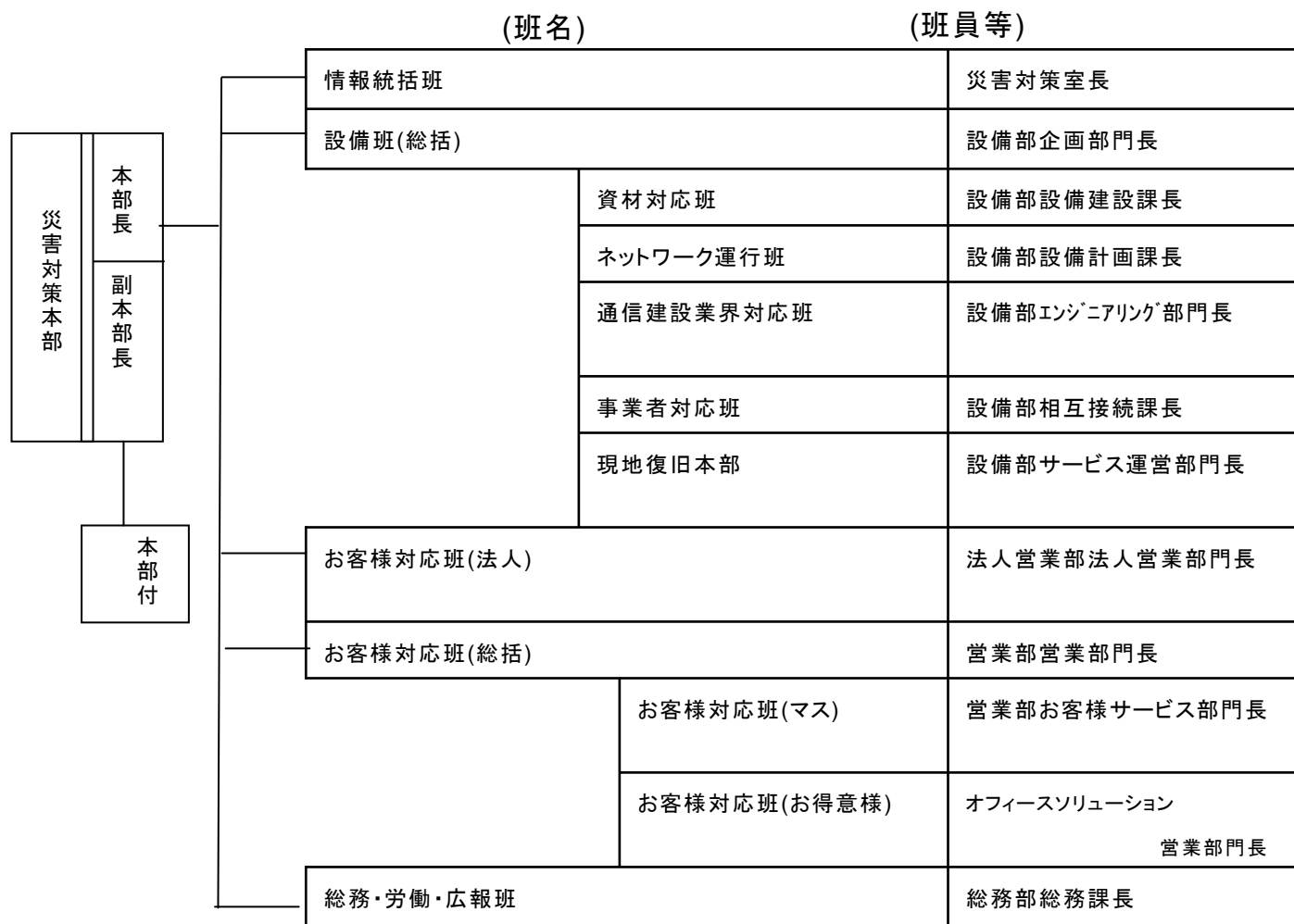
災害対策本部	本部長	支部事務局長	本部事務局	支部事務局次長 事業推進課長 事業係長 普及係長 事業推進課員 防災ボランティアリーダー
	副本部長		(班名)	(班員等)
	庶務班		総務課長 総務係長 会計係長 総務係、会計係員	
	記録・広報班		組織振興課長 振興係長 振興係員、 血液センター職員	
	医療救護班		長岡赤十字病院 医療社会事業課長 病院職員	
	血液供給班		血液センター供給課長 血液センター職員	
	ボランティア班		防災ボランティアリーダー 総務係長 血液センター職員、防災ボラ ンティアサブリーダー	
	救援物資班		事業推進課長 普及係長 血液センター職員	
義援金班	総務課長 組織振興課長 会計係長、振興係長、 会計係、振興係、 血液センター職員			

## 東日本電信電話株式会社新潟支店

### (1) 設置基準

態勢の区分	非常事態の情勢
警戒態勢 (情報連絡室)	災害の発生が予想される場合
第1次非常態勢 (災害対策本部)	激甚災害が発生し、復旧の長期化が予想される場合
第2次非常態勢 (災害対策本部)	大規模な災害が発生し、全国的な支援が必要な場合
第3次非常態勢 (災害対策本部又は 情報連絡室等)	中規模な災害が発生し、東日本会社で対処可能な場合

### (2) 組織の概要





## 東北電力株式会社新潟支店

### (1) 設置基準

防災体制の区分	非常事態の情勢
警戒体制	非常災害の発生に備え連絡体制を敷くべきと判断される場合
第1非常体制 (非常災害連絡室)	非常災害の発生がまさに予想され、復旧体制を整えるべきと判断される場合、または非常災害が発生し、必要と認めた場合
第2非常体制 (非常災害対策本部)	大規模な非常災害が発生し、第1非常体制での復旧活動が困難な場合

(2) 組織の概要



### 3 情報の収集・伝達

#### 3-(1) 気象庁震度階級関連解説表

##### 使用にあたっての留意事項

1. 気象庁が発表している震度は、原則として地表や低層建物の一階に設置した震度計による観測値です。この資料は、ある震度が観測された場合、その周辺で実際にどのような現象や被害が発生するかを示すもので、それぞれの震度に記述される現象から震度が決定されるものではありません。
2. 地震動は、地盤や地形に大きく影響されます。震度は震度計が置かれている地点での観測値であり、同じ市町村であっても場所によって震度が異なることがあります。また、中高層建物の上層階では一般に地表より揺れが強くなるなど、同じ建物の中でも、階や場所によって揺れの強さが異なります。
3. 震度が同じであっても、地震動の振幅（揺れの大きさ）、周期（揺れが繰り返す時の1回あたりの時間の長さ）及び継続時間などの違いや、対象となる建物や構造物の状態、地盤の状況により被害は異なります。
4. この資料では、ある震度が観測された際に発生する被害の中で、比較的多く見られるものを記述しており、これより大きな被害が発生したり、逆に小さな被害にとどまる場合もあります。また、それぞれの震度階級で示されている全ての現象が発生するわけではありません。
5. この資料は、主に近年発生した被害地震の事例から作成したものです。今後、5年程度で定期的に内容を点検し、新たな事例が得られたり、建物・構造物の耐震性の向上等によって実状と合わなくなった場合には変更します。
6. この資料では、被害などの量を概数で表せない場合に、一応の目安として、次の副詞・形容詞を用いています。

用語	意味
まれに わずか 大半 ほとんど	極めて少ない。めったにない。 数量・程度が非常に少ない。ほんの少し。 半分以上。ほとんどよりは少ない。 全部ではないが、全部に近い。
が（も）ある が（も）いる	当該震度階級に特徴的に現れ始めることを表し、量的には多くはないがその数量・程度の概数を表現できかねる場合に使用。
多くなる	量的に表現できかねるが、下位の階級より多くなることを表す。
さらに多くなる	上記の「多くなる」と同じ意味。下位の階級で上記の「多くなる」が使われている場合に使用。

##### 1. 人の体感・行動、屋内の状況、屋外の状況

震度階級	人の体感・行動	屋内の状況	屋外の状況
0	人は揺れを感じないが、地震計には記録される。	—	—
1	屋内で静かにしている人の中には、揺れをわずかに感じる人がいる。	—	—
2	屋内で静かにしている人の大半が、揺れを感じる。眠っている人の中には、目を覚ます人もいる。	電灯などのつり下げ物が、わずかに揺れる。	—
3	屋内にいる人のほとんどが、揺れを感じる。歩いている人の中には、揺れを感じる人もいる。眠っている人の大半が、目を覚ます。	棚にある食器類が音を立てることがある。	電線が少し揺れる。
4	ほとんどの人が驚く。歩いている人のほとんどが、揺れを感じる。眠っている人のほとんどが、目を覚ます。	電灯などのつり下げ物は大きく揺れ、棚にある食器類は音を立てる。座りの悪い置物が、倒れることがある。	電線が大きく揺れる。自動車を運転していて、揺れに気付く人がいる。
5弱	大半の人が、恐怖を覚え、物につかまりたいと感じる。	電灯などのつり下げ物は激しく揺れ、棚にある食器類、書棚の本が落ちることがある。座りの悪い置物の大半が倒れる。固定していない家具が移動することがあり、不安定なものは倒れることがある。	まれに窓ガラスが割れて落ちることがある。電柱が揺れるのがわかる。道路に被害が生じることがある。
5強	大半の人が、物につかまらなると歩くことが難しいなど、行動に支障を感じる。	棚にある食器類や書棚の本で、落ちるものが多くなる。テレビが台から落ちることがある。固定していない家具が倒れることがある。	窓ガラスが割れて落ちることがある。補強されていないブロック塀が崩れることがある。掘付けが不十分な自動販売機が倒れることがある。自動車の運転が困難となり、停止する車もある。
6弱	立っていることが困難になる。	固定していない家具の大半が移動し、倒れるものもある。ドアが開かなくなることがある。	壁のタイルや窓ガラスが破損、落下することがある。
6強	立っていることができず、はわないと動くことができない。揺れにほんろうされ、動くこともできず、飛ばされることもある。	固定していない家具のほとんどが移動し、倒れるものが多くなる。	壁のタイルや窓ガラスが破損、落下する建物が多くなる。補強されていないブロック塀のほとんどが崩れる。
7		固定していない家具のほとんどが移動したり倒れたりし、飛ぶこともある。	壁のタイルや窓ガラスが破損、落下する建物がさらに多くなる。補強されているブロック塀も破損するものがある。

## 2. 木造建物（住宅）の状況

震度 階級	木造建物（住宅）	
	耐震性が高い	耐震性が低い
5弱	—	壁などに軽微なひび割れ・亀裂がみられることがある。
5強	—	壁などにひび割れ・亀裂がみられることがある。
6弱	壁などに軽微なひび割れ・亀裂がみられることがある。	壁などのひび割れ・亀裂が多くなる。 壁などに大きなひび割れ・亀裂が入ることがある。 瓦が落下したり、建物が傾いたりすることがある。倒れるものもある。
6強	壁などにひび割れ・亀裂がみられることがある。	壁などに大きなひび割れ・亀裂が入るものが多くなる。 傾くものや、倒れるものが多くなる。
7	壁などのひび割れ・亀裂が多くなる。 まれに傾くことがある。	傾くものや、倒れるものがさらに多くなる。

（注1）木造建物（住宅）の耐震性により2つに区分けた。耐震性は、建築年代の新しいものほど高い傾向があり、概ね昭和56年（1981年）以前は耐震性が低く、昭和57年（1982年）以降には耐震性が高い傾向がある。しかし、構法の違いや壁の配置などにより耐震性に幅があるため、必ずしも建築年代が古いというだけで耐震性の高低が決まるものではない。既存建築物の耐震性は、耐震診断により把握することができる。

（注2）この表における木造の壁のひび割れ、亀裂、損壊は、土壁（割り竹下地）、モルタル仕上壁（ラス、金網下地を含む）を想定している。下地の弱い壁は、建物の変形が少ない状況でも、モルタル等が剥離し、落下しやすくなる。

（注3）木造建物の被害は、地震の際の地震動の周期や継続時間によって異なる。平成20年（2008年）岩手・宮城内陸地震のように、震度に比べ建物被害が少ない事例もある。

## 3. 鉄筋コンクリート造建物の状況

震度 階級	鉄筋コンクリート造建物	
	耐震性が高い	耐震性が低い
5強	—	壁、梁（はり）、柱などの部材に、ひび割れ・亀裂が入ることがある。
6弱	壁、梁（はり）、柱などの部材に、ひび割れ・亀裂が入ることがある。	壁、梁（はり）、柱などの部材に、ひび割れ・亀裂が多くなる。
6強	壁、梁（はり）、柱などの部材に、ひび割れ・亀裂が多くなる。	壁、梁（はり）、柱などの部材に、斜めやY状のひび割れ・亀裂がみられることがある。 1階あるいは中間階の柱が崩れ、倒れるものがある。
7	壁、梁（はり）、柱などの部材に、ひび割れ・亀裂がさらに多くなる。 1階あるいは中間階が変形し、まれに傾くものがある。	壁、梁（はり）、柱などの部材に、斜めやY状のひび割れ・亀裂が多くなる。 1階あるいは中間階の柱が崩れ、倒れるものが多くなる。

（注1）鉄筋コンクリート造建物では、建築年代の新しいものほど耐震性が高い傾向があり、概ね昭和56年（1981年）以前は耐震性が低く、昭和57年（1982年）以降は耐震性が高い傾向がある。しかし、構造形式や平面的、立面的な耐震壁の配置により耐震性に幅があるため、必ずしも建築年代が古いというだけで耐震性の高低が決まるものではない。既存建築物の耐震性は、耐震診断により把握することができる。

（注2）鉄筋コンクリート造建物は、建物の主体構造に影響を受けていない場合でも、軽微なひび割れがみられることがある。

## 4. 地盤・斜面等の状況

震度 階級	地盤の状況	斜面等の状況
5弱	亀裂 <sup>※1</sup> や液状化 <sup>※2</sup> が生じることがある。	落石やがけ崩れが発生することがある。
5強		
6弱	地割れが生じることがある。	がけ崩れや地すべりが発生することがある。
6強	大きな地割れが生じることがある。	がけ崩れが多発し、大規模な地すべりや山体の崩壊が発生することがある <sup>※3</sup> 。
7		

※1 亀裂は、地割れと同じ現象であるが、ここでは規模の小さい地割れを亀裂として表記している。

※2 地下水位が高い、ゆるい砂地盤では、液状化が発生することがある。液状化が進行すると、地面からの泥水の噴出や地盤沈下が起こり、堤防や岸壁が壊れる、下水管やマンホールが浮き上がる、建物の土台が傾いたり壊れたりするなどの被害が発生することがある。

※3 大規模な地すべりや山体の崩壊等が発生した場合、地形等によっては天然ダムが形成されることがある。また、大量の崩壊土砂が土石流化することもある。

## 5. ライフライン・インフラ等への影響

ガス供給の停止	安全装置のあるガスメーター（マイコンメーター）では震度5弱程度以上の揺れで遮断装置が作動し、ガスの供給を停止する。さらに揺れが強い場合には、安全のため地域ブロック単位でガス供給が止まることもある <sup>※</sup> 。
断水、停電の発生	震度5弱程度以上の揺れがあった地域では、断水、停電が発生することがある <sup>※</sup> 。
鉄道の停止、 高速道路の規制等	震度4程度以上の揺れがあった場合には、鉄道、高速道路などで、安全確認のため、運転見合わせ、速度規制、通行規制が、各事業者の判断によって行われる。（安全確認のための基準は、事業者や地域によって異なる。）
電話等通信の障害	地震災害の発生時、揺れの強い地域やその周辺の地域において、電話・インターネット等による安否確認、見舞い、問合せが増加し、電話等がつながりにくい状況（ふくそう）が起こることがある。そのための対策として、震度6弱程度以上の揺れがあった地震などの災害の発生時に、通信事業者により災害用伝言ダイヤルや災害用伝言板などの提供が行われる。
エレベーターの停止	地震管制装置付きのエレベーターは、震度5弱程度以上の揺れがあった場合、安全のため自動停止する。運転再開には、安全確認などのため、時間がかかることがある。

※震度6強程度以上の揺れとなる地震があった場合には、広い地域で、ガス、水道、電気の供給が停止することがある。

## 6. 大規模構造物への影響

長周期地震動 <sup>※</sup> による超 高層ビルの揺れ	超高層ビルは固有周期が長いと、固有周期が短い一般の鉄筋コンクリート造建物に比べて地震時に作用する力が相対的に小さくなる性質を持っている。しかし、長周期地震動に対しては、ゆっくりとした揺れが長く続き、揺れが大きい場合には、固定の弱いOA機器などが大きく移動し、人も固定しているものにつかまらなると、同じ場所にいられない状況となる可能性がある。
石油タンクのスロッシング	長周期地震動により石油タンクのスロッシング（タンク内溶液の液面が大きく揺れる現象）が発生し、石油がタンクから溢れ出たり、火災などが発生したりすることがある。
大規模空間を有する施設 の天井等の破損、脱落	体育館、屋内プールなど大規模空間を有する施設では、建物の柱、壁など構造自体に大きな被害を生じない程度の地震動でも、天井などが大きく揺れたりして、破損、脱落することがある。

※規模の大きな地震が発生した場合、長周期の地震波が発生し、震源から離れた遠方まで到達して、平野部では地盤の固有周期に応じて長周期の地震波が増幅され、継続時間も長くなることがある。

### 3-(2) 県が使用可能な通信手段

#### 1 NTT の設置によるもの

(1) NTT 一般加入電話

(2) NTT 災害時優先電話

(3) NTT 孤立防止対策用衛星電話 (Ku-1ch)

(離島や山間地の公共的施設等に設置。県庁には端末機は設置されていないが、一般の電話とオペレータ扱い又はダイヤル自動接続で通信できる。)

(4) NTT 衛星携帯電話

#### 2 無線

(1) 防災行政無線 (固定系、衛星系)

(市町村・消防本部－県(本庁・地域機関)－他の都道府県－総務省消防庁)

この内、県庁・県地域機関・市町村・消防本部・総務省消防庁・他の都道府県は「地域衛星通信ネットワーク」により結ばれている。

(2) 防災行政無線 (移動系)

(陸上移動局、基地局)

設置場所等の詳細については別紙「新潟県防災行政無線設置機関 (移動系設備)」参照

(3) 消防防災無線 (消防庁回線)

(県危機対策課－総務省消防庁)

(4) 中央防災無線

(県秘書課及び危機対策課－国の各省庁)

(5) 水防道路用無線 (水防無線)

(国土木部－県警交通管制センター－国土交通省 (本省・出先機関))

(6) 防災相互通信用無線 (防災相互波 ; 158.35MHz, 466.775MHz)

(陸上移動局、基地局)

設置場所等の詳細については別紙「新潟県防災行政無線設置機関 (移動系設備)」参照

(7) 一般行政用無線

(陸上移動局)

管財課通信管理室に 20 台常置 (新潟県庁 101～120)

別紙 新潟県防災行政無線局設置機関（移動系設備）

無線局の種類	識別信号	設置場所又は常置場所	備考	全県移動	防災相互150	防災相互400
基地局	防災新潟県庁	新潟市中央区新光町4-1 新潟県庁	通信管理室に設置 危機対策課から通信可能	○	○	○
陸上移動局	防災新潟県庁 21	新潟市中央区新光町4-1 新潟県庁	防災企画課所有の車両(オルティア)に搭載	○		
	防災新潟県庁 22	新潟市中央区新光町4-1 新潟県庁	防災企画課所有の車両(アルファード)に搭載	○		
	防災新潟県庁 23	新潟市中央区新光町4-1 新潟県庁	通信管理室に常置	○		
	防災新潟県庁 24	新潟市中央区新光町4-1 新潟県庁	防災企画課所有の車両(災害対策車)に搭載	○		
	防災新潟県庁 25	新潟市中央区新光町4-1 新潟県庁	防災企画課所有の車両(災害対策車)に搭載		○	
	防災新潟県庁 31~33	新潟市中央区新光町4-1 新潟県庁	通信管理室に常置	○		
	防災新潟県庁 34, 35	新潟市中央区新光町4-1 新潟県庁	通信管理室に常置	○	○	
	防災新潟県庁 36	新潟市中央区新光町4-1 新潟県庁	防災企画課所有の車両(アルファード)に搭載	○	○	
	防災新潟県庁 37	新潟市中央区新光町4-1 新潟県庁	防災企画課所有の車両(災害対策車)に搭	○		
	防災新潟県庁 51	新潟市中央区新光町4-1 新潟県庁	通信管理室に常置	○	○	
	防災新潟県庁 52	新潟市中央区新光町4-1 新潟県庁	通信管理室に常置		○	
	防災新潟県庁 80	新潟市中央区新光町4-1 新潟県庁	通信管理室に常置	○	○	
	防災新潟県庁 151	新潟市中央区新光町4-1 新潟県庁	防災企画課所有の車両(アルファード)に搭載	○		
	防災新潟県庁 152	新潟市中央区新光町4-1 新潟県庁	防災企画課所有の車両(オルティア)に搭載	○		
	防災新潟県庁 153	新潟市中央区新光町4-1 新潟県庁	通信管理室所有の車両(サボーター)に搭載	○		
	防災新潟港湾 51~59	新潟市中央区竜が島1-6-3 新潟港湾事務所		○	○	
	防災新潟東港 51, 52	北蒲原郡聖籠町東港4-1214 新潟港湾事務所東港分所		○	○	
基地局	防災柏崎	柏崎市三和町5-55 柏崎地域振興局	原子力防災用として使用	○	○	
陸上移動局	防災柏崎 51~54	柏崎市三和町5-55 柏崎地域振興局	原子力防災用として使用	○	○	
	防災柏崎 55~58	新潟市中央区新光町4-1 新潟県庁	原子力防災用として使用	○	○	

無線局の種類	識別信号	設置場所又は常置場所	備考	全 県 移 動	防 災 相 互 1 5 0	防 災 相 互 4 0 0
陸上移動局	防災柏崎 80	柏崎市青山町 16-46 柏崎刈羽原子力発電所	原子力防災用として 使用	○	○	
	防災柏崎 81～83	柏崎市日吉町 5-10 柏崎警察署	原子力防災用として 使用	○	○	
	防災柏崎市 51～53	柏崎市中央町 5-50 柏崎市役所	原子力防災用として 使用	○	○	
	防災柏崎消防 51～53	柏崎市三和町 8-51 柏崎市消防本部	原子力防災用として 使用	○	○	
	防災柏崎保健 51～53	柏崎市鏡町 11-9 柏崎保健所	原子力防災用として 使用	○	○	
	防災西山 51～54	柏崎市西山町池浦 117-2 柏崎市西山町事務所	原子力防災用として 使用	○	○	
	防災刈羽 51～54	刈羽郡刈羽村大字割町新田 215-1 刈羽村役場	原子力防災用として 使用	○	○	
	防災直江津港湾 31	新潟県上越市港町 1-11-2 直江津港湾事務所		○		
	防災直江津港湾 51, 52	新潟県上越市港町 1-11-2 直江津港湾事務所		○	○	

3-(3) 主要防災関係機関の通信設備設置一覧表

機関名	中防	消防	水防	県防	150 (相互) 400		その他
総理大臣官邸	○						
国土交通省	○		○				航空
警察庁	○						警察
内閣府	○						
財務省	○						
文部科学省	○						
厚生労働省	○						
農林水産省	○						
経済産業省	○						
海上保安庁	○						海保
気象庁	○						気象
総務省	○	○		○ ※1			
消防庁	○	○		○			
都道府県	○	○		○			
新潟県警察本部			○	○	○		警察
新潟地方气象台				○			気象
北陸地方整備局			○		○		
新潟市役所				○	○		
日本赤十字社新潟県支部				○	○		
新潟市消防局				○	○		
NTT 東日本(株)新潟支店							
第九管区海上保安本部				○	○		海保
NHK 新潟放送局				○	○		
新潟食糧事務所							
北陸信越運輸局							
東京航空局新潟事務所							
J R 東日本(株)新潟支社							
陸上自衛隊新発田駐屯地				○			防衛
陸上自衛隊高田駐屯地				○			防衛
海上自衛隊新潟基地分遣隊				○			防衛
航空自衛隊新潟救難隊				○			防衛
東北電力(株)新潟支店					○		電力
北陸瓦斯(株)							
日本銀行新潟支店							
市町村				○	○	○	
消防本部				○	○		
新潟県庁	○	○	○	○	○	○	

略語

中防：中央防災無線

応急：災害応急復旧用無線

警察：警察用通信回線

消防：消防防災無線

県防：県防災行政無線

海保：海上保安用通信回線

水防：水防道路用通信回線

防衛：防衛用通信回線

電力：電気事業用通信回線

気象：気象用通信回線

相互：防災相互通信用無線 (150：158.35MHz 400：466.775MHz)

※1：自治関係局のみ



3-(4) 中央防災無線設置機関

機関名	防 災 事 務 担 当	所 在 地	加 入 電 話	中 央 防 災 無 線 電 話
総理大臣官邸	内閣情報 収集センター	千代田区永田町 2-3-1	03-3581-0101	8090-2191 F: 8090-2257
内閣府 (防災担当)	災害応急 対策担当	千代田区霞が関 1-2-2	03-3501-5695 F: 03-3503-5690	8090-2352 F: 8090-2383
内閣府災害対策本 部会議室	通信統制室	〃		8090-2531 F: 8090-2575
内閣府災害対策本 部予備施設	運用・管理室	立川市緑町 3567	042-529-0022 F: 042-529-3264	8090-3092 F: 8090-3091
警察庁	警備局警備課 災害対策室長	千代田区霞が関 2-1-2	03-3581-0141 F: 03-3597-8004	8090-4512 F: 8090-4541
財務省	官房総合政策課 政策推進室	千代田区霞が関 3-1-1	03-3581-4111	8090-5313 F: 8090-5341
文部科学省	官房文教施設企画 部施設企画課	千代田区霞が関 3-2-2	03-5253-4111	8090-6412 F: 8090-6442
厚生労働省	社会・援護局 総務課	千代田区霞が関 1-2-2	03-5253-1111	8090-5512 F: 8090-5543
〃	健康局水道課	〃	〃	8090-5516
農林水産省	官房経理課	千代田区霞が関 1-2-1	03-3502-8111	8090-5613
〃	総合食糧局 総務課	〃	〃	8090-5621
〃	林野庁林政部 林政課	〃	〃	8090-5622
〃	水産庁魚政部 漁政課	〃	〃	8090-5623
経済産業省	官房総務課	千代田区霞が関 1-3-1	03-3501-1511	8090-5712 F: 8090-5771
国土交通省	官房総務課	千代田区霞が関 2-1-3	03-5253-8111	8090-5821
〃	河川局災害対策室	〃	〃	8090-5827 F: 8090-5837
〃	道路局国道・防災 課道路防災対策室	〃	〃	8090-5829 F: 8090-5845
海上保安庁	警備救難部 環境防災課	千代田区霞が関 2-1-3	03-3591-6361	8090-5911 F: 8090-5943
気象庁	総務部企画課	千代田区大手町 1-3-4	03-3212-8341	8090-6011 F: 8090-6041
総務省	官房総務課	千代田区霞が関 2-1-2	03-5253-5111	8090-4821 F: 8090-4841
消防庁	防災課	千代田区霞が関 2-1-2	03-5253-5111	8090-5015 F: 8090-5041
〃	防災課防災情報室	〃	〃	8090-5016 F: 8090-5045
〃	防災課応急対策室	〃	〃	8090-5017 F: 8090-5043
〃	防災課特殊災害室	〃	〃	8090-5018 F: 8090-5043
新潟県庁	知事室 秘書課	新潟市中央区新光町 4-1	025-280-5006 F: 025-280-5074	100
〃	防災局 危機対策課	〃	025-282-1638 F: 025-282-1640	110 FAX210
〃	災害対策本部 会議室	〃		150

### 3-(5) 新潟県防災行政無線による通信

新潟県防災行政無線は地上系と衛星系で構成され、県庁・県地域機関・市町村・消防本部・防災関係機関を電話とFAXで結んでいる。また、地域衛星通信ネットワークにより総務省消防庁・都道府県庁と通信することができる。

設備名	通信経路	特徴
電話 *		料金無料、県庁から一斉指令可能
ファクシミリ		料金無料、県庁から一斉指令可能 気象台予報警報・行政文書の一斉伝達に使用
画像伝送		デジタル動画（通常のテレビと同様の画像） 新潟県の製作した番組や災害時の映像等を全国に向けて発信することが可能
テレビ会議 (201 会議室)		デジタル準動画（1秒間に数枚のコマ送り画像）
可搬型地球局 (2台)		デジタル準動画 災害現場から画像を県庁に送信する。電話も可能。
移動系無線 (電話)		全県移動系～主に危機対策課、ヘリコプターが使用
災害情報収集サポートカー		可搬型地球局を積載した車両 地上高10mからのカメラ映像を県庁に送信可能

\*電話番号は職員ポータル「管財ライブラリ」内の防災行政無線電話番号簿を参照して下さい。

### 3-(6) 新潟県防災行政無線局設置機関（固定系、衛星系）

#### 防災行政無線電話のかけ方について

〔県庁〕

- 防災専用電話機からかける場合 → 15+防災行政無線電話番号
- 〃 ◎の場所にかける場合 → 防災行政無線電話番号のみ
- 内線電話機からかける場合 → 7+15+防災行政無線電話番号
- 〃 ◎の場所にかける場合 → 7+防災行政無線電話番号

〔県地域振興局企画振興部・地域整備部、新津・巻農業振興部、新潟地域振興局地域整備部巻分所、小千谷維持管理事務所、上越東農林・維持管理事務所〕※糸魚川地域振興局、津川地区振興事務所を除く

- 防災専用電話機からかける場合 → 7+15+防災行政無線電話番号
- 〃 ◎の場所にかける場合 → 7+防災行政無線電話番号
- 内線電話機からかける場合 → 87+15+防災行政無線電話番号
- 〃 ◎の場所にかける場合 → 87+防災行政無線電話番号

〔与板維持管理事務所〕

- 内線電話機からかける場合 → 8+15+防災行政無線電話番号
- 〃 ◎の場所にかける場合 → 8+防災行政無線電話番号

〔糸魚川地域振興局、津川地区振興事務所〕

- 防災専用電話機からかける場合 → 6+防災行政無線電話番号
- 〃 ◎の場所にかける場合 → 6+401+防災行政無線電話番号
- 内線電話機からかける場合 → 86+防災行政無線電話番号
- 〃 ◎の場所にかける場合 → 86+401+防災行政無線電話番号

〔VSAT 地球局（衛星通信装置）設置局〕

- 内線電話機または情報通信ネットワーク電話機の設置がされているところはその電話機より  
→ 〔自局の衛星発信番号〕+防災行政無線電話番号
- 〃 ◎の場所にかける場合 → 〔自局の衛星発信番号〕+401+防災行政無線電話番号

機関別	防災行政無線設置場所	所在地	一般加入電話	防災行政無線電話
新潟県 57	新潟県庁（危機対策課）	新潟市中央区新光町4番地1	(025) 282-1638	◎823
	新潟県庁（管財課通信管理室）	新潟市中央区新光町4番地1	(025) 280-5071	◎821
	ヘリコプター管理事務所	新潟市東区松浜町 新潟空港内	(025) 270-0263	524-10
	流域下水道事務所	新潟市東区下山3-680	(025) 275-7891	647-27
	新潟地域振興局企画振興部	新潟市中央区川岸町3-18-1	(025) 231-8102	◎36-42
	新潟地域振興局地域整備部	新潟市中央区川岸町3-18-1	(025) 231-8302	◎36-46
	山の下閘門排水機場	新潟市東区沼垂6012-2	(025) 273-8446	648-107
	新潟港湾事務所	新潟市中央区竜が島1-6-3	(025) 247-9131	501-10
	村上地域振興局企画振興部	村上市田端町6番25号	(0254) 52-7920	◎21-22
	村上地域振興局地域整備部	村上市田端町6番25号	(0254) 52-7955	◎21-32
	村上地域振興局地域整備部 （三面分室）	村上市岩崩	(0254) 72-1063	421-300
	新発田地域振興局企画振興部	新発田市豊町3-3-2	(0254) 22-5112	—

機関別	防災行政無線設置場所	所在地	一般加入電話	防災行政無線電話
新潟県 57	新発田地域振興局地域整備部	新発田市豊町 3-3-2	(0254) 26-9189	—
	新発田地域振興局地域整備部 (加治分室)	新発田市滝谷	(0254) 28-2556	457-190
	新発田地域振興局地域整備部 (内の倉分室)	新発田市小戸字足無沢 3155	(0254) 28-2259	456-290
	新発田地域振興局地域整備部 (胎内分室)	胎内市下荒沢字胎内山	(0254) 48-3011	455-390
	新津農業振興部	新潟市秋葉区新津 4524-1	(0250) 24-7111	◎23-22
	新津地域整備部	新潟市秋葉区新津 4524-1	(0250) 24-9659	◎23-29
	新津地域整備部 (早出分室)	五泉市小面谷字飛石 2982	(0250) 55-6304	475-22
	津川地区振興事務所	東蒲原郡阿賀町津川 1861-1	(0254) 92-4748	480-30
	巻農業振興部	新潟市西蒲区赤縮 1285-1	(0256) 72-0952	◎25-21
	三条地域振興局企画振興部	三条市興野 1丁目 13-45	(0256) 36-2202	◎26-22
	三条地域振興局地域整備部	三条市興野 1丁目 13-45	(0256) 36-2302	◎26-27
	三条地域振興局地域整備部 (笠堀分室)	三条市大字笠堀字川前 162-13	(0256) 47-2242	546-10
	三条地域振興局地域整備部 (下条分室)	加茂市下条字祖坂 879	(0256) 52-1307	545-10
	長岡地域振興局企画振興部	長岡市四郎丸町 173-2	(0258) 38-2501	◎27-22
	長岡地域振興局地域整備部	長岡市四郎丸町 173-2	(0258) 38-2617	◎27-32
	長岡地域振興局地域整備部 (刈谷田分室)	長岡市栃堀 7297 の 3	(0258) 52-5311	565-10
	与板維持管理事務所	長岡市与板町与板乙 5935-1	(0258) 72-3181	◎37-22
	小千谷維持管理事務所	小千谷市城内 2-8-28	(0258) 83-0847	◎28-27
	魚沼地域振興局企画振興部	魚沼市大塚新田 91-4	(025) 792-1302	◎38-22
	魚沼地域振興局地域整備部	魚沼市大塚新田 91-4	(025) 792-2131	◎38-30
	魚沼地域振興局地域整備部 (破間川ダム管理事務所)	魚沼市大塚新田 176	(025) 792-5627	◎38-41
	魚沼地域振興局地域整備部 (破間川ダム管理所)	魚沼市大白川新田 886-18	(025) 796-2434	595-21
	南魚沼地域振興局企画振興部	南魚沼市六日町 960	(025) 772-2372	◎29-21
南魚沼地域振興局地域整備部	南魚沼市六日町 960	(025) 772-2661	◎29-30	
十日町地域振興局企画振興部	十日町市妻有町西 2-1	(025) 757-5515	◎30-22	

機関別	防災行政無線設置場所	所在地	一般加入電話	防災行政無線電話
新潟県 57	十日町地域振興局地域整備部	十日町市妻有町西 2-1	(025) 757-5522	◎30-30
	十日町地域振興局地域整備部 (城川ダム管理所)	十日町市室野字大開 8909	(025) 598-2828	649-10
	柏崎地域振興局企画振興部	柏崎市三和町 5-55	(0257) 21-6203	◎31-21
	柏崎地域振興局地域整備部	柏崎市三和町 5-55	(0257) 21-6305	◎31-29
	柏崎地域振興局地域整備部 (鯖石分室)	柏崎市高柳町田代 1553-1	(0257) 41-2070	631-10
	上越東農林・維持管理事務所	上越市安塚区安塚 720-1	(025) 592-3622	◎32-26
	上越地域振興局企画振興部	上越市本城町 5-6	(025) 526-9303	◎33-21
	上越地域振興局地域整備部	上越市本城町 5-6	(025) 526-9503	◎33-33
	上越地域振興局地域整備部 (正善寺分室)	上越市大字上正善寺字石原 3359	(025) 525-8790	675-201
	上越地域振興局地域整備部 (柿崎分室)	上越市柿崎区上中山 1801	(025) 535-3850	676-31
	直江津港湾事務所	上越市港町 1 丁目 11 番 2 号	(025) 543-4167	671-10
	妙高砂防事務所	妙高市美守 1 丁目 4 番 5 号	(0255) 72-4141	672-12
	糸魚川地域振興局企画振興部	糸魚川市南押上 1-15-1	(025) 552-1781	680-22
	糸魚川地域振興局地域整備部	糸魚川市南押上 1-15-1	(025) 552-1790	680-32
	佐渡地域振興局企画振興部	佐渡市相川二丁目浜町 20-1	(0259) 74-3316	◎35-21
	佐渡地域振興局地域整備部	佐渡市相川二丁目浜町 20-1	(0259) 74-3153	◎35-31
	佐渡地域振興局農林水産振興部 (農地庁舎)	佐渡市新穂瓜生屋 328-1	(0259) 22-3101	711-10
	佐渡地域振興局地域整備部 (大野分室)	佐渡市新穂大野 1-1	(0259) 22-3744	721-20
	佐渡地域振興局地域整備部 (久知川ダム管理所)	佐渡市下久知字寒瀬	(0259) 23-3600	722-10
佐渡地域振興局地域整備部 (港湾空港庁舎)	佐渡市夷 384-1	(0259) 27-3311	712-10	
市町村 30	新潟市	新潟市中央区学校町通 1-602-1	(025) 226-1146	491-10
	長岡市	長岡市幸町 2-1-1	(0258) 39-2262	551-2132
	三条市	三条市旭町 2-3-1	(0256) 34-5511	531-10
	柏崎市	柏崎市中央町 5-50	(0257) 21-2316	621-10
	新発田市	新発田市中央町 4-10-4	(0254) 22-4400	431-10

機関別	防災行政無線設置場所	所在地	一般加入電話	防災行政無線電話
市町村 30	小千谷市	小千谷市城内 2-7-5	(0258) 83-3506	571-310
	加茂市	加茂市幸長 2-3-5	(0256) 52-3122	532-321
	十日町市	十日町市千歳町 3-3	(025) 757-3197	611-171
	見附市	見附市昭和町 2-1-1	(0258) 62-3729	533-10
	村上市	村上市三之町 1-1	(0254) 53-3366	411-10
	燕市	燕市吉田日之出町 1-1	(0256) 92-2111	515-10
	糸魚川市	糸魚川市一の宮 1-2-5	(025) 552-1511	681-10
	妙高市	妙高市栄町 5-1	(0255) 74-0002	652-10
	五泉市	五泉市太田 1094-1	(0250) 43-3911	462-10
	上越市	上越市木田 1-1-3	(025) 526-5525	651-10
	阿賀野市	阿賀野市岡山町 10-15	(0250) 61-2471	435-262
	佐渡市	佐渡市千種 232	(0259) 63-3111	694-345
	魚沼市	魚沼市小出島 130-1	(025) 792-9214	582-10
	南魚沼市	南魚沼市六日町 180-1	(025) 773-6660	603-206
	胎内市	胎内市新和町 2-10	(0254) 43-6102	441-10
	聖籠町	北蒲原郡聖籠町大字諏訪山 1635-4	(0254) 27-1962	438-10
	弥彦村	西蒲原郡弥彦村大字矢作 402	(0256) 94-3131	513-10
	田上町	南蒲原郡田上町大字原ヶ崎新 田 3070	(0256) 57-6222	534-225
	阿賀町	東蒲原郡阿賀町津川 580	(0254) 92-3113	481-214
	出雲崎町	三島郡出雲崎町大字川西 140	(0258) 78-2290	557-10
湯沢町	南魚沼郡湯沢町大字神立 300	(025) 784-3451	601-203	
津南町	中魚沼郡津南町大字下船渡戊 585	(025) 765-3112	613-10	
刈羽村	刈羽郡刈羽村大字割町新田 215-1	(0257) 45-3912	624-2221	
関川村	岩船郡関川村大字下関 912	(0254) 64-1476	412-10	
粟島浦村	岩船郡粟島浦村日ノ見山 1513-11	(0254) 55-2111	417-10	

機関別	防災行政無線設置場所	所在地	一般加入電話	防災行政無線電話
消防本部 19	新潟市消防局	新潟市中央区東大畑通 1-643-2	(025) 223-3191	492-2074
	長岡市消防本部	長岡市千歳 1-3-100	(0258) 36-0119	560-2401
	三条市消防本部	三条市西裏館 3-3-10	(0256) 34-1111	538-250
	柏崎市消防本部	柏崎市三和町 8-51	(0257) 24-1500	626-262
	見附市消防本部	見附市昭和町 2-6-33	(0258) 62-0555	540-10
	村上市消防本部	村上市塩町 12-6	(0254) 53-0119	418-300
	糸魚川市消防本部	糸魚川市南寺島 2-10-20	(025) 552-0119	685-200
	五泉市消防本部	五泉市栗島 1-28	(0250) 42-0119	470-10
	阿賀野市消防本部	阿賀野市安野町 14-4	(0250) 62-2058	445-216
	佐渡市消防本部	佐渡市八幡 58	(0259) 51-0119	703-211
	魚沼市消防本部	魚沼市日渡新田 49-2	(025) 793-0119	587-20
	南魚沼市消防本部	南魚沼市竹俣 82-2	(025) 782-9119	605-232
	阿賀町消防本部	東蒲原郡阿賀町津川 351-4	(0254) 92-0119	485-10
	小千谷地域消防本部	小千谷市城内 3-1-9	(0258) 81-0119	573-250
	加茂地域消防本部	加茂市千刈 2-8-1	(0256) 52-1770	539-10
	燕・弥彦総合事務組合消防本部	燕市吉田浜首 408-1	(0256) 92-0119	562-155
	新発田地域広域事務組合消防本部	新発田市新栄町 1-8-31	(0254) 22-1119	443-10
	十日町地域消防本部	十日町市北新田 1-10	(025) 757-1119	615-210
	上越地域消防事務組合消防本部	上越市北城町 1-16-1	(025) 525-1199	663-200
国等 7	新潟地方气象台（予報課）	新潟市中央区幸西 4 丁目 4 番 1 号	(025) 244-1701	◎751
	第九管区海上保安本部	新潟市中央区万代 2 丁目 2 番 1 号	代 (025) 245- 0118 夜 (025) 245-0165	◎752
	海上自衛隊新潟基地分遣隊	新潟市東区臨海町 1 番 1 号	(025) 273-7771	502-10
	航空自衛隊新潟救難隊	新潟市東区船江町 3 丁目 135 番地	代 (025) 273-9211	503-10 503-20
	陸上自衛隊新発田駐屯地	新発田市大手町 6 丁目 4-16	代 (0254) 22-3151	451-30
	陸上自衛隊高田駐屯地	上越市南城町 3 丁目 7 番 1 号	代 (025) 523-5117	673-10

機関別	防災行政無線設置場所	所在地	一般加入電話	防災行政無線電話
国等 7	日本赤十字社新潟県支部	新潟市中央区関屋下川原町 1 丁目 3 番 12 号	代 (025) 231-3121	◎759



3-(7) 都道府県・消防防災無線 内線番号表

		無線電話	無線FAX
北海道	危機対策課	01-11	01-11
青森県	防災消防課	02-221	02-229
岩手県	総合防災室	03-19	03-40
宮城県	危機対策課	04-8-2375	04-8-2398
秋田県	総合防災課	05-11	05-52
山形県	危機管理課	06-511	06-500
福島県	災害対策課	07-64	07-60
茨城県	消防防災課	08-611	08-600
栃木県	消防防災課	09-7501	09-7506
群馬県	危機管理室	10-354	10-310
埼玉県	消防防災課	11-63171	11-64776
千葉県	消防地震防災課	12-7225	12-7657
東京都	防災通信課	13-70227	13-70013
神奈川県	災害対策課	14-9720	14-9734
新潟県	危機対策課	15-11	15-11
富山県	防災・危機管理課	16-3363	16-2898
石川県	危機対策課	17-4289	17-6897
福井県	危機対策・防災課	18-111	18-112
山梨県	消防防災課	19-2524	19-2529
長野県	消防課	20-212	20-241
岐阜県	防災課	21-673	21-679
静岡県	防災通信課	22-33	22-26
愛知県	災害対策課	23-1910	23-1517
三重県	防災対策室	24-11	24-11
滋賀県	防災危機管理局	42-7816	42-7536
京都府	危機管理・防災課	25-11	25-13
大阪府	危機管理室	27-6021	27-4870
兵庫県	災害対策課	28-30	28-40
奈良県	防災統括室	29-9011	29-9210
和歌山県	総合防災課	30-404	30-499
鳥取県	防災局防災チーム	31-302	31-311
島根県	消防防災課	32-2-5889	32-875
岡山県	危機管理課	33-6662	33-5726
広島県	危機管理課	34-89	34-84
山口県	防災危機管理課	35-72-360	35-868
徳島県	企画課	36-56	36-57
香川県	危機管理課	37-2480	37-2479
愛媛県	危機管理課	38-2318	38-2328
高知県	危機管理課	39-11	39-11
福岡県	消防防災課	40-7024	40-7399
佐賀県	消防防災課	41-721	41-728
長崎県	危機管理防災課	42-7221	42-7231
熊本県	危機管理・防災消防総室	43-7606	43-7610
大分県	防災危機管理課	44-150	44-159
宮崎県	危機管理局	45-2140	45-2540
鹿児島県	危機管理防災課	46-30	46-33
沖縄県	防災危機管理課	47-25	47-20

3-(8) 水防道路用無線

国土交通省本省 〒100-0013 千代田区霞ヶ関2丁目1番3号 TEL(03)580-4311(代)			
「都市・地域整備局」	水政課	8-80-35201	「住宅局」
総務課	8-80-32101	河川計画課	8-80-35301
都市・地域政策課	8-80-32201	河川環境課	8-80-35401
都市・地域安全課	8-80-32301	治水課	8-80-35501
地方振興課	8-80-32401	防災課	8-80-35701
まちづくり推進課	8-80-32501	災害対策室	8-80-35811
都市総合事業推進室	8-80-32561	砂防計画課	8-80-36101
都市計画課	8-80-32601	保全課	8-80-36201
市街地整備課	8-80-32701	「道路局」	「港湾局」
街路交通施設課	8-80-32801	総務課	8-80-37101
公園緑地・景観課	8-80-32901	路政課	8-80-37301
離島振興課	8-80-33101	道路交通管理課	8-80-37401
特別地域振興官	8-80-33201	企画課	8-80-37501
下水道企画課	8-80-34101	国道・防災課	8-80-37801
下水道事業課	8-80-34201	道路防災対策室	8-80-37651
「河川局」	環境安全課	8-80-38101	災害対策室
総務課	8-80-35101	高速道路課	8-80-38301

国土交通省 北陸地方整備局 〒950-8801 新潟市中央区美咲町1-1-1 TEL(025)280-8880(代)			
「総務部」	「河川部」	港湾管理課	8-84-6231
人事課	8-84-2251	水政課	8-84-3551
総務課	8-84-2351	河川計画課	8-84-3611
会計課	8-84-2411	地域河川課	8-84-3811
契約課	8-84-2511	河川工事課	8-84-3711
厚生課	8-84-2551	河川管理課	8-84-3751
「企画部」	「道路部」	「営繕部」	
企画課	8-84-3151	路政課	8-84-4151
広域計画課	8-84-3211	道路計画課	8-84-4211
技術管理課	8-84-3311	地域道路課	8-84-4611
防災課	8-84-3411	道路工事課	8-84-4351
施工企画課	8-84-3451	道路管理課	8-84-4411
情報通信技術課	8-84-3351	「港湾空港部」	
「建設部」	人事・厚生室	8-84-6350	用地対策課
都市・住宅整備課	8-84-6161	総務室	8-84-6280
計画・建設産業課	8-84-6121	経理調達課	8-84-6211

高田河川国道事務所 〒943-0847 上越市南新町3-56 TEL(025)523-3136(代)			
総務課	8-735-211	調査第二課	8-735-451
経理課	8-735-221	品質確保課	8-735-271
用地第一課	8-735-231	河川管理課	8-735-331
用地第二課	8-735-241	道路管理第一課	8-735-431
工務第一課	8-735-311	道路管理第二課	8-735-441
工務第二課	8-735-411	交通対策課	8-735-471
調査第一課	8-735-351	防災課	8-735-281

羽越河川国道事務所 〒959-3196 村上市藤沢2-7-1 TEL(0254)62-3211(代)			
総務課	8-724-211	工務第二課	8-724-411
用地課	8-724-231	調査・品質確保課	8-724-351
工務第一課	8-724-311	荒川出張所	8-724-61-21

信濃川河川事務所 〒940-0098 長岡市信濃 1-5-30 TEL(0258)32-3020(代)				
総務課	8-731-211	管理課	8-731-331	大河津出張所 8-731-61-21
経理課	8-731-221	占用調整課	8-731-341	長岡出張所 8-731-62-21
用地課	8-731-231	計画課	8-731-261	越路出張所 8-731-63-21
工務課	8-731-311	品質確保課	8-731-271	十日町出張所 8-731-64-21
調査課	8-731-351	防災情報課	8-731-281	堀之内出張所 8-731-65-21
河川環境課	8-731-361			妙見堰管理支所 8-731-60-21

信濃川下流河川事務所 〒951-8153 新潟市中央区文京町 14-13 TEL(025)266-7131(代)				
総務課	8-727-211	調査設計課	8-727-351	品質確保課 8-727-271
経理課	8-727-221	海岸課	8-727-321	三条出張所 8-727-61-21
用地課	8-727-231	管理課	8-727-331	関屋出張所 8-727-62-21
工務課	8-727-311	占用調整課	8-727-341	

阿賀野川河川事務所 〒956-0032 新潟市秋葉区南町 14 番 28 号 TEL(0250)22-2211(代)				
総務課	8-726-211	管理課	8-726-331	胡桃山出張所 8-726-61-21
工務課	8-726-311	占用調整課	8-726-341	満願寺出張所 8-726-62-21
調査・品質確保課	8-726-351			

湯沢砂防事務所 〒949-6102 新潟県南魚沼郡湯沢町大字神立 23 TEL(025)784-2263(代)				
総務課	8-733-211	調査課	8-733-351	破間川出張所 8-733-61-21
用地課	8-733-231	流域対策課	8-733-361	中津川出張所 8-733-62-21
工務課	8-733-311	品質確保課	8-733-271	

長岡国道事務所 〒940-8512 長岡市中沢 4-430-1 TEL(0258)36-4551(代)				
総務課	8-732-211	品質確保課	8-732-271	六日町国道出張所 8-732-61-21
経理課	8-732-221	管理第一課	8-732-431	三条国道出張所 8-732-62-21
用地第一課	8-732-231	管理第二課	8-732-441	長岡維持出張所 8-732-63-21
用地第二課	8-732-241	交通対策課	8-732-471	柏崎維持出張所 8-732-64-21
工務課	8-732-411	防災情報課	8-732-281	湯沢維持出張所 8-732-65-21
設計課	8-732-461			小出維持出張所 8-732-66-21
調査課	8-732-451			

新潟国道事務所 〒950-0912 新潟市中央区南笹口 2-1-65 TEL(025)244-2159(代)				
総務課	8-721-211	管理第一課	8-721-431	津川出張所 8-721-62-21
経理課	8-721-221	管理第二課	8-721-441	新潟維持出張所 8-721-63-21
用地第一課	8-721-231	交通対策課	8-721-471	新発田維持出張所 8-721-64-21
用地第二課	8-721-241	計画課	8-721-261	黒埼維持出張所 8-721-66-21
工務第一課	8-721-411	品質確保課	8-721-271	水原維持出張所 8-721-67-21
工務第二課	8-721-481	防災情報課	8-721-281	
調査課	8-721-451			

三国川ダム管理所 〒949-6741 南魚沼市清水瀬 686-59 TEL(025)774-3015				
総務係	8-734-212			

### 3-(9) NTT孤立防止対策用衛星電話 (Ku-1ch)

#### 1 利用について

- (1) この衛星電話は、災害発生に伴う設備故障などにより一般の電話が不通になったときに、通信衛星を利用して通信の孤立を防止し、非常・緊急通信を確保するため、あらかじめNTTが市町村等の承諾を得て設置している衛星電話です。
- (2) この衛星電話は、屋外に設置されたアンテナから電波を発射して、通信衛星、NTT基地局を経由し、接続交換台を通して一般回線に接続するものです。
- (3) この衛星電話は、通常ではAC100Vにより、停電時には付属バッテリーにより動作します。  
(付属バッテリー使用の場合、通話の有無にかかわらず使用時間は連続20分程度です。用件を手短かに話してください。)
- (4) 注意事項：災害発生等の非常時及び訓練時以外は使用できません。

#### 2 衛星電話のかけ方

- (1) 衛星電話から外部の電話への発信  
ア 平常時 (オペレータ扱い)

- ① 受話器をはずします。
- ② 市外局番なしの「102番」をダイヤルします。  
(注) 平常時は102 (オペレータ呼出し)、117 (時報) 以外は使用できません。
- ③ オペレータが出たら下記のことを告げます。

- ・衛星電話からの通話であること
- ・非常扱いの通話または緊急扱いの通話の申し込みであること
- ・衛星電話の設置されている機関の名称
- ・相手の電話番号
- ・話す内容

- ④ オペレータが通話を接続します。相手が出たら話してください。

#### イ 災害時等 (自動接続)

- ① 受話器をはずします。
- ② 話したい相手の電話番号を市外局番からダイヤルします。
- ③ 応答があったら話してください。

#### (2) 呼び出しがあったとき

衛星電話の呼び出しベルが鳴りましたら受話器を取ってください。オペレータが通話をつなぎます。

NTT孤立防止対策用衛星電話（Ku-1ch）配備先一覧

H22年11月現在

エリア	設置場所	設置場所	お客様連絡先
新潟	粟島浦村役場	岩船郡粟島浦村字熊の山271-1	粟島浦村役場総務担当 0254-55-2111
六日町	津南町役場結束連絡所	中魚沼郡津南町結束子646	津南町役場総務 0257-65-3111 津南町役場結束連絡所 0257-67-2200
新潟	上越市吉川区克雪管理センター (吉川地区公民館源分室)	上越市吉川区山直海1468-1	吉川区総合事務所 0255-48-2311
新潟	NTT新潟予備727	新潟市中央区女池7-25-15	NTTME新潟事業所 025-282-3850
新潟	NTT東日本新潟支店災害対策室	新潟市中央区東堀通七番町1017-1 NTTプラザビル	NTT東日本新潟支店災害対策室 025-227-6802
長岡	NTTME新潟事業所 長岡	長岡市喜多町字川原1122-7	NTTME新潟事業所長岡担当 0258-21-3670
佐渡	NTT東日本-新潟 佐渡サービスセンター	佐渡市中原659-5	NTT東日本-新潟佐渡サービスセンター 0259-51-1414
新潟	NTTME新潟事業所	新潟市中央区女池7-25-15	NTTME新潟事業所 025-282-3850

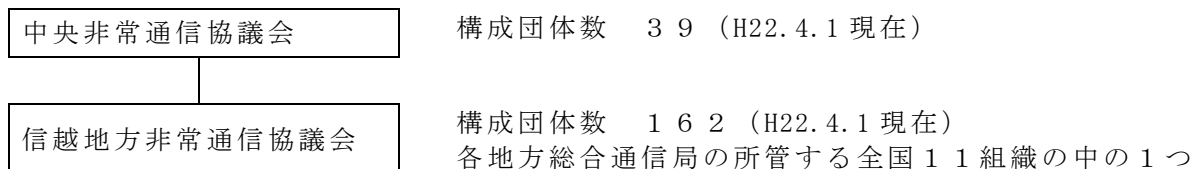
### 3-(10) 非常通信

#### (1) 非常通信協議会

非常通信の円滑な運用を図るため、平素から非常通信計画の策定、通信訓練の実施その他の非常通信に関する周知・啓発に取り組むための必要な体制を整備することを目的として、昭和26年7月に非常通信協議会が組織されており、「非常通信規約」「非常通信運用細則」等を定め、非常通信の取り扱いについて規定している。

##### ア 非常通信協議会の構成

総務省が中心となり、警察庁、防衛省、国土交通省、海上保安庁、気象庁、消防庁、電気通信事業者、日本放送協会、各電力会社、都道府県、市町村その他主要な無線局の免許人等により構成され、下図のとおり組織されている。



##### イ 非常通信の取り扱い要請

非常通信協議会は、構成員等から非常通信の協力を求められた場合やその他非常通信の取り扱い要請を行うことが必要な場合には、協議会内に設置した合議機関「要請会議」が各構成員の協力を前提に非常通信の取り扱いを構成員に要請を行う。

ただし、同会議で協議する時間的余裕がない場合は、要請会議議長が自ら要請を行うことができる。なお非常通信協議会の行う非常通信の取り扱い要請は、あくまでも各構成員の協力を前提としたものである。

#### (2) 非常通信の取り扱いに関する法律の規定

##### ア 電波法関係

(ア) 開設した無線局は、免許状に記載された目的又は通信の相手方若しくは通信事項の範囲をこえて運用してはならない。

しかしながら、非常の事態が発生し、又は発生するおそれがある場合において、有線通信が利用できないか、あるいは利用が著しく困難なときに、人命の救助や災害の救援等のために行われる非常通信などについては、この限りでない。(電波法第52条)

(イ) 総務大臣は、非常の事態が発生し、又は発生するおそれがある場合においては、人命の救助や災害の救援等のために必要な通信を無線局に行わせることができる。(電波法第74条第1項)

(ウ) 非常災害時における重要通信の確保を図るために無線局(放送局を除く)の開設、周波数等の指定の変更、無線設置場所等の変更を行う必要がある場合において、緊急やむを得ないと認められるものについては、総務大臣は臨機の措置として電話等による迅速な方法で免許の付与、無線設備の設置場所の変更の許可等を行うことができる。(非常災害時の臨機の措置)

##### イ 有線電気通信法関係

総務大臣は、非常事態が発生し、又は発生するおそれがあるときは、有線電気通信設備を設置した者に対し、災害の予防、救援、通信などの確保又は秩序の維持のために必要な通信を行い、又はこれらの通信を行うためその有線電気通信設備を他の者に使用させ、若しくはこれを他の有線電気通信設備に接続すべきことを命ずることができる。(有線電気通信法第8条)

ウ 電気通信事業法関係

電気通信事業者は、非常事態が発生し、又は発生するおそれがあるときは、災害の予防、救援、通信などの確保又は秩序の維持のために必要な事項を内容とする通信を優先的に取り扱わなければならない。（電気通信事業法第8条）

エ 災害対策基本法関係

都道府県知事又は市町村長は、災害に関する通信が緊急を要するものである場合において、電気通信事業者がその事業の用に供する電気通信設備を優先的に利用し、若しくは警察事務、消防事務、水防事務等を行う者が設置する有線電気通信設備若しくは無線設備を使用し、又は放送事業者に放送を行うことを求めることができる。（災害対策基本法第57条）

オ 消防組織法関係

消防庁及び地方公共団体は、消防事務のための警察通信施設を使用することができる。（消防組織法第23条）

カ 災害救助法関係

都道府県知事又は都道府県知事から職務の一部を委任された市町村長等は、非常災害が発生し、現に応急的な救助を行う必要がある場合には、電気通信事業者がその事業の用に供する電気通信設備を優先的に利用し、又は警察事務、消防事務、水防事務等を行う者が設置する有線電気通信設備若しくは無線設備を使用することができる。（災害救助法第28条）

キ 武力攻撃事態等における国民の保護のための措置に関する法律（以下、「国民保護法」という。）

電気通信事業者である指定公共機関及び指定地方公共機関は、武力攻撃事態等において、それぞれその国民の保護に関する業務計画で定めるところにより、通信を確保し、及び国民の保護のための措置の実施に必要な通信を優先的に取り扱うため必要な措置を講じなければならない。（国民保護法第135条第2項）

指定行政機関の長若しくは指定地方行政機関の長又は地方公共団体の長は、国民の保護のための措置の実施に必要な通信のため緊急かつ特別の必要があるときは、電気通信事業者がその事業の用に供する電気通信設備を優先的に利用し、又は有線電気通信法に掲げる者が設置する有線電気通信設備若しくは無線設備を使用することができます。（国民保護法第156条）

ク その他の法律

- (ア) 水防上緊急を要する通信のための事業用電気通信設備の優先的利用等（水防法第20条第2項）
- (イ) 気象庁による津波・高潮等の警報事項の通知義務（気象業務法第15条）
- (ウ) 防衛出動を命じられた自衛隊の電気通信設備の優先的利用等（自衛隊法第104条）
- (エ) 日本赤十字社が実施する救護業務のための通信に関する便宜供与（日本赤十字法第34条）

非常通報の発受を受け付ける通信施設  
(警察庁)

H20.4.1 現在

設置機関	設置場所	連絡電話番号
関東管区警察局新潟県通信部	新潟市中央区新光町4番地1	025-285-0110 内線 6072
新潟県警察本部	新潟市中央区新光町4番地1	025-285-0110 内線 4444
高速道路交通警察隊	新潟市江南区亀田早通3233番地	025-287-4433
高速道路交通警察隊長岡分駐隊	長岡市上除町字野田甲80番地	0258-46-6159
高速道路交通警察隊湯沢分駐隊	湯沢町大字神立原字1159番地	025-785-5204
高速道路交通警察隊上越分駐隊	上越市大字富岡1717番地1	025-522-1382
新潟東警察署	新潟市中央区上所1丁目2番1号	025-249-0110
新潟中央警察署	新潟市中央区寄居町350番地	025-225-0110
新潟西警察署	新潟市西区小新4083番地1	025-260-0110
新潟江南警察署	新潟市江南区鶉ノ子5丁目2番1号	025-382-0110
新潟北警察署	新潟市北区木崎657番地1	025-386-0110
新潟南警察署	新潟市南区能登2丁目1番25号	025-373-0110
秋葉警察署	新潟市秋葉区新津4479番地1	0250-23-0110
西蒲警察署	新潟市西蒲区赤縮1071番地	0256-72-0110
佐渡西警察署	佐渡市相川羽田町74番地	0259-74-0110
佐渡東警察署	佐渡市両津湊351番地8	0259-27-0110
新発田警察署	新発田市中央町4丁目2番4号	0254-23-0110
村上警察署	村上市南町2丁目3番18号	0254-52-0110
胎内警察署	胎内市東本町20番12号	0254-43-0110
阿賀野警察署	阿賀野市岡山町9番35号	0250-63-0110
津川警察署	阿賀町津川306番地1	0254-92-0110
五泉警察署	五泉市東本町2丁目8番16号	0250-42-0110
三条警察署	三条市旭町2丁目12番13号	0256-33-0110
燕警察署	燕市大字東太田2941地	0256-66-0110
加茂警察署	加茂市陣ヶ峰6番26号	0256-52-0110
見附警察署	見附市昭和町2丁目2番1号	0258-63-0110
長岡警察署	長岡市水道町3丁目5番60号	0258-38-0110
与板警察署	長岡市与板町与板乙5881番地3	0258-72-0110



小千谷警察署	小千谷市城内 3 丁目 1 番 5 号	0258-83-0110
小出警察署	魚沼市井口新田 243 番地 1	025-793-0110
南魚沼警察署	南魚沼市六日町 479 番地 8	025-770-0110
十日町警察署	十日町市河内町 5 番地 10	025-752-0110
柏崎警察署	柏崎市日吉町 5 番 10 号	0257-21-0110
上越警察署	上越市藤野新田 1172 番地	025-521-0110
妙高警察署	妙高市小出雲 3 丁目 11 番 30 号	0255-72-0110
糸魚川警察署	糸魚川市寺島 2 丁目 6 番 1 号	025-552-0110

(海上保安庁)

第九管区海上保安本部	新潟市中央区万代 2-2-1	025-245-0118
新潟海上保安部	新潟市中央区竜ヶ島 1-5-4	025-244-4999
第九管区海上保安本部 新潟航空基地	新潟市北区松浜町新潟空港内	025-273-5638
上越海上保安署	上越市港町 1-11-20	0255-43-4999
佐渡海上保安署	佐渡市夷字海方 1	0259-27-4999

(気象庁)

新潟地方气象台	新潟市中央区幸西 4 丁目 4-1	025-244-1703
---------	-------------------	--------------

(国土交通省)

北陸地方整備局新潟港湾・ 空港整備事務所	新潟市中央区入船町 4-3778	025-222-6111
北陸地方整備局	新潟市中央区美咲町 1-1-1	025-280-8880

(東日本電信電話株式会社)

新潟支店	新潟市中央区東堀通七番町 1017-1	025-227-6802
------	---------------------	--------------

(日本赤十字社)

日本赤十字社 新潟県支部(事業推進課)	新潟市中央区関屋下川原町 1-3-12	025-231-3121
長岡赤十字病院	長岡市千秋 2 丁目 297-1	0258-28-3600

(日本放送協会)

日本放送協会新潟放送局	新潟市中央区川岸町 1-49	025-265-1141
-------------	----------------	--------------

(電源開発株式会社)

電源開発株式会社東日本支店 小出電力所	魚沼市小出島 8 8 9 番地	025-792-0990
------------------------	-----------------	--------------

(日本通運株式会社)

新発田支店	新発田市本町 1-14-33	0254-22-3143
-------	----------------	--------------

新潟支店	新潟市中央区上大川前通 5 番町 68 番地 1	025-228-0216
中越支店	長岡市藤橋 2 丁目 4635 番地 1	0258-21-4343
高田支店	上越市黒井 2676-1	0255-44-5111
三条支店	三条市猪子場新田 1072 番地	0256-45-5311

(東北電力株式会社)

東北電力(株) 新潟営業所	新潟市中央区上大川前通五番町 84 番地	025-222-0653
東北電力(株) 新津営業所	新潟市秋葉区新津本町 4 丁目 18 番 13 号	0250-25-3144
東北電力(株) 新発田営業所	新発田市新栄町 3 丁目 1-34	0254-22-9164
東北電力(株) 村上営業所	村上市二之町 6-36	0254-52-4195
東北電力(株) 新潟県央営業所	三条市旭町 1 丁目 11-2	0256-35-1059
東北電力(株) 長岡営業所	長岡市城内町 3 丁目 1 番地	0258-32-1408
東北電力(株) 柏崎営業所	柏崎市東本町 2 丁目 3 番 20 号	0257-22-3961
東北電力(株) 十日町営業所	十日町市宮田町 1-5	025-757-2674
東北電力(株) 魚沼営業所	南魚沼市六日町 29 番地 3	025-770-0597
東北電力(株) 上越営業所	上越市大町 2 丁目 2-24	025-523-4242
東北電力(株) 糸魚川営業所	糸魚川市大町 2 丁目 4-3	025-552-5979
東北電力(株) 佐渡営業所	佐渡市中原 701	0259-52-4067
東北電力(株) 新潟火力発電所	新潟市東区桃山町 2 丁目 200	025-273-6211
東北電力(株) 東新潟火力発電所	聖籠町東港 1 丁目 1-155	025-256-2121
東北電力(株) 新潟技術センター	新潟市中央区網川原 664-222	025-283-5055
東北電力(株) 長岡技術センター	長岡市美沢 4 丁目 79 番地 9	0258-32-4413
東北電力(株) 高田技術センター	上越市北城町 3 丁目 5-15	025-523-3295
東北電力(株) 新潟支店情報通信センター	新潟市中央区上大川前通 5 番町 84 番地	025-223-3151

(頸城自動車株式会社)

頸城自動車株式会社	上越市石橋 2 丁目 12-52	025-543-3781
頸城自動車株式会社 運輸部バス営業所	上越市石橋 2 丁目 12-52	025-543-3178
東頸バス(株)	上越市浦川原区顕聖寺 195-8	025-599-2312
頸城観光バス(株)	上越市柿崎区柿崎 6212 の 1	025-536-2219
糸魚川バス(株)	糸魚川市大字寺町 2 丁目 9 番 12 号	0255-52-0180
くびき野バス(株)	上越市栄 6-5	025-525-2771
頸南バス(株)	妙高市栄町 3 番 3 号	0255-72-3139

(佐渡汽船株式会社)

佐渡汽船(株) 両津支店	佐渡市両津湊 353 番地	0259-27-5111
佐渡汽船(株) 新潟支店	新潟市中央区万代島 9 番 1 号	025-245-5111
佐渡汽船(株) 小木代理店	佐渡市小木町 1950	0259-86-3110
佐渡汽船(株) 直江津代理店	上越市港町 1 丁目 9 番 1 号	025-543-3791

(株式会社新潟放送)

(株)新潟放送(本社)	新潟市中央区川岸町 3-18	025-267-4111
-------------	----------------	--------------

(株式会社新潟総合テレビ)

(株)新潟総合テレビ	新潟市中央区八千代 2-3-1	025-245-8181
------------	-----------------	--------------

(株式会社テレビ新潟放送網)

(株)テレビ新潟放送網	新潟市中央区新光町 1 番町 11	025-283-1111
-------------	-------------------	--------------

(株式会社新潟テレビ 21)

U X (株)新潟テレビ 21	新潟市中央区下大川前 6 の町 2230-19	025-223-0021
-----------------	-------------------------	--------------

(エフエムラジオ新潟)

(株)エフエムラジオ新潟	新潟市中央区幸西 4-3-5	025-246-2311
--------------	----------------	--------------

(石油資源開発株式会社)

石油資源開発(株) 長岡鉱業所	長岡市東蔵王 2-2-83	0258-31-1401
石油資源開発(株) 紫雲寺鉱場	新発田市長島 701-1	0254-41-3135
石油資源開発(株) 新潟鉱場	新潟市東区中木戸 180	025-274-1351
石油資源開発(株) 見附鉱場	見附市葛巻 2 丁目 7-1	0258-62-3165
石油資源開発(株) 吉井鉱場	柏崎市大字吉井 1799-1	0257-28-2304
石油資源開発(株) 片貝鉱場	小千谷市片貝町 9533-2	0258-94-2321
石油資源開発(株) 三島鉱場	長岡市雲出町南原 1793	0258-46-2361

(国際石油開発帝石株式会社)

国際石油開発帝石株式会社 新潟鉱業所 南阿賀鉱場 南阿賀第 1 プラント	阿賀野市下黒瀬 1175	0250-67-2181
国際石油開発帝石株式会社 新潟鉱業所 長岡鉱場	長岡市来迎寺字原 2943	0258-34-3321
国際石油開発帝石株式会社 新潟鉱業所 長岡鉱場 越路原プラント	長岡市来迎寺字原 2943	0258-92-3988
国際石油開発帝石株式会社 新潟鉱業所 柏崎鉱場	柏崎市大久保 1-6-2	0257-23-1171
国際石油開発帝石株式会社 新潟鉱業所 柏崎鉱場 中通ガス採取所	柏崎市大字吉井字戸口 413	0257-28-2301

(東京電力株式会社)

信濃川電力所	小千谷市千谷川 1-5-10	0258-83-3110
信濃川総合制御所	津南町大字下船渡 戊 179	025-765-5000
津南送電所	津南町大字下船渡 戊 179	025-765-2123

(日本航空株式会社)

日本航空(株) 新潟空港所	新潟市北区松浜町 3710 番	025-275-4711
---------------	-----------------	--------------

## 3 - (11) 衛星携帯電話設置機関

機 関 名 (配置先)	番号
防災局危機対策課【常設・固定】	090-5214-2344
防災局危機対策課	080-1319-0068
防災局危機対策課	080-1319-0069
防災局危機対策課	080-1319-0070
防災局危機対策課	080-1319-0071
防災局危機対策課	080-1319-0072
村上地域振興局 企画振興部総務課 総務係	080-1319-0073
村上地域振興局 健康福祉部庶務課 庶務係	080-1319-0074
村上地域振興局 農林振興部森林施設課治山担当	080-1319-0075
村上地域振興局 地域整備部 維持管理 道路維持担当	080-1319-0076
村上地域振興局 地域整備部治水課 河川担当	080-1319-0077
新発田地域振興局 企画振興部総務課 総務係	080-1319-0078
新発田地域振興局 健康福祉部環境部庶務課 庶務係	080-1319-0079
新発田地域振興局 農業振興部庶務課 庶務係	080-1319-0080
新発田地域振興局 農村整備部庶務課 庶務係	080-1319-0081
新発田地域振興局 地域整備部庶務課 庶務係	080-1319-0082
長岡地域振興局 企画振興部総務課 総務係	080-1319-0083
長岡地域振興局 農林振興部農村計画課	080-1319-0084
長岡地域振興局 地域整備部庶務課 庶務係	080-1319-0085
長岡地域振興局 地域整備部小千谷維持管理事務所業務課 庶務係	080-1319-0086
長岡地域振興局 地域整備部与板維持管理事務所 維持管理課	080-1319-0087
魚沼地域振興局 企画振興部総務課 総務係	080-1319-0088
魚沼地域振興局 健康福祉部企画調整課 庶務係	080-1319-0089
魚沼地域振興局 農業振興部庶務課 庶務係	080-1319-0090
魚沼地域振興局 地域整備部庶務課 庶務係	080-1319-0091
魚沼地域振興局 地域整備部庶務課 庶務係	080-1319-0092
南魚沼地域振興局 企画振興部	080-1319-0093
南魚沼地域振興局 健康福祉部環境部	080-1319-0094
南魚沼地域振興局 農林振興部	080-1319-0095
南魚沼地域振興局 地域整備部	080-1319-0096
十日町地域振興局 企画振興部総務課 総務係	080-1319-0097
十日町地域振興局 企画振興部総務課 総務係	080-1319-0098
十日町地域振興局 地域整備部 庶務課 庶務係	080-1319-0099
十日町地域振興局 健康福祉部総務課 庶務係	080-1319-0100
十日町地域振興局 農業振興部庶務課 庶務係	080-1319-0101
柏崎地域振興局 企画振興部総務課 総務係	080-1319-0102
柏崎地域振興局 健康福祉部企画調整課 庶務係	080-1319-0103
柏崎地域振興局 農業振興部庶務課 庶務係	080-1319-0104
柏崎地域振興局 地域整備部維持管理課 庶務係	080-1319-0105

機 関 名 (配置先)	番号
上越地域振興局 企画振興部総務課 総務係	080-1319-0106
上越地域振興局 企画振興部総務課 総務係	080-1319-0107
上越地域振興局 健康福祉環境部 庶務課 庶務係	080-1319-0108
上越地域振興局 企画振興部総務課 総務係	080-1319-0109
上越地域振興局 妙高砂防事務所庶務課 庶務係	080-1319-0110
糸魚川地域振興局 企画振興部総務課 総務係	080-1319-0111
糸魚川地域振興局 健康福祉部企画調整課	080-1319-0112
糸魚川地域振興局 農林振興部森林施設課 治山担当	080-1319-0113
糸魚川地域振興局 地域振興部庶務課 庶務係	080-1319-0114
佐渡地域振興局 企画振興部	080-1319-0115
佐渡地域振興局 企画振興部	080-1319-0116
佐渡地域振興局 農林水産振興部(農政庁舎)	080-1319-0117
佐渡地域振興局 農林水産振興部(農地庁舎)	080-1319-0118
佐渡地域振興局 農林水産振興部(水産庁舎)	080-1319-0119
佐渡地域振興局 地域整備部(港湾空港庁舎)	080-1319-0120
新潟地域振興局 新津農業振興部庶務課	080-1319-0121
新潟地域振興局 新津地域整備部工務課	080-1319-0122
新潟地域振興局 健康福祉環境部庶務課	080-1319-0123
新潟地域振興局 企画振興部地域振興課	080-1319-0124
新潟地域振興局 地域整備部治水課	080-1319-0125
新潟地域振興局 地域整備部治水課	080-1319-0126
新潟地域振興局 巻農業振興部庶務課	080-1319-0127
新潟地域振興局 巻農業振興部庶務課	080-1319-0128
新潟地域振興局 新潟港湾事務所 工務課	080-1319-0129
三条地域振興局 企画振興部総務課	080-1319-0130
三条地域振興局 健康福祉環境部庶務課	080-1319-0131
三条地域振興局 農業振興部庶務課	080-1319-0132
三条地域振興局 地域整備部維持管理課	080-1319-0133
新潟地域振興局津川地区振興事務所 総務課	080-1319-0134
新潟地域振興局津川地区振興事務所 総務課	080-1319-0135
新潟地域振興局津川地区振興事務所 林業振興課	080-1319-0136
新潟地域振興局津川地区振興事務所 林業振興課	080-1319-0137

3 - (12) 新潟県緊急時情報伝達会の構成

市町村

構成団体 (市町村名)	委員	連絡責任者	TEL	FAX
	役職	役職		
新潟市	危機管理防災課長	対策係長	025-226-1146	025-224-0768
長岡市	危機管理防災本部特命主幹	危機管理防災本部総括副主幹	0258-39-2262	0258-39-2283
三条市	行政課長	防災対策室長	(通常時) 0256-34-5511	(通常時) 0256-34-5691
柏崎市	防災・原子力課長	課長代理	0257-21-2316	0257-21-5980
新発田市	地域安全課長	副参事兼消防防災係長	0254-22-3101(代表) 0254-22-4400(日中直通)	0254-22-3110
小千谷市	総務課長	総務課防災担当課長補佐	0258-83-3506	0258-83-2789
加茂市	総務課長	課長補佐	0256-52-3122	0256-53-2729
十日町市	防災安全課長	防災安全係長	025-757-3220	025-752-4635
見附市	企画調整課長	企画調整課長補佐	0258-62-3729	0258-63-1006
村上市	総務課長	防災係長	0254-53-2111	0254-53-3840
燕市	総務課長	防災対策係長	0256-92-2111	0256-93-3210
糸魚川市	消防本部防災室長	防災係長	025-552-2311	025-552-6925
妙高市	総務課長	課長補佐(危機管理担当)	0255-72-5111(内311) 0255-74-0002(日中直通)	0255-72-9841
五泉市	総務課長	主幹兼防災係長	0250-43-3911	0250-42-5151
上越市	防災危機管理課長	危機管理係長	025-526-5111	025-526-5061
阿賀野市	総務課長	危機管理室長	0250-62-2510(代表) 0250-61-2471(日中直通)	0250-62-0281
佐渡市	総務課危機管理主幹	防災安全係長	0259-63-3111(内344・345)	0259-63-3300
魚沼市	総務課長	危機管理室長	025-792-9214	025-792-9500
南魚沼市	総務課長	防災庶務班	025-773-6660	025-772-3055
胎内市	総務課長	交通防災係長	0254-43-6102(日中直通) 0254-43-6111(代表)	0254-43-5502
聖籠町	生活環境課長	課長補佐	0254-27-1962	0254-27-2119
弥彦村	総務課長	課長補佐	0256-94-3131	0256-94-3216
田上町	総務課長	総務課主査	0256-57-6222	0256-57-3112
阿賀町	総務課長	係長	0254-92-3113	0254-92-5479
出雲崎町	総務課長	庶務係長	0258-78-2290	0258-78-4483
湯沢町	総務課長	防災管財班長	025-784-3451	025-784-1818
津南町	総務課長	総務班長	025-765-3112	025-765-4625
刈羽村	総務課長	総務課主査	0257-45-3912	0257-45-2818
関川村	総務課長	総務課副主幹	0254-64-1476	0254-64-0079
粟島浦村	総務課長	主任	0254-55-2111	0254-55-2159

構成団体 (市町村名)	委員	連絡責任者	TEL	FAX
	役職	役職		

**放送事業者**

構成団体 (市町村名)	委員	連絡責任者	TEL	FAX
	役職	役職		
NHK新潟放送局	放送部長	副部長	025-265-1141	025-265-1145
BSN新潟放送	報道担当部長		025-267-3469	025-267-4410
NST新潟総合テレビ	報道部長		025-249-8900	025-241-7602
TeNYテレビ新潟放送網	報道制作部長		025-283-8152	025-283-8159
新潟テレビ21	報道グループ長		025-223-7009	025-223-8628
エフエムラジオ新潟	放送営業部長	放送営業部次長	025-246-2314	025-245-3399
新潟県民エフエム放送	編成局 編成制作部長	編成局技術部長	025-246-5190	025-246-5185

**県・オブザーバー**

危機対策課	危機対策課長	危機対策専門員	025-282-1638	025-282-1640
広報広聴課	広報広聴課長	課長補佐・調整係長	025-280-5013	025-283-2274
河川管理課	河川管理課長	河川海岸維持係長	025-280-5414	025-283-6517
砂防課	砂防課長	企画調査係長	025-280-5424	025-285-9724
(オブザーバー)				
信越総合通信局	放送課長	放送担当チーフ	026-234-9939	026-234-9999



## 3 - (13) 報道機関連絡先・連絡責任者

機関名	所在地	連絡責任者	TEL	FAX
NHK新潟放送局	新潟市中央区川岸町1-49	放送部長	025-265-1141	025-265-1145
BSN新潟放送	新潟市中央区川岸町3-18	報道担当部長	025-267-3469	025-267-4410
NST新潟総合テレビ	新潟市中央区八千代2-3-1	報道部長	025-249-8900	025-241-7602
TeNYテレビ新潟放送網	新潟市中央区新光町1-11	報道部長	025-283-8152	025-283-8159
新潟テレビ21	新潟市中央区下大川前通2230-19	報道グループ長	025-223-7009	025-223-8628
エフエムラジオ新潟	新潟市中央区幸西4-3-5	放送営業部長	025-246-2314	025-245-3399
新潟県民エフエム放送	新潟市中央区万代2-1-1	編成局 編成制作部長	025-246-5190	025-246-5185

3-(14) ライフラインの被害状況把握に係る連絡先

事業者	担当セクション	連絡先	
		(勤務時間内)	
J R 東日本 新潟支社	総務部企画室	TEL. 025-248-5104 FAX 025-248-5112	
J R 西日本 金沢支社	企画課	TEL. 076-253-5242 FAX 076-253-5207	
北越急行(株)	総務課司令室	TEL. 0257-70-2820 FAX 0257-70-2825	
J R 貨物 新潟支店	貨物司令室	TEL. 025-247-0522 FAX 025-247-0516	
N T T 東日本 新潟支店	災害対策室	TEL. 025-227-6802 FAX 025-226-8770	
N T T ドコモ 新潟支店	ネットワーク部	TEL. 025-240-7163 FAX 025-240-7115	
東北電力(株) 新潟支店	企画総務部	TEL. 025-222-5004 FAX 025-222-6447	
北陸瓦斯株式会社 (県ガス協会)	供給部	TEL. 025-245-2211 FAX 025-241-5706	
越後天然ガス(株)	供給部	TEL. 0250-24-2171 FAX 0250-24-2170	
新発田ガス(株)	工務部	TEL. 0254-22-4181 FAX 0254-24-1102	
蒲原ガス(株)	工務部	TEL. 0256-70-1010 FAX 0256-70-1012	
白根ガス(株)	保安統括者	TEL. 0256-61-7511 FAX 0256-61-7537	
栄ガス消費生活協同組合	保安統括者	TEL. 0256-45-2049 FAX 0256-45-5355	
佐渡ガス(株)	保安統括者	TEL. 0259-27-3631 FAX 0259-27-3675	

# 4 住民等の避難

## 4-1(1) 市町村指定避難施設

22.9.1現在

整理番号	施設						収容人員		避難施設の面積		構造		大型車両のアクセスの可否
	名称	市町村名	町丁目名・番(番地)・号	連絡先	管理者名	FAX	屋内(人)	屋外(人)	避難施設の面積		階数		
									屋内部分 面積(m <sup>2</sup> )	屋外部分 面積(m <sup>2</sup> )			
1	新潟市立松浜小学校	新潟市	北区松浜3丁目19番地1	0252592045	新潟市教育長	0252300416	756	9,897	1,247	9,897	F1	○	
2	新潟市立南浜小学校	新潟市	北区鳥見町2078番地	0252552014	新潟市教育長	0252300416	622	11,626	1,026	11,626	F1	○	
3	新潟市立太夫浜小学校	新潟市	北区太夫浜2045番地2	0252592251	新潟市教育長	0252300416	531	10,758	876	10,758	F1	○	
4	新潟市立濁川小学校	新潟市	北区濁川284番地	0252592136	新潟市教育長	0252300416	820	12,439	1,353	12,439	F1	○	
5	新潟市立葛塚小学校	新潟市	北区川西3-9-24	0253874165	新潟市教育長	0252300416	996	10,889	1,644	10,889	F2	○	
6	新潟市立葛塚東小学校	新潟市	北区朝日町4-1-2	0253868727	新潟市教育長	0252300416	758	11,744	1,250	11,744	F2	○	
7	新潟市立太田小学校	新潟市	北区太田617	0253872226	新潟市教育長	0252300416	423	9,781	698	9,781	F2	○	
8	新潟市立木崎小学校	新潟市	北区木崎2973	0253873365	新潟市教育長	0252300416	732	7,909	1,208	7,909	F2	×	
9	新潟市立笹山小学校	新潟市	北区笹山1457	0253872455	新潟市教育長	0252300416	436	6,216	720	6,216	F1	×	
10	新潟市立早通南小学校	新潟市	北区須戸1-1-1	0253862020	新潟市教育長	0252300416	1,076	11,471	1,776	11,471	F2	○	
11	新潟市立岡方第一小学校	新潟市	北区長戸島985	0253873335	新潟市教育長	0252300416	555	5,104	916	5,104	F1	○	
12	新潟市立岡方第二小学校	新潟市	北区森下1223	0253873380	新潟市教育長	0252300416	545	5,133	899	5,133	F1	○	
13	新潟市立豊栄南小学校	新潟市	北区長埜2621	0253872274	新潟市教育長	0252300416	364	12,999	600	12,999	F1	×	
14	新潟市立松浜中学校	新潟市	北区松浜5丁目12番地2	0252592106	新潟市教育長	0252300416	727	12,727	1,200	12,727	○	F2	○
15	新潟市立南浜中学校	新潟市	北区鳥見町3965番地	0252552013	新潟市教育長	0252300416	874	12,720	1,112	12,720	F1	○	
16	新潟市立濁川中学校	新潟市	北区新崎5437番地	0252592150	新潟市教育長	0252300416	564	16,626	931	16,626	F2	○	
17	新潟市立葛塚中学校	新潟市	北区太田乙433	0253872430	新潟市教育長	0252300416	1,781	29,685	2,938	29,685	F3	○	
18	新潟市立岡方中学校	新潟市	北区太子堂104	0253873338	新潟市教育長	0252300416	790	11,875	1,304	11,875	F2	○	
19	新潟市立早通中学校	新潟市	北区早通396	0253867333	新潟市教育長	0252300416	1,144	12,221	1,887	12,221	F2	○	
20	新潟市立光晴中学校	新潟市	北区上土地亀4981	0253872412	新潟市教育長	0252300416	1,511	15,811	2,493	15,811	F2	○	
21	鳥見公園	新潟市	北区鳥見町1876番地1		新潟市長	0253872723		13,645		13,645		×	
22	陽光南公園	新潟市	北区太夫浜新町1丁目5番1号		新潟市長	0253872723		4,607		4,607		○	
23	つくし野西公園	新潟市	北区つくし野1丁目13番1号		新潟市長	0253872723		3,233		3,233		○	
24	つくし野東公園	新潟市	北区つくし野2丁目18番		新潟市長	0253872723		3,032		3,032		○	
25	山の上公園	新潟市	北区松浜3丁目17番地		新潟市長	0253872723		3,400		3,400		○	
26	あかしあ公園	新潟市	北区松浜3丁目19番地8		新潟市長	0253872723		3,401		3,401		○	
27	ちとせ公園	新潟市	北区松浜5丁目12番地1		新潟市長	0253872723		6,040		6,040		○	
28	みなと公園	新潟市	北区松浜7丁目9番地1		新潟市長	0253872723		3,000		3,000		×	
29	すみれ野公園	新潟市	北区すみれ野1丁目12番2号		新潟市長	0253872723		5,047		5,047		○	
30	濁川公園	新潟市	北区濁川686番地1		新潟市長	0253872723		56,000		56,000		○	
31	豊栄ひまわり公園	新潟市	北区柳原2丁目7番1号		新潟市長	0253872723		2,600		2,600		○	
32	月見公園	新潟市	北区太田字法花鳥屋甲5271番地		新潟市長	0253872723		2,669		2,669		○	
33	見国山公園	新潟市	北区木崎字見国山2878番地5		新潟市長	0253872723		2,725		2,725		○	
34	美里第一公園	新潟市	北区美里1丁目5番5号		新潟市長	0253872723		2,729		2,729		○	
35	前新田公園	新潟市	北区東栄町2丁目7番1号		新潟市長	0253872723		2,829		2,829		○	
36	やまどおり公園	新潟市	北区木崎字磯ノ入山2741番地1		新潟市長	0253872723		2,865		2,865		×	
37	川岸公園	新潟市	北区嘉山2丁目1646番地		新潟市長	0253872723		2,889		2,889		○	
38	石動公園	新潟市	北区白新町1丁目3994番地		新潟市長	0253872723		3,249		3,249		○	
39	下大口公園	新潟市	北区葛塚字下大口4539番地		新潟市長	0253872723		3,298		3,298		○	
40	彩野公園	新潟市	北区彩野1丁目6番1号		新潟市長	0253872723		3,429		3,429		○	
41	仏伝公園	新潟市	北区早通南3丁目977番地		新潟市長	0253872723		3,888		3,888		×	
42	まえわり公園	新潟市	北区早通北3丁目311番地75		新潟市長	0253872723		4,035		4,035		×	
43	すみれ公園	新潟市	北区石動1丁目10番3号		新潟市長	0253872723		4,219		4,219		○	
44	さくら公園	新潟市	北区白新町4丁目54番1号		新潟市長	0253872723		4,240		4,240		○	
45	太田農村公園	新潟市	北区太田字下黒山2005番地		新潟市長	0253872723		4,255		4,255		×	
46	おやま公園	新潟市	北区木崎837番地30		新潟市長	0253872723		4,292		4,292		○	
47	住良公園	新潟市	北区川西3丁目1834番地		新潟市長	0253872723		4,527		4,527		×	
48	夕やけ公園	新潟市	北区柳原3丁目10番2号		新潟市長	0253872723		5,597		5,597		○	
49	中嘉山公園	新潟市	北区嘉山4丁目6番1号		新潟市長	0253872723		6,234		6,234		○	
50	豊栄大空公園	新潟市	北区早通北5丁目1682番地1		新潟市長	0253872723		6,747		6,747		○	
51	しらば公園	新潟市	北区朝日町2丁目14番1号		新潟市長	0253872723		10,075		10,075		×	
52	豊栄南運動公園	新潟市	北区嘉山字嘉山493番地		新潟市長	0253872723		20,354		20,354		○	
53	早通北保育園	新潟市	北区早通北3-7-30	0253872208	新潟市長	0253872723	598		987		F1	○	
54	早通児童センター	新潟市	北区早通37-1	0253863412	新潟市長	0253872723	204		336		F1	○	
55	早通南保育園	新潟市	北区早通南1-9-7	0253874589	新潟市長	0253872723	576		951		F2	×	
56	越岡保育園	新潟市	北区十二321	0253875600	新潟市長	0253872723	427		704		F1	○	

57	ミツ森保育園	新潟市	北区森下1409	0253860580	新潟市長	0253872723	348		574	F1	×		
58	すみれ保育園	新潟市	北区石動1-10-1	0253873149	新潟市長	0253872723	539		890	F1	○		
59	若葉保育園	新潟市	北区新鼻279-2	0253863100	新潟市長	0253872723	369		609	F1	○		
60	かやま保育園	新潟市	北区嘉山1-2-41	0253875201	新潟市長	0253872723	792		1,306	F2	○		
61	木崎保育園	新潟市	北区横井279	0253863155	新潟市長	0253872723	487		804	F1	×		
62	豊栄さわやか老人福祉センター	新潟市	北区東栄町1-1-35	0253862778	新潟市長	0253872723	1,184		1,954	○	F2	○	
63	豊栄地区ふれあいセンター	新潟市	北区東栄町1-1-18	0253875965	新潟市長	0253872723	512		845	○	F2	○	
64	長浦農村公園	新潟市	北区浦木字長塚村下1963番地1		新潟市長	0253872723		11,877	11,877			○	
65	北地区コミュニティセンター	新潟市	北区名目所3丁目1129	0252596471	新潟市長	0253872723			780	○	F3	○	
66	早通コミュニティセンター	新潟市	北区早通37-1	0253863339	新潟市長	0253872723			1,133		F2	○	
67	木崎コミュニティセンター	新潟市	北区木崎3227	0253873351	新潟市長	0253872723			493		F1	○	
68	岡方コミュニティセンター	新潟市	北区長戸呂4601	0253873331	新潟市長	0253872723			473		F1	○	
69	長浦コミュニティセンター	新潟市	北区長塚1834-1	0253872061	新潟市長	0253872723			881		F1	○	
70	水の公園福鳥潟	新潟市	北区前新田乙493番地	0253871491	新潟市長	0253841200		225,711	225,711			○	
71	豊栄総合体育館	新潟市	北区嘉山488-3	0253867511	新潟市長	0253872723			6,448		F2	○	
72	豊栄武道館	新潟市	北区川西3-5202-3		新潟市長	0253872723			337		F2	×	
73	新潟県若草寮	新潟市	北区石動1丁目1番地1	0253872728	新潟県知事	0253869065	1,124		1,854		F1	○	
74	新潟市立山の下の小学校	新潟市	東区山の下の町8番55号	0252739366	新潟市教育長	0252300416	714	5,805	1,178	5,805	F1	○	
75	新潟市立大形小学校	新潟市	東区大形本町2丁目6番1号	0252735755	新潟市教育長	0252300416	781	7,102	1,289	7,102	F1	○	
76	新潟市立中野山小学校	新潟市	東区中野山1丁目1番1号	0252760464	新潟市教育長	0252300416	618	9,934	1,019	9,934	F1	○	
77	新潟市立木戸小学校	新潟市	東区中山4丁目1番1号	0252742367	新潟市教育長	0252300416	704	7,271	1,161	7,271	F1	○	
78	新潟市立東山の下小学校	新潟市	東区藤見町1丁目23番57号	0252732356	新潟市教育長	0252300416	821	9,300	1,355	9,300	F1	○	
79	新潟市立横山小学校	新潟市	東区横山町2丁目204番地	0252751251	新潟市教育長	0252300416	755	11,523	1,246	11,523	F1	○	
80	新潟市立下山小学校	新潟市	東区太平2丁目18番地	0252730069	新潟市教育長	0252300416	724	14,310	1,194	14,310	F1	○	
81	新潟市立牡丹山小学校	新潟市	東区牡丹山6丁目16番地1号	0252734258	新潟市教育長	0252300416	707	7,270	1,167	7,270	F1	○	
82	新潟市立東中野山小学校	新潟市	東区横ヶ島9番地	0252764121	新潟市教育長	0252300416	629	12,366	1,038	12,366	F1	○	
83	新潟市立竹尾小学校	新潟市	東区竹尾2丁目18番1号	0252712628	新潟市教育長	0252300416	624	5,869	1,030	5,869	F1	○	
84	新潟市立南中野山小学校	新潟市	東区中野山863番地1	0252761753	新潟市教育長	0252300416	720	10,256	1,188	10,256	F1	○	
85	新潟市立江南小学校	新潟市	東区江南6丁目1番1号	0252862895	新潟市教育長	0252300416	649	8,746	1,071	8,746	F1	○	
86	新潟市立東新潟中学校	新潟市	東区山木戸1丁目2番1号	0252738341	新潟市教育長	0252300416	852	10,077	1,406	10,077	F1	○	
87	新潟市立山の下の中学校	新潟市	東区秋葉通2丁目3722番地	0252739278	新潟市教育長	0252300416	827	19,683	1,365	19,683	F1	○	
88	新潟市立大形中学校	新潟市	東区海老ヶ瀬122番地1	0252730369	新潟市教育長	0252300416	694	18,062	1,145	18,062	F1	○	
89	新潟市立石山中学校	新潟市	東区東明6丁目2番地	0252863279	新潟市教育長	0252300416	676	12,546	1,116	12,546	F1	○	
90	新潟市立木戸中学校	新潟市	東区上木戸5丁目1番1号	0252742615	新潟市教育長	0252300416	679	13,438	1,120	13,438	F1	○	
91	新潟市立下山中学校	新潟市	東区下山1丁目120番地	0252720253	新潟市教育長	0252300416	835	13,591	1,378	13,591	F1	○	
92	石山中央公園	新潟市	東区新石山2丁目5番地		新潟市長	0252730178			3,502			○	
93	かれすわ公園	新潟市	東区海老ヶ瀬78番地9		新潟市長	0252730178			2,550			○	
94	石山居村公園	新潟市	東区新石山4丁目9番地1		新潟市長	0252730178			2,918			○	
95	津島屋公園	新潟市	東区津島屋6丁目5番地1		新潟市長	0252730178			33,000			○	
96	河渡公園	新潟市	東区河渡本町20番1号		新潟市長	0252730178			2,500			○	
97	赤トンボ公園	新潟市	東区幸栄1丁目9番30号		新潟市長	0252730178			2,659			○	
98	松崎公園	新潟市	東区白根2丁目7番地1		新潟市長	0252730178			2,933			○	
99	秋葉自然公園	新潟市	東区秋葉1丁目5番5号		新潟市長	0252730178			3,000			○	
100	宮浦公園	新潟市	東区太平1丁目1番地3		新潟市長	0252730178			3,300			○	
101	大空公園	新潟市	東区太平2丁目11番地		新潟市長	0252730178			3,400			○	
102	青葉公園	新潟市	東区臨港1丁目8番10号		新潟市長	0252730178			7,640			○	
103	藤見中央公園	新潟市	東区藤見町2丁目29番1号		新潟市長	0252730178			9,545			○	
104	小金公園	新潟市	東区松和町1番1号		新潟市長	0252730178			11,000			○	
105	大山台公園	新潟市	東区大山2丁目13番2号		新潟市長	0252730178			15,312			○	
106	河渡中央公園	新潟市	東区有楽3丁目3番地1		新潟市長	0252730178			21,000			○	
107	山の downhill 公園	新潟市	東区船江町1丁目52番1号		新潟市長	0252730178			36,000			○	
108	中野山家清公園	新潟市	東区中野山1丁目2番地2		新潟市長	0252730178			2,734			○	
109	桜公園	新潟市	東区石山団地9番16号		新潟市長	0252730178			3,321			○	
110	石山第一公園	新潟市	東区東中島1丁目2番18号		新潟市長	0252730178			3,481			○	
111	萌木野公園	新潟市	東区もえぎ野2丁目14番30号		新潟市長	0252730178			4,303			○	
112	東山公園	新潟市	東区東明1丁目4番地		新潟市長	0252730178			14,739			○	
113	牛海遼中央公園	新潟市	東区空港西1丁目14番1号		新潟市長	0252730178			13,952			○	
114	新松崎第2公園	新潟市	東区新松崎3丁目6番8号		新潟市長	0252730178			2,690			○	
115	じゅんさい池公園	新潟市	東区松園2丁目2番1号		新潟市長	0252730178			73,000			○	
116	新潟朝鮮初級中学校	新潟市	東区空港西2丁目14番1号	0252748524	玄 英昭	0252747429	585	12,763	966	12,763	○	F4	○

117	新潟市立浜浦小学校	新潟市	中央区浜浦町1丁目1番地	0252663181	新潟市教育長	0252300416	744	8,994	1,227	8,994		F1	○
118	新潟市立関屋小学校	新潟市	中央区関屋下川原2丁目6-64番地	0252662166	新潟市教育長	0252300416	536	11,629	885	11,629		F1	○
119	新潟市立鏡湖小学校	新潟市	中央区白山浦1丁目207番地3	0252654111	新潟市教育長	0252300416	607	7,073	1,002	7,073		F1	○
120	新潟市立白山小学校	新潟市	中央区川端町1丁目1番地	0252225111	新潟市教育長	0252300416	636	6,750	1,049	6,750	○	F2	○
121	新潟市立新潟小学校	新潟市	中央区東大通1番町679番地	0252283059	新潟市教育長	0252300416	771	3,022	1,272	3,022		F1	○
122	新潟市立豊照小学校	新潟市	中央区見方町2518番地	0252228198	新潟市教育長	0252300416	588	3,148	971	3,148	○	F2	○
123	新潟市立湊小学校	新潟市	中央区古町通13番町290番地2	0252282278	新潟市教育長	0252300416	561	8,857	926	8,857		F1	○
124	新潟市立栄小学校	新潟市	中央区栄町3丁目5930番地2	0252236558	新潟市教育長	0252300416	680	3,001	1,122	3,001		F1	○
125	新潟市立入舟小学校	新潟市	中央区稲荷町3511番地	0252293682	新潟市教育長	0252300416	682	3,553	1,125	3,553		F1	○
126	新潟市立万代長嶽小学校	新潟市	中央区東万代町4番1号	0252454488	新潟市教育長	0252300416	764	7,488	1,260	7,488		F1	○
127	新潟市立沼垂小学校	新潟市	中央区鶴が岡5番5号	0252475326	新潟市教育長	0252300416	761	13,580	1,256	13,580		F1	○
128	新潟市立山潟小学校	新潟市	中央区弁天橋通3丁目3番1号	0252866796	新潟市教育長	0252300416	790	4,166	1,303	4,166		F1	○
129	新潟市立上所小学校	新潟市	中央区近江3丁目2番1号	0252837258	新潟市教育長	0252300416	541	5,799	893	5,799		F1	○
130	新潟市立笹口小学校	新潟市	中央区笹口2番47号	0252476218	新潟市教育長	0252300416	573	6,144	946	6,144	○	F1	○
131	新潟市立女池小学校	新潟市	中央区女池6丁目4番1号	0252856795	新潟市教育長	0252300416	569	10,704	939	10,704		F1	○
132	新潟市立有明台小学校	新潟市	中央区有明台4番1号	0252667176	新潟市教育長	0252300416	715	7,036	1,179	7,036		F1	○
133	新潟市立南万代小学校	新潟市	中央区幸西4丁目1番1号	0252441458	新潟市教育長	0252300416	759	8,211	1,253	8,211		F1	○
134	新潟市立上山小学校	新潟市	中央区女池上山1-1-28	0252845767	新潟市教育長	0252300416	655	9,604	1,081	9,604		F1	○
135	新潟市立桜が丘小学校	新潟市	中央区姥ヶ山6丁目1番21号	0252862955	新潟市教育長	0252300416	658	9,553	1,086	9,553	○	F2	○
136	新潟市立紫竹山小学校	新潟市	中央区紫竹山1丁目12番1号	0252469225	新潟市教育長	0252300416	758	11,953	1,251	11,953		F1	○
137	新潟市立関屋中学校	新潟市	中央区浜浦町2丁目1番地	0252664131	新潟市教育長	0252300416	819	18,440	1,351	18,440		F1	○
138	新潟市立鳥屋野中学校	新潟市	中央区女池4丁目31番地1	0252857201	新潟市教育長	0252300416	710	13,227	1,172	13,227		F1	○
139	新潟市立白新中学校	新潟市	中央区川岸町2丁目4番地	0252662136	新潟市教育長	0252300416	776	17,146	1,281	17,146		F1	○
140	新潟市立寄居中学校	新潟市	中央区岩所通2番町592番地12	0252284923	新潟市教育長	0252300416	816	8,889	1,347	8,889		F1	○
141	新潟市立二葉中学校	新潟市	中央区二葉町2丁目5932番地	0252284023	新潟市教育長	0252300416	742	12,795	1,225	12,795		F1	○
142	新潟市立上山中学校	新潟市	中央区女池上山5-1-13	0252846166	新潟市教育長	0252300416	725	10,921	1,197	10,921		F1	○
143	新潟市立山潟中学校	新潟市	中央区山二ツ1番地1	0252865369	新潟市教育長	0252300416	685	20,660	1,131	20,660		F1	○
144	新潟市立万代高等学校	新潟市	中央区沼垂東6丁目8番1号	0252410193	新潟市教育長	0252300416	2,129	16,194	3,508	16,194		F1	○
145	新潟市立高志高等学校	新潟市	中央区高志1丁目15番1号	0252866911	新潟市教育長	0252300416	2,611	22,212	4,308	22,212	○	F2	○
146	新潟市立明鏡高等学校	新潟市	中央区沼垂東6丁目11番1号	0252463535	新潟市教育長	0252300416	1,015	19,583	1,675	19,583		F1	○
147	日の出公園	新潟市	中央区日の出1丁目7番1号		新潟市長	0252241520		3,400		3,400			○
148	万代公園	新潟市	中央区東万代町9番3号		新潟市長	0252241520		3,800		3,800			○
149	東公園	新潟市	中央区明石1丁目4番1号		新潟市長	0252241520		6,000		6,000			○
150	桜が丘公園	新潟市	中央区京王2丁目15番7号		新潟市長	0252241520		4,171		4,171			○
151	上山公園	新潟市	中央区愛宕3丁目5番地		新潟市長	0252241520		2,697		2,697			○
152	上所島公園	新潟市	中央区上所2丁目2番32号		新潟市長	0252241520		2,800		2,800			○
153	太陽公園	新潟市	中央区笹口1丁目16番地		新潟市長	0252241520		3,200		3,200			○
154	笹口公園	新潟市	中央区笹口3丁目6番地1		新潟市長	0252241520		3,000		3,000			○
155	愛宕公園	新潟市	中央区愛宕1丁目5番地		新潟市長	0252241520		4,744		4,744			○
156	水戸教公園	新潟市	中央区豊雀町18番地		新潟市長	0252241520		4,152		4,152			○
157	西大畑公園	新潟市	中央区西大畑町5191番地		新潟市長	0252241520		16,122		16,122			○
158	白山公園	新潟市	中央区一番堀通町1番地2		新潟市長	0252241520		18,000		18,000			○
159	信濃公園	新潟市	中央区信濃町19番1号		新潟市長	0252241520		2,600		2,600			○
160	金鉢山公園	新潟市	中央区関屋金鉢山町90番地1		新潟市長	0252241520		2,970		2,970			○
161	下川原公園	新潟市	中央区関屋下川原1丁目3番地3		新潟市長	0252241520		3,892		3,892			○
162	隼分記念公園	新潟市	中央区関屋2番地44		新潟市長	0252241520		9,000		9,000			○
163	鳥屋野運動公園	新潟市	中央区女池南3丁目6番4号		新潟市長	0252241520		80,900		80,900			○
164	西海岸公園	新潟市	中央区西船見町5932番地626		新潟市長	0252241520		539,160		539,160			○
165	新潟市生涯学習センター新潟国障友好会館(クロスバールにいがた)	新潟市	中央区磯町通3/町2086番地	0252242088	教育委員会	0252234572	4,606		7,598			F6	×
166	東北電力ビッグスワンスタジアム	新潟市	中央区清五郎67番地1	0252878811	アルビレックス新潟・都市緑花センターグループ	0252878814	4,296	53,932	7,089	53,932	○	F5	○
167	新潟県立新潟商業高校	新潟市	中央区白山浦2丁目68番地2	0252660101	新潟県教育委員会	0252304751	1,513		2,496	26,340	○	F2	○
168	山潟会館	新潟市	中央区長潟27	0252860155	弥彦村長	0256944747	568		937			F2	○
169	処分場運動広場	新潟市	江南区うぐいす2丁目1		新潟市長	0253824373		7,300		7,300			○
170	新潟市立丸山小学校	新潟市	江南区丸山300番地	0252762801	新潟市教育長	0252300416	898	11,447	1,151	11,447		F1	○
171	新潟市立曾野木小学校	新潟市	江南区天野2丁目7番1号	0252808003	新潟市教育長	0252300416	739	10,444	1,219	10,444		F1	○
172	旧新潟市立割野小学校	新潟市	江南区割野2866番地		新潟市教育長				578	3,016			○
173	新潟市立東曾野木小学校	新潟市	江南区鎌木214番地1	0252845988	新潟市教育長	0252300416	616	15,947	1,016	15,947		F1	○
174	新潟市立横越小学校	新潟市	江南区横越中央6丁目3番1号	0253853551	新潟市教育長	0252300416	718	17,307	1,185	17,307		F1	○
175	新潟市立亀田小学校	新潟市	江南区亀田新明町1丁目1番46号	0253816124	新潟市教育長	0252300416	510	7,082	841	7,082		F1	×

176	新潟市立早通小学校	新潟市	江南区亀田早通5丁目7番2号	0253812234	新潟市教育長	0252300416	602	8,007	994	8,007		F1	×	
177	新潟市立亀田東小学校	新潟市	江南区亀田水通町3丁目2番45号	0253814196	新潟市教育長	0252300416	667	8,887	1,101	8,687		F1	×	
178	新潟市立亀田西小学校	新潟市	江南区亀田四ツ野4丁目1番1号	0253823041	新潟市教育長	0252300416	981	12,780	1,619	12,780		F1	×	
179	新潟市立大江山中学校	新潟市	江南区西山491番地	0252762632	新潟市教育長	0252300416	750	10,105	1,238	10,105		F1	○	
180	新潟市立曾野木中学校	新潟市	江南区曾川甲387番地1	0252806444	新潟市教育長	0252300416	798	18,000	1,317	18,000		F1	○	
181	新潟市立岡川中学校	新潟市	江南区酒屋町702番地1	0252802020	新潟市教育長	0252300416	565	9,819	932	9,819		F1	○	
182	西山公園	新潟市	江南区西山338番地		新潟市長	0253817090		11,984		11,984			○	
183	北山池公園	新潟市	江南区北山183番地1		新潟市長	0253817090		35,601		35,601			○	
184	ありの楽公園	新潟市	江南区両川1丁目1201-2		新潟市長	0253817090		4,670		4,670			○	
185	舞平公園	新潟市	江南区平賀234-1		新潟市長	0253817090		26,600		26,600			○	
186	しゅく公園	新潟市	江南区曾野木1丁目18番1号		新潟市長	0253817090		2,900		2,900			○	
187	横越さつき公園	新潟市	江南区横越上町1丁目543番地10		新潟市長	0253817090		702		702			×	
188	横越中央東公園	新潟市	江南区横越中央2丁目4611番地21		新潟市長	0253817090		1,454		1,454			○	
189	横越中央西公園	新潟市	江南区横越中央1丁目4606番地6		新潟市長	0253817090		1,682		1,682			×	
190	いなほ公園	新潟市	江南区横越東町1丁目3687番地19		新潟市長	0253817090		643		643			×	
191	横越農村公園	新潟市	江南区横越川根町2丁目1236番地		新潟市長	0253817090		3,063		3,063			×	
192	横越第1みどり公園	新潟市	江南区横越川根町3丁目2733番地16		新潟市長	0253817090		846		846			×	
193	横越川根町第2公園	新潟市	江南区横越川根町5丁目3215番地42		新潟市長	0253817090		1,123		1,123			○	
194	吾ヶ丘公園	新潟市	江南区吾ヶ丘2943番地1		新潟市長	0253817090		2,615		2,615			×	
195	第1やすらぎ公園	新潟市	江南区木津工業団地2428番地12		新潟市長	0253817090		7,413		7,413			○	
196	木津農村公園	新潟市	江南区木津3丁目518番地6		新潟市長	0253817090		4,058		4,058			○	
197	二本木ことぶき公園	新潟市	江南区二本木4丁目1267番地8		新潟市長	0253817090		1,242		1,242			×	
198	小杉農村公園	新潟市	江南区小杉3丁目2929番地1		新潟市長	0253817090		2,790		2,790			○	
199	藤駒農村公園	新潟市	江南区駒込字前郷227番地		新潟市長	0253817090		2,051		2,051			○	
200	いぶき野公園	新潟市	江南区いぶき野1丁目101番地4		新潟市長	0253817090		2,676		2,676			○	
201	うぐいす公園	新潟市	江南区うぐいす2丁目313番地8		新潟市長	0253817090		3,212		3,212			○	
202	亀田公園	新潟市	江南区亀田向陽4丁目1779番地1		新潟市長	0253817090		33,988		33,988			×	
203	かわね公園	新潟市	江南区亀田工業団地1丁目2528番地17		新潟市長	0253817090		15,292		15,292			×	
204	畑菜公園	新潟市	江南区畑菜2丁目846番地1		新潟市長	0253817090		3,123		3,123			×	
205	西町公園	新潟市	江南区西町5丁目1233番地1		新潟市長	0253817090		2,394		2,394			×	
206	亀田東公園	新潟市	江南区亀田東町2丁目2895番地3		新潟市長	0253817090		2,034		2,034			×	
207	中島公園	新潟市	江南区亀田中島3丁目2455番地		新潟市長	0253817090		2,190		2,190			×	
208	城所公園	新潟市	江南区城所1丁目甲611番地2		新潟市長	0253817090		1,854		1,854			×	
209	さつき公園	新潟市	江南区五月町2丁目570番地36		新潟市長	0253817090		1,701		1,701			×	
210	堤公園	新潟市	江南区城山4丁目甲466番地1		新潟市長	0253817090		2,342		2,342			×	
211	砂岡公園	新潟市	江南区砂岡3丁目1105番地1		新潟市長	0253817090		2,406		2,406			×	
212	大月公園	新潟市	江南区亀田/内高山520番地1		新潟市長	0253817090		2,091		2,091			×	
213	亀田曙公園	新潟市	江南区曙町4丁目230番地54		新潟市長	0253817090		1,144		1,144			×	
214	新潟市立横越中央保育園	新潟市	江南区横越中央2丁目6番20号	0253853302	新潟市長	0253811203	79		130		○	F1	×	
215	新潟市立横越双葉保育園	新潟市	江南区木津5丁目5番10号	0253853837	新潟市長	0253811203	70		115		○	F1	×	
216	新潟市立横越小杉保育園	新潟市	江南区小杉3丁目14番16号	0253853303	新潟市長	0253811203	70		116		○	F1	○	
217	新潟市立亀田第一保育園	新潟市	江南区亀田新明町2丁目6番1号	0253812627	新潟市長	0253811203	79		130		○	F2	×	
218	新潟市立亀田第二保育園	新潟市	江南区諏訪1丁目6番10号	0253812095	新潟市長	0253811203	136		225		○	F1	×	
219	新潟市立亀田第三保育園	新潟市	江南区亀田東町3丁目5番15号	0253824870	新潟市長	0253811203	97		160		○	F1	×	
220	新潟市立亀田第四保育園	新潟市	江南区西町4丁目6番24号	0253812296	新潟市長	0253811203	108		178		○	F2	×	
221	新潟市立亀田第五保育園	新潟市	江南区亀田中島2丁目4番14号	0253825440	新潟市長	0253811203	77		127		○	F1	×	
222	横越地区勤労者総合福祉センター	新潟市	江南区横越川根町2丁目20番1号	0253855211	新潟市長	0253817090	365		636		○	F1	○	
223	木津地域研修センター	新潟市	江南区木津2丁目3番28号	0253852915	新潟市長		109		180			F1	○	
224	亀田総合体育館	新潟市	江南区茅野山3丁目1番13号	0253811222	新潟市長	0253817090	1,434		2,366		○	F3	○	
225	新潟市立新津第二小学校	新潟市	秋葉区新町2丁目3-3	0250220161	新潟市教育長	0252300416	676	6,830	1,115	6,830		F1	×	
226	新潟市立若小小学校	新潟市	秋葉区若132	0250220742	新潟市教育長	0252300416	421	6,726	695	6,726		F1	×	
227	新潟市立小倉小学校	新潟市	秋葉区出戸180	0250223015	新潟市教育長	0252300416	307	8,851	506	8,851		F1	×	
228	新潟市立金津小学校	新潟市	秋葉区古津88	0250220219	新潟市教育長	0252300416	470	6,695	775	6,695		F1	×	
229	新潟市立小須戸小学校	新潟市	秋葉区横川浜541番地1	0250383500	新潟市教育長	0252300416	618	15,521	1,020	15,521		○	F2	○
230	新潟市立矢代田小学校	新潟市	秋葉区矢代田595番地	0250382233	新潟市教育長	0252300416	324	8,387	535	8,387		F1	○	
231	新潟市立新津第一中学校	新潟市	秋葉区新栄町4-1	0250223622	新潟市教育長	0252300416	532	9,653	878	9,653		F1	○	
232	新潟市立新津第二中学校	新潟市	秋葉区夜鳥1丁目15-17	0250220741	新潟市教育長	0252300416	445	17,056	735	17,056		F1	○	
233	新潟市立新津第五中学校	新潟市	秋葉区新津東町2丁目7-29	0250220477	新潟市教育長	0252300416	700	19,000	1,155	19,000		F2	○	
234	新潟市立小倉中学校	新潟市	秋葉区小戸下組77	0250220942	新潟市教育長	0252300416	425	13,744	702	13,744		F1	○	
235	新潟市立金津中学校	新潟市	秋葉区割町10-2	0250220387	新潟市教育長	0252300416	491	7,480	810	7,480		F2	○	

236	新潟市立小須戸中学校	新潟市	秋葉区横川浜526番地1	0250382133	新潟市教育長	0252300416	438	19,843	722	19,843	○	F1	○
237	新潟市立新津第一幼稚園	新潟市	秋葉区新津本町4丁目4-3	0250221269	新潟市教育長	0252300416	79		131		○	F1	×
238	新潟市立新津第二幼稚園	新潟市	秋葉区新町2丁目3-3	0250221270	新潟市教育長	0252300416	122		201		○	F2	○
239	新潟市立新津第三幼稚園	新潟市	秋葉区山谷町3丁目4785	0250245735	新潟市教育長	0252300416	147		243		○	F1	○
240	新潟市立結幼稚園	新潟市	秋葉区結160-3	0250221338	新潟市教育長	0252300416	64		106		○	F1	×
241	新潟市立市之瀬幼稚園	新潟市	秋葉区市之瀬349-2	0250230376	新潟市教育長	0252300416	60		99		○	F1	×
242	新潟市立小合東幼稚園	新潟市	秋葉区栗宮41-1	0250221107	新潟市教育長	0252300416	87		144		○	F2	×
243	新潟市立小須戸幼稚園	新潟市	秋葉区横川浜 527番地1	0250382670	新潟市教育長	0252300416	93		153		○	F1	○
244	工業団地1号公園	新潟市	秋葉区川口578番地1		新潟市長	0250248340		2,999	2,999				○
245	六郷公園	新潟市	秋葉区六郷1033番地1		新潟市長	0250248340		3,178	3,178				×
246	萩野公園	新潟市	秋葉区萩野町109番地3		新潟市長	0250248340		3,251	3,251				○
247	工業団地3号公園	新潟市	秋葉区川口578番地28		新潟市長	0250248340		3,398	3,398				○
248	日宝町公園	新潟市	秋葉区日宝町294番地1		新潟市長	0250248340		3,618	3,618				○
249	工業団地2号公園	新潟市	秋葉区川口578番地30		新潟市長	0250248340		3,766	3,766				○
250	みそら野公園	新潟市	秋葉区みそら野3丁目14番地6		新潟市長	0250248340		4,877	4,877				○
251	あおぼ公園	新潟市	秋葉区あおぼ通1丁目109番1		新潟市長	0250248340		4,976	4,976				○
252	満願寺公園	新潟市	秋葉区満願寺3423番地2		新潟市長	0250248340		8,532	8,532				○
253	山ノ手公園	新潟市	秋葉区矢代田5012番地		新潟市長	0250248340		2,000	2,000				×
254	新保農村公園	新潟市	秋葉区新保1744番地1		新潟市長	0250248340		671	671				○
255	中間木公園	新潟市	秋葉区小須戸320番地		新潟市長	0250248340		3,500	3,500				○
256	横川浜農村公園	新潟市	秋葉区横川浜460番地		新潟市長	0250248340		3,000	3,000				×
257	小須戸児童遊園	新潟市	秋葉区小須戸3526番地4		新潟市長	0250248340		3,751	3,751				○
258	横水児童遊園	新潟市	秋葉区小向1744番地		新潟市長	0250248340		997	997				×
259	鎌倉農村公園	新潟市	秋葉区鎌倉273番地2		新潟市長	0250248340		3,085	3,085				○
260	水田農村公園	新潟市	秋葉区水田39番地1		新潟市長	0250248340		2,620	2,620				○
261	舟戸公園	新潟市	秋葉区矢代田1238番地5		新潟市長	0250248340		3,436	3,436				○
262	新潟市立新津東保育園	新潟市	秋葉区日宝町9-4	0250220882	新潟市長	0250228250	70		115		○	F2	○
263	新潟市立新金沢保育園	新潟市	秋葉区新金沢町12-11	0250226558	新潟市長	0250228250	79		131			F1	○
264	新潟市立金津保育園	新潟市	秋葉区朝日483-2	0250220440	新潟市長	0250228250	77		127		○	F2	×
265	小須戸さずなの家	新潟市	秋葉区小向1744番地	0250383015	新潟市長	0250228250	66		109			F1	×
266	小須戸老人福祉センター	新潟市	秋葉区小須戸3870番地2	0250383076	新潟市社会福祉協議会	0250228250	62		102		○	F2	○
267	新津武道館	新潟市	秋葉区程島2009	0250241633	新潟市長	0250220228	475		784		○	F1	○
268	新津地域学園	新潟市	秋葉区新津東町2丁目5-6	0250229666	新潟市長	0250220228	334		551		○	F6	○
269	新津地区勤労青少年ホーム	新潟市	秋葉区新津東町1丁目5-12	0250245320	新潟市長	0250220228	522		862		○	F2	○
270	新津B&G海洋センター	新潟市	秋葉区七日町2186-9	0250234900	新潟市長	0250220228	778		1,283		○	F2	○
271	新津金屋運動広場	新潟市	秋葉区金屋260-1	0250226780	新潟市長	0250220228	47		77		○	F1	○
272	狭川コミュニティセンター	新潟市	秋葉区中野5丁目1-50	0250245776	新潟市長	0250220228	939		1,549		○	F2	○
273	小合地区コミュニティセンター	新潟市	秋葉区小戸下組22-1	0250252299	新潟市長	0250220228	264		435		○	F1	○
274	金津地区コミュニティセンター	新潟市	秋葉区古津597	0250251101	新潟市長	0250220228	286		472		○	F1	○
275	新津地区市民会館	新潟市	秋葉区程島2009	0250229667	新潟市長	0250229666	1,001		1,652		○	F2	○
276	小須戸体育館	新潟市	秋葉区横川浜526番地2		新潟市長	0250220228	742		1,224			F1	○
277	小須戸柔剣道場	新潟市	秋葉区横川浜531番地1	0250382270	新潟市長	0250220228	291		480			F1	○
278	小須戸地区公民館	新潟市	秋葉区小須戸117番地1	0250382234	新潟市長	0250220228	295		486		○	F3	○
279	小須戸運動広場	新潟市	秋葉区矢代田1番地		新潟市長	0250220228		19,549	19,549				○
280	小須戸地区ふれあい会館	新潟市	秋葉区矢代田35番地	0250383151	新潟市長	0250220228	336		558		○	F1	○
281	新津クリーンセンター	新潟市	秋葉区小口1289-1	0250220917	新潟市長	0250234641	181		299		○	F3	○
282	新津図書館	新潟市	秋葉区日宝町6-2	0250220097	新潟市教育長	0250211046	192		316		○	F3	×
283	石油の里公園観光物産館	新潟市	秋葉区金津1193番地	0250226911	新潟市長		172		284				×
284	新潟市立日井小学校	新潟市	南区日井4483	0253735019	新潟市教育長	0252300416	727	9,445	1,200	9,445	○	F1	○
285	新潟市立根岸小学校	新潟市	南区山崎興野2288	0253626250	新潟市教育長	0252300416	321	10,948	529	10,948		F1	○
286	新潟市立白南中学校	新潟市	南区茨巻根7619	0253751250	新潟市教育長	0252300416	837	16,633	1,381	16,633	○	F2	○
287	新潟市立白根第一中学校	新潟市	南区白根407	0253731811	新潟市教育長	0252300416	1,027	32,239	1,695	32,239		F1	○
288	新潟市立日井中学校	新潟市	南区日井1425	0253735402	新潟市教育長	0252300416	345	2,307	569	2,307		F1	×
289	新潟市立白根北中学校	新潟市	南区麓ノ木新田4814	0253621150	新潟市教育長	0252300416	1,079	19,405	1,780	19,405		F2	○
290	新潟市立月潟中学校	新潟市	南区月潟740	0253752106	新潟市教育長	0252300416	1,124	13,032	1,855	13,032	○	F2	○
291	諏訪木公園	新潟市	南区戸頭1181番地5		新潟市長	0253724233		2,100	2,100				×
292	白根公園	新潟市	南区白根1145番地1		新潟市長	0253724233		5,195	5,195				×
293	水達公園	新潟市	南区上下諏訪木35番地1		新潟市長	0253724233		6,640	6,640				×
294	大通公園	新潟市	南区大通1丁目850番地3		新潟市長	0253724233		3,023	3,023				×
295	大通南1号公園	新潟市	南区大通南2丁目169番地		新潟市長	0253724233		2,337	2,337				×

296	大通南2号公園	新潟市	南区大通南1丁目119番地		新潟市長	0253724233		2,274		2,274			x
297	大通南3号公園	新潟市	南区大通南3丁目5番地		新潟市長	0253724233		2,188		2,188			x
298	大通さつき公園	新潟市	南区大通黄金1丁目3番地1		新潟市長	0253724233		2,000		2,000			x
299	茨曾根公園	新潟市	南区茨曾根32番地3432		新潟市長	0253724233		4,120		4,120			x
300	根岸公園	新潟市	南区高井東1丁目392番地1		新潟市長	0253724233		2,686		2,686			x
301	下八枚公園	新潟市	南区下八枚590番地		新潟市長	0253724233		2,603		2,603			x
302	庄瀬公園	新潟市	南区菱浜新田1番地		新潟市長	0253724233		3,000		3,000			x
303	大通はあと公園	新潟市	南区鷺ノ木新田		新潟市長	0253724233		4,114		4,114			x
304	新飯田公園	新潟市	南区新飯田1004番地3		新潟市長	0253724233		5,856		5,856			x
305	大鷲公園	新潟市	南区東笠巻1277番地		新潟市長	0253724233		6,481		6,481			x
306	白根総合公園(多目的広場除く)	新潟市	南区上下藤跡木1775-1	0253736311	新潟市長	0253724233		61,056		61,056			x
307	千日児童遊園地	新潟市	南区西白根21-8	0253721141	新潟市長	0253724233		652		652			○
308	五軒茶屋児童遊園地	新潟市	南区西白根1009-57	0253721141	新潟市長	0253724233		741		741			○
309	白根第1農村公園	新潟市	南区西白根1563番地1		新潟市長	0253724233		1,934		1,934			○
310	白根第2農村公園	新潟市	南区西白根262番地		新潟市長	0253724233		1,098		1,098			○
311	味方第1農村公園	新潟市	南区味方624番地1		新潟市長	0253724233		1,857		1,857			○
312	味方第2農村公園	新潟市	南区味方952番地4		新潟市長	0253724233		2,001		2,001			○
313	吉江児童遊園地	新潟市	南区吉江656番地1		新潟市長	0253724233		884		884			○
314	七穂農村公園	新潟市	南区山王新田1番地1		新潟市長	0253724233		1,736		1,736			○
315	居宿農村公園	新潟市	南区居宿7番地		新潟市長	0253724233		880		880			○
316	大倉児童公園	新潟市	南区大倉535番地1		新潟市長	0253724233		1,204		1,204			○
317	西夏場農村公園	新潟市	南区西夏場95番地5		新潟市長	0253724233		2,403		2,403			○
318	木清農村公園	新潟市	南区木清2104番地1		新潟市長	0253724233		1,949		1,949			○
319	大別当児童遊園	新潟市	南区大別当659番地2		新潟市長	0253724233		596		596			○
320	月潟農村公園	新潟市	南区月潟233番地		新潟市長	0253724233		333		333			○
321	曲通児童遊園	新潟市	南区曲通61番地1		新潟市長	0253724233		1,641		1,641			○
322	西部児童遊園	新潟市	南区東長島89番地3		新潟市長	0253724233		1,767		1,767			○
323	新潟市立藤跡木保育園	新潟市	南区白根水道町10-35	0253722628	新潟市長	0253724033	72		118		○	F1	○
324	新潟市立白根保育園	新潟市	南区白根2444	0253722506	新潟市長	0253724033	85		108		○	F1	x
325	新潟市立古川保育園	新潟市	南区七軒383	0253722490	新潟市長	0253724033	85		108		○	F1	x
326	新潟市立茨曾根保育園	新潟市	南区茨曾根3455-2	0253752319	新潟市長	0253724033	76		125		○	F1	x
327	新潟市立小林保育園	新潟市	南区下木613	0253732316	新潟市長	0253724033	61		100		○	F1	○
328	新潟市立大鷲保育園	新潟市	南区東笠巻新田270-2	0253625429	新潟市長	0253724033	82		103		○	F1	○
329	新潟市立大通保育園	新潟市	南区鷺ノ木新田5681	0253793182	新潟市長	0253724033	69		114		○	F1	○
330	新潟市立根岸保育園	新潟市	南区山崎興野2321	0253626350	新潟市長	0253724033	68		113		○	F1	○
331	新潟市立臼井保育園	新潟市	南区赤浜4540	0253735513	新潟市長	0253724033	113		186			F1	○
332	新潟市立新飯田保育園	新潟市	南区新飯田1251-4	0253742025	新潟市長	0253724033	39		64			F1	x
333	新潟市立庄瀬保育園	新潟市	南区庄瀬6653-1	0253723220	新潟市長	0253724033	58		96			F1	x
334	いこいの家栗友荘	新潟市	南区味方213	0253732304	新潟市長	0253724033	330		545			F1	○
335	いこいの家月寿荘	新潟市	南区月潟770	0253752474	新潟市長	0253724033	279		460			F1	○
336	新潟市白根産業厚生会館	新潟市	南区白根魚町3-42	0253732153	新潟市長	0253710200	355		585		○	F4	○
337	新潟市白根地区勤労者福祉センター	新潟市	南区和泉509-10	0253724780	新潟市長	0253710200	121		200			F2	○
338	新潟市味方地区千日運動施設	新潟市	南区西白根262	0253722659	新潟市長	0253710200	174		287			F1	○
339	新潟市月潟農村環境改善センター	新潟市	南区西夏場1069	0253755500	新潟市長	0253710200	615	1,500	1,014	1,500	○	F1	○
340	月潟商工会館駐車場	新潟市	南区大別当2668	0253726905	新潟市長	0253710200		1,441		1,441			○
341	旧新飯田中学校体育館	新潟市	南区新飯田1104-1		新潟市長	0253733933	301		496			F1	○
342	旧庄瀬中学校	新潟市	南区庄瀬7115		新潟市長	0253733933	771	8,845	1,272	8,845		F1	○
343	味方出張所駐車場	新潟市	南区味方1544	0253726805	新潟市長	0253722957		3,961		3,961			○
344	味方児童館駐車場	新潟市	南区味方679	0252018346	新潟市教育長			1,327		1,327			○
345	西白根公民館	新潟市	南区西白根1563-1	0253723074	新潟市教育長	0253734789	224	2,968	370	2,968		F1	○
346	味方公民館	新潟市	南区味方685-1	0253724180	新潟市教育長	0253734789	225		371		○	F1	○
347	七穂公民館	新潟市	南区吉江238-1	0253722409	新潟市教育長	0253734789	265	2,491	437	2,491	○	F1	○
348	七穂第2分館	新潟市	南区吉江246-2	0253721023	新潟市教育長	0253734789	164		271			F1	○
349	白根学習館	新潟市	南区田中383	0253725533	新潟市教育長	0253725513	720		1,188		○	F2	○
350	月潟出張所駐車場	新潟市	南区月潟535	0253726905	新潟市長	0253755117		1,500		1,500			○
351	月潟地区公民館	新潟市	南区月潟535	0253751050	新潟市教育長	0253751051	378		624		○	F3	○
352	月潟野球場	新潟市	南区西夏場1115		新潟市教育長	0253751051		13,912		13,912			○
353	老人福祉センター-白寿荘	新潟市	南区白根1132-1	0253733096	南区社会福祉協議会	0253736125	575		948			F1	○
354	新潟市立小針小学校	新潟市	西区小針2丁目36番1号	0252653231	新潟市教育長	0252300416	733	8,934	1,209	8,934		F1	○
355	新潟市立新通小学校	新潟市	西区坂井東6丁目18番1号	0252692004	新潟市教育長	0252300416	581	8,282	959	8,282		F1	○



356	新潟市立本山小学校	新潟市	西区谷内1886番地	0252392044	新潟市教育長	0252300416	624	5,482	1,030	5,482	F1	○	
357	新潟市立赤塚小学校	新潟市	西区赤塚4478番地	0252392019	新潟市教育長	0252300416	455	6,184	750	6,184	F1	○	
358	新潟市立小瀬小学校	新潟市	西区小瀬637番地	0252611401	新潟市教育長	0252300416	413	9,142	682	9,142	F1	○	
359	新潟市立笠木小学校	新潟市	西区笠木1695番地	0252622265	新潟市教育長	0252300416	449	8,325	741	8,325	F2	○	
360	新潟市立青山小学校	新潟市	西区西有明町4番1号	0252670433	新潟市教育長	0252300416	645	10,771	1,064	10,771	F1	○	
361	新潟市立真砂小学校	新潟市	西区真砂3丁目24番1号	0252671850	新潟市教育長	0252300416	677	11,276	1,117	11,276	F1	○	
362	新潟市立五十嵐小学校	新潟市	西区寺尾西4丁目23番1号	0252683117	新潟市教育長	0252300416	607	7,053	1,002	7,053	F1	○	
363	新潟市立坂井輪小学校	新潟市	西区坂井東1丁目2番1号	0252313201	新潟市教育長	0252300416	631	10,983	1,041	10,983	F1	○	
364	新潟市立坂井東小学校	新潟市	西区坂井東5丁目17番1号	0252602117	新潟市教育長	0252300416	608	10,043	1,003	10,043	F1	○	
365	新潟市立西内野小学校	新潟市	西区内野上新町308番地1	0252610480	新潟市教育長	0252300416	622	9,831	1,026	9,831	F1	○	
366	新潟市立東青山小学校	新潟市	西区青山261番地1	0252319611	新潟市教育長	0252300416	625	8,931	1,031	8,931	F1	○	
367	新潟市立黒崎南小学校	新潟市	西区木場911-1	0253701170	新潟市教育長	0252300416	739	12,140	1,219	12,140	F1	○	
368	新潟市立山田小学校	新潟市	西区山田2781-2	0253772114	新潟市教育長	0252300416	845	7,150	1,395	7,150	F1	○	
369	新潟市立立仏小学校	新潟市	西区立仏950	0253775521	新潟市教育長	0252300416	778	15,582	1,283	15,582	F2	○	
370	新潟市立内野中学校	新潟市	西区内野西1丁目10番1号	0252623161	新潟市教育長	0252300416	765	13,437	1,263	13,437	F1	○	
371	新潟市立赤塚中学校	新潟市	西区赤塚5590番地	0252392029	新潟市教育長	0252300416	719	11,600	1,186	11,600	F1	○	
372	新潟市立中野小中学校	新潟市	西区中野小屋932番地	0252624332	新潟市教育長	0252300416	543	9,840	896	9,840	F1	○	
373	新潟市立小針中学校	新潟市	西区小針1丁目37番1号	0252671851	新潟市教育長	0252300416	736	16,122	1,215	16,122	F1	○	
374	新潟市立小新中学校	新潟市	西区小新西3丁目18番1号	0252331825	新潟市教育長	0252300416	768	15,819	1,268	15,819	F1	○	
375	新潟市立黒崎中学校	新潟市	西区大野町2540番1	0253772049	新潟市教育長	0252300416	1,102	13,977	1,819	13,977	F1	○	
376	青山海浜公園	新潟市	西区関屋1829番1		新潟市長	0252691660		22,124		22,124		○	
377	平島公園	新潟市	西区平島1丁目21番地		新潟市長	0252691660		6,600		6,600		○	
378	平島記念公園	新潟市	西区平島3丁目2番地		新潟市長	0252691660		2,509		2,509		○	
379	新町公園	新潟市	西区青山新町14番地		新潟市長	0252691660		2,600		2,600		○	
380	寺尾あけぼの公園	新潟市	西区寺尾前通2丁目9番地		新潟市長	0252691660		4,143		4,143		○	
381	的場史跡公園	新潟市	西区的場流通1丁目2番地1		新潟市長	0252691660		5,960		5,960		○	
382	青山水道公園	新潟市	西区青山水道1番1号		新潟市長	0252691660		15,427		15,427		○	
383	小丸山公園	新潟市	西区新中浜5丁目5番地		新潟市長	0252691660		4,555		4,555		○	
384	大学南第一公園	新潟市	西区大学南2丁目27番1号		新潟市長	0252691660		5,091		5,091		○	
385	ときめきやき公園	新潟市	西区ときめき東1丁目3番地2		新潟市長	0252691660		3,636		3,636		○	
386	みずき野中央公園	新潟市	西区みずき野4丁目14番1号		新潟市長	0252691660		10,955		10,955		○	
387	宮のもり・木場城公園	新潟市	西区木場126番地6		新潟市長	0252691660		8,952		8,952		○	
388	黒鳥公園	新潟市	西区黒鳥5920番地		新潟市長	0252691660		4,982		4,982		○	
389	かただ公園	新潟市	西区みずき野6丁目6番25号		新潟市長	0252691660		3,000		3,000		○	
390	山田公園	新潟市	西区山田3358番		新潟市長	0252691660		3,398		3,398		○	
391	寺尾中央公園	新潟市	西区寺尾中央公園1番1号		新潟市長	0252691660		64,065		64,065		○	
392	佐潟公園	新潟市	西区赤塚5404番地14		新潟市長	0252691660		587,000		587,000		○	
393	坂井輪コミュニティセンター	新潟市	西区小針西1丁目12-12	0252320125	坂井輪コミュニティセンター管理運営委員会	0252691650	343		566		F2	×	
394	西コミュニティセンター	新潟市	西区内野上新町11810	0252620377	西コミュニティセンター管理運営委員会	0252691650	532		878		○	F3	○
395	青山コミュニティハウス	新潟市	西区青山6丁目16-20	0252332990	青山コミュニティハウス管理運営委員会	0252691650	138		228		F1	○	
396	五十嵐コミュニティハウス	新潟市	西区新栄町4丁目5-6B	0252603890	五十嵐コミュニティハウス管理運営委員会	0252691650	141		232		○	F2	×
397	新潟市黒崎市民会館	新潟市	西区黒崎909番地1	0253771420	新潟市長 藤田昭	0252691650	2,277	6,286	3,757	6,286	○	F3	○
398	国立大学法人 新潟大学	新潟市	西区五十嵐2の町8050	0252626023	大学長	0252626539	3,252	36,000	5,366	36,000	F1	○	
399	新潟国際情報大学	新潟市	西区みずき野3丁目1番1号	0252393111	学長 平山征夫	0252393690	550	20,088	907	20,088	○	F1	○
400	新潟市立岩室小学校	新潟市	西蒲区西長島510番地	0256822026	新潟市教育長	0252300416	853	13,918	1,408	13,918	F1	○	
401	新潟市立和納小学校	新潟市	西蒲区和納1212番地	0256823028	新潟市教育長	0252300416	643	12,929	1,061	12,929	F1	○	
402	新潟市立曾根小学校	新潟市	西蒲区曾根750	0256883128	新潟市教育長	0252300416	764	5,187	1,261	5,187	F1	×	
403	新潟市立健郷小学校	新潟市	西蒲区天竺堂412-4	0256882121	新潟市教育長	0252300416	575	7,283	948	7,283	F1	○	
404	新潟市立升潟小学校	新潟市	西蒲区升潟2179	0256882581	新潟市教育長	0252300416	409	6,651	675	6,651	F1	○	
405	新潟市立潟東東小学校	新潟市	西蒲区大原2397番地	0256862305	新潟市教育長	0252300416	407	13,497	672	13,497	○	F1	○
406	新潟市立潟東西小学校	新潟市	西蒲区横戸135番地	0256862014	新潟市教育長	0252300416	419	12,406	691	12,406	F1	○	
407	新潟市立潟東南小学校	新潟市	西区今井1031番地	0256862205	新潟市教育長	0252300416	425	9,876	703	9,876	F1	○	
408	新潟市立岩室中学校	新潟市	西蒲区西中1421番地	0256822059	新潟市教育長	0252300416	1,102	11,326	1,818	11,326	F1	○	
409	新潟市立西川中学校	新潟市	西蒲区曾根1828-3	0256883148	新潟市教育長	0252300416	1,550	32,403	2,557	32,403	F2	○	
410	新潟市立潟東中学校	新潟市	西蒲区三方250番地	0256863007	新潟市教育長	0252300416	645	14,965	1,065	14,965	F1	○	
411	新潟市立中之口幼稚園	新潟市	西蒲区三ツ門57-1	0253752528	新潟市教育長	0252300416	1,197		1,975		○	F2	○
412	丸小山公園	新潟市	西蒲区岩室温泉1661番地1		新潟市長	0256726022		7,809		7,809		○	
413	わなみ農村公園	新潟市	西蒲区和納4185番地		新潟市長	0256726022		3,500		3,500		○	

414	西川だいらの家	新潟市	西蒲区松崎73	0256887610	新潟市長	0256726022	168		278				F3	×	
415	西川筋広場	新潟市	西蒲区菅根7-1		新潟市長	0256726022		2,027		2,027					×
416	升農農村公園	新潟市	西蒲区升岡新田143番地		新潟市長	0256726022		1,980		1,980					○
417	押付地区公園	新潟市	西蒲区押付269番地1		新潟市長	0256726022		2,813		2,813					×
418	升湯児童遊園	新潟市	西蒲区大湯384番地1		新潟市長	0256726022		2,571		2,571					○
419	鮎地区公園	新潟市	西蒲区鮎340番地1		新潟市長	0256726022		2,772		2,772					×
420	西川ふれあい公園	新潟市	西蒲区松崎73番地	0256887610	新潟市長	0256726022		25,983		25,983					×
421	湯東公園	新潟市	西蒲区井陸436番地		新潟市長	0256726022		5,981		5,981					○
422	湯東西公園	新潟市	西蒲区横戸1960番地		新潟市長	0256726022		4,224		4,224					○
423	湯東南公園	新潟市	西蒲区今井455番地1		新潟市長	0256726022		4,450		4,450					○
424	湯東北公園	新潟市	西蒲区五之上253番地3		新潟市長	0256726022		1,035		1,035					○
425	湯浦新児童遊園	新潟市	西蒲区上小吉1481番地		新潟市長	0256726022		1,244		1,244					○
426	六分児童遊園	新潟市	西蒲区六分813番地1		新潟市長	0256726022		479		479					○
427	針ヶ管根児童遊園	新潟市	西蒲区針ヶ管根401番地		新潟市長	0256726022		727		727					○
428	河間児童遊園	新潟市	西蒲区河間169番地		新潟市長	0256726022		379		379					○
429	打越児童遊園	新潟市	西蒲区打越西427番地1		新潟市長	0256726022		1,489		1,489					○
430	道上児童遊園	新潟市	西蒲区道上414番地		新潟市長	0256726022		1,011		1,011					○
431	新潟市上塚湯公園	新潟市	西蒲区松野尾1番地	09090140733	新潟市長	0256726022	127	60,000	210	60,000			F2	○	
432	新潟市立岩室保育園	新潟市	西蒲区橋本101番地1	0256822165	新潟市長	0256723133	141		232				F1	○	
433	新潟市立和納保育園	新潟市	西蒲区和納6125番地	0256823009	新潟市長	0256723133	108		180			○	F1	○	
434	新潟市立和納第二保育園	新潟市	西蒲区和納1966番地7	0256822169	新潟市長	0256723133	55		90			○	F1	○	
435	新潟市立間瀬保育園	新潟市	西蒲区間瀬4290番地1	0256852131	新潟市長	0256723133	30		49				F1	○	
436	新潟市立新潟市岩室健康増進センター	新潟市	西蒲区石瀬3331番地1	0256822270	新潟市長	0256723133	64		105			○	F2	○	
437	西川地域保健センター	新潟市	西蒲区旗原701-2	0256885311	新潟市長	0256723133	861		1,421			○	F2	○	
438	いこいの家西川荘	新潟市	西蒲区川崎308-4	0256882218	新潟市長	0256723133	1,108		1,630			○	F2	×	
439	新潟市立なかのくち保育園	新潟市	西蒲区三ツ門59-2	0253753060	新潟市長	0256723133	908		1,498				F1	○	
440	中々老人福祉センター	新潟市	西蒲区南福島923	0253753230	新潟市長	0256723133	708	3,287	1,169	3,287			F1	○	
441	新潟市立巻保育園	新潟市	西蒲区巻甲2644	0256723356	新潟市長	0256723133	584		983			○	F2	○	
442	新潟市立すず保育園(広場)	新潟市	西蒲区巻甲763-1	0256727897	新潟市長	0256723133		1,000		1,000					×
443	新潟市立巻つし保育園	新潟市	西蒲区堀山新田256	0256723990	新潟市長	0256723133	493		813			○	F1	×	
444	新潟市立漆山東保育園	新潟市	西蒲区漆山3320	0256762315	新潟市長	0256723133	402		663			○	F1	×	
445	新潟市立漆山西保育園	新潟市	西蒲区並岡10-2	0256728142	新潟市長	0256723133	399		658			○	F1	○	
446	新潟市立かきの実保育園	新潟市	西蒲区仁磨1443-1	0256720770	新潟市長	0256723133	365		602			○	F1	×	
447	新潟市立松野尾保育園	新潟市	西蒲区松野尾2896	0256723548	新潟市長	0256723133	385		638			○	F1	×	
448	新潟市立七浦保育園	新潟市	西蒲区越前浜6905-6	025672002	新潟市長	0256723133	533		879			○	F1	○	
449	新潟市巻地域保健センター	新潟市	西蒲区巻甲4363	025672100	新潟市長	0256723133	1,001		1,851				F2	○	
450	保健保養施設じょんのび館	新潟市	西蒲区福井4067	0256724126	新潟市長	0256723133	793		1,308			○	F2	○	
451	新潟市岩室農村環境改善センター	新潟市	西蒲区和納3930番地	0256825877	新潟市長	0256726022	362		597			○	F1	○	
452	貝柄地区集会所	新潟市	西蒲区貝柄805-6	0256886101	新潟市長	0256726022	167		276			○	F1	×	
453	角山山自然館	新潟市	西蒲区福井4067	0256734817	新潟市長	0256726022	276		456			○	F2	○	
454	新潟市巻農村環境改善センター	新潟市	西蒲区福井3975-1	0256728848	新潟市長	0256726022	550		908			○	F2	○	
455	新潟市岩室体育館	新潟市	西蒲区西中860番地	0256824444	新潟市長	0256726022	1,527		2,520			○	F2	○	
456	新潟市岩室すこやかセンター	新潟市	西蒲区間瀬4290番地1	0256852001	新潟市長	0256726022	166		274				F1	○	
457	新潟市岩室野球場	新潟市	西蒲区西中889番地1		新潟市長	0256726022		10,329		10,329					○
458	西川体育センター	新潟市	西蒲区川崎1-1	0256887383	新潟市長	0256726022	822		1,358			○	F2	○	
459	湯東体育館	新潟市	西蒲区三之口2番地	0256863115	新潟市長	0256726022	1,821		3,005			○	F2	○	
460	中々体育館	新潟市	西蒲区中之口298	0253755007	新潟市長	0256726022	865		1,428			○	F2	○	
461	スポレック中之口駐車場	新潟市	西蒲区中之口298		新潟市長	0256726022		2,534		2,534					○
462	新潟市入徳館野外研修場	新潟市	西蒲区峰岡444-2	0256722876	新潟市長	0256726022	614	7,633	1,013	7,633			○	F1	○
463	新潟市巻体育館	新潟市	西蒲区巻甲647		新潟市長	0256726022	909		1,500				F1	○	
464	新潟市漆山グラウンド・漆山体育館	新潟市	西蒲区漆山3299-3		新潟市長	0256726022	508	9,480	839	9,480			F1	○	
465	新潟市城山運動公園	新潟市	西蒲区峰岡580番地	0256721212	新潟市長	0256726022	292	126,675	481	126,675			○	F2	○
466	新潟市巻文化会館・巻地区公民館	新潟市	西蒲区巻甲635	0256732219	新潟市長	0256726022	3,608		5,954			○	F4	○	
467	高屋ふれあいセンター	新潟市	西蒲区間瀬516番地2	256852838	地元				331						
468	中々地区公民館	新潟市	西蒲区中之口310	0253755008	新潟市教育長	0253755454	904		1,491			○	F2	○	
469	西川学習館	新潟市	西蒲区菅根1951	0256886200	新潟市教育長	0256704733	1,126		1,858			○	F2	○	
470	中々出張所駐車場	新潟市	西蒲区中之口626		新潟市長	0253755451		8,345		8,345					○
471	新潟市漆山公民館	新潟市	西蒲区馬堀6001-56	0256732660	新潟市教育長	0256734746	306		505			○	F1	○	
472	新潟市峰岡公民館	新潟市	西蒲区鷹ノ木1633-9	0256734055	新潟市教育長	0256734746	256		422			○	F1	○	
473	新潟市巻やすらぎ会館	新潟市	西蒲区巻甲121-1	0256727120	新潟市教育長	0256734746	253		418			○	F1	○	

474	新潟市港ふるさと会館	新潟市	西蒲区五ヶ浜2237	0256782211	新潟市教育長	0256734746	202		333						○	F2	×
475	新潟県立巻高等学校	新潟市	西蒲区巻乙30番地1	0256722351	新潟県教育委員会	0256734424	2,259	18,066	3,727	18,066					○	F3	×
476	新潟県立巻総合高等学校	新潟市	西蒲区巻甲4295-1	0256723261	新潟県教育委員会	0256721751		10,804		10,804						F1	○
477	新潟県農業大学校グラウンド	新潟市	西蒲区巻甲12007	0256723141	新潟県知事(校長)	0256733001		14,917		14,917							×
478	新潟市立小須戸保育園	新潟市	秋葉区小須戸325番地1	0250383077	新潟市長	0250228250	180		264						○	F1	○
479	新潟市立矢代田保育園	新潟市	秋葉区矢代田1237番地1	0250383077	新潟市長	0250228250	138		227							F1	○
480	秋葉区新津地域保健センター	新潟市	秋葉区程島1979-4	0250222940	新潟市長	0250228250	490		808						○	F3	○
481	小須戸温泉健康センター	新潟市	秋葉区天ヶ沢新田498番地1	0250385800	新潟ビルサービスマスター	0250228250	105		174						○	F2	○
482	新保地域研修センター	新潟市	秋葉区新保1747番地	0250384545	新保地域研修センター管理委員会	0250245888	130		215							F1	○
483	鎌倉地域研修センター	新潟市	秋葉区鎌倉273番地1	0250382907	鎌倉地域研修センター管理委員会	0250245888	85		140							F1	○
484	味方体育館・味方地区公民館	新潟市	南区西白根2676	0253734788	新潟市教育長	0253734789	1,748	4,244	2,885	4,244				○	F2	○	
485	新潟市立間瀬公民館	新潟市	西蒲区間瀬4287番地1	0256823733	新潟市教育長	0256824484	84		138						○	F3	×
486	新潟市岩室地区公民館	新潟市	西蒲区西中860番地	0256824444	新潟市教育長	0256824484	1,055		1,741						○	F3	○
487	総合福祉会館	新潟市	中央区八千代1-3-1	025487161	指定管理者 社会福祉法人新潟市社会福祉協議会	0252256304	7,100		11,715						○	F5	○
488	新潟県立重栄高等学校	新潟市	北区上土地亀大曲761番地	0253872761	新潟県教育委員会	0253885650		22,755	2,871	22,755						F1	○
489	大江山公園	新潟市	江南区笹山423番地		新潟市長	0253817090		9,900		9,900							○
490	横越農村環境改善センター	新潟市	江南区沢海3丁目1番30号	0253854035	新潟市長	0253817090	303		500					○	F1	×	
491	横越総合体育館	新潟市	江南区いぶき野1丁目1番1号	0253854477	新潟市長	0253817090	970		1,600						○	F2	○
492	横越体育センター	新潟市	江南区二本木3丁目2番60号	0253816871	新潟市長	0253817090	605		999							F1	○
493	小杉地区コミュニティセンター	新潟市	江南区小杉3丁目11番26号	0253852213	新潟市長	0253817090	220		363							F1	○
494	亀田市民会館	新潟市	江南区船戸山5丁目7番2号	0253823780	新潟市長	0253817090	887		1,480						○	F2	○
495	亀田総合運動公園	新潟市	江南区茅野山3丁目1		新潟市長	0253817090		28,200		28,200							○
496	亀田運動広場	新潟市	江南区亀田緑町1丁目2		新潟市長	0253817090		10,780		10,780							○
497	新潟市立木崎中学校	新潟市	北区木崎3291-1	0253873366	新潟市教育長	0252300416	623	18,024	1,028	18,024						F1	×
498	新潟市立藤見中学校	新潟市	東区小金町3丁目5-1	0252751231	新潟市教育長	0252300416	642	43,739	1,059	43,739						F1	○
499	新潟市立東石山中学校	新潟市	東区西野1197番地	0252773181	新潟市教育長	0252300416	781	18,579	1,289	18,579						F2	○
500	新潟市立丸尾野小学校	新潟市	中央区夷坂町2丁目4番地7	0252847253	新潟市教育長	0252300416	613	7,577	1,011	7,577						F1	○
501	新潟市立舟栄中学校	新潟市	中央区栄町3丁目4213番地	0252286547	新潟市教育長	0252300416	617	6,549	1,018	6,549						F2	○
502	新潟市立宮浦中学校	新潟市	中央区万代5丁目6番1号	0252475341	新潟市教育長	0252300416	914	11,643	1,508	11,643						F1	○
503	新潟市立大瀨小学校	新潟市	江南区大瀨1760番地1	0252762631	新潟市教育長	0252300416	387	11,236	639	11,236						F1	○
504	新潟市立横越中学校	新潟市	江南区横越中央3丁目4番1号	0253852013	新潟市教育長	0252300416	1,226	24,102	2,023	24,102						F1	○
505	新潟市立亀田中学校	新潟市	江南区城山1丁目3番5号	0253823191	新潟市教育長	0252300416	785	18,552	1,295	18,552						F1	×
506	新潟市立亀田西中学校	新潟市	江南区早苗3丁目1番8号	0253827446	新潟市教育長	0252300416	786	14,504	1,297	14,504						F1	×
507	新潟市立新津第一小学校	新潟市	秋葉区新津本町4丁目4-5	0250220069	新潟市教育長	0252300416	731	16,195	1,206	16,195						F1	×
508	新潟市立新津第三小学校	新潟市	秋葉区山谷町3丁目4785	0250245525	新潟市教育長	0252300416	467	13,214	770	13,214						F2	○
509	新潟市立満日小学校	新潟市	秋葉区七日町17-乙	0250221106	新潟市教育長	0252300416	415	5,900	684	5,900						F1	×
510	新潟市立市之瀬小学校	新潟市	秋葉区市之瀬349-1	0250220979	新潟市教育長	0252300416	281	23,952	464	23,952						F1	×
511	新潟市立小合東小学校	新潟市	秋葉区小戸上組234	0250220948	新潟市教育長	0252300416	370	8,246	610	8,246						F1	×
512	新潟市立阿賀小学校	新潟市	秋葉区新津東町2丁目1325	0250220726	新潟市教育長	0252300416	526	14,615	868	14,615						F2	×
513	新潟市立新開小学校	新潟市	秋葉区下新766	0250220995	新潟市教育長	0252300416	261	3,051	430	3,051						F1	○
514	新潟市立新坂田小学校	新潟市	南区新坂田1791	0253742021	新潟市教育長	0252300416	333	6,393	550	6,393						F1	×
515	新潟市立英曾根小学校	新潟市	南区英曾根1432-1	0253752119	新潟市教育長	0252300416	486	12,386	802	12,386						F1	○
516	新潟市立庄瀬小学校	新潟市	南区斐湯新田193	0253722909	新潟市教育長	0252300416	526	8,257	888	8,257				○	F1	○	
517	新潟市立小林小学校	新潟市	南区浦梨215-1	0253722437	新潟市教育長	0252300416	519	13,548	856	13,548						F1	○
518	新潟市立白根小学校	新潟市	南区白根1407	0253723145	新潟市教育長	0252300416	837	13,793	1,381	13,793						F1	×
519	新潟市立大蔵小学校	新潟市	南区東笠巻1202	0253625431	新潟市教育長	0252300416	607	10,070	1,002	10,070						F1	○
520	新潟市立大通小学校	新潟市	南区大通南五丁目5426	0253625735	新潟市教育長	0252300416	501	10,522	827	10,522						F1	○
521	新潟市立味方小学校	新潟市	南区吉江370	0253733273	新潟市教育長	0252300416	418	16,666	689	16,666				○	F2	○	
522	新潟市立月湯小学校	新潟市	南区月湯1410	0253752046	新潟市教育長	0252300416	380	9,148	643	9,148						F1	○
523	新潟市立味方中学校	新潟市	南区味方字1号1199	0253722078	新潟市教育長	0252300416	745	27,065	1,230	27,065				○	F2	○	
524	新潟市立内野小学校	新潟市	西区内野山手2丁目18番35号	0252623121	新潟市教育長	0252300416	841	11,673	1,388	11,673						F1	○
525	新潟市立大野小学校	新潟市	西区大野町3140-乙	0253772046	新潟市教育長	0252300416	1,032	8,152	1,703	8,152						F1	○
526	新潟市立坂井輪中学校	新潟市	西区寺尾上3丁目1番36号	0252692009	新潟市教育長	0252300416	742	16,487	1,224	16,487						F1	○
527	新潟市立五十嵐中学校	新潟市	西区上新架町5丁目3番1号	0252601490	新潟市教育長	0252300416	688	21,493	1,151	21,493						F1	○
528	新潟市立中之口東小学校	新潟市	西蒲区小吉1100	0253752135	新潟市教育長	0252300416	607	16,000	1,001	16,000						F1	○
529	新潟市立中之口西小学校	新潟市	西蒲区打越甲244	0253753015	新潟市教育長	0252300416	682	13,970	1,126	13,970				○	F1	○	
530	新潟市立越前小学校	新潟市	西蒲区越前浜4670	0256772052	新潟市教育長	0252300416	275	10,700	454	10,700				○	F2	○	
531	新潟市立松野尾小学校	新潟市	西蒲区松野尾690	0256722811	新潟市教育長	0252300416	413	10,600	682	10,600				○	F2	○	
532	新潟市立巻南小学校	新潟市	西蒲区堤山新田1301	0256722067	新潟市教育長	0252300416	501	12,500	826	12,500						F2	○

533	新潟市立彦山小学校	新潟市	西蒲区馬場4515	0256732036	新潟市教育長	0252300416	461	10,000	760	10,000	○	F2	○
534	新潟市立北小学校	新潟市	西蒲区竹野町163	0256726131	新潟市教育長	0252300416	389	7,200	642	7,200		F2	○
535	新潟市立中之口中学校	新潟市	西蒲区中之口660	0253752337	新潟市教育長	0252300416	827	10,240	1,364	10,240		F1	○
536	新潟市立巻東中学校	新潟市	西蒲区湯頭1493	0256723332	新潟市教育長	0252300416	1,167	17,000	1,926	17,000	○	F2	○
537	新潟市立巻西中学校	新潟市	西蒲区仁徳42-1	0256723387	新潟市教育長	0252300416	1,189	23,000	1,962	23,000		F2	○
538	鳥屋野湯公園駐車場	新潟市	中央区鐘木	0252318316	鳥屋野湯セントラルパークグループ	0252844726		621,000		621,000			○
539	新潟県立白根高等学校	新潟市	南区上下諏訪木1214番地	0253722185	新潟県教育委員会	0253725219		20,789	1,710	20,789		F2	○
540	新潟県立青少年研修センター	新潟市	西蒲区越前浜5697-2	0256772111	新潟県教育委員会	0256772114			1,050		○	F2	○
541	北部総合コミュニティセンター	新潟市	中央区附船町1丁目4385-1	0252230791	新潟市長	0252241520	1,521		2,510		○	F4	○
542	駅南コミュニティセンター	新潟市	中央区米山4丁目12-20	0252466647	新潟市長	0252241520	482		795		○	F3	×
543	白新コミュニティハウス	新潟市	中央区白山浦2丁目180-3	0252326411	新潟市長	0252241520	170		280		○	F2	○
544	関屋コミュニティハウス	新潟市	中央区関屋田町4丁目566-1	0252661348	新潟市長	0252241520	112		185		○	F3	○
545	香居コミュニティハウス	新潟市	中央区西大畑町617	0252288944	新潟市長	0252241520	167		276		○	F3	○
546	上山コミュニティハウス	新潟市	中央区網川原2丁目1-15	0252837460	新潟市長	0252241520	136		225		○	F2	×
547	二葉コミュニティハウス	新潟市	中央区古町通13番町5148-2	0252109275	新潟市長	0252241520	174		287		○	F4	×
548	コミュニティ「ふれあい白山」	新潟市	中央区本町通1番町168-2	0252228867	新潟市長	0252241520	140		231		○	F3	×
549	新潟市万代市民会館	新潟市	中央区東万代町9番1号	0252467711	新潟市長	0252241520	1,694		2,795		○	F6	×
550	豊栄地区公民館	新潟市	北区東栄町1-1-15	0253862014	新潟市教育長	0253861063	990		1,634		○	F2	○
551	新潟県立新潟北高等学校	新潟市	東区本所847番地の1	0252711281	新潟県教育委員会	0252708301		21,941	3,181	21,941		F2	○
552	新潟県立新潟工業高等学校	新潟市	西区小新西1丁目5番地1	0252861101	新潟県教育委員会	0252661238		38,840	3,099	38,840		F1	×
553	新潟県立新潟高等学校	新潟市	中央区関屋下川原町2丁目635番地	0252662131	新潟県教育委員会	0252677795		22,006	5,718	22,006	○	F2	○
554	新潟県立新潟江南高等学校	新潟市	中央区女池南3丁目6番1号	0252830326	新潟県教育委員会	0252833998		16,747	2,932	16,747		F1	×
555	新潟県立向陽高等学校	新潟市	江南区亀田向陽4丁目3番	0253823221	新潟県教育委員会	0253811831		20,149	2,726	20,149		F2	○
556	新潟県立中央高等学校	新潟市	中央区学校町通2番町5317番地の1	0252292191	新潟県教育委員会	0252292201		9,277	2,948	9,277	○	F4	×
557	新潟県立新潟西高等学校	新潟市	西区内野間4699	0252621561	新潟県教育委員会	0252613902		24,920	2,723	24,920	○	F4	○
558	新潟県立新潟東工業高校	新潟市	東区竹尾2-2-1	0252746236	新潟県教育委員会	0252708322		21,267	2,764	21,267		F1	○
559	新潟県立新潟東高等学校	新潟市	東区小会町2丁目6番1	0252717055	新潟県教育委員会	0252702522		20,565	2,730	20,565		F2	○
560	新潟県立新潟翠江高等学校	新潟市	西区金巻1657番地	0253772175	新潟県教育委員会	0253770262		25,662	2,073	25,662	○	F4	○
561	新潟県立新潟南高等学校	新潟市	中央区上所1丁目3番1号	0252473331	新潟県教育委員会	0252473489		13,366	2,897	13,366	○	F1	×
562	新潟県立新潟工業高校	新潟市	秋葉区新津東町1丁目12番9号	0250223441	新潟県教育委員会	0250228114		25,900	2,608	25,900	○	F2	○
563	新潟県立新潟高等学校	新潟市	秋葉区秋葉1丁目19-1	0250221920	新潟県教育委員会	0250246340	2,199		3,629	25,340			○
564	新潟県立新潟南高等学校	新潟市	秋葉区矢代田3200の1	0250382912	新潟県教育委員会	0250385423		19,537	1,726	19,537	○	F4	○
565	新潟県立西川竹園高校	新潟市	西蒲区新2番地1	0256883131	新潟県教育委員会	0256882172	1,741		2,873	18,608			○
566	湯東農村環境改善センター	新潟市	西蒲区三方1番地	256862311	新潟市長	0256726022	782		1,290		○	F2	○
567	流通公園	新潟市	西区流通センター5丁目1番地		新潟市長	0252691660		18,358		18,358			○
568	中浜公園	新潟市	西区新中浜1丁目10番地1		新潟市長	0252691660		3,567		3,567			○
569	太平公園	新潟市	東区太平3丁目24番地		新潟市長	0252730178		6,600		6,600			○
570	木戸コミュニティセンター	新潟市	東区中山4丁目2-6	0252717442	新潟市長	0252730176	238		393		○	F2	○
571	シルバーピア石山	新潟市	東区石山団地10-13	0252776093	新潟市長	0252730176	167		275		○	F2	×
572	中地区コミュニティセンター	新潟市	東区松和町15-8	0252751020	新潟市長	0252730176	452		746		○	F3	○
573	はなみずきコミュニティハウス	新潟市	東区はなみずき1丁目15-12	0252702837	新潟市長	0252730176	143		236		○	F2	×
574	新潟市立にししろ保育園	新潟市	南区西白根2032-1	0253721024	新潟市長	0253724033	376		620			F1	○
575	新潟市立あじほ保育園	新潟市	南区味方1231-1	0253721230	新潟市長	0253724033	605		998			F1	○
576	新潟市立月潟保育園	新潟市	南区西置場1565	0253752437	新潟市長	0253724033	905		1,494			F1	○
577	白根健康センター	新潟市	南区上下諏訪木817-1	0253734300	新潟市長	0253724033	90		149		○	F2	○
578	味方健康センター	新潟市	南区味方583-1	0253721158	新潟市長	0253724033	427		705		○	F1	○
579	月潟健康センター	新潟市	南区月潟1417	0253751020	新潟市長	0253724033	736	2,700	1,215	2,700	○	F1	○
580	新飯田地域生活センター	新潟市	南区新飯田1261-1	0253742001	新飯田地域生活センター管理運営委員会	0253732385	127		210		○	F2	○
581	茨曾根地域生活センター	新潟市	南区茨曾根3443	0253752035	新曾根地域生活センター管理運営委員会	0253732385	99		163		○	F2	○
582	庄瀬地域生活センター	新潟市	南区庄瀬6489	0253722901	庄瀬地域生活センター管理運営委員会	0253732385	124		204		○	F2	○
583	小林地域生活センター	新潟市	南区下木山613	0253723033	小林地域生活センター管理運営委員会	0253732385	103		170		○	F2	○
584	臼井地域生活センター	新潟市	南区臼井1194	0253735018	臼井地域生活センター管理運営委員会	0253732385	121		199		○	F2	○
585	大郷地域生活センター	新潟市	南区大郷新田751-6	0252802043	大郷地域生活センター管理運営委員会	0253732385	139		230		○	F2	○
586	鷺巻地域生活センター	新潟市	南区東笠巻新田278-1	0253625711	鷺巻地域生活センター管理運営委員会	0253732385	125		206		○	F2	○
587	根岸地域生活センター	新潟市	南区山崎興野290	0253626135	根岸地域生活センター管理運営委員会	0253732385	138		227		○	F2	○

588	大通地域生活センター	新潟市	南区大通南4丁目105	0253621491	大通地域生活センター管理運営委員会	0253732385	177		292		○	F2	○
589	白根地域生活センター	新潟市	南区白根1136-1	0253732800	白根コミュニティ協議会	0253732385	860		1,089		○	F2	○
590	白根カルチャーセンター	新潟市	南区上下藤跡木1811	0253736311	指定管理者新潟市開発公社具ループ	0253736363	1,290		2,129		○	F2	○
591	鳥屋野潟公園	新潟市	中央区女池		鳥屋野潟セントラルパークグループ	0252851604		621,000	621,000				○
592	埋蔵文化財センター	新潟市	北区太郎代2554	0252552006	新潟市長	0252300412	340	12,000	561	12,000		F1	○
593	新潟県立高等農林学校 手まりの里分校	新潟市	西蒲区畑山新田51番地1	0256722049	新潟県教育委員会	0253810600		18,337	1,740	18,337	○	F1	○
594	新潟県立新潟南高等学校	新潟市	秋葉区矢代田3200の1	0250382912	新潟県教育委員会	0250385423		19,537	1,726	19,537		F1	○
595	学校法人北越高等学校	新潟市	中央区米山5丁目12番1号	025455681	校長 鈴木厚生	025475680	9,828	18,547	15,886	18,547	○	F5	○
596	新潟市立岡川小学校	新潟市	江南区酒屋町687番地1	0252802046	新潟市教育長	0252300416	569	5,983	939	5,983	○	F1	○
597	東石山コミュニティハウス	新潟市	東区岡山149番地6	0252761630	新潟市長	0252730176	125		207		○	F1	○
598	下山コミュニティハウス	新潟市	東区下山1丁目121番地	0252702200	新潟市長	02527300176	1,811		2,988		○	F1	○
599	長岡市立千手小学校	長岡市	千手2-8-1	0258350770	長岡市教育委員会		1,200		2,401			F4	○
600	長岡市立南中学校	長岡市	南町2-1-1	0258321577	長岡市教育委員会		1,526		3,053			F3	○
601	長岡市立南部保育園	長岡市	千手2丁目9番4号	0258323193	長岡市教育委員会		188		376		○	F2	×
602	千手コミュニティセンター	長岡市	西千手2-5-1	0258363650	長岡市長		225		112		○	F3	○
603	教育センター	長岡市	三和2-8-20	0258323716	長岡市教育委員会		179		358		○	F4	○
604	新潟県立長岡工業高等学校 学校屋内	長岡市	幸町2丁目7番70号	0258351976	新潟県教育委員会		1,812		3,625		○	F1	○
605	推進川防災センター(しなの川学習館)	長岡市	信濃1-5-30	0258323020			52		105				
606	長岡市立四郎丸小学校	長岡市	四郎丸1-2-25	0258320055	長岡市教育委員会		1,136		2,272			F3	○
607	四郎丸コミュニティセンター	長岡市	四郎丸1-11-20	0258380132	長岡市長		333		667			F2	○
608	市民体育館	長岡市	学校町1-2-1	0258342700	神山崎組		1,744		3,488		○	F2B1	○
609	サンライフ長岡	長岡市	長倉町458-7	0258367200			766		1,532				
610	新潟大学教育学部附属 長岡小・中学校	長岡市	学校町1-1-1	0258324956	国立大学法人新潟大学 学長 長谷川 彰		2,006		4,012		○	3F	○
611	新潟県立長岡高等学校	長岡市	学校町3丁目14番1号	0258320072	新潟県教育委員会		1,808		3,616		○	F3	○
612	新潟県立長岡大手高等学校	長岡市	四郎丸町357番地	0258320096	新潟県教育委員会		830		1,661				○
613	長岡市立豊田小学校	長岡市	豊田町4-1	0258342200	長岡市教育委員会		1,062		2,124			F3	○
614	長岡市立旭岡中学校	長岡市	高畑町883-2	0258393065	長岡市教育委員会		1,310		2,621		○	F4	○
615	豊田コミュニティセンター	長岡市	豊田町5-1	0258390532	長岡市長		249		499			F2	○
616	帝京長岡高等学校	長岡市	住吉3-9-1	0258364800	帝京産業学園		712		1,425		○	F4	○
617	長岡市立阪之上小学校	長岡市	今朝白1-11-21	0258322134	長岡市教育委員会		1,344		2,688			F4	○
618	長岡市立けさじろ保育園	長岡市	今朝白2丁目9番28号	0258320054	長岡市教育委員会		338		676		○	F2	○
619	勤労青少年ホーム	長岡市	今朝白1丁目10番12号	0258324429	長岡市長		365		731		○	F2	×
620	長岡市高齢者センター けさじろ	長岡市	今朝白2-8-18	0258396266	長岡市長		313		627		○	F5	×
621	阪之上コミュニティセンター	長岡市	今朝白1-10-27	0258393002	長岡市長		187		374		○	F3	○
622	長岡市立表町小学校	長岡市	中島5-7-7	0258320073	長岡市教育委員会		914		1,829			F3	○
623	表町コミュニティセンター	長岡市	中島5-7-7	0258380208	長岡市長		163		327		○	F3	○
624	長岡市立中島小学校	長岡市	中島3-9-33	0258321854	長岡市教育委員会		1,008		2,016			F4	○
625	長岡市立東中学校	長岡市	水道町5-1-1	0258322131	長岡市教育委員会		1,574		3,148			F3	○
626	中島コミュニティセンター	長岡市	中島2-6-1	0258354954	長岡市長		232		465			F2	×
627	長岡市社会福祉センター	長岡市	水道町3-5-30	0258321442	社会福祉法人長岡市社会福祉協議会		200		400		○	F5	○
628	新潟県立長岡明徳高等学校	長岡市	水道町3丁目5番1号	0258335821	新潟県教育委員会		863		1,727			F1	○
629	新潟県立長岡聖学校	長岡市	水道町2丁目1番13号	0258321007	新潟県教育委員会		331		662		○	F1	○
630	長岡市立神田小学校	長岡市	西神田町2-3	0258321034	長岡市教育委員会		867		1,735			F4	○
631	長岡市立昭保保育園	長岡市	昭和2丁目2番5号	0258323989	長岡市教育委員会		204		408		○	F2	○
632	神田コミュニティセンター	長岡市	西神田町2-3-1	0258375484	長岡市長		293		587			F2	○
633	長岡市立川崎小学校	長岡市	干場1-1-24	0258320056	長岡市教育委員会		1,858		3,716			F3	○
634	長岡市立川崎東小学校	長岡市	川崎町671-1	0258332300	長岡市教育委員会		1,093		2,188			F4	○
635	長岡市立東北中学校	長岡市	川崎5-485-1	0258352715	長岡市教育委員会		1,746		3,492			F3	○
636	長岡市立川崎保育園	長岡市	川崎3丁目2388番地	0258347123	長岡市教育委員会		269		539		○	F2	○
637	川崎コミュニティセンター 分館	長岡市	地蔵1-4-1	258397933	長岡市長		286		572			F2	×
638	川崎コミュニティセンター	長岡市	川崎6-2407-5	0258353935	長岡市長		399		798			F2	×
639	長岡市立新街小学校	長岡市	西新町2-2-7	0258320053	長岡市教育委員会		1,510		3,021			F4	○
640	長岡市立北中学校	長岡市	東蔵王2-8-37	0258242059	長岡市教育委員会		900		1,801			F4	○
641	長岡市立北部保育園	長岡市	東新町3丁目1番1号	0258323598	長岡市教育委員会		206		412		○	F2	○
642	新町コミュニティセンター	長岡市	西新町2-2-24	0258369230	長岡市長		293		587			F2	○
643	長岡市勤労会館	長岡市	東蔵王2丁目2番68	0258241495	長岡市長		406		812		○	F3	×

644	長岡市北部体育館	長岡市	東蔵王2-2-72	0258246116	新潟県ビルサー ビス	753	1,506		○	F2	○
645	長岡市立大島小学校	長岡市	大島町5-甲1000	0258271477	長岡市教育委員 会	1,370	2,741			F3	○
646	長岡市立大島中学校	長岡市	三ツ郷屋町字下川原342	0258271455	長岡市教育委員 会	646	1,691			F4	○
647	大島コミュニティセンター	長岡市	織町3-55-41	0258275029	長岡市長	414	829			F2	○
648	長岡市立希望が丘小学校	長岡市	西津町2204-2	0258280800	長岡市教育委員 会	1,224	2,448			F3	○
649	長岡市立西中学校	長岡市	希望が丘1-107	0258271402	長岡市教育委員 会	1,573	3,146			F3	○
650	希望が丘コミュニティセン ター	長岡市	西津町2301-1	0258290808	長岡市長	528	1,056			F2	○
651	長岡市立宮内小学校	長岡市	宮栄3-22-1	0258322737	長岡市教育委員 会	1,608	3,217			F3	○
652	長岡市立上組小学校	長岡市	豊誌町227	0258220959	長岡市教育委員 会	1,078	2,156			F3	○
653	長岡市立前川小学校	長岡市	前島町75	0258231266	長岡市教育委員 会	918	1,836			F4	○
654	長岡市立石坂小学校	長岡市	村松町2736	0258221724	長岡市教育委員 会	700	1,401			F3	○
655	長岡市立宮内中学校	長岡市	宮栄2-3-50	0258323808	長岡市教育委員 会	1,297	2,594			F3	○
656	長岡市立宮内保育園	長岡市	宮栄3丁目2番18号	0258323707	長岡市教育委員 会	246	492	○		F2	○
657	長岡市立三和保育園	長岡市	三和2丁目11番30号	0258343272	長岡市教育委員 会	199	399	○		F2	○
658	長岡市立石坂保育園	長岡市	村松町2467番地3	0258220011	長岡市教育委員 会	156	313			F3	○
659	宮内コミュニティセンター	長岡市	曲新町564	0258320010	長岡市長	312	625			F2	○
660	宮内コミュニティセンター 分館	長岡市	宮栄3-21-27	0258398367	長岡市長	357	715			F2	○
661	長岡市南部体育館	長岡市	曲新町564-3	0258393600	新潟県ビルサー ビス	1,155	2,310	○		F3	○
662	新潟県立長岡農業高校	長岡市	曲新町3丁目13番地1	0258372266	新潟県教育委員 会	1,155	2,310	○		F1	○
663	高齢者センターみやうち	長岡市	曲新町566-7	0258395600	長岡市長	211	422	○		F3	○
664	長岡市立十日町小学校	長岡市	十日町1220	0258222250	長岡市教育委員 会	485	971			F3	○
665	長岡市立岡南中学校	長岡市	十日町7	0258222254	長岡市教育委員 会	577	1,155			F3	○
666	長岡市立十日町保育園	長岡市	十日町1778番地	0258223170	長岡市教育委員 会	154	308	○		F1	○
667	十日町コミュニティセン ター	長岡市	十日町1220-2	0258222251	長岡市長	240	481			F2	○
668	長岡市立六日市小学校	長岡市	中潟町286	0258222154	長岡市教育委員 会	646	1,292	0258392271		F3	○
669	長岡市立山谷沢小学校	長岡市	滝谷町143	0258222050	長岡市教育委員 会	697	1,394			F3	○
670	長岡市立六日市保育園	長岡市	中潟町728番地	0258222057	長岡市教育委員 会	150	301			F1	○
671	六日市コミュニティセン ター	長岡市	中潟町728	0258222153	長岡市長	437	875			F2	○
672	信濃川妙見防災センター (妙見記念館)	長岡市	妙見町29	0258231636		202	404				
673	長岡市立林小学校	長岡市	柿町650-1	0258324896	長岡市教育委員 会	1,342	2,685			F4	○
674	柿が丘学園	長岡市	柿町115	0258324991		158	317				
675	長岡市立山通保育園	長岡市	柿町650番地1	0258335432	長岡市教育委員 会	207	414	○		F2	○
676	山通コミュニティセンター	長岡市	柿町650-4	0258367037	長岡市長	387	774			F2	○
677	長岡市立栢吉小学校	長岡市	悠久町3-232	0258323215	長岡市教育委員 会	1,304	2,609			F3	○
678	長岡市立栢吉中学校	長岡市	悠久町2-1720	0258320042	長岡市教育委員 会	783	1,527			F3	○
679	長岡市立栢吉保育園	長岡市	栢吉町2585番地1	0258321986	長岡市教育委員 会	106	213	○		F1	○
680	長岡市立中沢保育園	長岡市	中沢2丁目1913番4	0258331045	長岡市教育委員 会	160	320	○		F2	○
681	長岡市立中沢保育園	長岡市	悠久町2番地127	0258322190	長岡市教育委員 会	168	336	○		F2	○
682	栢吉コミュニティセンター	長岡市	悠久町3-734	0258359835	長岡市長	155	311			F2	○
683	栢吉コミュニティセンター 分室	長岡市	栢吉町2065	0258393511	長岡市長	146	292			F1	○
684	長岡商業高等学校	長岡市	西片貝町字大木1726番地	0258351502	新潟県教育委員 会	1,333	2,667	○		F4	○
685	長岡市立富曾亀小学校	長岡市	永田町555	0258243669	長岡市教育委員 会	1,855	3,710			F3	○
686	長岡市立富曾亀保育園	長岡市	亀貝町404番地1	0258247480	長岡市教育委員 会	192	385	○		F1	○
687	富曾亀コミュニティセン ター	長岡市	小曾根町757-8	0258240012	長岡市長	270	541			F2	○
688	中越高等学校	長岡市	新保町1371-1	0258240203	校長	1,300	2,601	○		F4	○
689	長岡市高齢者センターふ せき	長岡市	新保町1399-3	0258253350	長岡市長	438	877	○		F3	○
690	長岡市立桂小学校	長岡市	桂町8	0258448306	長岡市教育委員 会	724	1,448			F3	○
691	長岡市立清瀬小学校	長岡市	清瀬町301	0258448032	長岡市教育委員 会	676	1,353			F3	○
692	長岡市立山本中学校	長岡市	清瀬町11230	0258448046	長岡市教育委員 会	677	1,354			F3	×
693	長岡市立山本保育園	長岡市	清瀬町774番地	0258448051	長岡市教育委員 会	211	423	○		F1	○
694	長岡市立桂保育園	長岡市	桂町53番地1	0258448307	長岡市教育委員 会	149	299	○		F1	○
695	山本コミュニティセンター	長岡市	清瀬町1072-1	0258448021	長岡市長	265	531			F2	○
696	長岡市立新組小学校	長岡市	福井町125	0258241023	長岡市教育委員 会	826	1,652			F3	○
697	長岡市立新組保育園	長岡市	福井町974番地1	0258243371	長岡市教育委員 会	161	323	○		F1	○
698	新組コミュニティセン ター	長岡市	福井町957-1	0258252044	長岡市長	258	516			F2	○
699	長岡市立黒条小学校	長岡市	高見町400	0258248701	長岡市教育委員 会	1,615	3,230			F3	○
700	長岡市立堤岡中学校	長岡市	高見町字東堤90	0258247225	長岡市教育委員 会	717	1,434			F3	○
701	長岡市立黒条保育園	長岡市	黒津町377番地	0258248703	長岡市教育委員 会	206	412	○		F2	○
702	黒条コミュニティセン ター	長岡市	黒津町373	0258246208	長岡市長	300	600			F2	○
703	長岡市立下川西小学校	長岡市	花井町1019	0258270519	長岡市教育委員 会	697	1,395			F3	○

704	長岡市立下川西保育園	長岡市	花井町1081番地4	0258291900	長岡市教育委員会		182		364		○	F1	○
705	下川西コミュニティセンター	長岡市	花井町1081-1	0258273008	長岡市長		351		703		○	F2	○
706	長岡市立上川西小学校	長岡市	下柳2-8-46	0258270580	長岡市教育委員会		1,467		2,935			F3	○
707	長岡市立江陽中学校	長岡市	巻島町180	0258271014	長岡市教育委員会		954		1,909			F3	○
708	上川西コミュニティセンター	長岡市	下柳2-5-29	0258271474	長岡市長		312		624			F2	○
709	長岡市高齢者センターまきやま	長岡市	横山町1592-1	0258297002	長岡市長		403		807		○	F3	○
710	長岡市立福戸小学校	長岡市	福道町141	0258271005	長岡市教育委員会		489		978			F3	○
711	長岡市立福戸保育園	長岡市	福戸町2606番地1	0258271011	長岡市教育委員会		105		210		○	F1	○
712	福戸コミュニティセンター	長岡市	福戸町2606-1	0258271000	長岡市長	0258392258	370		741			F1	○
713	長岡市立王寺川保育園	長岡市	寺宝町38番地4	0258273717	長岡市教育委員会		65		131		○	F1	○
714	王寺川コミュニティセンター	長岡市	寺宝町38-4	0258275766	長岡市長		191		382		○	F1	○
715	長岡市立日越小学校	長岡市	宝地町197-1	0258270441	長岡市教育委員会		1,194		2,388			F3	○
716	長岡市立美穂小学校	長岡市	大字日越1402	0258473352	長岡市教育委員会		1,141		2,282			F2	○
717	長岡市立上除保育園	長岡市	上除町3638番地1	0258462411	長岡市教育委員会		373		747		○	F2	○
718	日越コミュニティセンター	長岡市	宝地町753	0258270638	長岡市長		414		828			F2	○
719	長岡市立日越保育園	長岡市	高瀬町110番地	0258281768	長岡市教育委員会		158		317		○	F1	○
720	長岡市新産体育館	長岡市	新産2-1-9	0258464601	(財)長岡市企業公社		385		771		○	F2	○
721	長岡ロングライフセンター	長岡市	大字日越185-2	0258465002	長岡市長		578		1,156		○	F3	○
722	新潟県立長岡向陵高等学校	長岡市	喜多町字川原1030番地1	0258291300	新潟県教育委員会		580		1,160		○	F4	○
723	長岡市立才津小学校	長岡市	才津西町2200-子	0258462773	長岡市教育委員会		469		938			F3	○
724	長岡市立深沢小学校	長岡市	深沢町3081	0258463665	長岡市教育委員会		408		818			F3	○
725	深才コミュニティセンター	長岡市	上富岡2-65-2	0258462784	長岡市長		300		600		○	F2	○
726	太田小・中学校	長岡市	瀧沢町485	0258232016 0258232009	長岡市教育委員会		476		952		○	F4	○
727	太田コミュニティセンター	長岡市	瀧沢町482-3	0258232002	長岡市長		252		504		○	F2	○
728	長岡市立蘭原小学校	長岡市	蘭原町2-110	0258462061	長岡市教育委員会		1,045		2,091			F4	○
729	長岡市立蘭原中学校	長岡市	蘭原南3-4920	0258462078	長岡市教育委員会		1,078		2,156			F3	○
730	蘭原コミュニティセンター	長岡市	五反田町950	0258462022	長岡市長		674		1,348			F2	○
731	長岡市立宮本小学校	長岡市	宮本町1-甲67-1	0258462143	長岡市教育委員会		498		996			F3	○
732	長岡市立宮本保育園	長岡市	宮本町1丁目甲8番地	0258465340	長岡市教育委員会		172		345		○	F2	○
733	宮本コミュニティセンター	長岡市	宮本町1-甲105-2	0258462052	長岡市長		315		630			F2	○
734	長岡市立青葉台小学校	長岡市	青葉台4-15	0258470250	長岡市教育委員会		1,184		2,369			F3	○
735	長岡市立青葉台中学校	長岡市	青葉台1-甲222-1	0258470990	長岡市教育委員会		778		1,552			F4	○
736	長岡市立大塚小学校	長岡市	大塚町1-甲1021	0258462202	長岡市教育委員会		523		1,047			F4	○
737	長岡市立白樺保育園	長岡市	大塚町1丁目甲1089番地2	0258471099	長岡市教育委員会		117		234			F1	○
738	大塚コミュニティセンター	長岡市	大塚町1-甲1083	0258462201	長岡市長		373		746			F2	○
739	中之島文化センター	長岡市	中之島3807番地3	0258661310	NKS・TRC共同事業体		629		1,259		○	F2	○
740	中之島公民館	長岡市	中之島800番地1	0258663390	長岡市教育委員会		423		846		○	F2	○
741	長岡市立中之島中央小学校	長岡市	鶴ヶ巻根1162番地	0258662123	長岡市教育委員会		1,716		3,432		○	F3	○
742	長岡市立中之島中学校	長岡市	中野東2649番地1	0258667988	長岡市教育委員会		2,195		4,390		○	F3	○
743	長岡市立中之島保育園	長岡市	中之島430番地1	0258662366	長岡市教育委員会		240		480		○	F2	○
744	長岡市立上通小学校	長岡市	灰島新田10番地2	0258662781	長岡市教育委員会		765		1,530		○	F3	○
745	長岡市立上通保育園	長岡市	大口248番地1	0258241210	長岡市教育委員会		224		448		○	F1	○
746	中通公民分館	長岡市	横山甲715番地	0258662782			233		467				
747	サンバルコなかのしま	長岡市	中野中甲1666番地2	0258660688	社会福祉法人長岡市社会福祉協会		236		473		○	F2	○
748	長岡市立みずほ保育園児童館	長岡市	中野西町1番地	0258614100	長岡市教育委員会		299		592		○	F1	○
749	中之島北体育館	長岡市	中条丁302番地1	0258668116	長岡市長		663		1,327		○	F2	○
750	長岡市立中条保育園児童館	長岡市	中条丙16番地	0258665021	長岡市教育委員会		225		450		○	F1	○
751	長岡市立信条小学校	長岡市	中条新田92番地	0256973172	長岡市教育委員会		718		1,436		○	F3	○
752	長岡市立信条保育園	長岡市	信条東221番地	0256972846	長岡市教育委員会		204		409		○	F1	○
753	三沼公民分館	長岡市	赤沼265番地1	0256983045			132		264				
754	西所公民分館	長岡市	中西1603番地	0258662829			160		301				
755	中之島浄化センター	長岡市	西高山新田381番地	0258668222	長岡市長		46		93		○	F2	○
756	石津トレーニングセンター	長岡市	浦4068番地1	0258924571	長岡市長		230		461		○	F2	○
757	長岡市立こじ保育園	長岡市	浦4800番地	0258922221	長岡市教育委員会		804		1,608		○	F1	×
758	浦体育館	長岡市	浦4802番地3	0258926910	長岡市長		644		1,288		○	F2	○
759	長岡市立越路小学校	長岡市	浦270番地	0258923151	長岡市教育委員会		1,308		2,617			F3	○
760	長岡市立越路中学校	長岡市	栄迎寺甲841番地10	0258923157	長岡市教育委員会		1,154		2,309			F3	○
761	越路体育館	長岡市	栄迎寺甲885番地	0258924826	長岡市長		1,313		2,626		○	F2	○
762	越路総合福祉センター	長岡市	栄迎寺3697番地	0258924656	長岡市長		663		1,326		○	F3	○
763	塚山南部地域体育センター	長岡市	塚野山927番地	0258942167	長岡市長		492		984		○	F2	○

764	長岡市立塚山保育園	長岡市	塚野山850番地3	0258942006	長岡市教育委員会		498	996		○	F1	×
765	長岡市立越路西小学校	長岡市	不動沢210番地2	0258925424	長岡市教育委員会		1,507	3,014		○	F2	○
766	長岡市立日吉小学校	長岡市	鳥越甲420番地	0258462077	長岡市教育委員会		741	1,482			F3	○
767	長岡市みしま会館	長岡市	上岩井1260番地1	0258422222	長岡市長		510	1,020			F2	○
768	長岡市立扇野町小学校	長岡市	扇野町1242番地	0258422054	長岡市教育委員会		1,615	3,231			F3	○
769	山古志会館	長岡市	山古志竹沢甲2835番地	0258592339	長岡市長		511	1,023		○	F2	○
770	長岡市山古志公民館虫亀分館(旧虫亀小学校)	長岡市	山古志虫亀993番地		長岡市教育委員会		1,142	2,284		○	F3B1	○
771	長岡市山古志公民館種芋原分館(旧種芋原小学校)	長岡市	山古志種芋原2603番地		長岡市教育委員会		1,108	2,216		○	F2	○
772	山古志体育館	長岡市	山古志竹沢甲2837番地1	0258592339	長岡市長		2,169	4,339		○	F3	○
773	長岡市山古志地域福祉センターなごみ苑	長岡市	山古志虫亀219番地2	0258592080	社会福祉法人長岡市社会福祉協		896	1,792		○	F2	○
774	長岡市立竹沢保育園	長岡市	山古志竹沢43番地1	0258592211	長岡市教育委員会		231	463		○	F2	×
775	山古志小・中学校	長岡市	山古志竹沢乙284番地	0258592047	長岡市教育委員会		498	996		○	F3	○
776	長岡市立上小国小学校	長岡市	小国町諏訪井丙32番地	0258592069	長岡市教育委員会		271	543		○	F3	○
777	小国高齢者コミュニティセンター	長岡市	小国町上岩田1406-1	0258592027			58	117				
778	法来自然の家やまびこ	長岡市	小国町法来706番地	0258593827	長岡市教育委員会		165	331		○	F2	○
779	自然体整体験館(養楽館)	長岡市	小国町小国沢2531番地	0258593161	長岡市長		102	205			F2	○
780	長岡市立浜海小学校	長岡市	小国町二本柳80番地	0258593115	長岡市教育委員会		271	542		○	F3	○
781	長岡市小国勤労者体育センター	長岡市	小国町横沢1558番地	0258594228	長岡市長		345	690		○	F1	○
782	長岡市立ひまわり保育園	長岡市	小国町相野原139番地1	0258592029	長岡市教育委員会		472	945		○	F2	○
783	公民館八王子分館	長岡市	小国町八王子2783-1	0258593417			78	158				
784	小国公民館	長岡市	小国町新町185番地	0258593575	長岡市教育委員会		193	387		○	F2	○
785	小国会館	長岡市	小国町新町176-1	0258594771	長岡市長		406	812		○	F2	○
786	長岡市立小国中学校	長岡市	小国町新町673番地	0258593121	長岡市教育委員会		525	1,050			F3	×
787	商工物産館	長岡市	小国町法坂738-1	0258593711			92	184				
788	公民館千谷沢分館	長岡市	小国町千谷沢1327-1				82	124				
789	長岡市立下小国小学校	長岡市	小国町七日町2784番地1	0258592208	長岡市教育委員会		215	431			F4	×
790	和島支所	長岡市	小島谷3434-4	0258743111	長岡市長		1,594	3,189		○	F3	○
791	和島保健センター	長岡市	小島谷3434-4	0258743111			377	755				
792	和島体育館	長岡市	小島谷3422	0258743111	長岡市長		768	1,537		○	F2	○
793	高齢者コミュニティセンターゆきわり荘	長岡市	小島谷3560-1	0258742911			278	556				
794	長岡市立北辰中学校	長岡市	島崎5687	0258742038	長岡市教育委員会		778	1,556			F3	○
795	道の駅地域交流センター	長岡市	島崎5713-2	0258418110			148	296				
796	長岡市立和島小学校	長岡市	小島谷3545-1	0258743980	長岡市教育委員会		1,285	2,531			F1	○
797	長岡市老人憩いの家夕映荘	長岡市	寺泊金山170-3	0258752368	社会福祉法人長岡市社会福祉協議会		282	564			F1	×
798	長岡市立寺泊小学校	長岡市	寺泊一里塚3890	0258752040	長岡市教育委員会		843	1,686			F3	○
799	寺泊体育館	長岡市	寺泊上田町7695-1	0258742446	長岡市長		852	1,704		○	F2	○
800	寺泊文化センター	長岡市	寺泊磯町7411-14	0258755155	NKS・TRC共同事業体		1,033	2,067		○	F3	○
801	長岡市寺泊支所	長岡市	寺泊島帽子平1977-8	0258753111	長岡市長		736	1,472				
802	伊勢崎市臨海学校	長岡市	寺泊田尻603	0258752557			868	1,736				
803	青少年研修センター	長岡市	寺泊郷本208-3	0258755660	長岡市教育委員会		182	365			F2	○
804	長岡市立寺泊中学校	長岡市	寺泊舌1681	0258752112	長岡市教育委員会		1,356	2,712		○	F3	○
805	寺泊本山センター	長岡市	寺泊本山748-1	0258752156	長岡市長		319	639		○	F1	○
806	野積保育園	長岡市	寺泊野積2494	0258752540			205	410				
807	寺泊夏戸センター	長岡市	寺泊夏戸2829	0258752166	長岡市長		1,100	2,200		○	F3	○
808	長岡市立大河津小学校	長岡市	寺泊求童1035	0258972256	長岡市教育委員会		906	1,811			F3	○
809	寺泊センターおおいづ	長岡市	寺泊教ヶ曾根551	0258972497	長岡市長		537	1,074		○	F2	○
810	桐原児童館	長岡市	寺泊五分-2776-1	0258983896			139	279				
811	寺泊山ノ脇センター	長岡市	寺泊町軽井2001	0258973410	長岡市長		955	1,911		○	F3	○
812	栃尾体育館	長岡市	中央公園1番34号	0258525571	グリーン産業株式会社	0258521117	4,382	8,765		○	F2	○
813	栃尾文化センター	長岡市	中央公園1番36号	0258522020	NKS・TRC共同事業体		1,421	2,843		○	F3	○
814	長岡市立栃尾東小学校	長岡市	栃尾原町4丁目3番1号	0258521555	長岡市教育委員会		1,430	2,861			F3	○
815	長岡市立刈谷田中学校	長岡市	吉水353番地	0258522001	長岡市教育委員会		1,889	3,979		○	F3	○
816	吉水体育館	長岡市	上堰出3039番地40	0258521501	グリーン産業株式会社		450	901			F1	○
817	長岡市立下堀小学校	長岡市	吉水1720番地	0258522496	長岡市教育委員会		503	1,006			F3	○
818	長岡市立上堀小学校	長岡市	上堀878番地1	0258522893	長岡市教育委員会		745	1,491			F2	○
819	長岡市立栃尾南小学校	長岡市	上の原町1番18号	0258523022	長岡市教育委員会		1,422	2,845			F4	○
820	長岡市立秋葉中学校	長岡市	上の原町6番3号	0258523838	長岡市教育委員会		1,949	3,898			F3	○
821	坂塚地区センター	長岡市	北荷塚2439番地甲	0258524405	長岡市長		313	627		○	F3	○



822	長岡市立東谷小学校	長岡市	坂廻53番地	0258522739	長岡市教育委員会	585	1,170			F3	○
823	栃尾産業交流センター	長岡市	栃尾宮沢1765番地	0258511331	栃尾施設管理合同会社	2,853	5,306		○	F3	○
824	長岡市立西谷小学校	長岡市	中1426番地	0258583135	長岡市教育委員会	310	621			F3	○
825	長岡市立中野俣小学校	長岡市	西中野俣1316番地	0258582104	長岡市教育委員会	203	407			F2	×
826	志保の里荘	長岡市	与板町本与板2380番地1	0258724649	社会福祉法人長岡市社会福祉協議会	1,093	2,186		○	F2	○
827	与板保健センター	長岡市	与板町与板乙5901番地2	0258723466	長岡市長	302	605		○	F2	○
828	与板ふれあい交流センター	長岡市	与板町与板甲339番地1	0258724080	長岡市教育委員会	302	605		○	F2	×
829	長岡市立与板小学校	長岡市	与板町東与板52番地	0258723137	長岡市教育委員会	1,198	2,396			F3	×
830	長岡市立与板中学校	長岡市	与板町東与板200番地	0258723161	長岡市教育委員会	1,247	2,494		○	F3	○
831	長岡市立与板幼稚園	長岡市	与板町与板甲95番地	0258724078	長岡市教育委員会	686	1,372		○	F2	○
832	与板体育館	長岡市	与板町与板乙2430番地1	0258723893	長岡市長	1,574	3,149		○	F3	○
833	積原農村センター	長岡市	与板町積原186番地	0258723767		135	270		○	F3	○
834	与板地区公民館黒川分館	長岡市	与板町広野728番地1	0258723600		102	205				
835	生涯学習センター	長岡市	東川口1979番地130	0258893120		878	1,757				
836	長岡市立東川口保育園	長岡市	東川口1979番地115	0258892028	長岡市教育委員会	503	1,006		○	F2	○
837	末広荘	長岡市	東川口1979番地38	0258892359	長岡市長	362	725		○	F2	○
838	長岡市立川口中学校	長岡市	西川口951番地	0258893101	長岡市教育委員会	3,176	6,352		○	F3	○
839	長岡市立川口小学校	長岡市	西川口1149番地	0258892128	長岡市教育委員会	2,444	4,889		○	F3	○
840	和南津葉落開発センター	長岡市	川口和南津982番地2		地区代表	207	414		○	F2	○
841	泉水地区公民館体育館	長岡市	川口牛ヶ島424番地1	0258892200		352	705				
842	田妻山地区公民館体育館	長岡市	川口田妻山543番地	0258893158		352	705				
843	川口体線交流センター	長岡市	川口木沢467番地	0258893195	フレンドシップ木沢	210	420		○	F1	○
844	市道寺泊134号線(旧山田・鳥崎線) ※津波発生時	長岡市	寺泊山田								
845	志戸稲金庫 ※津波発生時	長岡市	寺泊志戸橋								
846	鹿島神社(郷本) ※津波発生時	長岡市	寺泊郷本								
847	白石神社(七ツ石) ※津波発生時	長岡市	寺泊郷本								
848	諏訪神社(大和田) ※津波発生時	長岡市	寺泊大和田								
849	香妻広域町村園湖の家 ※津波発生時	長岡市	寺泊金山217								
850	金山駐車場 ※津波発生時	長岡市	寺泊金山432								
851	八幡神社(小川町) ※津波発生時	長岡市	寺泊香清水								
852	旧寺泊中学校 ※津波発生時	長岡市	寺泊二ノ関2238								
853	聚感園 ※津波発生時	長岡市	寺泊二ノ関								
854	巖岩神社(郷町) ※津波発生時	長岡市	寺泊敷ノ川								
855	市道寺泊100号線(旧前坂線) ※津波発生時	長岡市	寺泊白岩								
856	白岩保育園 ※津波発生時	長岡市	寺泊両池6683	0258753737		200	400				
857	稲荷神社(港町) ※津波発生時	長岡市	寺泊小塵場								
858	白岩団地(寺泊産業団地) ※津波発生時	長岡市	寺泊藪田								
859	十二神社(荒谷) ※津波発生時	長岡市	寺泊野積								
860	山王神社(中浜) ※津波発生時	長岡市	寺泊野積								
861	旧野積小学校 ※津波発生時	長岡市	寺泊野積3200								
862	県道豊～野積線 ※津波発生時	長岡市	寺泊野積								
863	八幡神社(内川) ※津波発生時	長岡市	寺泊野積								
864	市道寺泊1号線(旧弥彦浦参道線) ※津波発生時	長岡市	寺泊野積								
865	白山神社(金沢) ※津波発生時	長岡市	寺泊野積								
866	大宮神社(大野積) ※津波発生時	長岡市	寺泊野積								
867	旧前橋市野積少年海の家 ※津波発生時	長岡市	寺泊野積								
868	長岡技術科学大学 ※信濃川等のはんらん時	長岡市	上富岡町1603-1	0258468000	学長	2,091	1,673			F1	○
869	信濃川下流流域下水道 長岡浄化センター ※信濃川等のはんらん時	長岡市	上柳町字下の島257番地3	0258282001		1,636	1,309		○	F3B1	○
870	長岡造形大学 ※信濃川等のはんらん時	長岡市	千秋4-197	0258213311	理事長	1,811	1,449		○	F4	○
871	長岡リリックホール ※信濃川等のはんらん時	長岡市	千秋3-1356-6	0258297711	(財)長岡市芸術文化振興財団	8,003	6,403		○	F2	○
872	ハイブ長岡 ※信濃川等のはんらん時	長岡市	千秋3-315-11	0258278812		7,511	6,009				
873	水運局 ※信濃川等のはんらん時	長岡市	水運町2-7-22	0258341412		325	260				
874	長岡市役所別棟(食堂) ※信濃川等のはんらん時	長岡市	幸町2-1-1	0258351122		408	327				

875	長岡市立劇場 ※信濃川等のはんらん 時	長岡市	幸町2丁目1番2号	025832211	(財)長岡市芸術 文化振興財団	6,838		5,309		○	F3	○	
876	教育センター ※信濃川等のはんらん 時	長岡市	三和2-8-20	0258323716	長岡市教育委員 会	447		358		○	F4	○	
877	ながおか市民センター ※信濃川等のはんらん 時	長岡市	大手通2丁目2番地6	0258392763	長岡市長	8,438		6,751		○	F7	○	
878	長岡市立中央図書館 ※信濃川等のはんらん 時	長岡市	学校町1-2-2	0258320658	長岡市教育委員 会	500		400		○	F3	○	
879	独立行政法人国立高等 専門学校機構長岡工業 高等専門学校 ※信濃川等のはんらん 時	長岡市	西片貝町888	0258326435	校長	1,068		855			F1	○	
880	長岡大学 ※信濃川等のはんらん 時	長岡市	御山町80-8	0258391600	学校法人中越学 園理事長	1,585		1,268		○	F4	×	
881	三条市立第二中学校	三条市	興野一丁目18番1号	0256331248	三条市教育委員 会	0256451120	566	9,478	934	9,478	○	F4	○
882	三条市立第三中学校	三条市	西裏館二丁目15番22号	0256333062	三条市教育委員 会	0256451120	713	9,107	1,176	9,107	○	F4	○
883	三条市立一ノ木戸小学 校	三条市	興野一丁目2番30号	0256330338	三条市教育委員 会	0256451120	542	5,595	894	5,595	○	F3	○
884	三条市立裏館小学校	三条市	東裏館三丁目2番67号	0256330465	三条市教育委員 会	0256451120	467	7,282	771	7,282	○	F3	○
885	三条市立上林小学校	三条市	葉林1188番地	0256321786	三条市教育委員 会	0256451120	329	9,505	543	9,505	○	F3	○
886	三条市立三条小学校	三条市	元町11番6号	0256330174	三条市教育委員 会	0256451120	534	8,595	881	8,595	○	F3	×
887	三条市立第一中学校	三条市	鳥田二丁目18番43号	0256331093	三条市教育委員 会	0256451120	671	14,481	1,107	14,481	○	F4	○
888	三条市立四日町小学 校	三条市	南新保9番38号	0256330438	三条市教育委員 会	0256451120	478	2,949	788	2,949	○	F3	○
889	三条市立南小学校	三条市	桜木町12番38号	0256350991	三条市教育委員 会	0256451120	487	10,910	804	10,910	○	F3	○
890	三条市立条南小学校	三条市	条南町19番31号	0256323994	三条市教育委員 会	0256451120	470	4,742	775	4,742	○	F3	×
891	三条市立第四中学校	三条市	井栗丙125番地	0256388105	三条市教育委員 会	0256451120	590	13,354	974	13,354	○	F4	○
892	三条市立井栗小学 校	三条市	西洞377番地1	0256382832	三条市教育委員 会	0256451120	388	6,279	657	6,279	○	F3	×
893	三条市立旭小学 校	三条市	柳川新田431番地	0256384430	三条市教育委員 会	0256451120	389	8,600	642	8,600	○	F3	○
894	三条市立本成寺中 学校	三条市	西中145番地	0256332051	三条市教育委員 会	0256451120	345	9,021	570	9,021	○	F4	×
895	三条市立西鱧田小学 校	三条市	東鱧田40番地	0256332050	三条市教育委員 会	0256451120	320	9,327	528	9,327	○	F3	×
896	三条市立月岡小学 校	三条市	月岡一丁目34番1号	0256330122	三条市教育委員 会	0256451120	328	7,480	542	7,480	○	F3	○
897	三条市立大崎中 学校	三条市	西大崎二丁目27番67号	0256383960	三条市教育委員 会	0256451120	530	7,784	875	7,784	○	F4	○
898	三条市立大崎小学 校	三条市	東大崎一丁目14番74号	0256386340	三条市教育委員 会	0256451120	538	14,350	887	14,350	○	F3	○
899	三条市立保内小学 校	三条市	上保内乙500番地	0256388313	三条市教育委員 会	0256451120	375	7,747	618	7,747	○	F3	×
900	三条市立大島中 学校	三条市	大島5039番地	0256332317	三条市教育委員 会	0256451120	424	10,285	700	10,285	○	F4	○
901	三条市立大島小学 校	三条市	代官島2326番地	0256340011	三条市教育委員 会	0256451120	361	12,839	595	12,839	○	F3	○
902	三条市立須頃小学 校	三条市	上須頃106番地	0256320805	三条市教育委員 会	0256451120	305	7,888	503	7,888	○	F3	×
903	三条市立栄中 学校	三条市	新堀2065番地	0256453873	三条市教育委員 会	0256451120	891	17,516	1,470	17,516	○	F3	○
904	三条市立栄北小学 校	三条市	泉新田123番地	0256454617	三条市教育委員 会	0256451120	552	13,026	910	13,026	○	F3	○
905	三条市立大面小学 校	三条市	北洞1番地	0256452012	三条市教育委員 会	0256451120	456	10,890	753	10,890	○	F3	○
906	三条市立栄中央小学 校	三条市	播島新田丁841番地	0256452182	三条市教育委員 会	0256451120	294	12,309	485	12,309	○	F3	○
907	三条市立下田中 学校	三条市	笹岡210番地	0256462020	三条市教育委員 会	0256451120	591	28,591	975	28,591	○	F3	○
908	三条市立大浦小学 校	三条市	上大浦666番地	0256462018	三条市教育委員 会	0256451120	345	9,061	570	9,061	○	F3	○
909	三条市立飯田小学 校	三条市	飯田1000番地1	0256462158	三条市教育委員 会	0256451120	442	9,208	730	9,208	○	F3	○
910	三条市立長沢小学 校	三条市	笹岡579番地	0256462019	三条市教育委員 会	0256451120	428	10,658	706	10,658	○	F3	○
911	三条市立笹岡小学 校	三条市	中野原329番地	0256462024	三条市教育委員 会	0256451120	376	8,982	621	8,982	○	F3	○
912	三条市立荒沢小学 校	三条市	荒沢1198番地3	0256463019	三条市教育委員 会	0256451120	362	5,764	598	5,764	○	F2	○
913	三条市立森町小学 校	三条市	庭月85番地	0256472231	三条市教育委員 会	0256451120	418	8,725	690	8,725	○	F3	○
914	三条市中央公民館	三条市	元町13番1号	0256324811	三条市教育委員 会	0256328391	255		421		○	F3	○
915	三条市勤労青少年ホ ム	三条市	南四日町一丁目15番8号	0256323362	三条市長	0256335732	618		1,020		○	F3	○
916	三条市南南公民館	三条市	南四日町二丁目10番3号	0256352011	三条市教育委員 会	0256328391	292		482		○	F2	○
917	三条市井栗公民館	三条市	鱧田四丁目12番7号	0256383835	三条市教育委員 会	0256328391	51		84		○	F2	○
918	三条市本成寺公民 館	三条市	片口345番地	0256330152	三条市教育委員 会	0256328391	51		84		○	F2	○
919	三条市大崎公民館	三条市	東大崎二丁目14番9号	0256382175	三条市教育委員 会	0256328391	61		100		○	F2	○
920	三条市大崎公民館保 内分館	三条市	上保内乙471番地	0256385141	三条市教育委員 会	0256328391	64		105		○	F2	×
921	三条市大島公民館	三条市	大島5002番地	0256330097	三条市教育委員 会	0256328391	51		84		○	F2	×
922	三条市リージョンセ ンター	三条市	尾崎3915番地1	0256455558	三条市教育委員 会	0256328391	158		260		○	F2	○
923	三条市栄青少年研修 センター	三条市	北洞1番地	0256452026	三条市教育委員 会	0256451130	39		64			F1	○
924	三条市下田公民館	三条市	菰塚1144番地1	0256465911	三条市教育委員 会	0256328391	119		197		○	F2	○
925	三条市下田公民館森 町分館	三条市	庭月19番地2		三条市教育委員 会	0256328391	142		234			F2	○
926	三条市体育文化セン ター	三条市	荒町二丁目1番8号	0258325211	三条市体育協会	0256337372	1,399		2,308		○	F3	○
927	三条市総合体育館	三条市	荒町二丁目1番3号	0258325210	三条市体育協会	0256337372	1,044		1,723		○	F2	○
928	うるおい広場	三条市	大野畑6番86-3号	0258325211	三条市体育協会	0256337372		8,873		8,873			○
929	三条市栄体育館	三条市	北洞1番地6	0256345511	三条市長	0256328391	530		874			F1	○
930	三条市下田体育館	三条市	笹岡77番地	0256464702	三条市体育協会	0256337372	932		1,538		○	F2	○

931	三糸市下田野球場	三糸市	曲谷25番地1	0256464292	三糸市体育協会	025637372			18,085		18,085					○
932	ウエルネスしただ	三糸市	飯田1029番地1	0256465110	三糸市体育協会	025637372	327		540			○	F2			○
933	三糸市立保内保育所	三糸市	下保内487番地	0256388008	三糸市教育委員会	0256451130	137	475	226	475		○	F2			×
934	三糸市立松ノ木児童遊園	三糸市	松ノ木町8番10号		三糸市長	0256326677			340							×
935	三糸市立田鳥保育所	三糸市	田鳥二丁目19番29号	0256332042	三糸市教育委員会	0256451130	84	2,014	139	2,014		○	F2			○
936	三糸市立田鳥児童遊園	三糸市	田鳥一丁目17番22号		三糸市長	0256326677			1,345							×
937	三糸市立一ノ門保育所	三糸市	一ノ門二丁目7番25号	0256333373	三糸市教育委員会	0256451130	97	397	160	397		○	F2			○
938	三糸市立一ノ門児童遊園	三糸市	一ノ門二丁目9番24号		三糸市長	0256326677			1,396							○
939	三糸市立東三糸児童遊園	三糸市	東三糸一丁目7番2号		三糸市長	0256326677			658							×
940	三糸市立北入蔵児童遊園	三糸市	北入蔵三丁目3番15号		三糸市長	0256326677			157							×
941	三糸市立塚野目保育所	三糸市	塚野目二丁目11番32号	0256324322	三糸市教育委員会	0256451130	91	699	150	699		○	F2			○
942	三糸市立神明町児童遊園	三糸市	神明町3番9号		三糸市長	0256326677			356							○
943	三糸市立横町児童遊園	三糸市	横町二丁目8番44-4号		三糸市長	0256326677			338							×
944	三糸市立旭保育所	三糸市	旭町二丁目1番1号	0256341761	三糸市教育委員会	0256451130	102	646	168	646		○	F2			×
945	三糸市立裏館保育所	三糸市	西裏館二丁目2番12号	0256321927	三糸市教育委員会	0256451130	82	473	135	473		○	F2			○
946	三糸市立石上児童館	三糸市	石上二丁目2番31号	0256323517	三糸市教育委員会	0256451130	44	578	72	578			F1			×
947	三糸市立須頃保育所	三糸市	上須頃517番地	0256325016	三糸市教育委員会	0256451130	70	932	115	932		○	F2			×
948	三糸市立須頃児童遊園	三糸市	上須頃869番地2		三糸市長	0256326677			1,183							×
949	三糸市立大鳥児童館	三糸市	大鳥3767番地1	0256341762	三糸市教育委員会	0256451130	44	627	72	627			F1			×
950	三糸市立飯田保育所	三糸市	飯田2315番地1	0256462150	三糸市教育委員会	0256451130	70	650	116	650		○	F2			○
951	三糸市立中浦保育所	三糸市	上谷地36番地26	0256462641	三糸市教育委員会	0256451130	38	900	63	900			F1			×
952	三糸市立名下保育所	三糸市	名下869番地	0256472056	三糸市教育委員会	0256451130	297	2,345	490	2,345			F1			○
953	三糸市立荒沢保育所	三糸市	荒沢1214番地1	0256463142	三糸市教育委員会	0256451130	76	960	126	960		○	F1			○
954	三糸市立月岡保育所	三糸市	月岡三丁目13番14号	0256350990	三糸市教育委員会	0256451130	91	664	150	664		○	F2			○
955	三糸市立如法寺児童遊園	三糸市	如法寺1番1号		三糸市長	0256326677			1,031							×
956	三糸市立種田保育所	三糸市	西種田609番地1	0256348234	三糸市教育委員会	0256451130	103	1,270	170	1,270		○	F2			×
957	三糸市立種田児童遊園	三糸市	西種田609番地1		三糸市長	0256326677			2,153							×
958	三糸市総合福祉センター	三糸市	東本成寺2番1号	0256338511	三糸市社会福祉協議会	0256451130	520		858			○	F3			○
959	三糸市立直江児童館	三糸市	直江町四丁目8番19号	0256347227	三糸市教育委員会	0256451130	44	382	72	382			F1			○
960	三糸市立鳥田児童館	三糸市	鳥田二丁目3番18号	0256332158	三糸市教育委員会	0256451130	70	581	115	581			F1			○
961	三糸市立鳥田児童遊園	三糸市	鳥田三丁目15番21号		三糸市長	0256326677			1,314							×
962	三糸市立桜木児童遊園	三糸市	桜木町4番11号		三糸市長	0256326677			230							×
963	三糸市立嵐南保育所	三糸市	南四日町二丁目7番22号	0256343213	三糸市教育委員会	0256451130	79	497	130	497		○	F2			×
964	三糸市立四日町児童館	三糸市	四日町8番18号	0256332175	三糸市教育委員会	0256451130	77		127				F1			×
965	三糸市立福多保育所	三糸市	若宮新田898番地	0256453409	三糸市教育委員会	0256451130	98	868	162	868		○	F1			○
966	三糸市立なかよし児童館	三糸市	北湯甲747番地3	0256452090	三糸市教育委員会	0256451130	95	1,354	157	1,354		○	F2			×
967	三糸市立大和保育所	三糸市	善久寺4162番地	0256452002	三糸市教育委員会	0256451130	64	1,400	105	1,400			F1			×
968	栄寿荘	三糸市	福島新田1015番地1	0256456311	三糸市社会福祉協議会	0256320028	385		635			○	F1			○
969	下田保健センター	三糸市	萩堀1182番地1	0256465914	三糸市長	0256345572	145		239			○	F2			○
970	三糸市農業体験交流センター	三糸市	西大崎一丁目6番76号	0256382556	小橋建設(株)	0256347601	218		360				F1			○
971	曲谷多目的研修交流施設 桜やまゆり	三糸市	曲谷833番地2	0256464873	曲谷多目的研修交流施設管理組合		48		80				F1			○
972	とたにコミュニティーセンター ひめさゆり	三糸市	上谷地29番地	0256464847	とたにコミュニティーセンター管理組合		130		215				F1			○
973	農業体験学習施設「よつてげ邸」	三糸市	早水589番地	0256472810	よつてげ邸管理運営組合		314		518				F1			○
974	森の健康館こだま	三糸市	駒込840番地1	0256465841	労働安全衛生推進施設利用組合		238		393				F2			○
975	農村環境改善センター	三糸市	新堀2111番地	0256454206	三糸市長	0256328391	231		381				F2			○
976	三糸市高等職業訓練校	三糸市	東本成寺8番53号	0256332916	三糸市長	0256335732	168		311			○	F3			○
977	興野公園	三糸市	興野三丁目8番5号		三糸市長	0256326677			1,700							×
978	東三糸公園	三糸市	東三糸一丁目15番4-6号		三糸市長	0256326677			1,000							×
979	八幡公園	三糸市	八幡町12番18号		三糸市長	0256326677			7,800							○
980	須頃郷第1号公園	三糸市	須頃3番地218		三糸市長	0256326677			5,970							○
981	須頃郷第1号公園	三糸市	須頃3丁目218		三糸市長	0256326677			5,970							○
982	須頃郷第3号公園	三糸市	須頃2丁目174		三糸市長	0256326677			2,800							×
983	総合運動公園	三糸市	月岡四丁目36号1番	0256328911	桃丸富	0256345572		47,000		47,000						○
984	広貞公園	三糸市	直江町二丁目2番41号		三糸市長	0256326677			3,700							×
985	由利公園	三糸市	由利15番21号		三糸市長	0256326677			2,300							×
986	鶴パーク風南	三糸市	南四日町一丁目13番24号		三糸市長	0256326677			2,800							×
987	四日町公園	三糸市	四日町8番5号		三糸市長	0256326677			4,400							×
988	新保公園	三糸市	東新保4番24号		三糸市長	0256326677			2,200							×

989	五輪平公園	三條市	坂田2558番地3		三條市長	0256326677		2,200		2,200			×
990	新潟県三條地場産業振興センター(メッセビル)	三條市	須頃一丁目17番	0256322311	新潟県三條地場産業振興センター理事長	0256346167	1,370		2,260			F5	○
991	新潟県三條地場産業振興センター(リサーチコア)	三條市	須頃一丁目20番	0256357811	新潟県三條地場産業振興センター理事長	0256320447	298		492			F7	○
992	中小企業大学三條校	三條市	上野原570番地	0256380770	中小企業大学三條校長	0256380771	155		256			F3	○
993	三條商工会議所	三條市	須頃一丁目2番	0256321311	三條商工会議所会頭	0256321310	208		344			F5	○
994	三條市立千代が丘保育園	三條市	世間230番地1	0256465560	三條市教育委員会	0256451130	135	1,696	223	1,696		F1	○
995	三條市三條東公民館	三條市	興野一丁目13番70号	0256351200	三條市教育委員会	0256328391	568		971		○	F1	○
996	新潟県立三條高等学校グラウンド	三條市	月岡1丁目2番1号		新潟県教育委員会	0256355735		31,756		31,756			○
997	新潟県立三條高等学校「県民の森」	三條市	月岡1丁目2番1号		新潟県教育委員会	0256355735		3,734		3,734			○
998	新潟県立三條東高校体育館特設場	三條市	北入蔵2丁目9番36号		新潟県教育委員会	0256380519			1,002		○	F2	○
999	新潟県立三條東高校体育館	三條市	北入蔵2丁目9番36号	0256380538	新潟県教育委員会	0256380519			1,788		○	F1	○
1000	新潟県立三條東高校グラウンド	三條市	北入蔵2丁目9番36号		新潟県教育委員会	0256380519		22,672		22,672			○
1001	新潟県立三條東高校校舎	三條市	北入蔵2丁目9番36号	0256386461	新潟県教育委員会	0256380519			10,103		○	F4	○
1002	新潟県立新潟県央工業高等学校体育館	三條市	東本成寺13番1号	0256325251	新潟県教育委員会	0256337179	891		1,470		○	F1	×
1003	新潟県立新潟県央工業高等学校講堂	三條市	東本成寺13番1号	0256325251	新潟県教育委員会	0256337179	473		781		○	F1	○
1004	新潟県立新潟県央工業高等学校グラウンド	三條市	東本成寺13番1号	0256325251	新潟県教育委員会	0256337179		46,814		46,814			○
1005	新潟県立三條商業高等学校グラウンド	三條市	田島2丁目24番8号		新潟県教育委員会	0256337180		18,138		18,138			×
1006	新潟県立三條商業高等学校体育館	三條市	田島2丁目24番8号	0256332631	新潟県教育委員会	0256337180		2,589				F1	×
1007	新潟県立月ヶ岡養護学校校舎	三條市	大字月岡4935	0256325963	新潟県教育委員会	0256335575			5,041		○	F3	○
1008	新潟県立月ヶ岡養護学校グラウンド	三條市	大字月岡4935	0256325963	新潟県教育委員会	0256335575		4,640		4,640			○
1009	新潟県立月ヶ岡養護学校体育館	三條市	大字月岡4935	0256325963	新潟県教育委員会	0256335575	544		897		○	F1	○
1010	新潟県立三條テクノスクール体育館	三條市	柳沢353番地2	0256388520	新潟県知事	0256388220			860		○	F1	○
1011	三條市立千代が丘保育園	三條市	笹岡230番地1	0256465560	三條市教育委員会	0256451130	135	1,696	223	1,696		F1	○
1012	駅前ふれあい広場	柏崎市	駅前一丁目	0257247633	柏崎市市長			10,536		10,536			○
1013	陸上競技場	柏崎市	学校町1-40	0257225555	柏崎市市長			27,807		27,807			○
1014	柏崎市立柏崎保育園園庭	柏崎市	学校町1-7	0257223014	柏崎市教育委員会			900		900			○
1015	柏崎市立柏崎小学校グラウンド	柏崎市	学校町1-88	0257222196	柏崎市教育委員会			4,821		4,821			○
1016	柏崎市立第一中学校グラウンド	柏崎市	学校町5-27	0257224158	柏崎市教育委員会			18,628		18,628			○
1017	市役所駐車場	柏崎市	中央町5-50	0257235111	柏崎市市長			3,838		3,838			○
1018	潮風公園	柏崎市	栄町・北園町	0257235111	柏崎市市長			20,000		20,000			○
1019	海岸公園運動広場(潮風コート・少年広場)	柏崎市	学校町・東港町	0257207010	柏崎市市長			14,833		14,833			○
1020	新潟県立柏崎アクアパーク駐車場	柏崎市	学校町6-73	0257225555	柏崎市教育委員会			24,579		24,579			○
1021	斎園駐車場	柏崎市	西本町3-2-8	0257207501	柏崎市市長			2,809		2,809			○
1022	八坂公園	柏崎市	西本町三丁目	0257235111	柏崎市市長			2,890		2,890			○
1023	駅前公園	柏崎市	鎌町・鎌町	0257235111	柏崎市市長			33,200		33,200			○
1024	駅前公園テニスコート	柏崎市	鎌町10-15	0257225555	柏崎市教育委員会			8,800		8,800			○
1025	遺跡考古館駐車場	柏崎市	小倉町7-18	0257222003	柏崎市教育委員会			3,491		3,491			○
1026	中部公園	柏崎市	諏訪町	0257212283	柏崎市市長			1,950		1,950			○
1027	鞠池公園	柏崎市	北園町	0257212283	柏崎市市長			3,900		3,900			○
1028	北園公園	柏崎市	北園町	0257212283	柏崎市市長			6,100		6,100			○
1029	自然環境浄化センター	柏崎市	安政町1-36	0257244321	柏崎市市長			102,034		102,034			○
1030	総合福祉センター駐車場	柏崎市	豊町3-59	0257221411	柏崎市市長			1,211		1,211			○
1031	白竜公園テニスコート	柏崎市	四谷1-1-61	0257225555	柏崎市教育委員会			5,230		5,230			○
1032	白竜公園	柏崎市	四谷一丁目	0257212283	柏崎市市長			8,203		8,203			○
1033	柏崎市立比角小学校グラウンド	柏崎市	扇町2-22	0257225213	柏崎市教育委員会			16,410		16,410			○
1034	雀森公園	柏崎市	日吉町	0257212283	柏崎市市長			2,370		2,370			○
1035	柏崎市立比角保育園園庭	柏崎市	比角2-10-15	0257223285	柏崎市教育委員会			875		875			○
1036	柏崎市立第二中学校グラウンド	柏崎市	比角2-6-21	0257222822	柏崎市教育委員会			15,952		15,952			○
1037	比角コミュニティセンター駐車場	柏崎市	比角2-9-47	0257247487	柏崎市市長			789		789			○
1038	東部公園	柏崎市	比角二丁目	0257212283	柏崎市市長			1,600		1,600			○
1039	大洲保育園園庭	柏崎市	藤町4-4	0257222636	柏崎市教育委員会			777		777			○
1040	柏崎市立枇杷島保育園園庭	柏崎市	関町9-13	0257222690	柏崎市教育委員会			625		625			○
1041	柏崎市立枇杷島小学校グラウンド	柏崎市	関町9-6	0257222511	柏崎市教育委員会			9,061		9,061			○
1042	枇杷島コミュニティセンター広場	柏崎市	宮場町12-8	0257247449	柏崎市市長			2,696		2,696			○
1043	幸町公園	柏崎市	幸町	0257235111	柏崎市市長			1,850		1,850			○
1044	半田コミュニティセンター駐車場	柏崎市	岩上20-52	0257225999	柏崎市市長			1,957		1,957			○
1045	柏崎市立半田小学校グラウンド	柏崎市	南半田1-1	0257246150	柏崎市教育委員会			13,296		13,296			○
1046	柏崎市立磯ヶ沖中学校グラウンド	柏崎市	枇杷島2842-1	0257210555	柏崎市教育委員会			26,241		26,241			○
1047	御野立公園	柏崎市	藤波二丁目	0257212283	柏崎市市長			9,649		9,649			○

1048	常盤台公園	柏崎市	常盤台	0257212283	柏崎市長		2,400	2,400		○
1049	柏崎市立剣野小学校グラウンド	柏崎市	常盤台25-24	0257227715	柏崎市教育委員会		10,585	10,585		○
1050	赤坂山浄水場	柏崎市	新赤坂町1960	0257220007	柏崎市長		9,063	9,063		○
1051	柏崎市立第三中学校グラウンド	柏崎市	新赤坂町1-2-10	0257232821	柏崎市教育委員会		25,124	25,124		○
1052	大洲コミュニティセンター広場	柏崎市	赤坂町3-14	0257244787	柏崎市長		2,773	2,773		○
1053	柏崎市立大洲小学校グラウンド	柏崎市	大久保2-10-13	0257222330	柏崎市長		7,266	7,266		○
1054	港公園	柏崎市	中浜一丁目・二丁目	0257212283	柏崎市長		27,754	27,754		○
1055	漁村広場	柏崎市	善神1-6-39	0257240028	柏崎市長		960	960		○
1056	柏崎市立西部保育園園庭	柏崎市	善神2-10-58	0257222465	柏崎市教育委員会		585	585		○
1057	御殿山公園	柏崎市	米山台二丁目	0257212283	柏崎市長		2,400	2,400		○
1058	赤坂山公園	柏崎市	緑町・赤坂町	0257212283	柏崎市長		48,371	48,371		○
1059	田塚緑地	柏崎市	田塚三丁目	0257212283	柏崎市長		2,317	2,317		○
1060	田塚山運動広場	柏崎市	藤井613	0257212360	柏崎市教育委員会		9,915	9,915		○
1061	柏崎市立高浜小学校グラウンド	柏崎市	宮川2-1	0257352003	柏崎市教育委員会		5,740	5,740		×
1062	高浜コミュニティセンター駐車場	柏崎市	宮川2298-3	0257352002	柏崎市長		518	518		○
1063	柏崎市立荒浜小学校グラウンド	柏崎市	荒浜1-2-11	0257236611	柏崎市教育委員会		11,138	11,138		○
1064	荒浜運動場	柏崎市	荒浜1-3-30	0257213751	柏崎市教育委員会		28,186	28,186		○
1065	荒浜コミュニティセンター広場	柏崎市	荒浜3-7-17	0257223702	柏崎市長		2,379	2,379		○
1066	柏崎市立荒浜保育園園庭	柏崎市	荒浜3-7-22	0257224592	柏崎市教育委員会		1,240	1,240		○
1067	柏崎市立松波保育園園庭	柏崎市	松波1-14-6	0257223488	柏崎市教育委員会		1,100	1,100		○
1068	松波コミュニティセンターグラウンド	柏崎市	松波2-17-3	0257224352	柏崎市長		5,600	5,600		○
1069	松波第一公園	柏崎市	松波二丁目	0257212283	柏崎市長		3,700	3,700		○
1070	柏崎市立松波中学校グラウンド	柏崎市	松波3-7-5	0257223714	柏崎市教育委員会		23,678	23,678		○
1071	松波フレンドパーク	柏崎市	松波三丁目2048-98	0257212283	柏崎市長		10,000	10,000		○
1072	さざなみ学園グラウンド	柏崎市	松波4-12-81	0257225785	柏崎市長		3,370	3,370		○
1073	西中通コミュニティセンター広場	柏崎市	横塚町15-6	0257243728	柏崎市長		5,308	5,308		○
1074	春日公園	柏崎市	春日二丁目	0257212283	柏崎市長		12,979	12,979		○
1075	柏崎市立横原小学校グラウンド	柏崎市	春日3-4-31	0257244090	柏崎市教育委員会		9,643	9,643		○
1076	柏崎市立瑞穂中学校グラウンド	柏崎市	小金町2-11	0257223593	柏崎市教育委員会		28,136	28,136		○
1077	柏崎市立日吉小学校グラウンド	柏崎市	土合806	0257223017	柏崎市教育委員会		13,189	13,189		○
1078	柏崎市立東部保育園園庭	柏崎市	藤元町28-20	0257225622	柏崎市教育委員会		600	600		○
1079	柏崎市立北隼石小学校グラウンド	柏崎市	中田1743-2	0257224454	柏崎市教育委員会		12,201	12,201		○
1080	北隼石コミュニティセンター広場	柏崎市	中田2295-1	0257244549	柏崎市長		4,259	4,259		○
1081	柏崎市立北隼石保育園園庭	柏崎市	中田2295-1	0257224452	柏崎市教育委員会		700	700		○
1082	吉井体育館グラウンド	柏崎市	吉井1652	0257235111	柏崎市教育委員会		4,376	4,376		○
1083	中通東部活動の場駐車場	柏崎市	五十土241-1	0257282082	柏崎市長		4,373	4,373		×
1084	柏崎市立旧中通中学校跡地	柏崎市	曾地1234-1	0257212300	柏崎市長		8,314	8,314		○
1085	柏崎市立中通小学校グラウンド	柏崎市	曾地130	0257282004	柏崎市教育委員会		11,680	11,680		○
1086	中通コミュニティセンター広場	柏崎市	曾地130-4	0257282002	柏崎市長		1,188	1,188		○
1087	柏崎市立中通保育園園庭	柏崎市	曾地172-1	0257282331	柏崎市教育委員会		1,547	1,547		○
1088	田尻コミュニティセンターグラウンド	柏崎市	安田1413-1	0257224301	柏崎市長		5,926	5,926		○
1089	柏崎市立田尻保育園園庭	柏崎市	安田1421-1	0257223676	柏崎市教育委員会		1,100	1,100		○
1090	柏崎市立田尻小学校グラウンド	柏崎市	安田1455	0257224315	柏崎市教育委員会		10,432	10,432		○
1091	新潟産業大学付属薫英校グラウンド	柏崎市	安田2510-2	0257246544	新潟産業大学付属薫英校		22,904	22,904		○
1092	柏崎市立安田保育園園庭	柏崎市	安田3169	0257223071	柏崎市教育委員会		720	720		○
1093	柏崎市立東中学校グラウンド	柏崎市	下田尻2002-1	0257242247	柏崎市教育委員会		28,014	28,014		○
1094	新潟産業大学グラウンド	柏崎市	野井川4730	0257246655	新潟産業大学		13,555	13,555		○
1095	佐藤池野球場	柏崎市	佐藤池新田1150	0257213751	柏崎市教育委員会		47,230	47,230		○
1096	佐藤池サッカーコート	柏崎市	佐藤池新田1150	0257213751	柏崎市教育委員会		19,900	19,900		○
1097	鯉波コミュニティセンターグラウンド	柏崎市	鯉波2-4-50	0257227174	柏崎市教育委員会		5,930	5,930		○
1098	柏崎市立鯉波小学校グラウンド	柏崎市	鯉波乙1032	0257222389	柏崎市教育委員会		13,339	13,339		○
1099	笠島運動場	柏崎市	笠島856-1	0257262152	柏崎市教育委員会		5,790	5,790		○
1100	柏崎市立旧上米山小学校グラウンド	柏崎市	谷根3190	0257212228	柏崎市長		3,270	3,270		○
1101	上米山コミュニティセンター駐車場	柏崎市	谷根3232-3	0257262516	柏崎市長		398	398		○
1102	柏崎市立米山保育園園庭	柏崎市	米山町1317-1	0257262002	柏崎市教育委員会		400	400		○
1103	米山コミュニティセンター広場	柏崎市	米山町1338-2	0257262565	柏崎市長		3,920	3,920		○
1104	柏崎市立旧米山中学校跡地	柏崎市	米山町2193	0257212328	柏崎市長		6,147	6,147		×
1105	柏崎市立米山小学校グラウンド	柏崎市	米山町304-4	0257262013	柏崎市教育委員会		1,640	1,640		○
1106	黒滝地区健康増進広場	柏崎市	黒滝1516	0257292458	柏崎市長		988	988		○
1107	柏崎市立高田保育園園庭	柏崎市	新道3081-1	0257234447	柏崎市教育委員会		1,000	1,000		○

1108	高田コミュニティセンター広場	柏崎市	新道3388	0257224401	柏崎市長		9,494	9,494		○	
1109	柏崎市立南中学校グラウンド	柏崎市	新道3447	0257224414	柏崎市教育委員会		28,432	28,432		○	
1110	柏崎市立新道小学校グラウンド	柏崎市	新道5001-1	0257224404	柏崎市教育委員会		10,886	10,886		○	
1111	新潟工科大学グラウンド	柏崎市	藤橋1719	0257228111	新潟工科大学		25,840	25,840		○	
1112	上条コミュニティセンターグラウンド	柏崎市	宮之窪3180	0257292400	柏崎市長		6,040	6,040		○	
1113	柏崎市立上条保育園園庭	柏崎市	宮之窪3180	0257292377	柏崎市教育委員会		468	468		○	
1114	柏崎市市民の森交流施設	柏崎市	小田山新田2627-156他	0257212300	柏崎市長		3,880	3,880		○	
1115	中鯖石コミュニティセンターグラウンド	柏崎市	加納2564-1	0257272102	柏崎市長		17,111	17,111		○	
1116	柏崎市立中鯖石保育園園庭	柏崎市	加納2564-1	0257272169	柏崎市教育委員会		670	670		○	
1117	柏崎市立鯖石小学校グラウンド	柏崎市	加納2628-1	0257272109	柏崎市教育委員会		10,137	10,137		○	
1118	柏崎市立第五中学校グラウンド	柏崎市	宮字96-1	0257272113	柏崎市教育委員会		22,209	22,209		○	
1119	柏崎市立南鯖石保育園園庭	柏崎市	山室2923-6	0257272019	柏崎市教育委員会		852	852		○	
1120	柏崎市立南鯖石小学校グラウンド	柏崎市	山室2931-1	0257272004	柏崎市教育委員会		15,430	15,430		○	
1121	南鯖石コミュニティセンター駐車場	柏崎市	山室2931-1	0257272002	柏崎市長		2,914	2,914		○	
1122	野田コミュニティセンター広場	柏崎市	野田473	0257292179	柏崎市長		2,688	2,688		○	
1123	柏崎市立野田保育園園庭	柏崎市	野田5339	0257292129	柏崎市教育委員会		470	470		○	
1124	野田小学校グラウンド	柏崎市	野田651-1	0257292003	柏崎市教育委員会		7,520	7,520		○	
1125	黒船運動場	柏崎市	野田976	0257207010	柏崎市教育委員会		2,411	2,411		○	
1126	別荘コミュニティセンター広場	柏崎市	久米1089-2	0257292403	柏崎市長		1,253	1,253		○	
1127	柏崎市立旧別荘小学校グラウンド	柏崎市	久米994	0257212328	柏崎市長		4,680	4,680		○	
1128	柏崎市立旧鶴川小学校グラウンド	柏崎市	女谷4525	0257212364	柏崎市長		10,090	10,090		○	
1129	鶴川コミュニティセンター駐車場	柏崎市	女谷4760-1	0257292411	柏崎市長		799	799		○	
1130	柏崎市立旧北条北小学校グラウンド	柏崎市	西長島甲1972-2	0257235111	柏崎市教育委員会		8,479	8,479		○	
1131	柏崎市立旧長島保育園	柏崎市	西長島甲2157-3	0257212328	柏崎市長		1,069	1,069		○	
1132	北条コミュニティセンター広場	柏崎市	大広田93-1	0257253355	柏崎市長		2,124	2,124		○	
1133	柏崎市立旧広田保育園園庭	柏崎市	大広田97	0257212272	柏崎市長		550	550		○	
1134	旧北条中学校跡地	柏崎市	東条587	0257212328	柏崎市長		31,000	31,000		○	
1135	北条運動場	柏崎市	東条626	0257207010	柏崎市教育委員会		16,460	16,460		○	
1136	柏崎市立北条南小学校グラウンド	柏崎市	北条2167	0257253004	柏崎市教育委員会		9,397	9,397		○	
1137	柏崎市立北条保育園	柏崎市	北条3876-2	0257212328	柏崎市長		1,104	1,104		○	
1138	柏崎市立北条中学校グラウンド	柏崎市	北条1996	0257253209	柏崎市教育委員会		18,015	18,015		○	
1139	柏崎市立北条保育園園庭	柏崎市	北条2910	0257253009	柏崎市長		746	746		○	
1140	産業文化会館	柏崎市	駅前2-2-45	0257247833	柏崎市長	863	1,424		○	F3	○
1141	市民プラザ	柏崎市	粟本町1-3-24	0257207500	柏崎市教育委員会	2,120	3,498		○	F3	○
1142	柏崎ふるさと物産館	柏崎市	粟本町1-4-11	0257218817	柏崎市教育委員会	1,031	1,701		○	F3	○
1143	柏崎市立柏崎保育園	柏崎市	学校町1-7	0257223014	柏崎市長	706	1,185			F2	○
1144	柏崎市立柏崎小学校	柏崎市	学校町1-8	0257222196	柏崎市教育委員会	6,381	10,528		○	F4	○
1145	柏崎市立第一中学校	柏崎市	学校町5-27	0257224158	柏崎市教育委員会	4,025	6,641		○	F3	○
1146	柏崎アクアパーク	柏崎市	学校町6-73	0257225555	新潟県知事	6,952	11,470		○	F2	○
1147	蕎麦公園	柏崎市	西本町3-2-8	0257222003	柏崎市教育委員会	708	1,168		○	F2	○
1148	スポーツハウス	柏崎市	東港町5-55	0257225555	柏崎市教育委員会	1,175	1,939		○	F2	○
1149	中央地区コミュニティセンター	柏崎市	東港町5-55	0257215711	柏崎市長	1,049	1,731		○	F3	○
1150	柏崎市立図書館	柏崎市	学校町2-47	0257222928	柏崎市教育委員会	2,881	4,754		○	F2	○
1151	武道館	柏崎市	栄町18-11	0257246741	柏崎市教育委員会	1,182	1,951			F2	○
1152	北園町住宅集会所1	柏崎市	北園町5-30		柏崎市長	88	146		○	F1	○
1153	北園町住宅集会所2	柏崎市	北園町5-30		柏崎市長	33	55		○	F1	○
1154	北園体育館	柏崎市	北園町10-20		柏崎市教育委員会	571	942			F1	○
1155	自然環境浄化センター	柏崎市	安政町1-36	0257244321	柏崎市長	1,615	2,664		○	F2	○
1156	総合福祉センター	柏崎市	豊町3-59	0257221411	柏崎市長	1,259	2,077		○	F2	○
1157	柏崎市立比角小学校	柏崎市	扇町2-22	0257225213	柏崎市教育委員会	4,701	7,756		○	F3	○
1158	柏崎市立比角保育園	柏崎市	比角2-10-15	0257223285	柏崎市教育委員会	423	698			F1	○
1159	柏崎市立第二中学校	柏崎市	比角1-3-6	0257222822	柏崎市教育委員会	3,805	6,279		○	F3	○
1160	比角コミュニティセンター	柏崎市	比角2-9-47	0257247487	柏崎市長	593	979		○	F2	○
1161	柏崎市立大洲保育園	柏崎市	緑町4-4	0257222836	柏崎市教育委員会	293	484			F1	○
1162	柏崎市立枇杷島保育園	柏崎市	関町9-13	0257222690	柏崎市教育委員会	422	696		○	F1	○
1163	柏崎市立枇杷島小学校	柏崎市	関町9-6	0257222511	柏崎市教育委員会	2,455	4,050		○	F3	○
1164	枇杷島コミュニティセンター	柏崎市	宮瀬町12-8	0257247449	柏崎市長	524	885		○	F2	○
1165	半田コミュニティセンター	柏崎市	岩上20-52	0257225999	柏崎市長	481	760		○	F2	○
1166	半田団地集会所	柏崎市	希望が丘1200-1		柏崎市長	60	99		○	F1	○
1167	柏崎市立総合体育館	柏崎市	半田1-4	0257213751	柏崎市教育委員会	5,880	9,702		○	F2	○

1168	柏崎市立半田小学校	柏崎市	南半田1-1	0257246150	柏崎市教育委員会	2,190	3,614		○	F3	○
1169	柏崎市立鏡が沖中学校	柏崎市	枇杷島2842-1	0257210555	柏崎市教育委員会	3,619	5,972		○	F3	○
1170	柏崎市立剣野小学校	柏崎市	常盤台25-24	0257227715	柏崎市教育委員会	2,968	4,897		○	F3	○
1171	剣野コミュニティセンター	柏崎市	常盤台25-5	0257217533	柏崎市市長	504	831		○	F2	○
1172	赤坂山浄水場	柏崎市	新赤坂山1960	0257220007	柏崎市市長	376	621		○	F2	○
1173	柏崎市立第三中学校	柏崎市	新赤坂町1-20-10	0257232821	柏崎市教育委員会	3,852	6,356		○	F3	○
1174	大洲コミュニティセンター	柏崎市	赤坂町3-14	0257244787	柏崎市市長	520	858		○	F2	○
1175	柏崎市立大洲小学校	柏崎市	大久保2-10-13	0257222330	柏崎市教育委員会	3,247	5,357		○	F3	○
1176	漁村環境改善総合センター	柏崎市	番神1-6-39	0257240028	柏崎市市長	295	487			F2	○
1177	柏崎市立西部保育園	柏崎市	番神2-10-58	0257222465	柏崎市教育委員会	279	461			F1	○
1178	緑ヶ丘住宅集会所	柏崎市	緑町1-12		柏崎市市長	25	42		○	F1	○
1179	柏崎市立博物館	柏崎市	緑町8-35	0257220567	柏崎市教育委員会	2,501	4,127		○	F2	○
1180	ワークプラザ柏崎	柏崎市	田塚3-11-50	0257248578	柏崎市市長	511	843		○	F2	○
1181	柏崎市立高浜小学校	柏崎市	宮川2-1	0257352003	柏崎市教育委員会	1,475	2,433		○	F2	×
1182	高浜コミュニティセンター	柏崎市	宮川2298-3	0257352002	柏崎市市長	416	687			F1	○
1183	大湊集会場	柏崎市	大湊11		柏崎市市長	22	36			F1	○
1184	柏崎市立荒浜小学校	柏崎市	荒浜1-2-11	0257236611	柏崎市教育委員会	2,253	3,718		○	F3	○
1185	荒浜コミュニティセンター	柏崎市	荒浜3-7-17	0257223702	柏崎市市長	582	960			F2	○
1186	柏崎市立荒浜保育園	柏崎市	荒浜3-7-22	0257224592	柏崎市教育委員会	230	379			F1	○
1187	柏崎市立松波保育園	柏崎市	松波1-14-6	0257223488	柏崎市教育委員会	513	846			F1	○
1188	松波コミュニティセンター	柏崎市	松波2-17-3	0257224352	柏崎市市長	489	807			F2	○
1189	松波住宅集会所	柏崎市	松波3-6-21		柏崎市市長	44	72		○	F1	○
1190	柏崎市立松浜中学校	柏崎市	松波3-7-5	0257223714	柏崎市教育委員会	3,021	4,984		○	F3	○
1191	西中通東部集会場	柏崎市	下大新田393-4	0257240015	柏崎市市長	77	127			F1	○
1192	さざなみ学園	柏崎市	松波4-12-81	0257225785	柏崎市市長	519	856		○	F1	○
1193	西中通コミュニティセンター	柏崎市	横塚町15-6	0257243728	柏崎市市長	472	779			F2	○
1194	柏崎市立横原小学校	柏崎市	番日3-4-31	0257224090	柏崎市教育委員会	1,980	3,234		○	F3	○
1195	柏崎市立瑞穂中学校	柏崎市	小金町2-11	0257223593	柏崎市教育委員会	2,824	4,659		○	F3	○
1196	柏崎市立日吉小学校	柏崎市	土合806	0257223017	柏崎市教育委員会	2,084	3,438		○	F3	○
1197	柏崎市立東部保育園	柏崎市	藤元町28-20	0257225622	柏崎市教育委員会	259	428			F1	○
1198	柏崎市立北鎗石小学校	柏崎市	中田1743-2	0257224454	柏崎市教育委員会	1,922	3,171		○	F3	○
1199	北鎗石コミュニティセンター	柏崎市	中田2295-1	0257244549	柏崎市市長	645	1,064		○	F2	○
1200	柏崎市立北鎗石保育園	柏崎市	中田2295-1	0257224452	柏崎市教育委員会	348	575			F1	○
1201	吉井体育館	柏崎市	吉井1652	0257207010	柏崎市教育委員会	302	499			F1	○
1202	中通東部活動の場	柏崎市	五十土241-1	0257282082	柏崎市市長	144	237			F1	×
1203	柏崎市立中通小学校	柏崎市	曾地130	0257282004	柏崎市教育委員会	1,588	2,588		○	F2	○
1204	中通コミュニティセンター	柏崎市	曾地130-4	0257282002	柏崎市市長	462	762		○	F2	○
1205	柏崎市立中通保育園	柏崎市	曾地172-1	0257282331	柏崎市教育委員会	265	438			F1	○
1206	田尻コミュニティセンター	柏崎市	安田1413-1	0257224301	柏崎市市長	481	794		○	F2	○
1207	柏崎市立田尻保育園	柏崎市	安田1421-1	0257223676	柏崎市教育委員会	430	710			F1	○
1208	柏崎市立田尻小学校	柏崎市	安田1455	0257224315	柏崎市教育委員会	2,898	4,781		○	F3	○
1209	新潟産業大学付属高校	柏崎市	安田2510-2	0257246644	新潟産業大学付属 鳳凰校	6,193	10,219		○	F3	○
1210	柏崎市立安田保育園	柏崎市	安田3169	0257223071	柏崎市教育委員会	260	429			F1	○
1211	柏崎市立東中学校	柏崎市	下田尻2002-1	0257242247	柏崎市教育委員会	2,767	4,566		○	F3	○
1212	新潟産業大学	柏崎市	軽井川4730	0257246655	新潟産業大学	7,928	13,082		○	F2	○
1213	鮎波コミュニティセンター	柏崎市	鮎波2-4-50	0257227174	柏崎市市長	467	771		○	F2	○
1214	柏崎市立鮎波小学校	柏崎市	鮎波乙1032	0257223389	柏崎市教育委員会	1,621	2,675		○	F3	○
1215	自然休養村管理センター	柏崎市	青海川175-1	0257262611	柏崎市市長	525	867		○	F3	○
1216	産業研修センター	柏崎市	青海川175-1	0257262611	柏崎市市長	333	550			F3	○
1217	上米山コミュニティセンター	柏崎市	谷根3232-3	0257262516	柏崎市市長	532	877			F2	○
1218	谷根診療所兼コミュニティホーム	柏崎市	谷根3256-1	0257262502	柏崎市市長	113	186			F1	○
1219	高崎市等広域圏市町村 振興整備組合臨海学校	柏崎市	笠島316	0257262050	高崎市等広域圏 市町村振興整備	2,358	3,891		○	F3	○
1220	柏崎市立米山保育園	柏崎市	米山町1317-1	0257262002	柏崎市市長	300	495			F1	○
1221	米山コミュニティセンター	柏崎市	米山町1338-2	0257262565	柏崎市市長	484	765		○	F2	○
1222	柏崎市立米山小学校	柏崎市	米山町304-4	0257262013	柏崎市教育委員会	1,581	2,575		○	F2	○
1223	柏崎市立高田保育園	柏崎市	新道3081-1	0257234447	柏崎市教育委員会	283	434			F1	○
1224	高田コミュニティセンター	柏崎市	新道3388	0257224401	柏崎市市長	482	763		○	F2	○
1225	柏崎市立南中学校	柏崎市	新道3447	0257224414	柏崎市教育委員会	3,085	5,091		○	F3	○
1226	柏崎市立新道小学校	柏崎市	新道5001-1	0257224404	柏崎市教育委員会	2,833	4,675		○	F3	○
1227	新潟工科大学	柏崎市	藤橋1719	0257228111	新潟工科大学	11,921	19,670		○	F4	○

1228	上条コミュニティセンター	柏崎市	宮ノ窪3180	0257292400	柏崎市市長	522		861		○	F2	○
1229	柏崎市立上条保育園	柏崎市	宮ノ窪3180	0257292377	柏崎市市長	142		235			F1	○
1230	中鏡石コミュニティセンター	柏崎市	加納2564-1	0257272102	柏崎市市長	458		756			F2	○
1231	柏崎市立中鏡石保育園	柏崎市	加納2564-1	0257272169	柏崎市教育委員会	333		550			F1	○
1232	柏崎市立鏡石小学校	柏崎市	加納2628-1	0257272109	柏崎市教育委員会	1,910		3,152		○	F3	○
1233	柏崎市立第五中学校	柏崎市	宮平96-1	0257272113	柏崎市教育委員会	2,402		3,964		○	F3	○
1234	柏崎市立南鏡石保育園	柏崎市	山室2923-6	0257272019	柏崎市教育委員会	271		447			F1	○
1235	柏崎市立南鏡石小学校	柏崎市	山室2931-1	0257272004	柏崎市教育委員会	1,846		3,046		○	F3	○
1236	南鏡石コミュニティセンター	柏崎市	山室2931-1	0257272002	柏崎市市長	413		682		○	F2	○
1237	野田コミュニティセンター	柏崎市	野田473	0257292179	柏崎市市長	465		768		○	F2	○
1238	柏崎市立野田保育園	柏崎市	野田5339	0257292129	柏崎市教育委員会	183		302		○	F1	○
1239	柏崎市立野田小学校	柏崎市	野田651-1	0257292003	柏崎市教育委員会	1,804		2,976		○	F3	○
1240	別保コミュニティセンター	柏崎市	久米1089-2	0257292403	柏崎市市長	430		709		○	F2	○
1241	柏崎市立旧別保小学校	柏崎市	久米994	0257212328	柏崎市市長	1,049		1,731			F2	○
1242	柏崎市立旧鶴川小学校	柏崎市	女谷4525	0257212364	柏崎市市長	844		1,392			F2	○
1243	鶴川コミュニティセンター	柏崎市	女谷4760-1	0257292411	柏崎市市長	715		1,179			F2	○
1244	柏崎市立旧北条北小学校	柏崎市	西長鳥甲1972-2	0257212360	柏崎市教育委員会	2,269		3,744		○	F3	○
1245	北条コミュニティセンター	柏崎市	大広田93-1	0257253355	柏崎市市長	461		760		○	F2	○
1246	柏崎市立北条中学校	柏崎市	北条1996	0257253209	柏崎市教育委員会	2,332		3,848		○	F3	○
1247	柏崎市立北条南小学校	柏崎市	北条2167	0257253004	柏崎市教育委員会	2,283		3,734		○	F3	○
1248	柏崎市立北条保育園	柏崎市	北条2910	0257253009	柏崎市教育委員会	299		494			F1	○
1249	岡田集落センター	柏崎市	高柳町岡田565-4	0257412323	柏崎市市長	186	992	307	992		F2	○
1250	高柳町総合センター	柏崎市	高柳町岡野町1971	0257412040	柏崎市市長	1,216	1,422	2,007	1,422	○	F3	○
1251	柏崎市立高柳町体育館	柏崎市	高柳町岡野町1971	0257412040	柏崎市教育委員会	474	1,421	782	1,421	○	F2	○
1252	岡野町集落センター	柏崎市	高柳町岡野町1742	0257412559	柏崎市市長	215	44	354	44		F2	○
1253	高柳コミュニティセンター	柏崎市	高柳町岡野町1849-1	0257412234	柏崎市市長	308	180	508	180		F2	○
1254	柏崎市立高柳小学校	柏崎市	高柳町岡野町1485-3	0257412006	柏崎市教育委員会	1,854	1,067	2,729	1,067	○	F3	○
1255	柏崎市立高柳中学校	柏崎市	高柳町岡野町1516	0257412039	柏崎市教育委員会	1,355	901	2,236	901	○	F3	○
1256	柏崎市立高柳保育園	柏崎市	高柳町岡野町695-1	0257412149	柏崎市教育委員会	276	319	456	319		F1	○
1257	高尾集落センター	柏崎市	高柳町高尾673-1	0257413143	柏崎市市長	102	19	168	19		F2	○
1258	坪野集落センター	柏崎市	高柳町高尾1171-1	0257413113	柏崎市市長	69	32	147	32		F2	○
1259	漆島集落センター	柏崎市	高柳町漆島373-6	0257413199	柏崎市市長	122	82	201	82		F2	○
1260	萩ノ島集落センター	柏崎市	高柳町萩ノ島1042-1	0257413290	柏崎市市長	110	91	182	91		F2	○
1261	門出集落センター	柏崎市	高柳町門出336-1	0257413391	柏崎市市長	196	100	324	100		F2	○
1262	柏崎市立門出小学校	柏崎市	高柳町門出5300	0257412391	柏崎市教育委員会	592	532	976	532	○	F3	○
1263	柏崎市立門出保育園	柏崎市	高柳町門出2534-3	0257412400	柏崎市教育委員会	105	60	174	60		F1	○
1264	郷ヶ原集落センター	柏崎市	高柳町郷ヶ原1485-3	0257413256	柏崎市市長	115	63	190	63		F2	○
1265	山中集落センター	柏崎市	高柳町山中2990-4	0257412861	柏崎市市長	99	54	163	54		F2	○
1266	塩沢集落センター	柏崎市	高柳町山中3639-1	0257412830	柏崎市市長	106	77	178	77		F2	○
1267	板垣集落センター	柏崎市	高柳町石黒5128-3	0257432115	柏崎市市長	127	10	209	10		F2	○
1268	大野集落センター	柏崎市	高柳町石黒3227-1	0257432101	柏崎市市長	58	30	96	30		F2	○
1269	石黒地域活動拠点施設	柏崎市	高柳町石黒1685	0257432002	柏崎市市長	196	404	324	404	○	F2	○
1270	上石黒集落センター	柏崎市	高柳町石黒1431-1	0257432156	柏崎市市長	113	633	186	633		F2	○
1271	下石黒集落センター	柏崎市	高柳町石黒2354-1	0257432061	柏崎市市長	88	37	112	37		F2	○
1272	落合集落センター	柏崎市	高柳町石黒967-1	0257432211	柏崎市市長	60	30	99	30		F2	○
1273	審合集落センター	柏崎市	高柳町石黒6784-1	0257432208	柏崎市市長	78	38	129	38		F2	○
1274	磯之辺集落センター	柏崎市	高柳町高尾2601-1	0257413130	柏崎市市長	52	19	86	19		F2	○
1275	居谷集落センター	柏崎市	高柳町石黒4462-1	0257432237	柏崎市市長	127	66	209	66		F2	○
1276	田代集落センター	柏崎市	高柳町田代897-1	0257413482	柏崎市市長	80	28	132	28		F2	○
1277	坂田集落センター	柏崎市	西山町坂田1808	0257483475	柏崎市市長			324	65		F2	○
1278	二田集落センター	柏崎市	西山町二田601	0257473414	柏崎市市長			144	31		F2	○
1279	黒部集落センター	柏崎市	西山町黒部39-2	0257482710	柏崎市市長			128	26		F2	○
1280	長瀬集落センター	柏崎市	西山町長瀬773	0257483147	柏崎市市長			188	76		F2	○
1281	後谷集落センター	柏崎市	西山町後谷229	0257483130	柏崎市市長			170	101		F2	○
1282	西山公会堂	柏崎市	西山町西山329	0257483085	柏崎市市長			313	205		F2	○
1283	和田集落センター	柏崎市	西山町和田868-2	0257483057	柏崎市市長			177	76		F2	○
1284	新保集落センター	柏崎市	西山町新保394-1	0257483047	柏崎市市長			143	33		F2	○
1285	五日市集落センター	柏崎市	西山町五日市978	0257482344	柏崎市市長			145	41		F2	○
1286	内方公会堂	柏崎市	西山町内方212	0257483263	柏崎市市長			118	30		F1	○
1287	大坪集落センター	柏崎市	西山町大坪223	0257482944	柏崎市市長			167	56		F2	○



1288	北野集落センター	柏崎市	西山町北野910	0257483313	柏崎市長			197	67	F2	○	
1289	妙法寺ふれあいセンター	柏崎市	西山町妙法寺1487	0257483437	柏崎市長			202	107	F2	○	
1290	別山後谷公会堂	柏崎市	西山町別山6505-2	0257473233	柏崎市長			102	12	F2	○	
1291	砂田公会堂	柏崎市	西山町別山5508	0257472888	柏崎市長			117	28	F2	○	
1292	甲戸集落センター	柏崎市	西山町別山5201	0257472094	柏崎市長			133	42	F2	○	
1293	尾嶺部集落センター	柏崎市	西山町別山682	0257472984	柏崎市長			98	21	F2	○	
1294	内越公会堂	柏崎市	西山町別山1467	0257473833	柏崎市長			99	32	F2	○	
1295	荒谷ふれあいセンター	柏崎市	西山町別山2594-1	0257473179	柏崎市長			155	101	F2	○	
1296	尾町公会堂	柏崎市	西山町尾町1100	0257473379	柏崎市長			145	122	F1	○	
1297	大津集落センター	柏崎市	西山町大津1172	0257352946	柏崎市長			152	111	F2	○	
1298	大崎集落センター	柏崎市	西山町大崎74-1	0257472604	柏崎市長			198	138	F2	○	
1299	甲田ふれあいセンター	柏崎市	西山町甲田416	0257472956	柏崎市長			108	35	F2	○	
1300	浜忠集落センター	柏崎市	西山町浜忠2939	0257473051	柏崎市長			202	156	F2	○	
1301	緑が丘ふれあいセンター	柏崎市	西山町緑が丘1-35	0257482162	柏崎市長			239	149	F2	○	
1302	西山農村環境改善センター	柏崎市	西山町坂田366	0257472069	柏崎市長			1,019	971	○	F3	○
1303	柏崎市立西山中学校	柏崎市	西山町鬼王179	0257482150	柏崎市教育委員会	4,724		7,794	9,014	○	F3	○
1304	田沢集落センター	柏崎市	西山町田沢3102	0257472830	柏崎市長			219	200	F2	○	
1305	藤掛集落センター	柏崎市	西山町藤掛94-1	0257472123	柏崎市長			236	178	F2	○	
1306	池浦集落センター	柏崎市	西山町池浦522	0257472147	柏崎市長			244	209	F2	○	
1307	礼拝集落センター	柏崎市	西山町礼拝370-4	0257472115	柏崎市長			238	177	F2	○	
1308	鎌田集落センター	柏崎市	西山町鎌田1143-1	0257473535	柏崎市長			222	184	F2	○	
1309	下山田集落センター	柏崎市	西山町下山田353-1	0257473636	柏崎市長			201	155	F2	○	
1310	伊毛集落センター	柏崎市	西山町伊毛1094-3	0257473657	柏崎市長			111	88	F2	○	
1311	上山田ふれあいセンター	柏崎市	西山町上山田554	0257472393	柏崎市長			179	103	F2	○	
1312	尾野内ふれあいセンター	柏崎市	西山町尾野内389	0257473795	柏崎市長			151	166	F1	○	
1313	灰爪集落センター	柏崎市	西山町灰爪33-4	0257472382	柏崎市長			114	49	F2	○	
1314	笹山公会堂	柏崎市	西山町別山2035	0257473254	柏崎市長			155	98	F1	○	
1315	立村公会堂	柏崎市	西山町別山372-甲	0257473213	柏崎市長			166	122	F1	○	
1316	柏崎市立二田小学校	柏崎市	西山町長嶺1718	0257482054	柏崎市教育委員会	747		1,232	1,604	○	F3	○
1317	柏崎市立内郷小学校	柏崎市	西山町上山田668-2	0257472054	柏崎市教育委員会	726		1,198	1,426	○	F3	○
1318	柏崎市立石地小学校	柏崎市	西山町大崎1593	0257472254	柏崎市教育委員会	490		808	997	○	F3	○
1319	いきいき館	柏崎市	西山町池浦877	0257316100	柏崎市長	685		1,131	797	○	F2	○
1320	南部コミュニティーセンター	柏崎市	西山町北野1314	0257482037	柏崎市長	558		921	301	○	F2	○
1321	別山コミュニティーセンター	柏崎市	西山町別山1589-1	0257472050	柏崎市長	572		944	304	○	F2	○
1322	石地コミュニティーセンター	柏崎市	西山町石地1167	0257472352	柏崎市長	806	3,481	1,000	3,481	○	F2	○
1323	柏崎市立しやま保育園	柏崎市	西山町坂田231-2	0257317007	柏崎市教育委員会	885	7,150	1,461	7,150		F2	○
1324	柏崎市立西山総合体育館	柏崎市	西山町浜忠150-5	0257472822	柏崎市教育委員会	2,050		3,382	2,401	○	F2	○
1325	大田コミュニティーセンター	柏崎市	西山町浜忠150-2	0257316117	柏崎市長	208		344		○	F2	○
1326	中川コミュニティーセンター	柏崎市	西山町下山田25	0257472690	柏崎市長	639	8,520	1,055	8,520	○	F2	○
1327	産業会館	柏崎市	西山町礼拝430-2	0257474010	柏崎市長	435		717	753	○	F2	○
1328	二田コミュニティーセンター	柏崎市	西山町坂田5155	0257482074	柏崎市長	471	3,658	777	3,658	○	F2	○
1329	新潟県立柏崎翔洋中等教育学校グラウンド	柏崎市	北園町18番88号	0257225320	新潟県教育委員会				25,456			○
1330	新潟県立柏崎翔洋中等教育学校体育館	柏崎市	北園町18番88号	0257225320	新潟県教育委員会			2,411			F1	○
1331	新潟県立柏崎高等学校体育館	柏崎市	学校町4番1号	0257224195	新潟県教育委員会	1,045		1,724		○	F2	○
1332	新潟県立柏崎高等学校グラウンド	柏崎市	学校町4番1号	0257224195	新潟県教育委員会		20,866		20,866			○
1333	新潟県立柏崎高等学校小体育館	柏崎市	学校町4番1号	0257224195	新潟県教育委員会	630		1,370		○	F1	○
1334	新潟県立柏崎常盤高等学校校舎	柏崎市	比角1丁目5番57号	0257236205	新潟県教育委員会			9,092		○	F4	○
1335	新潟県立柏崎常盤高等学校体育館	柏崎市	比角1丁目5番57号	0257236205	新潟県教育委員会			3,180		○	F2	○
1336	新潟県立柏崎常盤高等学校旧旧運動場	柏崎市	比角1丁目5番57号	0257236205	新潟県教育委員会			867		○	F2	○
1337	新潟県立柏崎常盤高等学校グラウンド	柏崎市	比角1丁目5番57号	0257236205	新潟県教育委員会		8,285		8,285			○
1338	新潟県立柏崎常盤高等学校第2グラウンド	柏崎市	藤元町66番1号	0257236205	新潟県教育委員会		12,908		12,908			○
1339	新潟県立柏崎総合高等学校校舎	柏崎市	元城町1番1号	0257225288	新潟県教育委員会			11,338		○	F3	○
1340	新潟県立柏崎総合高等学校グラウンド	柏崎市	元城町1番1号	0257225288	新潟県教育委員会		18,044		18,044			○
1341	新潟県立柏崎総合高等学校体育館	柏崎市	元城町1番1号	0257225288	新潟県教育委員会	1,189		1,962		○	F1	○
1342	新潟県立柏崎工業高等学校校舎	柏崎市	栄町5番16号	0257225178	新潟県教育委員会	1,277		2,107			F1	○
1343	新潟県立柏崎工業高等学校グラウンド	柏崎市	栄町5番16号	0257225178	新潟県教育委員会		22,429		22,429			○
1344	新潟県立はまなす養護学校校舎	柏崎市	松波4丁目1964番地1	0257247451	新潟県教育委員会			2,695		○	F2	○
1345	新潟県立はまなす養護学校体育館	柏崎市	松波4丁目1964番地1	0257247451	新潟県教育委員会			697			F1	×
1346	新潟県立柏崎養護学校校舎	柏崎市	赤坂町3番63号	0257247476	新潟県教育委員会		6,912	3,316	6,912	○	F2	×
1347	新潟県立柏崎養護学校体育館	柏崎市	赤坂町3番63号	0257247476	新潟県教育委員会			302		○	F1	×

1348	新潟県柏崎原子力広報センター	柏崎市	荒浜1丁目3番32号	0257221896	新潟県知事				900		○	F2	○
1349	新潟県柏崎原子力広報センター駐車場	柏崎市	荒浜1丁目3番32号	0257221896	新潟県知事			2,220					○
1350	榎谷ふれあいセンター	柏崎市	榎谷1855	0257322807	榎谷町内会		90	148		x	F1	○	
1351	新潟県立外ヶ輪小学校校舎	新潟県市	中央町5丁目8番9号	0254222549	新潟県市長	0254263755	1,048	1,729		○	F3	○	
1352	新潟県立外ヶ輪小学校体育館	新潟県市	中央町5丁目8番9号	0254222549	新潟県市長	0254263755	481	794		○	F1	○	
1353	新潟県立外ヶ輪小学校グラウンド	新潟県市	中央町5丁目8番9号	0254222549	新潟県市長	0254263755		16,104	16,104				○
1354	新潟県立糠橋小学校校舎	新潟県市	中曽根町3丁目8番29号	0254222123	新潟県市長	0254263755	1,341	2,212		○	F3	○	
1355	新潟県立糠橋小学校体育館	新潟県市	中曽根町3丁目8番29号	0254222123	新潟県市長	0254263755	567	936		○	F1	○	
1356	新潟県立糠橋小学校グラウンド	新潟県市	中曽根町3丁目8番29号	0254222123	新潟県市長	0254263755		14,853	14,853				○
1357	新潟県立御免町小学校校舎	新潟県市	大栄町4丁目5番33号	0254222216	新潟県市長	0254263755	948	1,564		○	F3	○	
1358	新潟県立御免町小学校体育館	新潟県市	大栄町4丁目5番33号	0254222216	新潟県市長	0254263755	590	974			F1	○	
1359	新潟県立御免町小学校グラウンド	新潟県市	大栄町4丁目5番33号	0254222216	新潟県市長	0254263755		13,958	13,958				○
1360	新潟県立二葉小学校校舎	新潟県市	中田町3丁目6番1号	0254222126	新潟県市長	0254263755	813	1,342		○	F3	○	
1361	新潟県立二葉小学校体育館	新潟県市	中田町3丁目6番1号	0254222126	新潟県市長	0254263755	539	890			F1	○	
1362	新潟県立二葉小学校グラウンド	新潟県市	中田町3丁目6番1号	0254222126	新潟県市長	0254263755		10,033	10,033				○
1363	新潟県立東豊小学校校舎	新潟県市	東新町4丁目10番8号	0254235075	新潟県市長	0254263755	1,215	2,004		○	F3	○	
1364	新潟県立東豊小学校体育館	新潟県市	東新町4丁目10番8号	0254235075	新潟県市長	0254263755	589	972			F1	○	
1365	新潟県立東豊小学校グラウンド	新潟県市	東新町4丁目10番8号	0254235075	新潟県市長	0254263755		13,841	13,841				○
1366	新潟県立住吉小学校校舎	新潟県市	住吉町3丁目6番22号	0254241148	新潟県市長	0254263755	878	1,449		○	F3	○	
1367	新潟県立住吉小学校体育館	新潟県市	住吉町3丁目6番22号	0254241148	新潟県市長	0254263755	438	723			F1	○	
1368	新潟県立住吉小学校グラウンド	新潟県市	住吉町3丁目6番22号	0254241148	新潟県市長	0254263755		12,972	12,972				○
1369	新潟県立五十公野小学校校舎	新潟県市	五十公野4862番地	0254232641	新潟県市長	0254263755	654	1,079		○	F3	○	
1370	新潟県立五十公野小学校体育館	新潟県市	五十公野4862番地	0254232641	新潟県市長	0254263755	332	547			F1	○	
1371	新潟県立五十公野小学校グラウンド	新潟県市	五十公野4862番地	0254232641	新潟県市長	0254263755		8,354	8,354				○
1372	新潟県立松浦小学校校舎	新潟県市	法正橋39番地	0254232575	新潟県市長	0254263755	476	785		○	F3	○	
1373	新潟県立松浦小学校体育館	新潟県市	法正橋39番地	0254232575	新潟県市長	0254263755	364	600			F1	○	
1374	新潟県立松浦小学校グラウンド	新潟県市	法正橋39番地	0254232575	新潟県市長	0254263755		10,456	10,456				○
1375	新潟県立米倉小学校校舎	新潟県市	大横4211番地260	0254285001	新潟県市長	0254263755	368	608		○	F3	○	
1376	新潟県立米倉小学校体育館	新潟県市	大横4211番地260	0254285001	新潟県市長	0254263755	305	504			F1	○	
1377	新潟県立米倉小学校グラウンド	新潟県市	大横4211番地260	0254285001	新潟県市長	0254263755		11,135	11,135				○
1378	新潟県立赤谷小学校校舎	新潟県市	上赤谷2173番地	0254282116	新潟県市長	0254263755	368	608		○	F2	○	
1379	新潟県立赤谷小学校体育館	新潟県市	上赤谷2173番地	0254282116	新潟県市長	0254263755	305	504			F1	○	
1380	新潟県立赤谷小学校グラウンド	新潟県市	上赤谷2173番地	0254282116	新潟県市長	0254263755		5,675	5,675				○
1381	新潟県立川東小学校校舎	新潟県市	下羽津1938番地	0254252009	新潟県市長	0254263755	461	760		○	F3	○	
1382	新潟県立川東小学校体育館	新潟県市	下羽津1938番地	0254252009	新潟県市長	0254263755	333	549			F1	○	
1383	新潟県立川東小学校グラウンド	新潟県市	下羽津1938番地	0254252009	新潟県市長	0254263755		7,771	7,771				○
1384	新潟県立竹俣小学校校舎	新潟県市	下横川702番地	0254252017	新潟県市長	0254263755	452	745			F3	○	
1385	新潟県立竹俣小学校体育館	新潟県市	下横川702番地	0254252017	新潟県市長	0254263755	383	632			F1	○	
1386	新潟県立竹俣小学校グラウンド	新潟県市	下横川702番地	0254252017	新潟県市長	0254263755		7,766	7,766				○
1387	新潟県立草野小学校校舎	新潟県市	大友17番地1	0254252082	新潟県市長	0254263755	394	650			F2	○	
1388	新潟県立草野小学校体育館	新潟県市	大友17番地1	0254252082	新潟県市長	0254263755	386	637			F1	○	
1389	新潟県立草野小学校グラウンド	新潟県市	大友17番地1	0254252082	新潟県市長	0254263755		7,815	7,815				○
1390	新潟県立菅谷小学校校舎	新潟県市	紫山70番地	0254292018	新潟県市長	0254263755	578	953		○	F3	○	
1391	新潟県立菅谷小学校体育館	新潟県市	紫山70番地	0254292018	新潟県市長	0254263755	388	640			F1	○	
1392	新潟県立菅谷小学校グラウンド	新潟県市	紫山70番地	0254292018	新潟県市長	0254263755		8,685	8,685				○
1393	新潟県立七葉小学校校舎	新潟県市	黒岩66番地	0254293305	新潟県市長	0254263755	616	1,017		○	F3	○	
1394	新潟県立七葉小学校体育館	新潟県市	黒岩66番地	0254293305	新潟県市長	0254263755	344	567			F1	○	
1395	新潟県立七葉小学校グラウンド	新潟県市	黒岩66番地	0254293305	新潟県市長	0254263755		6,669	6,669				○
1396	新潟県立佐々木小学校校舎	新潟県市	則清856番地	0254272011	新潟県市長	0254263755	552	911		○	F2	○	
1397	新潟県立佐々木小学校体育館	新潟県市	則清856番地	0254272011	新潟県市長	0254263755	316	521			F1	○	
1398	新潟県立佐々木小学校グラウンド	新潟県市	則清856番地	0254272011	新潟県市長	0254263755		12,014	12,014				○
1399	新潟県立中浦小学校校舎	新潟県市	大伝465番地2	0254222034	新潟県市長	0254263755	573	945		○	F3	○	
1400	新潟県立中浦小学校体育館	新潟県市	大伝465番地2	0254222034	新潟県市長	0254263755	414	683			F1	○	
1401	新潟県立中浦小学校グラウンド	新潟県市	大伝465番地2	0254222034	新潟県市長	0254263755		12,521	12,521				○
1402	新潟県立天王小学校校舎	新潟県市	天王18番地	0254323101	新潟県市長	0254263755	544	898		○	F2	○	
1403	新潟県立天王小学校体育館	新潟県市	天王18番地	0254323101	新潟県市長	0254263755	423	696			F1	○	
1404	新潟県立天王小学校グラウンド	新潟県市	天王18番地	0254323101	新潟県市長	0254263755		11,620	11,620				○
1405	新潟県立荒橋小学校校舎	新潟県市	荒町1483番地	0254223501	新潟県市長	0254263755	442	730		○	F3	○	
1406	新潟県立荒橋小学校体育館	新潟県市	荒町1483番地	0254223501	新潟県市長	0254263755	322	532			F1	○	
1407	新潟県立荒橋小学校グラウンド	新潟県市	荒町1483番地	0254223501	新潟県市長	0254263755		7,629	7,629				○

1408	新発田市立本田小学校校舎	新発田市	本田12番地	0254322603	新発田市長	0254263755	593		979		○	F3	○
1409	新発田市立本田小学校校舎	新発田市	本田12番地	0254322603	新発田市長	0254263755	413		682			F1	○
1410	新発田市立本田小学校グラウンド	新発田市	本田12番地	0254322603	新発田市長	0254263755		9,970	9,970				○
1411	加治川コミュニティセンター体育館	新発田市	下小中山1107番地	0254332130	新発田市長	0254223110	478		786			F1	○
1412	加治川コミュニティセンターグラウンド	新発田市	下小中山1107番地	0254332130	新発田市長	0254223110		9,196	9,196				○
1413	新発田市立加治川小学校校舎	新発田市	上今鼻366番地1	0254332435	新発田市長	0254263755	2,964		4,891		○	F2	○
1414	新発田市立加治川小学校校舎	新発田市	上今鼻366番地1	0254332435	新発田市長	0254263755	552		910		○	F1	○
1415	新発田市立加治川小学校グラウンド	新発田市	上今鼻366番地1	0254332435	新発田市長	0254263755		14,946	14,946				○
1416	新発田市立紫雲寺小学校校舎	新発田市	稲荷岡2389番地	0254412022	新発田市長	0254263755	666		1,099		○	F2	○
1417	新発田市立紫雲寺小学校校舎	新発田市	稲荷岡2389番地	0254412022	新発田市長	0254263755	465		767			F1	○
1418	新発田市立紫雲寺小学校グラウンド	新発田市	稲荷岡2389番地	0254412022	新発田市長	0254263755		6,300	6,300				○
1419	新発田市立米子小学校校舎	新発田市	真野原外1773番地	0254412036	新発田市長	0254263755	548		905		○	F2	○
1420	新発田市立米子小学校校舎	新発田市	真野原外1773番地	0254412036	新発田市長	0254263755	455		750			F1	○
1421	新発田市立米子小学校グラウンド	新発田市	真野原外1773番地	0254412036	新発田市長	0254263755		10,000	10,000				○
1422	新発田市立藤塚小学校校舎	新発田市	藤塚浜4063番地3	0254412073	新発田市長	0254263755	456		753		○	F2	○
1423	新発田市立藤塚小学校校舎	新発田市	藤塚浜4063番地3	0254412073	新発田市長	0254263755	415		684			F1	○
1424	新発田市立藤塚小学校グラウンド	新発田市	藤塚浜4063番地3	0254412073	新発田市長	0254263755		13,914	13,914				○
1425	新発田市立本丸中学校校舎	新発田市	練町2丁目7番22号	0254222525	新発田市長	0254263755	1,564		2,580		○	F4	○
1426	新発田市立本丸中学校校舎	新発田市	練町2丁目7番22号	0254222525	新発田市長	0254263755	704		1,162			F1	○
1427	新発田市立本丸中学校武道場	新発田市	練町2丁目7番22号	0254222525	新発田市長	0254263755	202		333			F1	○
1428	新発田市立本丸中学校グラウンド	新発田市	練町2丁目7番22号	0254222525	新発田市長	0254263755		20,259	20,259				○
1429	新発田市立第一中学校校舎	新発田市	御幸町4丁目5番25号	0254231151	新発田市長	0254263755	1,092		1,801		○	F3	○
1430	新発田市立第一中学校校舎	新発田市	御幸町4丁目5番25号	0254231151	新発田市長	0254263755	655		1,080			F1	○
1431	新発田市立第一中学校武道場	新発田市	御幸町4丁目5番25号	0254231151	新発田市長	0254263755	196		324			F1	○
1432	新発田市立第一中学校グラウンド	新発田市	御幸町4丁目5番25号	0254231151	新発田市長	0254263755		15,825	15,825				○
1433	新発田市立猿橋中学校校舎	新発田市	住吉町1丁目7番1号	0254231175	新発田市長	0254263755	1,316		2,170		○	F3	○
1434	新発田市立猿橋中学校校舎	新発田市	住吉町1丁目7番1号	0254231175	新発田市長	0254263755	727		1,200			F1	○
1435	新発田市立猿橋中学校武道場	新発田市	住吉町1丁目7番1号	0254231175	新発田市長	0254263755	100		165			F1	○
1436	新発田市立猿橋中学校グラウンド	新発田市	住吉町1丁目7番1号	0254231175	新発田市長	0254263755		18,963	18,963				○
1437	新発田市立東中学校校舎	新発田市	五十公野4981番地	0254223824	新発田市長	0254263755	1,033		1,705		○	F3	○
1438	新発田市立東中学校校舎	新発田市	五十公野4981番地	0254223824	新発田市長	0254263755	578		954			F1	○
1439	新発田市立東中学校武道場	新発田市	五十公野4981番地	0254223824	新発田市長	0254263755	100		165			F1	○
1440	新発田市立東中学校グラウンド	新発田市	五十公野4981番地	0254223824	新発田市長	0254263755		16,813	16,813				○
1441	新発田市立川東中学校校舎	新発田市	下羽津1566番地1	0254252011	新発田市長	0254263755	653		1,078		○	F3	○
1442	新発田市立川東中学校校舎	新発田市	下羽津1566番地1	0254252011	新発田市長	0254263755	461		793			F1	○
1443	新発田市立川東中学校グラウンド	新発田市	下羽津1566番地1	0254252011	新発田市長	0254263755		12,173	12,173				○
1444	新発田市立七葉中学校校舎	新発田市	上館84-2	0254223524	新発田市長	0254263755	739		1,219		○	F3	○
1445	新発田市立七葉中学校校舎	新発田市	上館84-2	0254223524	新発田市長	0254263755	701		1,157			F1	○
1446	新発田市立七葉中学校武道場	新発田市	上館84-2	0254223524	新発田市長	0254263755	348		575			F1	○
1447	新発田市立七葉中学校グラウンド	新発田市	上館84-2	0254223524	新発田市長	0254263755		25,022	25,022				○
1448	新発田市立佐々木中学校校舎	新発田市	則清102番地	0254272505	新発田市長	0254263755	612		1,010		○	F3	○
1449	新発田市立佐々木中学校校舎	新発田市	則清102番地	0254272505	新発田市長	0254263755	367		605			F1	○
1450	新発田市立佐々木中学校武道場	新発田市	則清102番地	0254272505	新発田市長	0254263755	204		336			F1	○
1451	新発田市立佐々木中学校グラウンド	新発田市	則清102番地	0254272505	新発田市長	0254263755		12,762	12,762				○
1452	新発田市立豊浦中学校校舎	新発田市	乙次50番地	0254244492	新発田市長	0254263755	980		1,617		○	F3	○
1453	新発田市立豊浦中学校校舎	新発田市	乙次50番地	0254244492	新発田市長	0254263755	738		1,218			F1	○
1454	新発田市立豊浦中学校グラウンド	新発田市	乙次50番地	0254244492	新発田市長	0254263755		16,096	16,096				○
1455	新発田市立紫雲寺中学校校舎	新発田市	真野原外3499番地	0254414000	新発田市長	0254263755	1,671		2,757		○	F3	○
1456	新発田市立紫雲寺中学校校舎	新発田市	真野原外3499番地	0254414000	新発田市長	0254263755	682		1,125		○	F1	○
1457	新発田市立紫雲寺中学校校舎	新発田市	真野原外3499番地	0254414000	新発田市長	0254263755	115		190		○	F1	○
1458	新発田市立紫雲寺中学校グラウンド	新発田市	真野原外3499番地	0254414000	新発田市長	0254263755		10,489	10,489				○
1459	新発田市立加治川中学校校舎	新発田市	川口330番地	0254332214	新発田市長	0254263755	868		1,432		○	F3	○
1460	新発田市立加治川中学校校舎	新発田市	川口330番地	0254332214	新発田市長	0254263755	636		1,050			F1	○
1461	新発田市立加治川中学校グラウンド	新発田市	川口330番地	0254332214	新発田市長	0254263755		28,526	28,526				○
1462	大島体育館	新発田市	大中島37番地		新発田市長	0254263755	303		500			F1	○
1463	加治川地区体育館	新発田市	住田37番地		新発田市長	0254263755 0254333295	696		1,148			F1	○
1464	加治川地区公民館	新発田市	住田547番地1	0254332433	新発田市長	0254263755 0254333295	247		407			F2	○
1465	加治川地区公民館中川分館	新発田市	押通1447番地	0254220657	新発田市長	0254263755 0254333295	368		607			F1	○
1466	新発田市カルチャーセンターアリーナ	新発田市	本町4丁目16番83号	0254233050	新発田市まちづくり振興公社	0254263755	933		1,540		○	F2	○
1467	新発田市カルチャーセンター剣道場	新発田市	本町4丁目16番83号	0254233050	新発田市まちづくり振興公社	0254263755	19		32		○	F2	○

1468	新発田市カルチャーセンター茶室	新発田市	本町4丁目16番83号	0254233050	新発田市まちづくり振興公社	0254263755	19		32			○	F2	○
1469	新発田市地域交流センターあおり館	新発田市	中央町3丁目13番3号	0254221254	新発田市まちづくり振興公社	0254233179	170		280				F2	○
1470	新発田市地域交流センターきやり館	新発田市	中央町3丁目13番3号	0254221254	新発田市まちづくり振興公社	0254233179	368		607				F3	○
1471	新発田市地域交流センター駐車場	新発田市	中央町3丁目13番3号	0254221254	新発田市まちづくり振興公社	0254233179		3,484		3,484				○
1472	新発田中央公園	新発田市	本町4丁目16番	0254223101	新発田市長	0254268577			11,400					○
1473	新発田公園(西公園)	新発田市	西園町3丁目14番	0254223101	新発田市長	0254268577			11,325					○
1474	新発田城址公園	新発田市	大手町6丁目3番	0254223101	新発田市長	0254268577			36,000					○
1475	新発田駅前公園	新発田市	本町1丁目14番・15番	0254223101	新発田市長	0254268577			62,330					○
1476	新発田あやめ公園	新発田市	新栄町1丁目1番	0254223101	新発田市長	0254268577			6,300					○
1477	新発田外ヶ輪公園	新発田市	中央町5丁目9番	0254223101	新発田市長	0254268577			2,600					○
1478	新発田南公園	新発田市	大栄町3丁目4番	0254223101	新発田市長	0254268577			18,500					○
1479	新発田舟入公園	新発田市	舟入町1丁目12番	0254223101	新発田市長	0254268577			14,000					○
1480	新発田月岡カリオンパーク	新発田市	月岡827番地	0254223101	㈲月岡開発	0254268585			1,600					○
1481	加治川地区屋外運動場	新発田市	神澤1423番地	0254233050	新発田市長	0254263755			5,780					○
1482	大天城公園野球場	新発田市	蒲岩219番地	0254233050	新発田市長	0254263755			9,172					○
1483	五ヶ字運動広場	新発田市	真野原外2846番地	0254233050	新発田市長	0254263755			8,600					○
1484	米子運動広場	新発田市	米子99番地	0254233050	新発田市長	0254263755			12,300					○
1485	新潟職業能力開発短期大学校体育館	新発田市	新富町1丁目7番21号	0254232168	学校長	025423269	456		752			○	F2	○
1486	新潟職業能力開発短期大学校グラウンド	新発田市	新富町1丁目7番21号	0254232168	学校長	025423269		9,500		9,500				○
1487	私立新発田中央高等学校体育館	新発田市	曾根570番地	0254272466	理事長	0254272610	1,110		1,832			○	F2	○
1488	私立新発田中央高等学校グラウンド	新発田市	曾根570番地	0254272466	理事長	0254272610		9,531		9,531				○
1489	新潟県立新発田高等学校校舎	新発田市	豊町3-7-6	0254222008	新潟県教育委員会	0254266307	6,476		10,886			○	F4	○
1490	新潟県立新発田高等学校グラウンド	新発田市	豊町3-7-6	0254222008	新潟県教育委員会	0254266307			8,580					○
1491	新潟県立新発田高等学校体育館	新発田市	豊町3-7-6	0254222008	新潟県教育委員会	0254266307	3,183		5,219			○	F3	○
1492	新潟県立新発田高等学校校舎	新発田市	西園町3丁目1番2号	0254222009	新潟県教育委員会	0254268464	1,084		1,788				F1	×
1493	新潟県立新発田高等学校グラウンド	新発田市	西園町3丁目1番2号	0254222009	新潟県教育委員会	0254268464		13,956		13,956				○
1494	新潟県立新発田南高等学校校舎	新発田市	大栄町3丁目6番6号	0254222178	新潟県教育委員会	0254268397	982		1,620			○	F4	×
1495	新潟県立新発田南高等学校グラウンド	新発田市	大栄町3丁目6番6号	0254222178	新潟県教育委員会	0254268397			17,356					×
1496	新潟県立新発田南高等学校体育館	新発田市	大栄町3丁目6番6号	0254222178	新潟県教育委員会	0254268397	642		1,060			○	F2	×
1497	新潟県立新発田農業高等学校校舎	新発田市	大栄町6丁目4番23号	0254222303	新潟県教育委員会	0254268526		3,368				○	F4	○
1498	新潟県立新発田農業高等学校第1体育館	新発田市	大栄町6丁目4番23号	0254222672	新潟県教育委員会	0254268526			1,710			○	F1	○
1499	新潟県立新発田農業高等学校第2体育館	新発田市	大栄町6丁目4番23号		新潟県教育委員会	0254268526			929			○	F1	○
1500	新潟県立新発田農業高等学校グラウンド	新発田市	大栄町6丁目4番23号		新潟県教育委員会	0254268526			19,775					○
1501	新潟県立新発田農業高等学校その他施設(合宿)	新発田市	大栄町6丁目4番23号	0254222346	新潟県教育委員会	0254268526		1,317	2,856				F1	○
1502	新潟県立新発田商業高等学校グラウンド	新発田市	坂敷字中郷521番地1	0254261388	新潟県教育委員会	0254268547		20,255		20,255				○
1503	新潟県立新発田商業高等学校校舎	新発田市	坂敷字中郷521番地1	0254261388	新潟県教育委員会	0254268547	880		1,452				F2	○
1504	新潟県立新発田商業高等学校小体育館	新発田市	坂敷字中郷521番地1	0254261388	新潟県教育委員会	0254268547	487		803			○	F3	○
1505	新潟県立新発田商業高等学校セミナーハウス	新発田市	坂敷字中郷521番地1	0254261388	新潟県教育委員会	0254268547	376		620				F2	○
1506	新潟県立新発田商業高等学校校舎	新発田市	坂敷字中郷521番地1	0254261388	新潟県教育委員会	0254268547	6,827		11,264			○	F4	○
1507	小千谷市立東小千谷小学校	小千谷市	旭町7番6号	0258832361	教育委員会	0258835779	370		1,110	8,661			F1	○
1508	小千谷市立小千谷小学校	小千谷市	土川1丁目5番52号	0258832042	教育委員会	0258835779	486		1,458	13,910		○	F2	○
1509	小千谷市立吉谷小学校	小千谷市	大字西吉谷甲216番地	0258824416	教育委員会	0258835779	183		550	5,732			F1	○
1510	小千谷市総合体育館	小千谷市	大字坂町4915番地	0258830077	教育委員会	0258830078	1,204		3,613	39,800			F2	○
1511	小千谷市立千田中学校	小千谷市	大字千谷甲1617番地	0258822784	教育委員会	0258835779	228		688	14,986			F1	○
1512	小千谷市立東山小学校	小千谷市	大字小栗山2357番地	0258593155	教育委員会	0258835779	223		670	4,294			F2	○
1513	小千谷市立立川井小学校	小千谷市	大字川井475番地2	0258892507	教育委員会	0258835779	180	7,898	480	7,898			F1	○
1514	小千谷市立岩沢小学校	小千谷市	大字岩沢993番地1	0258862019	教育委員会	0258835779	165		496	7,286			F2	○
1515	小千谷市立南中学校	小千谷市	真人町丁678番地	0258863009	教育委員会	0258835779	307	14,310	921	14,310			F1	○
1516	小千谷市立真人小学校	小千谷市	真人町甲167番地	0258863004	教育委員会	0258835779	164	7,841	494	7,841			F1	○
1517	小千谷市立片貝中学校	小千谷市	片貝町8787番地2	0258842030	教育委員会	0258835779	380	19,037	1,081	19,037			F1	○
1518	小千谷市立東小千谷中学校	小千谷市	東栄3丁目6番14号	0258822472	教育委員会	0258835779	348		1,047	6,150			F1	○
1519	小千谷市東小千谷体育センター	小千谷市	大字神生乙1234番地	0258828510	教育委員会	0258830078	308		926	3,961			F1	○
1520	勤労青少年ホーム	小千谷市	大字神生乙1234番地	0258828510	教育委員会	0258830078	702		2,107	3,333		○	F2	○
1521	小千谷市民会館	小千谷市	土川1丁目3番3号	0258829111	教育委員会	0258830078	195		588	1,764		○	F4	○
1522	吉谷トレーニングセンター	小千谷市	大字四ツ子66番地2	0258834984	教育委員会	0258830078	182		546	9,338		○	F1	○
1523	山本振興会館	小千谷市	大字山本588番地7	0258832396	山本町内会長		30		91	746		○	F2	○
1524	池ヶ原コミュニティセンター	小千谷市	大字池ヶ原815番地1	0258834097	池ヶ原町内会長		41		124	827		○	F2	○
1525	小千谷市立塩殿小学校	小千谷市	大字塩殿2144番地	0258822580	教育委員会	0258835779	113		340	7,689			F2	○
1526	小千谷市立小千谷中学校	小千谷市	城内4丁目3番26号	0258822297	教育委員会	0258835779	397		1,191	22,085			F3	○
1527	グリーンヒル白山	小千谷市	大字山谷2236番地4	0258820682	教育委員会	0258830078	171		515	3,488			F2	○

1528	城山開発センター	小千谷市	大字時水1350番地	0258822364	時水町内会長		52	156	945	○	F2	○	
1529	小千谷市立千田小学校	小千谷市	大字千谷甲1231番地	0258822508	教育委員会	0258835779	161	484	10,202		F1	○	
1530	小千谷市立和泉小学校	小千谷市	高梨町580番地	0258822786	教育委員会	0258835779	130	5,302	391	5,302	F1	○	
1531	三仏生多目的集会所	小千谷市	大字三仏生3127番地2	0258828446	三仏生町内会長		71	213	4,186	○	F2	○	
1532	倉倉会館	小千谷市	大字小栗山2401番地3		中山町内会長		24	72	482	○	F2	○	
1533	東山住民センター	小千谷市	大字南河原2666番地1	025892003	小千谷市長	0258832789	61	184	850	○	F2	○	
1534	川井住民センター	小千谷市	大字川井新田586番地	0258893155	小千谷市長	0258832789	43	131	495	○	F2	○	
1535	小千谷市立片貝小学校	小千谷市	片貝町8643番地	0258842025	教育委員会	0258835779	168	506	8,366		F1	○	
1536	片貝スポーツセンター	小千谷市	片貝町8701番地		教育委員会	0258830078	317	953	16,303		F1	○	
1537	真人北部地域農業者等 就業促進施設	小千谷市	真人町戊2438番地1	0258863285	真人北部町内協 議会長		61	185	763		F1	○	
1538	小千谷市立さくら保育園	小千谷市	大字種生丙199番地22	0258823426	小千谷市長	0258834160	35	899	107	899	○	F1	○
1539	小千谷市錦鯉振興セン ター	小千谷市	大字種生乙173番地	0258833345	小千谷市長	0258830871	28	84	3,552	○	F2	○	
1540	小千谷市立南保育園	小千谷市	船岡2丁目4番15号	0258822690	小千谷市長	0258834160	45	1,348	135	1,348	○	F2	○
1541	小千谷市立吉谷保育園	小千谷市	大字西吉谷甲553番地	0258823169	小千谷市長	0258834160	42	850	128	850	○	F1	○
1542	デイホームらくらく(旧池 ヶ原保育園)	小千谷市	大字池ヶ原2142番地	0258834419	小千谷市長	0258832789	21	65	714	○	F1	○	
1543	小千谷市立北保育園	小千谷市	城内2丁目15番3号	0258821742	小千谷市長	0258834160	32	543	96	543	○	F2	○
1544	小千谷市農業管理セン ター	小千谷市	千谷川2丁目3番26号	0258822935	小千谷市長	0258835744	332	997	1,611	○	F2	○	
1545	サンラックおぢや	小千谷市	大字桜町5140番地	0258832340	社会福祉法人小 千谷市社会福祉 協議会	0258832777	304	912	4,672	○	F3	○	
1546	千谷センター	小千谷市	大字千谷甲1946番地	0258826250	千谷町内会長		52	156	1,797	○	F2	○	
1547	小千谷市立すみれ保 育園	小千谷市	大字千谷甲1787番地	0258821136	小千谷市長	0258834160	43	1,590	131	1,590	○	F1	○
1548	小千谷市立岩沢保育園	小千谷市	大字岩沢764番地1	0258862090	小千谷市長	0258834160	42	1,750	128	1,750	○	F1	○
1549	岩沢住民センター	小千谷市	大字岩沢1003番地	0258862002	小千谷市長	0258832789	85	257	1,991	○	F2	○	
1550	小千谷市立岩沢保 育園(真人分園)	小千谷市	真人町甲110番地1	0258863081	小千谷市長	0258834160	34	1,720	103	1,720	○	F1	○
1551	真人住民センター	小千谷市	真人町甲110番地5	0258863002	小千谷市長	0258832789	85	255	1,544	○	F2	○	
1552	児童管理センター	小千谷市	真人町丁73番地3	0258862583	小千谷市長	0258832789	41	124	2,590	○	F2	○	
1553	北山集落センター	小千谷市	真人町己1638番地1	0258862194	北山町内会長		18	54	848	○	F2	○	
1554	小千谷市立片貝保 育園	小千谷市	片貝町5033番地1	0258842027	小千谷市長	0258834160	96	3,647	288	3,647	○	F2	○
1555	片貝ふるさと会館	小千谷市	片貝町6532番地5	0258843900	小千谷市長	0258832789	88	266	269	○	F2	○	
1556	片貝総合センター	小千谷市	片貝町4823番地1	0258842026	小千谷市長	0258832789	219	659	4,500		F3	○	
1557	小千谷市立高梨保 育園	小千谷市	高梨町1931番地2	0258843260	小千谷市長	0258834160	23	475	71	475	○	F1	○
1558	山谷交流センター	小千谷市	大字山谷1313番地	0258829581	山谷町内会長		99	297	1,397		F2	○	
1559	小栗田多目的セン ター	小千谷市	大字小栗田847番地	0258821773	小栗田町内会長		83	250	408		F2	○	
1560	新潟県立小千谷高等 学校体育館	小千谷市	旭町7番1号	0258832282	新潟県教育委員 会	0258820646	757	2,273		○	F2	○	
1561	新潟県立小千谷西高 等学校体育館	小千谷市	城内3丁目3番11号	0258824335	新潟県教育委員 会	0258820700	237	712			F1	○	
1562	地域福祉センターなみ なみ	小千谷市	真人町丁73番地3	0258813100	社会福祉法人小 千谷市社会福祉 協議会	0258813100	15	47		○	F1	○	
1563	(旧)若橋小学校	小千谷市	真人町戊486-3		教育委員会	0258830078	75	226		○	F3	○	
1564	二俣・遊入集落開発セン ター	小千谷市	大字西吉谷108	0258832487	二俣町内会長 遊入町内会長		34	102			F2	○	
1565	上片貝公会堂	小千谷市	大字上片貝517-9	0258828749	上片貝町内会長		56	168			F2	○	
1566	塩谷集落開発セン ター	小千谷市	大字塩谷290	0258593519	塩谷町内会長		56	169			F2		
1567	内ヶ巻集落開発セン ター	小千谷市	大字川井2574	0258892971	内ヶ巻町内会長		29	89			F2		
1568	冬井集会所	小千谷市	大字川井5205-4		冬井町内会長		28	85			F2		
1569	外之沢集会所	小千谷市	大字岩沢5007		外之沢町内会長		19	58			F2		
1570	大池ふるさとセン ター	小千谷市	大字岩沢5760-1	0258863093	大池町内会長		34	102			F2		
1571	加茂市立七谷小学校	加茂市	下高柳35	0256520943	加茂市教育委員 会	0256534655	703	1,160		○	F3	○	
1572	加茂市立高柳保 育園	加茂市	下高柳283	0256527799	加茂市長	0256534676	135	397	222	397	F1	○	
1573	加茂市立七谷中 学校	加茂市	下高柳25	0256520944	加茂市教育委員 会	0256534655	391	10,502	645	10,502	○	F3	○
1574	市民福祉交流セン ター加茂人の湯	加茂市	富寄上13-1	0256414122	加茂市長	0256534676	2,274	19,770	3,752	19,770	○	F2	○
1575	七谷コミュニティセン ター	加茂市	下大谷1045-1	0256532588	加茂市長	0256534676	347	7,368	572	7,368		F1	○
1576	加茂市立狭口保 育園	加茂市	狭口甲725-2	0256522871	加茂市長	0256534676	124	794	205	794	○	F1	○
1577	加茂勤労青少年ホ ム	加茂市	狭口甲1082-1	0256526116	加茂市長	0256526116	311	976	513	976	○	F3	○
1578	加茂市立若宮中 学校	加茂市	若宮町1-21-12	0256520472	加茂市教育委員 会	0256534655	598	13,187	987	13,187	○	F4	○
1579	加茂市立加茂南小 学校	加茂市	五番町7-1	0256520172	加茂市教育委員 会	0256534655	725	4,413	1,196	4,413	○	F3	×
1580	新潟県立加茂農林高 等学校	加茂市	神明町2-15-5	0256523115	新潟県教育委員 会	0256532672	2,983	24,500	4,922	24,500	○	F4	○
1581	加茂市立加茂小 学校	加茂市	青海町1-1-5	0256520171	加茂市教育委員 会	0256534655	801	7,490	1,321	7,490	○	F3	○
1582	加茂市立菱中 学校	加茂市	矢立15-1	0256525174	加茂市教育委員 会	0256534655	722	12,462	1,191	12,462	○	F4	×
1583	加茂市民体育館	加茂市	加茂299-1	0256521953	加茂市教育委員 会	0256522180	927	1,529		○	F1	×	
1584	加茂市立西宮保 育園	加茂市	青海町1-1-44	0256529193	加茂市長	0256534676	256	422	423	422	○	F2	○
1585	新潟県立加茂高 等学校	加茂市	幸町1-17-13	0256522030	新潟県教育委員 会	0256533713	2,538	25,575	4,188	25,575	○	F3	○

1586	加茂市立西加茂保育園	加茂市	栄町8-25	0256525580	加茂市長	0256534676	218	409	360	409	F1	○	
1587	加茂市立石川小学校	加茂市	石川2-2-7	0256529853	加茂市教育委員会	0256534655	598	10,790	986	10,790	○	F3	○
1588	加茂市立加茂中学校	加茂市	学校町1-1	0256520262	加茂市教育委員会	0256534655	912	16,184	1,505	16,184	○	F3	○
1589	加茂市立加茂保育園	加茂市	陣ヶ峰6-15	0256521721	加茂市長	0256534676	226	950	373	950	F1	○	
1590	加茂市立加茂西小学校	加茂市	大字加茂新田6166-1	0256520478	加茂市教育委員会	0256534655	228	3,350	377	3,350	F2	○	
1591	加茂市立下条小学校	加茂市	中村1-1	0256520466	加茂市教育委員会	0256534655	501	6,751	826	6,751	○	F3	○
1592	下条コミュニティセンター	加茂市	中村6-17	0256530788	加茂市長	0256534676	447	915	738	915	○	F2	○
1593	加茂市立芝野保育園	加茂市	柳町2-12-23	0256530294	加茂市長	0256534676	255	450	421	450	○	F2	○
1594	加茂市立天神林保育園	加茂市	天神林2366-2	0256528295	加茂市長	0256534676	73		120	0	F1	○	
1595	加茂市立須田小学校	加茂市	前須田380-1	0256526533	加茂市教育委員会	0256534655	378	3,880	624	3,880	○	F3	○
1596	加茂市立須田中学校	加茂市	後須田809	0256529019	加茂市教育委員会	0256534655	481	9,740	793	9,740	○	F3	○
1597	須田コミュニティセンター	加茂市	前須田1-1	0256533121	加茂市長	0256534676	385	5,092	636	5,092	F1	○	
1598	十日町市立西小学校グラウンド	十日町市	寅甲365番地	0257579640	十日町市教育委員会	0257571824		14,760		14,760		○	○
1599	十日町市総合体育館駐車場	十日町市	寅甲415番地1	0257524377	十日町市教育委員会	0257524375		3,060		3,060		○	○
1600	十日町市立十日町中学校グラウンド	十日町市	新産甲2番地10	0257572306	十日町市教育委員会	0257571824		14,961		14,961		○	○
1601	旧赤倉小学校グラウンド	十日町市	戌301番地		十日町市教育委員会	0257571824		598		598		○	○
1602	十日町市市民体育館	十日町市	辰甲808番地		十日町市教育委員会	0257524375	577		952		○	F1	○
1603	十日町市市民会館(十日町市中央公民館)	十日町市	辰甲730番地1	0257575011	十日町市教育委員会	0257575010	348		575		○	F4	○
1604	十日町市立十日町中学校	十日町市	新産甲2番地10	0257572306	十日町市教育委員会	0257571824	1,568		2,587		○	F1	○
1605	十日町市総合体育館	十日町市	寅甲415番地1	0257524377	十日町市教育委員会	0257524375	874		1,442		○	F3	○
1606	十日町市武道館	十日町市	寅甲415番地1	0257524377	十日町市教育委員会	0257524375	487		804		○	F2	○
1607	十日町市立西小学校	十日町市	寅甲365番地	0257579640	十日町市教育委員会	0257571824	1,272		2,098		○	F1	○
1608	旧赤倉小学校体育館	十日町市	戌301番地		十日町市教育委員会	0257571824	53		88		○	F1	○
1609	十日町市立東小学校グラウンド	十日町市	四日町新田375番地	0257523055	十日町市教育委員会	0257571824		11,552		11,552		○	○
1610	十日町市立中泉中学校グラウンド	十日町市	中条甲569番地1	0257523020	十日町市教育委員会	0257571824		13,133		13,133		○	○
1611	十日町市陸上競技場	十日町市	中条乙2563番地	0257572090	十日町市教育委員会	0257524375		19,648		19,648		○	○
1612	十日町市立中泉小学校グラウンド	十日町市	中条甲1242番地1	0257523016	十日町市教育委員会	0257571824		9,006		9,006		○	○
1613	十日町市立飛騨第一小学校グラウンド	十日町市	中条戊2033番地1	0257592077	十日町市教育委員会	0257571824		2,179		2,179		○	○
1614	十日町市立中泉小学校 結木又分校グラウンド	十日町市	中条丁601番地	0257592214	十日町市教育委員会	0257571824		1,983		1,983		○	○
1615	十日町市立東小学校	十日町市	四日町新田375番地	0257523055	十日町市教育委員会	0257571824	1,012		1,669		○	F1	○
1616	十日町市立中泉中学校	十日町市	中条甲569番地1	0257523020	十日町市教育委員会	0257571824	922		1,521		○	F1	○
1617	十日町市中条公民館	十日町市	中条甲824番地1	0257522748	十日町市教育委員会	0257522748	124		205		○	F3	○
1618	十日町市立中泉小学校	十日町市	中条甲1242番地1	0257523016	十日町市教育委員会	0257571824	781		1,288		○	F1	○
1619	十日町市立飛騨第一小学校	十日町市	中条戊2033番地1	0257592077	十日町市教育委員会	0257571824	419		889		○	F1	○
1620	十日町市立南中学校グラウンド	十日町市	北新田142番地1	0257522577	十日町市教育委員会	0257571824		18,137		18,137		○	○
1621	十日町市立川治小学校グラウンド	十日町市	川治688番地2	0257522371	十日町市教育委員会	0257571824		5,287		5,287		○	○
1622	旧八幡小学校グラウンド	十日町市	八幡戊48番地		十日町市教育委員会	0257571824		5,299		5,299		○	○
1623	十日町市立南中学校	十日町市	北新田142番地1	0257522577	十日町市教育委員会	0257571824	1,275		2,103		○	F1	○
1624	十日町市川治公民館	十日町市	河内町1番地12	0257522223	十日町市教育委員会	0257522223	185		305		○	F3	○
1625	十日町市立川治小学校	十日町市	川治688番地2	0257522371	十日町市教育委員会	0257571824	1,450		2,392		○	F1	○
1626	旧八幡小学校	十日町市	八幡戊48番地		十日町市教育委員会	0257571824	446		736		○	F2	○
1627	旧六幡小学校グラウンド	十日町市	丁98番地		十日町市教育委員会	0257571824		4,819		4,819		○	○
1628	旧六幡小学校	十日町市	丁98番地		十日町市教育委員会	0257571824	328		542		○	F1	○
1629	十日町市立水沢小学校グラウンド	十日町市	馬場丁1641番地	0257582014	十日町市教育委員会	0257571824		9,497		9,497		○	○
1630	十日町市立水沢中学校グラウンド	十日町市	馬場丁2006番地	0257582024	十日町市教育委員会	0257571824		27,071		27,071		○	○
1631	十日町市立馬場小学校グラウンド	十日町市	馬場乙1575番地	0257582069	十日町市教育委員会	0257571824		7,970		7,970		○	○
1632	旧野中小学校グラウンド	十日町市	新宮甲2289番地		十日町市長	0257571824		2,637		2,637		○	○
1633	十日町市立水沢小学校	十日町市	馬場丁1641番地	0257582014	十日町市教育委員会	0257571824	941		1,553		○	F1	○
1634	十日町市立水沢中学校	十日町市	馬場丁2006番地	0257582024	十日町市教育委員会	0257571824	1,167		1,926		○	F1	○
1635	十日町市水沢公民館	十日町市	馬場丁1342番地	0257583101	十日町市教育委員会	0257583102	282		433		○	F2	○
1636	十日町市立馬場小学校	十日町市	馬場乙1575番地	0257582069	十日町市教育委員会	0257571824	645		1,064		F1	○	○
1637	旧野中小学校	十日町市	新宮甲2289番地		十日町市長	0257527655	349		576		F1	○	○
1638	十日町市立下条小学校グラウンド	十日町市	下条4丁目224番地	0257552009	十日町市教育委員会	0257571824		5,006		5,006		○	○
1639	十日町市立下条中学校グラウンド	十日町市	下条4丁目241番地	0257552014	十日町市教育委員会	0257571824		13,577		13,577		○	○
1640	旧東下組小学校グラウンド	十日町市	東下組1368番地		十日町市教育委員会	0257571824		9,962		9,962		○	○
1641	十日町市立下条小学校	十日町市	下条4丁目224番地	0257552009	十日町市教育委員会	0257571824	779		1,285		○	F1	○
1642	十日町市立下条中学校	十日町市	下条4丁目241番地	0257552014	十日町市教育委員会	0257571824	827		1,364		○	F1	○
1643	十日町市下条公民館	十日町市	下条4丁目371番地	0257552004	十日町市教育委員会	0257552020	219		362		○	F2	○
1644	旧東下組小学校	十日町市	東下組1368番地		十日町市教育委員会	0257571824	346		571		○	F1	○
1645	十日町市立吉田小学校グラウンド	十日町市	山谷1958番地	0257522893	十日町市教育委員会	0257571824		6,744		6,744		○	○

1646	十日町市立吉田中学校グラウンド	十日町市	小泉106番地1	0257522878	十日町市教育委員会	0257571824		15,388		15,388				○
1647	十日町市立霞島小学校グラウンド	十日町市	南霞坂449番地3	0257572895	十日町市教育委員会	0257571824		6,817		6,817				○
1648	旧名ヶ山小学校グラウンド	十日町市	真田丙1498番地1		十日町市教育委員会	0257571824		6,889		6,889				○
1649	十日町市立吉田小学校	十日町市	山谷1958番地	0257522893	十日町市教育委員会	0257571824		732		1,207		○	F1	○
1650	十日町市立吉田中学校	十日町市	小泉106番地1	0257522878	十日町市教育委員会	0257571824		790		1,303		○	F1	○
1651	十日町市立霞島小学校	十日町市	南霞坂449番地3	0257572895	十日町市教育委員会	0257571824		647		1,068		○	F1	○
1652	旧名ヶ山小学校	十日町市	真田丙1498番地1		十日町市教育委員会	0257571824		191		315		○	F1	○
1653	十日町市立千手小学校	十日町市	上新井32番地	0257682009	十日町市教育委員会	0257571824		867		1,430		○	F3	○
1654	十日町市立上野小学校	十日町市	上野甲1376番地	0257682079	十日町市教育委員会	0257571824		693		1,144		○	F3	○
1655	十日町市立横小学校	十日町市	野口1番地1	0257682507	十日町市教育委員会	0257571824		720		1,188		○	F3	○
1656	旧仙田小学校	十日町市	中仙田甲3366番地		十日町市教育委員会	0257571824		556		917		○	F3	○
1657	十日町市立川西中学校	十日町市	鶴巻51番地	0257682066	十日町市教育委員会	0257571824		1,688		2,785		○	F3	○
1658	十日町市立田沢小学校	十日町市	上山己1492番地	0257632018	十日町市教育委員会	0257571824		1,184		1,954		○	F3	○
1659	十日町市高道山体育館	十日町市	白羽毛原697番地		十日町市教育委員会	0257632044		207		342		○	F1	○
1660	旧清津峡小学校	十日町市	角間未1528番地2		十日町市教育委員会	0257571824		466		802		○	F2	○
1661	十日町市立倉俣小学校	十日町市	倉俣甲1560番地	0257632144	十日町市教育委員会	0257571824		707		1,166		○	F3	○
1662	十日町市立長野小学校	十日町市	本屋敷丁59番地	0257632169	十日町市教育委員会	0257571824		679		1,121		○	F3	○
1663	十日町市立中里中学校	十日町市	桔梗原キ1301番地	0257633128	十日町市教育委員会	0257571824		966		1,594		○	F3	○
1664	十日町市立松代小学校グラウンド	十日町市	松代3271番地1	0255972012	十日町市教育委員会	0257571824				5,772				○
1665	十日町市立松代中学校グラウンド	十日町市	松代5562番地1	0255972013	十日町市教育委員会	0257571824				13,127				○
1666	十日町市松代生涯学習センター屋外運動場	十日町市	清水718番地	0255972214	十日町市教育委員会	0255973905				1,400				○
1667	十日町市立孟地小学校グラウンド	十日町市	孟地162番地	0255972172	十日町市教育委員会	0257571824				2,218				○
1668	十日町市立坂奈川小学校グラウンド	十日町市	窪野576番地	0255982133	十日町市教育委員会	0257571824				5,683				○
1669	十日町市松代総合体育館グラウンド	十日町市	松代4008番地	0255973752	十日町市教育委員会	0255973905				9,700				○
1670	十日町市立松代小学校	十日町市	松代3271番地1	0255972012	十日町市教育委員会	0257571824		681		1,124		○	F1	○
1671	十日町市立松代中学校	十日町市	松代5562番地1	0255972013	十日町市教育委員会	0257571824		1,243		2,051		○	F1	○
1672	十日町市松代生涯学習センター	十日町市	清水718番地	0255972214	十日町市教育委員会	0255973905		296		488		○	F3	○
1673	十日町市立孟地小学校	十日町市	孟地162番地	0255972172	十日町市教育委員会	0257571824		522		862		○	F3	○
1674	十日町市立坂奈川小学校	十日町市	窪野576番地	0255982133	十日町市教育委員会	0257571824		633		1,045		○	F4	○
1675	十日町市松代総合体育館	十日町市	松代4008番地	0255973752	十日町市教育委員会	0255973905		1,264		2,085		○	F1	○
1676	十日町市松之山体育館	十日町市	松之山1046番地7	0255962265	十日町市教育委員会	0255963550		424		700		○	F2	○
1677	十日町市立松之山小学校	十日町市	松之山1162番地3	0255962014	十日町市教育委員会	0257571824		755		1,246		○	F2	○
1678	十日町市立松之山中学校	十日町市	松之山湯山15番地	0255962034	十日町市教育委員会	0257571824		550		906		○	F2	○
1679	十日町市立松里小学校	十日町市	松之山天水越900番地	0255962135	十日町市教育委員会	0257571824		573		946		○	F1	○
1680	十日町市立蒲田小学校	十日町市	蒲田979番地	0255962293	十日町市教育委員会	0257571824		453		746		○	F1	○
1681	十日町市四ツ宮公園	十日町市	卯379番地1		十日町市長	0257524635		2,300		2,300				○
1682	十日町市十日町きもの広場	十日町市	宇都宮86番地		十日町市長	0257524635		2,200		2,200				○
1683	十日町市寿北公園	十日町市	寿町4丁目2番地9		十日町市長	0257524635		2,300		2,300				○
1684	十日町市下川原公園	十日町市	下川原町2番地		十日町市長	0257524635		1,200		1,200				○
1685	十日町市住吉公園	十日町市	住吉町47番地		十日町市長	0257524635		1,300		1,300				○
1686	十日町市春日公園	十日町市	春日94番地		十日町市長	0257524635		2,400		2,400				○
1687	十日町市総合福祉センター(サンクロス十日町)	十日町市	卯320番地39	0257520564	十日町市長	0257527655		295		467		○	F2	○
1688	ほくほく線しんざ駅前広場	十日町市	新座甲288番地22		十日町市長	0257524635		400		400				○
1689	新座コミュニティセンターグラウンド	十日町市	新座甲823番地4	0257576002	十日町市長	0257524635		1,800		1,800				○
1690	大井田コミュニティセンターグラウンド	十日町市	四日町1680番地2	0257571880	十日町市長	0257524635		1,248		1,248				○
1691	十日町市立北原保育園広場	十日町市	中条己2868番地4	0257523339	十日町市長	0257523339		1,534		1,534				○
1692	十日町市職業訓練校	十日町市	新座甲281番地1	0257523803	十日町市長	0257525925		317		523		○	F3	○
1693	新座コミュニティセンター	十日町市	新座甲823番地4	0257576002	十日町市長	0257524635		155		255		○	F2	○
1694	大井田コミュニティセンター	十日町市	四日町1680番地2	0257571880	十日町市長	0257524635		148		245		○	F2	○
1695	十日町市児童管理センター(十日町市飛渡公民館)	十日町市	中条己665番地4	0257592032	十日町市長	0257592032		128		211		○	F2	○
1696	枯木又活性化施設「つとこい」	十日町市	中条丁533番地1	0257592326	十日町市長	0257524635		150		248			F2	○
1697	十日町市美雲公園	十日町市	美雲町2丁目4番地		十日町市長	0257524635				1,600				○
1698	緑公園	十日町市	緑町2丁目58番地		十日町市長	0257524635				1,000				○
1699	十日町市寿南公園	十日町市	寿町2丁目3番地		十日町市長	0257524635				1,600				○
1700	十日町市千歳公園	十日町市	千歳町3丁目2番地		十日町市長	0257524635				2,000				○
1701	十日町市河内公園	十日町市	河内町2番地		十日町市長	0257524635				2,400				○
1702	旧十日町スキー場グレンデ(広場)	十日町市	八箇甲422番地		十日町市教育委員会	0257524375				3,116				○
1703	高山コミュニティセンター	十日町市	緑町2丁目57番地	0257578908	十日町市長	0257524635		292		482		○	F2	○
1704	十日町市老人福祉センター(羽根川荘(十日町市六箇公民館))	十日町市	T82番地	0257525434	十日町市長	0257573800		141		233		○	F2	○

1705	十日町市伊達公園及び駐車場	十日町市	伊達甲3147番地		十日町市長	0257524635		2,200	2,200			○
1706	十日町市おおたじま公園	十日町市	馬場丙1997番地		十日町市長	0257524635		3,900	3,900			○
1707	十日町市姿グリーンセンター広場	十日町市	姿甲2322番地4	0257583957	十日町市長	0257524635		556	556			○
1708	十日町市水沢南部保育園広場	十日町市	馬場甲834番地1	0257582229	十日町市長			1,417	1,417			○
1709	十日町市市之沢・中在家集会所広場	十日町市	馬場辛1576番地1	0257584015	十日町市長	0257524635		350	350			○
1710	伊達公会堂	十日町市	伊達甲3147番地	0257583905	十日町市長	0257524635	121	200		○	F2	○
1711	十日町市姿グリーンセンター	十日町市	姿甲2322番地4	0257583957	十日町市長	0257524635	75	124			F2	○
1712	十日町市立水沢保育園	十日町市	馬場丁1231番地	0257582103	十日町市長	0257582103	241	398		○	F2	○
1713	十日町市老人福祉センター平成園	十日町市	馬場乙512番地1	0257583924	十日町市長	0257573800	288	472		○	F3	○
1714	珠川ネイチャーカレッジ	十日町市	馬場癸4344番地1	0257583816	十日町市長	0257571824	216	357		○	F1	○
1715	十日町市利雲観音総合センター	十日町市	下条4丁目281番地3	0257562929	十日町市長	0257524635	163	269		○	F2	○
1716	十日町市立観鳥保育園広場	十日町市	南観坂234番地1	0257578795	十日町市長	0257578795		1,732	1,732			○
1717	十日町市立観鳥保育園	十日町市	南観坂234番地1	0257578795	十日町市長	0257578795	159	262		○	F1	○
1718	十日町市就業改善センター(十日町市吉田公民館)	十日町市	北観坂867番地1	0257522874	十日町市長	0257525240	170	281		○	F2	○
1719	十日町市ふるさと会館	十日町市	真田甲1691番地	0257525552	十日町市長	0257524635	104	172			F2	○
1720	キャンパス白倉交流ホール	十日町市	小白倉町62番地1	0257692726	十日町市長	0257683828	322	531			F3	○
1721	十日町市倉下冬期管理センター	十日町市	倉下西115番地	0257634189	十日町市長	0257632044	90	149			F2	○
1722	旧蓬平小学校グラウンド	十日町市	蓬平396番地6		十日町市長	0257524635		1,400	1,400			○
1723	旧蒔平小学校グラウンド	十日町市	蒔平550番地1		十日町市長	0255972526		1,500	1,500			○
1724	旧権明小学校グラウンド	十日町市	権明1286番地		十日町市長	0257524635		1,000	1,000			○
1725	十日町市松代総合センター(十日町市松代公民館)	十日町市	松代2095番地1	0255972301	十日町市長	0255973905	224	389		○	F3	○
1726	十日町市星野充雪管理センター	十日町市	星野4286番地	0255982450	十日町市長	0255972528	86	142		○	F2	○
1727	三省地区コミュニティ施設(旧三省小学校体育館)	十日町市	松之山小谷327番地		十日町市長	0255963515	259	428		○	F2	○
1728	旧松里保育園	十日町市	松之山天水越763番地		十日町市長	0255963515	80	132		○	F1	○
1729	浦田充雪管理センター	十日町市	浦田2796番地1	0255962512	十日町市長	0255963515	35	58		○	F2	○
1730	株式会社ラポート十日町	十日町市	辰甲350番地	0257575121	株式会社ラポート十日町	0257522143	769	1,269		○	F4	○
1731	桜花レスリング道場広場	十日町市	庚423番地2		管理者	0257524635		231	231			○
1732	森の保育園広場	十日町市	大黒沢1789番地2	0257583782	園長	0257582000		1,191	1,191			○
1733	森の保育園	十日町市	大黒沢1789番地2	0257583782	園長	0257582000	228	377		○	F2	○
1734	養護老人ホーム妻有荘社庫場	十日町市	新宮乙195番地3	0257582050	社会福祉法人妻有福祉会	0257582861		2,200	2,200			○
1735	上越国際当間スキー場駐車場	十日町市	伊達辛335番地	0257583291	(株)上越観光開発代表取締役	0257852744		1,000	1,000			○
1736	東田民集落開発センター	十日町市	東田辰午955番地	0257632751	東田辰区長	0257632044	97	160			F2	○
1737	東田沢構造改善センター	十日町市	東田沢甲5341番地	0257633054	東田沢区長	0257632044	43	71			F2	○
1738	市之越農作業準備休養施設	十日町市	市之越卯203番地	0257633912	市之越区長	0257632044	38	62			F2	○
1739	中里下山多目的集会所	十日町市	中里下山戊44番地2	0257632509	中里下山区長	0257632044	60	99			F2	○
1740	清田山集落センター	十日町市	清田山己483番地	0257633142	清田山区長	0257632044	86	142			F2	○
1741	新里集落センター	十日町市	新里甲4175番地3	0257634347	新里区長	0257632044	75	123			F2	○
1742	白羽毛ふれあいセンター	十日町市	白羽毛辰352番地	0257634208	白羽毛区長	0257632044	98	161			F2	○
1743	十日町ステージ越後妻有交流館キナーレ駐車場	十日町市	宇都宮71番地2	0257520117	十日町地域広域事務組合	0257522285		16,732	16,732			○
1744	大井田保育園	十日町市	四日町1680番地19	0257522009	社会福祉法人大井田会		184	270		○	F1	○
1745	十二社境内	十日町市	馬場庚71番地		大石勉代	0257524635		173	173			○
1746	当間ふれあいセンター	十日町市	伊達辛648番地	0257584018	当間区長	0257524635	49	81			F2	○
1747	十日町地域地産産業振興センタークロス10十日町	十日町市	宇都宮71番地26	0257572323	(財)十日町地域地産産業振興センター	0257524497	784	1,293		○	F4	○
1748	鷹羽集会所	十日町市	鷹羽夕77番地2		鷹羽区長	0257632044	20	33			F2	○
1749	新潟県立十日町高等学校校舎	十日町市	203	0257523575	新潟県教育委員会	0257578997	1,806	2,980		○	F4	○
1750	新潟県立十日町高等学校グラウンド	十日町市	203	0257523575	新潟県教育委員会	0257578997		19,978	19,978			○
1751	新潟県立十日町高等学校校体育館	十日町市	203	0257523575	新潟県教育委員会	0257578997	1,636	2,700			F1	○
1752	新潟県立十日町総合高等学校第一体育館	十日町市	高山461番地	0257523186	新潟県教育委員会	0257579342	817	1,348			F1	○
1753	新潟県立十日町総合高等学校第二体育館	十日町市	高山461番地	0257523186	新潟県教育委員会	0257579342	481	793			F1	○
1754	新潟県立十日町総合高等学校武道館	十日町市	高山461番地	0257523186	新潟県教育委員会	0257579342	161	265			F1	○
1755	新潟県立十日町総合高等学校普通教室	十日町市	高山461番地	0257523186	新潟県教育委員会	0257579342	628	1,036		○	F3	○
1756	新潟県立十日町総合高等学校グラウンド	十日町市	高山乙461番地	0257523186	新潟県教育委員会	0257579342		15,659	15,659			○
1757	新潟県立川西高等学校体育館	十日町市	伊勢平治711番地2	0257683386	新潟県教育委員会	0257684567	632	1,042		○	F1	○
1758	新潟県立川西高等学校運動場	十日町市	伊勢平治711番地2	0257683386	新潟県教育委員会	0257684567	212	350		○	F1	○
1759	新潟県立川西高等学校グラウンド	十日町市	伊勢平治711番地2	0257683386	新潟県教育委員会	0257684567		14,400	14,400			○
1760	新潟県立松代高等学校校舎	十日町市	松代4003番地1	0255972064	新潟県教育委員会	0255973936	248	410		○	F3	○
1761	新潟県立松代高等学校校体育館	十日町市	松代4003番地1	0255972064	新潟県教育委員会	0255973936	682	1,125			F1	×



1752	新潟県立松代高等学校グラウンド	十日町市	松代4003番地1	0255972064	新潟県教育委員会	0255973936		10,200		10,200			○
1753	流石清水中継ポンプ場(2階)	十日町市	丑251番地13	0257526485	十日町市長	0257524635	61		100		○	F2B1	○
1754	十日町市ほくほく線美佐鳥駅待合室	十日町市	午135番地2		十日町市長	0257524635	12		20		○	F1	○
1755	四ヶ村ふれあいセンター	十日町市	中条丁3193番地1	0257592855	四ヶ村ふれあいセンター管理組合	0257524635	102		168			F2	○
1756	北館坂ふれあいセンター	十日町市	北館坂1302番地1	0257571826	北館坂ふれあいセンター利用組合	0257524635	86		142			F2	○
1757	中手集会所	十日町市	真田乙538番地1		中手区長	0257524635	68		112			F2	○
1758	上新田自治会館	十日町市	下条1丁目307番地	0257552127	上新田自治会	0257524635	121		200			F2	○
1759	むつみ幼稚園(むつみ保育園)	十日町市	下条3丁目209番地	0257562424	学校法人下条学園	0257562460	685		1,131		○	F2	○
1770	二葉家	十日町市	馬場丁1452番地	0257583111	株式会社二葉家	0257583116	1,870		3,086		○	F3	○
1771	小黒沢転作促進研修センター	十日町市	小黒沢195番地5		小黒沢総代	0257524635	65		107			F2	○
1772	結いの里実習棟	十日町市	伊達丙1626番地2	0257502443	有限会社結い	0257524635	228		373		○	F2	○
1773	安養寺ふれあいセンター	十日町市	貝野乙261番地2	0257584177	安養寺総代	0257524635	96		158			F2	○
1774	十日町市立千手保育園	十日町市	上新井87番地3	0257682148	十日町市長	0257684852	508		838			F1	○
1775	千手中央コミュニティセンター	十日町市	水口沢76番地7	0257682308	十日町市教育委員会	0257682340	943		1,556		○	F3B1	○
1776	十日町市立上野保育園	十日町市	上野乙166番地	0257682321	十日町市長	0257684854	299		494			F1	○
1777	橋地区農草研修センター	十日町市	野口2337番地		原田区・根深区・下原区	0257683828	181		298			F3	○
1778	十日町市仙田体験交流館	十日町市	中仙田甲826番地	0257612008	十日町市長	0257683828	290		478		○	F1	○
1779	十日町市小黒沢冬期孤立集落維持管理センター	十日町市	小黒沢724番地5	0257692625	小黒沢センター管理組合	0257683828	96		159			F2	○
1780	高倉集落センター	十日町市	高倉戊954番地	0257692651	高倉区長	0257683828	119		197			F3	○
1781	田戸公民館	十日町市	田戸辛1446番地1	0257692779	田戸区長	0257683828	93		154			F2	○
1782	十日町市中里なかよし保育園	十日町市	田中口187番地1	0257633322	十日町市長	0257633304	499		823		○	F2	○
1783	十日町市中里総合センター	十日町市	上山己3116番地	0257632493	十日町市長	0257634560	247		407		○	F2	○
1784	十日町市中里保健センター	十日町市	上山己3115番地	0257632493	十日町市長	0257634560	82		136		○	F2	○
1785	田代生活改善センター	十日町市	田代丙1226番地1	0257632796	田代区長	0257632044	60		99			F2	○
1786	松代活性化センター	十日町市	松代3468番地1	0255972596	十日町市長	0255972526	122		202		○	F2	○
1787	株式会社ラポート十日町駐車場	十日町市	辰甲350番地	0257575121	㈱ラポート十日町	0257522143		800	800				○
1788	十日町市ほくほく線十日町駅前広場	十日町市	丑251番地8		十日町市長	0257524635		700	700				○
1789	リオン・ドール十日町店駐車場	十日町市	旭町161番地	0257524055	㈱リオン・ドールコーポレーション	0257524538		9,000	9,000				○
1790	十日町市市民会館(十日町市中央公民館)駐車場	十日町市	辰甲730番地1	0257575011	十日町市教育委員会	0257575010		5,880	5,880				○
1791	十日町市総合福祉センター(サンクロス十日町)駐車場	十日町市	卯320番地39	0257520564	十日町市長	0257527655		800	800				○
1792	十日町市ほくほく線美佐鳥駅駐車場	十日町市	午135番地2		十日町市長	0257524635		100	100				○
1793	十日町市中条公民館駐車場	十日町市	中条甲824番地1	0257522748	十日町市教育委員会	0257522748		550	550				○
1794	十日町市児童管理センター駐車場	十日町市	中条戊665番地4	0257592032	十日町市長	0257592032		1,307	1,307				○
1795	旧飛渡第2小学校グラウンド	十日町市	中条丁2903番地		十日町市教育委員会	0257571824		2,191	2,191				○
1796	北館坂ふれあいセンター広場	十日町市	北館坂1302番地1	0257571826	北館坂ふれあいセンター利用組合	0257524635		514	514				○
1797	十日町市就業改善センター(十日町市吉田公民館)駐車場	十日町市	北館坂867番地1	0257522874	十日町市教育委員会	0257525240		300	300				○
1798	十日町市ふるさと会館駐車場	十日町市	真田甲1691番地	0257525552	十日町市長	0257524635		250	250				○
1799	中手集会所駐車場	十日町市	真田乙538番地1		中手区長	0257524635		120	120				○
1800	上新田自治会館駐車場	十日町市	下条1丁目307番地	0257552127	上新田自治会	0257524635		1,929	1,929				○
1801	むつみ幼稚園グラウンド	十日町市	下条3丁目209番地	0257562424	学校法人下条学園	0257562460		1,388	1,388				○
1802	JA十日町下条支店駐車場	十日町市	下条4丁目431番地1	0257552302	十日町市農業協同組合下条支店長	0257552365		682	682				○
1803	十日町市利養親善総合センター駐車場	十日町市	下条4丁目281番地3	0257562929	十日町市長	0257524635		2,020	2,020				○
1804	二葉家駐車場	十日町市	馬場丁1452番地	0257583111	株式会社二葉家	0257583116		2,160	2,160				○
1805	十日町市水沢公民館駐車場	十日町市	馬場丁1342番地	0257583101	十日町市教育委員会	0257583102		2,026	2,026				○
1806	小黒沢転作促進研修センター広場	十日町市	小黒沢195番地5		小黒沢総代	0257524635		400	400				○
1807	結いの里駐車場	十日町市	伊達丙1626番地2	0257502443	有限会社結い	0257524635		600	600				○
1808	珠川ネイチャーカレッジ・デイキャンプ場	十日町市	馬場庚4344番地1	0257583816	十日町市長	0257571824		2,969	2,969				○
1809	安養寺ふれあいセンター駐車場	十日町市	貝野乙261番地2	0257584177	安養寺総代	0257524635		200	200				○
1810	十日町市立千手保育園広場	十日町市	上新井87番地3	0257682148	十日町市長	0257684852		1,749	1,749				○
1811	賑わい空間駐車場	十日町市	水口沢76番地7	0257682308	十日町市長	0257682340		2,292	2,292				○
1812	十日町市立千手小学校グラウンド	十日町市	上新井32番地	0257682009	十日町市教育委員会	0257571824		9,704	9,704				○
1813	十日町市立川西中学校グラウンド	十日町市	燗桑51番地	0257682066	十日町市教育委員会	0257571824		26,479	26,479				○
1814	十日町市立上野小学校グラウンド	十日町市	上野甲1376番地	0257682079	十日町市教育委員会	0257571824		6,489	6,489				○
1815	十日町市立橋小学校グラウンド	十日町市	野口1番地1	0257682507	十日町市教育委員会	0257571824		5,814	5,814				○
1816	取安神社境内	十日町市	野口2337番地		根深区・原田区	0257683828		1,000	1,000				○
1817	旧仙田小学校グラウンド	十日町市	中仙田甲3366番地		十日町市教育委員会	0257571824		8,575	8,575				○
1818	十日町市仙田体験交流館駐車場	十日町市	中仙田甲826番地	0257612008	十日町市長	0257683828		2,300	2,300				○
1819	十日町市小黒沢冬期孤立集落維持管理センター広場	十日町市	小黒沢724番地5	0257692625	小黒沢センター管理組合	0257683828		71	71				○

1820	高倉集落センター広場	十日町市	高倉戊954番地	0257692651	高倉区長	0257683828		75		75			○
1821	旧仙田小学校田戸分校グラウンド	十日町市	田戸辛1447番地		田戸区長	0257683828		400		400			○
1822	キャンパス白倉グラウンド	十日町市	小白倉卯62番地1	0257692726	十日町市長	0257683828		7,000		7,000			○
1823	十日町市立田沢小学校グラウンド	十日町市	上山己1492番地	0257632018	十日町市教育委員会	0257571824		9,098		9,098			○
1824	十日町市立中里なかよし保育園駐車場	十日町市	田中口187番地1	0257633322	十日町市長	0257633304		2,800		2,800			○
1825	十日町市立中里中学校グラウンド	十日町市	栢渡原キ1301番地	0257633128	十日町市教育委員会	0257571824		24,773		24,773			○
1826	旧清津峡小学校グラウンド	十日町市	角間未1528番地2		十日町市教育委員会	0257571824		2,916		2,916			○
1827	十日町市高道山体育館駐車場	十日町市	白羽毛辰697番地		十日町市教育委員会	0257634560		500		500			○
1828	十日町市立倉俣小学校グラウンド	十日町市	倉俣甲1560番地	0257632144	十日町市教育委員会	0257571824		5,205		5,205			○
1829	十日町市立貝野小学校グラウンド	十日町市	木屋敷丁59番地	0257632169	十日町市教育委員会	0257571824		1,604		1,604			○
1830	十日町市中里総合センター駐車場	十日町市	上山己3116番地	0257632493	十日町市長	0257634560		468		468			○
1831	十日町市中里保健センター駐車場	十日町市	上山己3115番地	0257632493	十日町市長	0257634560		468		468			○
1832	市之越農作業準備休養施設施設広場	十日町市	市之越卯203番地	0257633912	市之越区長	0257632044		62		62			○
1833	鷹羽集落公園広場	十日町市	鷹羽夕77番地2		鷹羽区長	0257632044		48		48			○
1834	新里集落センター前広場	十日町市	新里甲4175番地3	0257634347	新里区長	0257632044		100		100			○
1835	中里下山多目的集会所施設前広場	十日町市	中里下山戊44番地2	0257632509	下山区長	0257632044		78		78			○
1836	田代生活改善センター脇広場	十日町市	田代丙1226番地1	0257632796	田代区長	0257632044		75		75			○
1837	清田山集落センター脇広場	十日町市	清田山己483番地	0257633142	清田山区長	0257632044		100		100			○
1838	十日町市倉下冬期管理センター脇広場	十日町市	倉下酉115番地	0257634189	十日町市長	0257632044		154		154			○
1839	東田沢構造改善センター脇広場	十日町市	東田沢甲5341番地	0257633054	東田沢区長	0257632044		130		130			○
1840	東田原集落開発センター前広場	十日町市	東田原午1182番地2	0257632751	東田原区長	0257632044		150		150			○
1841	下町地区多目的広場	十日町市	松代3614番地1		十日町市長	0255972526		2,000		2,000			○
1842	十日町市立松之山小学校グラウンド	十日町市	松之山1162番地3	0255962014	十日町市教育委員会	0257571824		7,101		7,101			○
1843	十日町市松之山グラウンド	十日町市	松之山1039番地	0255962265	十日町市教育委員会	0255963550		11,090		11,090			○
1844	旧三省小学校グラウンド	十日町市	松之山小谷327番地		十日町市長	0255963515		2,450		2,450			○
1845	十日町市立松里小学校グラウンド	十日町市	松之山天水越900番地	0255962135	十日町市教育委員会	0257571824		5,418		5,418			○
1846	旧東川小学校グラウンド	十日町市	松之山藤倉192番地1		十日町市長	0255963515		4,820		4,820			○
1847	十日町市立清田小学校グラウンド	十日町市	清田979番地	0255962293	十日町市教育委員会	0257571824		2,993		2,993			○
1848	十日町市カトリック天使幼稚園	十日町市	海町4丁目4番地7	0257523466	十日町カトリック天使幼稚園	0257523376		173		285			○
1849	村上市立村上小学校	村上市	三之町2-41	0254532249	教育長	0254532111	5,455	9,000	9,888	○	F3	○	
1850	村上市立村上南小学校	村上市	南町2-1-11	0254524188	教育長	0254532111	10,079	16,630	16,906	○	F3	○	
1851	村上市立村上第一中学校	村上市	次火1-70	0254534155	教育長	0254532111	10,052	16,585	14,966	○	F3	○	
1852	村上体育館	村上市	三之町13-25	0254526311	教育長	0254532111	1,768	2,918	5,000	○	F2	○	
1853	村上地区公民館	村上市	三之町2-33	0254532446	教育長	0254532111	1,630	2,689	4,800	○	F3	○	
1854	村上市立岩船小学校	村上市	岩船上町2-10	0254567036	教育長	0254532111	3,904	6,442	9,582	○	F3	○	
1855	村上地区公民館岩船分館	村上市	八日市9-8	0254567071	教育長	0254532111	423	698	1,200	○	F2	○	
1856	村上市立岩船中学校	村上市	八日市9-23	0254567109	教育長	0254532111	3,033	5,005	10,041	○	F3	○	
1857	村上市立瀬波小学校	村上市	瀬波上町4-6	0254522798	教育長	0254532111	2,793	4,609	8,175	○	F2	○	
1858	勤労青少年ホーム	村上市	瀬波上町4-1	0254532005	教育長	0254532111	1,047	1,727	2,500	○	F2	○	
1859	村上市立山辺里小学校	村上市	山辺里721甲	0254522338	教育長	0254532111	2,105	3,474	8,882	○	F2	○	
1860	村上市立門前谷小学校	村上市	鑄物師330	0254523210	教育長	0254532111	2,841	4,888	5,127	○	F2	○	
1861	村上市立村上東中学校	村上市	山辺里1788	0254536171	教育長	0254532111	8,855	14,611	16,833	○	F3	○	
1862	村上市立上海府小学校	村上市	柏尾2812	0254582511	教育長	0254532111	4,236	6,989	4,859	○	F2	○	
1863	上海府地区公民館	村上市	柏尾2812-2	0254582001	教育長	0254532111	222	366	850	○	F2	○	
1864	村上農村環境改善センター	村上市	日下993-1	0254532715	市長	0254532111	473	780	4,818	○	F1	○	
1865	新潟県立村上中等教育学校体育館(大)	村上市	学校町6番8号		新潟県教育委員会	0254525101	1,030	1,700		○	F2	○	
1866	新潟県立村上中等教育学校体育館(小)	村上市	学校町6番8号		新潟県教育委員会	0254525101	570	941			F1	○	
1867	新潟県立村上中等教育学校グラウンド	村上市	学校町6番8号		新潟県教育委員会	0254525101			15,469			○	
1868	新潟県立村上高等学校体育館	村上市	田端町7番12号	0254532109	新潟県教育委員会	0254532109	1,076	1,776			F1	○	
1869	新潟県立村上高等学校セミナーハウス	村上市	田端町7番12号	0254536615	新潟県教育委員会	0254532109	150	246			F2	×	
1870	新潟県立村上桜ヶ丘高等学校グラウンド	村上市	飯野桜ヶ丘10番25号	0254525201	新潟県教育委員会	0254525201			11,425			○	
1871	新潟県立村上桜ヶ丘高等学校テニスコート	村上市	飯野桜ヶ丘10番25号	0254525201	新潟県教育委員会	0254525201			4,333			○	
1872	新潟県立村上桜ヶ丘高等学校体育館	村上市	飯野桜ヶ丘10番25号	0254525201	新潟県教育委員会	0254525201	649	1,071			F1	○	
1873	新潟県立村上桜ヶ丘高等学校小体育館	村上市	飯野桜ヶ丘10番25号	0254525201	新潟県教育委員会	0254525201	408	674			F1	○	
1874	新潟県立村上桜ヶ丘高等学校剣道場	村上市	飯野桜ヶ丘10番25号	0254525201	新潟県教育委員会	0254536810		350			F1	○	
1875	新潟県立村上養護学校体育館	村上市	山居町二丁目16番29号	0254530448	新潟県教育委員会	0254536769	401	662			F2	○	
1876	村上市立保内小学校	村上市	下殿治屋264番地2	0254622302	教育長	0254624202	4,996	6,534	8,243	6,534	○	F3	○
1877	村上市立荒川中学校	村上市	坂町2510番地	0254623251	教育長	0254624202	5,083	14,000	8,387	14,000	○	F3	○
1878	村上市立金屋小学校	村上市	金屋2014番地1	0254622050	教育長	0254624202	2,559	13,406	4,222	13,406		F4	○

1879	荒川総合体育館	村上市	坂町2533番地	0254823248	教育長	0254823174	4,484	4,000	7,385	4,000	○	F2	○
1880	荒川地区公民館・保健センター	村上市	羽ノ穂104番地25	0254823050	教育長	0254823174	2,056	10,900	3,393	10,900	○	F2	○
1881	新潟県立荒川高等学校校舎	村上市	坂町2616番地4	0254822503	新潟県教育委員会	0254821220	1,273		2,100		○	F3	○
1882	新潟県立荒川高等学校体育館	村上市	坂町2616番地4	0254822503	新潟県教育委員会	0254821220	1,133		1,870		○	F2	○
1883	新潟県立荒川高等学校グラウンド	村上市	坂町2616番地4		新潟県教育委員会	0254821220		21,470		21,470			○
1884	村上市立平林小学校	村上市	平林122番地	0254865009	村上市教育委員会	0254668101	1,854	9,008	2,729	9,008	○	F3	○
1885	村上市立砂山小学校	村上市	塩谷1325-135番地	0254865009	村上市教育委員会	0254668101	3,130	22,154	5,165	22,154	○	F3	○
1886	村上市立神納小学校	村上市	有明766-1番地	0254866484	村上市教育委員会	0254668101	1,925	10,544	3,176	10,544	○	F3	○
1887	村上市市立神納東小学校	村上市	上助測1900番地	0254865316	村上市教育委員会	0254668101	2,364	16,241	3,900	16,241	○	F3	○
1888	村上市市立西神納小学校	村上市	九日市503番地	0254867312	村上市教育委員会	0254668101	2,336	19,055	3,855	19,055	○	F3	○
1889	村上市市立平林中学校	村上市	牛屋1063番地	0254865539	村上市教育委員会	0254668101	2,839	24,945	4,684	24,945	○	F3	○
1890	村上市立神納中学校	村上市	有明1380番地	0254865313	村上市教育委員会	0254668101	4,478	35,635	7,388	35,635	○	F3	○
1891	神林総合体育館	村上市	九日市501番地	0254668111	村上市長	0254668101	2,915	10,466	4,809	10,466	○	F2	○
1892	村上市神林支所・神林保健センター	村上市	今宿56番地	0254666111	村上市長	0254668101	1,999	6,893	3,299	6,893	○	F3	○
1893	神林農村環境改善センター	村上市	今宿63番地	0254666111	村上市長	0254668101	889	13,678	1,467	13,678	○	F2	○
1894	村上市立小川小学校	村上市	小川14	0254522723	教育長	0254726403	1,403		2,315		○	F3	○
1895	村上市立小川小学校体育館	村上市	小川14		教育長	0254726403	435		718			F1	○
1896	村上市立小川小学校グラウンド	村上市	小川14		教育長	0254726403		6,392		6,392			○
1897	デイサービス長津	村上市	笹平1795-1	0254721111	村上市社会福祉協議会(朝日支)	0254507128	963		1,589		○	F2	○
1898	旧長津小学校体育館	村上市	笹平1795-1		教育長	0254726403	350		577			F1	○
1899	旧長津小学校グラウンド	村上市	笹平1795-1		教育長	0254726403		3,293		3,293			○
1900	村上市立鶴保保育園	村上市	下新保325	0254721554	村上市長	0254720328	605		998		○	F1	○
1901	旧釜太小学校	村上市	釜太840	0254721046	教育長	0254726403	678		1,119		○	F1	○
1902	旧釜太小学校体育館	村上市	釜太840		教育長	0254726403	176		290			F1	○
1903	旧釜太小学校グラウンド	村上市	釜太840		教育長	0254726403		1,754		1,754			○
1904	村上市立三面小学校	村上市	中新保56	0254721042	教育長	0254726403	983		1,589		○	F2	○
1905	村上市立三面小学校体育館	村上市	中新保56		教育長	0254726403	246		406			F1	○
1906	村上市立三面小学校グラウンド	村上市	中新保56		教育長	0254726403		7,600		7,600			○
1907	村上市立三面保育園	村上市	中新保50-3	0254721230	村上市長	0254720328	383		599			F1	○
1908	旧高根小学校	村上市	高根1940	0254731075	村上市長	0254726403	1,158		1,913			F2	○
1909	旧高根小学校体育館	村上市	高根1940		村上市長	0254726403	340		561			F1	○
1910	旧高根小学校グラウンド	村上市	高根1940		村上市長	0254726403		16,057		16,057			○
1911	村上市立朝日みどり小学校	村上市	中原2726	0254728665	教育長	0254726403	2,282		3,766		○	F2	○
1912	村上市立朝日みどり小学校体育館	村上市	中原2726		教育長	0254726403	575		949			F1	○
1913	村上市立朝日みどり小学校グラウンド	村上市	中原2726		教育長	0254726403		12,193		12,193			○
1914	村上市立朝日中学校	村上市	岩沢5577	0254720346	教育長	0254726403	3,728		6,151		○	F3	○
1915	村上市立朝日中学校体育館	村上市	岩沢5577		教育長	0254726403	1,142		1,884		○	F1	○
1916	村上市立朝日中学校グラウンド	村上市	岩沢5577		教育長	0254726403		24,895		24,895			○
1917	村上市立高南保育園	村上市	中原2722-1	0254721153	村上市長	0254720328	703		1,160		○	F1	○
1918	朝日総合体育館	村上市	岩沢5681	0254721445	教育長	0254726815	2,224		3,669		○	F2	○
1919	村上市総合文化会館	村上市	岩沢5668	0254726700	教育長	0254726703	2,822		4,327		○	F2	○
1920	朝日多目的グラウンド	村上市	岩沢5616		教育長	0254726815		23,020		23,020			○
1921	朝日野球場	村上市	岩沢5685		教育長	0254726815		16,119		16,119			○
1922	村上市立猿沢小学校	村上市	猿沢2791-甲	0254721025	教育長	0254726403	1,851		3,054		○	F3	○
1923	村上市立猿沢小学校体育館	村上市	猿沢2791-甲		教育長	0254726403	564		930			F1	○
1924	村上市立猿沢小学校グラウンド	村上市	猿沢2791-甲		教育長	0254726403		7,980		7,980			○
1925	村上市立猿沢保育園	村上市	上野630	0254721170	村上市長	0254720328	536		884		○	F1	○
1926	朝日みどりの里体験交流センター	村上市	猿沢1229	0254726757	村上市長	0254721273	290		479			F1	○
1927	朝日みどりの里体験施設	村上市	猿沢1293		村上市長	0254721273	253		417			F2	○
1928	朝日まほろばふれあいセンター	村上市	猿沢1240	0254726627	村上市長	0254721273	280		462		○	F1	○
1929	朝日みどりの里屋根付き多目的広場	村上市	猿沢2590		村上市長	0254721273		1,645		1,645			○
1930	村上市立塩野町小学校	村上市	塩野町78	0254731014	教育長	0254726403	1,737		2,866		○	F3	○
1931	村上市立塩野町小学校体育館	村上市	塩野町78		教育長	0254726403	456		753			F1	○
1932	村上市立塩野町小学校グラウンド	村上市	塩野町78		教育長	0254726403		7,610		7,610			○
1933	旧塩野町中学校グラウンド	村上市	小須戸304		教育長	0254726403		5,762		5,762			○
1934	村上市立塩野町保育園	村上市	塩野町56-1	0254731050	村上市長	0254720328	553		913		○	F1	○
1935	旧蒲筒小学校グラウンド	村上市	蒲筒218-12		村上市長	0254726403		3,601		3,601			○
1936	デイサービスさわらび	村上市	小須戸304	0254731133	村上市社会福祉協議会(朝日支所)	0254507128	381		595		○	F1	○
1937	朝日保健センター	村上市	岩沢160-1	0254720666	村上市長	0254720328	426		703		○	F1	○

1938	さんぽく会館	村上市	府屋177-1	0254773798	村上市教育委員会	0254773991	647		1,068			○	F1	○	
1939	村上市立山北中学校	村上市	府屋655-3	0254772049	村上市教育委員会	0254773991	631		1,041			○	F3	○	
1940	山北総合体育館	村上市	府屋177-1	0254772828	村上市教育委員会	0254773991	2,721		4,490			○	F2	○	
1941	村上市立さんぽく北小学校	村上市	堀ノ内526	0254772069	村上市教育委員会	0254773991	2,528		4,168			○	F3	○	
1942	小俣ふれあいセンター	村上市	小俣151-8		村上市教育委員会	0254773991	515		849				F2	○	
1943	雲ふれあいセンター	村上市	雲81-1		村上市教育委員会	0254773991	460		759				F2	○	
1944	中継ふれあいセンター	村上市	中継546-1		村上市教育委員会	0254773991	789		1,302			○	F2	○	
1945	山熊田ふれあいセンター	村上市	山熊田259-1		村上市教育委員会	0254773991	644		1,062			○	F3	×	
1946	黒川ふれあいセンター	村上市	北中861-3		村上市教育委員会	0254773991	590		973			○	F3	○	
1947	村上市立さんぽく南小学校	村上市	勝木20-1	0254772893	村上市教育委員会	0254773991	2,761		4,556				F2	○	
1948	桑川ふれあいセンター	村上市	桑川152-10		村上市教育委員会	0254773991	667		1,100			○	F3	○	
1949	寒川ふれあいセンター	村上市	寒川147		村上市教育委員会	0254773991	1,492		2,462			○	F2	○	
1950	村上市立山北にじいろ保育園	村上市	府屋176-5	0254772012	村上市長	0254772217	592		977				F1	○	
1951	山北ゆり花会館	村上市	勝木862-1	0254773991	村上市長	0254772217	1,494		2,465			○	F1	○	
1952	村上市立山北おおぞら保育園	村上市	勝木730	0254772620	村上市長	0254772217	603		995				F1	○	
1953	交流の館「八幡」	村上市	勝木1099-1	0254772529	村上市長	0254772217	3,013		4,972			○	F3	○	
1954	今川集落開発センター	村上市	今川123-3	0254782459	村上市長	0254772217	81		133				F1	○	
1955	脇川集落開発センター	村上市	脇川689-1		村上市長	0254772217	119		197				F2	×	
1956	燕市立小池小学校	燕市	柳山2131番地	0256662331	教育委員会	0256663503	2,890	10,179	4,769	10,179		○	F3	○	
1957	燕市立大関小学校	燕市	大曲605番地	0256632790	教育委員会	0256663503	1,951	7,353	3,219	7,353		○	F3	○	
1958	燕市立燕南小学校	燕市	殿島1丁目4番21号	0256633753	教育委員会	0256663503	3,279		5,410	4,313		○	F3	○	
1959	燕市立燕西小学校	燕市	東太田7936番地	0256632020	教育委員会	0256663503	4,316	13,884	7,121	13,884		○	F3	○	
1960	燕市立燕東小学校	燕市	燕4800番地1	0256632070	教育委員会	0256663503	3,482	11,711	5,746	11,711		○	F3	○	
1961	燕市立燕北小学校	燕市	東太田1680番地	0256634051	教育委員会	0256663503	2,804	10,335	4,627	10,335		○	F3	○	
1962	燕市立小中川小学校	燕市	花園町32番1号	0256636054	教育委員会	0256663503	3,375	14,113	5,569	14,113		○	F3	○	
1963	燕市立松長小学校	燕市	館野1204番地	0256636056	教育委員会	0256663503	1,358	4,939	2,241	4,939		○	F3	○	
1964	燕市立小池中学校	燕市	道金1095番地1	0256642033	教育委員会	0256663503	3,135	11,606	5,173	11,606		○	F3	○	
1965	燕市立燕中学校	燕市	秋葉町4丁目8番71号	0256634075	教育委員会	0256663503				10,106	17,596		○	F3	○
1966	燕市立燕北中学校	燕市	三王湖1940番地	0256636055	教育委員会	0256663503	3,232	10,998	5,332	10,998		○	F3	○	
1967	燕市立燕東幼稚園	燕市	燕4800番地1	0256636216	教育委員会	0256663503	702	615	1,158	615		○	F2	○	
1968	燕市立燕西幼稚園	燕市	東太田3056番地	0256635678	教育委員会	0256663503	558	909	921	909		○	F2	○	
1969	燕市立燕南幼稚園	燕市	殿島1丁目4番21号	0256635975	教育委員会	0256663503	542		895			○	F2	○	
1970	燕市立燕北幼稚園	燕市	東太田1680番地	0256636479	教育委員会	0256663503	532	480	877	480		○	F2	○	
1971	燕市民体育館	燕市	大曲3015番地	0256643091	教育委員会	0256643090				3,984	8,304		F1	○	
1972	燕市文化会館	燕市	水道町1丁目3番28号	0256637001	教育委員会	0256637003				3,246	1,980		○	F2	○
1973	小池公民館	燕市	柳山1580番地	0256642202	教育委員会	0256637003	301	1,163	497	1,163			F2	×	
1974	小中川公民館	燕市	又新1115番地	0256623902	教育委員会	0256637003	664	12,648	1,095	12,648			F2	○	
1975	松長公民館	燕市	館野300番地2	0256623903	教育委員会	0256637003	302	1,640	498	1,640			F2	○	
1976	川前公民館	燕市	中川597番地1	0256639310	教育委員会	0256637003	298	6,151	491	6,151			F2	○	
1977	南公民館	燕市	南6丁目1番1号	0256642940	教育委員会	0256637003	301	510	497	510			F2	×	
1978	西燕公民館	燕市	花見949番地	0256624197	教育委員会	0256637003	603	2,024	995	2,024			F2	○	
1979	藤の曲公民館	燕市	新架町131番地	0256639580	教育委員会	0256637003	409	1,692	675	1,692		○	F3	×	
1980	燕勤労者体育センター	燕市	秋葉町4丁目11番25号	0256626810	教育委員会	0256643090	616	1,024	1,016	1,024			F1	○	
1981	スポーツランド燕	燕市	小牧837番地1	0256681800	教育委員会	0256643090	1,115	100,933	1,840	100,933			F1	○	
1982	吉田北体育文化センター	燕市	佐渡山4130番地1	0256928500	教育委員会	0256637003	1,467	8,051	2,420	8,051		○	F1	○	
1983	燕市立吉田北小学校	燕市	米納津4297番地1	0256932264	教育委員会	0256663503	3,326	12,677	5,488	12,677		○	F3	○	
1984	燕市立吉田中学校	燕市	吉田文京町1番1号	0256933235	教育委員会	0256663503	8,874	18,588	14,642	18,588		○	F3	○	
1985	吉田総合体育館	燕市	吉田本所176番地1	0256925100	教育委員会	0256643090	1,153	38,405	1,903	38,405		○	F2	○	
1986	吉田勤労青少年ホーム	燕市	吉田本所178番地1	0256924100	教育委員会	0256637003	591	2,227	975	2,227		○	F2	○	
1987	燕市立吉田小学校	燕市	吉田弥生町1番1号	0256933246	教育委員会	0256663503	4,292	8,738	7,081	8,738		○	F3	○	
1988	吉田ふれあいセンター	燕市	吉田中町5番20号	0256933111	教育委員会	0256637003	911	1,575	1,503	1,575		○	F3	×	
1989	吉田武道館	燕市	吉田旭町四丁目1番22号	0256933113	教育委員会	0256643090	361	1,418	596	1,418		○	F2	×	
1990	吉田公民館	燕市	吉田大保町22番1号	0256924111	教育委員会	0256637003	979	3,849	1,616	3,849		○	F3	○	
1991	吉田図書館	燕市	吉田大保町22番1号	0256927650	教育委員会	0256637003	570		941			○	F2	○	
1992	燕市立吉田南小学校	燕市	吉田6126番地	0256932375	教育委員会	0256663503	4,473	14,752	7,381	14,752		○	F3	○	
1993	燕市立粟生津小学校	燕市	粟生津657番地	0256932446	教育委員会	0256663503	3,307	14,260	5,456	14,260		○	F3	○	
1994	粟生津体育文化センター	燕市	粟生津623番地1	0256926700	教育委員会	0256637003	1,358	3,304	2,241	3,304		○	F1	○	
1995	燕市立分水小学校	燕市	分水学校町1丁目7番1号	0256973333	教育委員会	0256663503	3,781	11,784	6,239	11,784		○	F3	○	
1996	燕市立分水中学校	燕市	分水向陽1番1号	0256972241	教育委員会	0256663503	5,063	30,629	8,354	30,629		○	F4	○	
1997	分水総合体育館	燕市	分水向陽1番2号	0256971411	教育委員会	0256972948	1,921	1,200	3,170	1,200		○	F2	○	

1998	分水公民館	燕市	分水新町2丁目5番1号	0256972703	教育委員会	0256637003	1,600	14,807	2,640	14,807	○	F3	○
1999	国上勤労者体育センター	燕市	国上3492番地1	0256985865	教育委員会	0256972948	700	5,614	1,155	5,614	○	F2	○
2000	四箇村ふれあい館	燕市	溝37番地1	0256923300	教育委員会	0256972948	472	5,652	779	5,652	○	F2	○
2001	燕市立分水北小学校	燕市	中島1229番地1	0256982836	教育委員会	0256663503	3,184	15,768	5,254	15,768	○	F3	○
2002	燕市立島上小学	燕市	横田301番地	0256972255	教育委員会	0256663503	2,332	10,390	3,848	10,390	○	F2	○
2003	燕勤労者総合福祉センター	燕市	大曲3015番地	0256642483	市長	0256634190	1,049	1,953	1,731	1,953	○	F2	○
2004	燕市立燕保育園	燕市	白山町1丁目9番15号	0256636206	教育委員会	0256639845	581	744	958	744	○	F2	○
2005	燕市立藤の曲保育園	燕市	新栄町131番地	0256633792	教育委員会	0256639845	373	655	616	655	○	F1	○
2006	燕市立南保育園	燕市	南3丁目1番20号	0256633786	教育委員会	0256639845	412	989	679	989	○	F2	○
2007	燕市立つぼみ保育園	燕市	秋葉町4丁目10番40号	0256636305	教育委員会	0256639845	559	1,440	922	1,440		F1	○
2008	燕市立小池保育園	燕市	小池1626番地	0256627300	教育委員会	0256639845	508	924	839	924	○	F1	○
2009	燕市立小高保育園	燕市	小高1593番地	0256635006	教育委員会	0256639845	288	796	476	796	○	F2	○
2010	燕市立大曲八王寺保育園	燕市	八王寺740番地	0256643001	教育委員会	0256639845	590	1,125	973	1,125	○	F1	○
2011	燕市立水道町保育園	燕市	水道町3丁目22番3号	0256644590	教育委員会	0256639845	415	762	684	762	○	F2	○
2012	燕市立三方崎保育園	燕市	関崎19番地	0256644020	教育委員会	0256639845	306	1,070	505	1,070	○	F2	○
2013	つばめ第2デイサービスセンター	燕市	秋葉町4丁目12番24号	0256660717	市長	0256639845	176		290		○	F1	○
2014	つばめ第3デイサービスセンター	燕市	大曲2523番地1	0256612281	市長	0256639845	161		265		○	F1	○
2015	燕市立吉田北保育園	燕市	佐渡山4130番地1	0256932419	教育委員会	0256639845	414	649	683	649	○	F1	○
2016	吉田ふれあい広場管理センター	燕市	大保466番地	0256935055	市長	0256972115	290	116,557	478	116,557	○	F1	○
2017	吉田老人センター	燕市	吉田本所188番地3	0256922400	市長	0256639845	371	2,208	612	2,208	○	F1	○
2018	燕市立吉田中央保育園	燕市	吉田弥生町1番2号	0256922811	教育委員会	0256639845	475	882	784	882	○	F1	○
2019	燕市立吉田神田保育園	燕市	吉田東町11番5号	0256932416	教育委員会	0256639845	422	795	696	795	○	F1	○
2020	燕市立吉田地保保育園	燕市	吉田旭町1丁目6番23号	0256932339	教育委員会	0256639845	301	626	496	626	○	F1	×
2021	燕市立吉田日出保育園	燕市	吉田東栄町11番2号	0256934297	教育委員会	0256639845	467	946	770	946	○	F1	○
2022	吉田産業会館	燕市	吉田東栄町14番12号	0256922500	市長	0256634190	3,122	11,992	5,151	11,992	○	F3	○
2023	燕市立吉田南保育園	燕市	吉田6141番地2	0256932445	教育委員会	0256639845	414	550	683	550	○	F1	○
2024	燕市立吉田八千代保育園	燕市	吉田法花堂1489番地1	0256932234	教育委員会	0256639845	313	664	516	664	○	F1	○
2025	燕市立吉田西太田保育園	燕市	吉田西太田704番地	0256932377	教育委員会	0256639845	347	772	572	772	○	F1	○
2026	燕市立粟生津保育園	燕市	粟生津623番地1	0256932634	教育委員会	0256639845	415	542	684	542	○	F1	○
2027	燕市役所分水庁舎	燕市	分水桜町3丁目3番1号	0256972111	市長	0256972114	1,719	2,267	2,837	2,267	○	F3	○
2028	分水福祉会館	燕市	上諏訪10番16号	0256972263	市長	0256634832	514	2,420	848	2,420	○	F2	○
2029	燕市立地蔵堂保育園	燕市	上諏訪10番13号	0256972078	教育委員会	0256639845	636	1,048	1,049	1,046	○	F2	○
2030	燕市立茨ヶ島保育園	燕市	燕市茨ヶ島169番地1	0256983180	教育委員会	0256639845	408	942	674	942	○	F1	○
2031	国上農村環境改善センター	燕市	長辰7550番地2	0256972947	市長	0256972115	343	3,465	566	3,465		F2	○
2032	島上農村環境改善センター	燕市	横田301番地2	0256972653	市長	0256972115	338	1,515	557	1,515	○	F1	○
2033	燕市立島上保育園	燕市	横田534番地	0256971363	教育委員会	0256639845	479	1,100	790	1,100	○	F1	○
2034	分水保健福祉センター	燕市	新堀1138番地1	0256986111	市長	0256639845	191	6,485	315	6,485	○	F2	○
2035	新潟県立燕中等教育学校大体育館	燕市	灰方815番地	0256639319	新潟県教育委員会	0256661293	1,134		1,871		○	F1	○
2036	新潟県立燕中等教育学校小体育館	燕市	灰方815番地	0256639319	新潟県教育委員会	0256661293	599		988		○	F1	○
2037	新潟県立燕中等教育学校格技場	燕市	灰方815番地	0256639319	新潟県教育委員会	0256661293	212		350		○	F1	○
2038	新潟県立燕中等教育学校グラウンド	燕市	灰方815番地	0256639319	新潟県教育委員会	0256661293		19,519		19,519			○
2039	新潟県立燕中等教育学校子ニスコート	燕市	灰方815番地	0256639319	新潟県教育委員会	0256661293		3,274		3,274			○
2040	新潟県立分水高等学校	燕市	茨ヶ島104番地4	0256982191	新潟県教育委員会	0256986598	3,665		6,047		○	F4	○
2041	新潟県立分水高等学校	燕市	茨ヶ島104番地4	0256982191	新潟県教育委員会	0256986598		20,960		20,960			○
2042	新潟県立分水高等学校	燕市	茨ヶ島104番地4	0256982191	新潟県教育委員会	0256986598	1,017		1,678			F1	○
2043	西燕保育園	燕市	花見414番地1	0256634064	教育委員会	0256639845	1,013	1,090	1,672	1,090		F1	○
2044	あおい保育園	燕市	中島1208番地	0256971591	教育委員会	0256639845	692	1,250	1,471	1,250		F1	○
2045	東児童センター	燕市	燕611番地(朝日町)	0256645373	教育委員会	0256639845	465		768			F1	○
2046	西燕児童館	燕市	花見633番地2(西燕町)	0256615000	教育委員会	0256639845	182		301			F1	○
2047	小中川児童館	燕市	小古津新19番地1	0256665559	教育委員会	0256639845	298		491			F2	○
2048	吉田児童センター	燕市	吉田大保町23番6号	0256928200	教育委員会	0256639845	421		695			F1	○
2049	分水児童館	燕市	分水あけぼの1丁目1番地91	0256972126	教育委員会	0256639845	204		336			F1	○
2050	児童研修館(こどもの森)	燕市	大曲3355番地	0256611551	教育委員会	0256639845	419		692			F1	○
2051	糸魚川市立浦本小学校	糸魚川市	中浜433番地	025552008	糸魚川市教育委員会	0255528292	472	8,128	779	8,128	○	F3	○
2052	糸魚川市立下早川小学校	糸魚川市	日光寺322番地	025552107	糸魚川市教育委員会	0255528292	453	5,712	747	5,712	○	F3	○
2053	糸魚川市立上早川小学校	糸魚川市	中川原新田12番地	0255592300	糸魚川市教育委員会	0255528292	448	5,462	740	5,462	○	F5	○
2054	糸魚川市立大和川小学校	糸魚川市	田伏87番地	0255523115	糸魚川市教育委員会	0255528292	814	6,959	1,343	6,959	○	F3	○
2055	糸魚川市立西海小学校	糸魚川市	羽生1973番地	0255523811	糸魚川市教育委員会	0255528292	568	9,000	938	9,000	○	F2	○
2056	糸魚川市立糸魚川東小学校	糸魚川市	東寺町2丁目4番1号	0255522700	糸魚川市教育委員会	0255528292	913	16,960	1,506	16,960	○	F2	×
2057	糸魚川市立糸魚川小学校	糸魚川市	中央1丁目2番1号	0255520042	糸魚川市教育委員会	0255528292	1,156	10,700	1,908	10,700	○	F3	×

2058	糸魚川市立大野小学校	糸魚川市	大野2044番地1	0255520095	糸魚川市教育委員会	0255528292	593	8,756	978	8,756	○	F4	×
2059	糸魚川市立根知小学校	糸魚川市	東中5121番地1	0255582100	糸魚川市教育委員会	0255528292	690	13,200	1,138	13,200	○	F3	○
2060	糸魚川市立今井小学校	糸魚川市	西中1491番地	0255520541	糸魚川市教育委員会	0255528292	316	5,492	522	5,492	○	F3	○
2061	糸魚川市立磯部小学校	糸魚川市	簡石500番地	0255672200	糸魚川市教育委員会	0255528292	495	8,250	817	8,250	○	F3	○
2062	糸魚川市立能生小学校	糸魚川市	能生4485番地	0255662026	糸魚川市教育委員会	0255528292	756	11,430	1,247	11,430	○	F3	○
2063	糸魚川市立中能生小学校	糸魚川市	平404	025562702	糸魚川市教育委員会	0255528292	586	7,143	967	7,143	○	F3	○
2064	糸魚川市立南能生小学校	糸魚川市	清尾2991番地4	0255682011	糸魚川市教育委員会	0255528292	412	7,401	680	7,401	○	F3	×
2065	糸魚川市立木浦小学校	糸魚川市	木浦6073番地	0255682120	糸魚川市教育委員会	0255528292	370	5,492	610	5,492	○	F2	×
2066	糸魚川市立田沢小学校	糸魚川市	田沼13番地2	0255622215	糸魚川市教育委員会	0255528292	896	9,200	1,479	9,200	○	F3	○
2067	糸魚川市立青海小学校	糸魚川市	青海382番地	0255622027	糸魚川市教育委員会	0255528292	661	8,050	1,090	8,050	○	F3	○
2068	糸魚川市立市振小学校	糸魚川市	市振775番地1	0255642021	糸魚川市教育委員会	0255528292	424	1,736	700	1,736	○	F3	○
2069	糸魚川市立糸魚川東中学校	糸魚川市	榎敷433番地	025552616	糸魚川市教育委員会	0255528292	1,284	14,568	2,119	14,568	○	F3	○
2070	糸魚川市立糸魚川中学校	糸魚川市	上刈4丁目1番1号	0255521267	糸魚川市教育委員会	0255528292	1,452	20,423	2,395	20,423	○	F3	○
2071	旧磯部中学校	糸魚川市	簡石500番地		糸魚川市教育委員会	0255528292	431		711			F2	○
2072	糸魚川市立能生中学校	糸魚川市	能生2643番地	0255662065	糸魚川市教育委員会	0255528292	992	10,019	1,636	10,019	○	F4	○
2073	糸魚川市立青海中学校	糸魚川市	寺地1160番地	0255622079	糸魚川市教育委員会	0255528292	2,336	14,700	3,855	14,700	○	F3	○
2074	浦本地区公民館	糸魚川市	中浜1362番地1	0255552503	糸魚川市教育委員会	0255528292	302		499			F2	○
2075	藤のさとセンター(下早川地区公民館)	糸魚川市	上寛22番地2	0255552704	糸魚川市教育委員会	0255528292	599		988			F1	○
2076	上早川地区公民館	糸魚川市	土塩977番地4	0255592002	糸魚川市教育委員会	0255528292	322		531		○	F2	○
2077	大和川地区公民館	糸魚川市	大和川6346番地1	0255523101	糸魚川市教育委員会	0255528292	616		1,017		○	F1	○
2078	西海地区公民館	糸魚川市	水保1845番地	0255620268	糸魚川市教育委員会	0255528292	349		576		○	F2	○
2079	糸魚川地区公民館	糸魚川市	横町1丁目14番1号	0255520002	糸魚川市教育委員会	0255528292	788		1,267		○	F2	○
2080	大野地区公民館	糸魚川市	大野2303番地1	0255620091	糸魚川市教育委員会	0255528292	304		501		○	F2	○
2081	根知地区公民館	糸魚川市	和泉355番地3	0255620002	糸魚川市教育委員会	0255528292	310		512		○	F2	○
2082	小滝地区公民館	糸魚川市	小滝5230番地	0255562002	糸魚川市教育委員会	0255528292	299		493		○	F2	○
2083	今井地区公民館	糸魚川市	中谷内1219番地	0255623100	糸魚川市教育委員会	0255528292	318		525			F1	○
2084	磯部地区公民館	糸魚川市	簡石355番地1	0255672062	糸魚川市教育委員会	0255664286	423		698		○	F3	○
2085	能生地区公民館	糸魚川市	能生1941番地2	0255663111	糸魚川市教育委員会	0255664286	2,094		3,455		○	F3	○
2086	中能生地区公民館	糸魚川市	大沢516番地	0255665423	糸魚川市教育委員会	0255664286	219		362			F2	×
2087	木浦地区公民館	糸魚川市	木浦3722番地1	0255665421	糸魚川市教育委員会	0255664286	252		415			F2	○
2088	須沢地区公民館	糸魚川市	須沢697番地1	0255528203	糸魚川市教育委員会	0255617010	270		446		○	F2	○
2089	今村新田地区公民館	糸魚川市	今村新田587番地	0255623829	糸魚川市教育委員会	0255617010	255		420			F1	○
2090	八久保地区公民館	糸魚川市	田沼13番地2	0255624463	糸魚川市教育委員会	0255617010	230		380			F2	○
2091	田海地区公民館	糸魚川市	田海559番地2	0255624800	糸魚川市教育委員会	0255617010	205		339			F2	×
2092	高畑地区公民館	糸魚川市	田海2755番地1	0255624576	糸魚川市教育委員会	0255617010	243		401		○	F2	○
2093	寺地地区公民館	糸魚川市	寺地160番地	0255622776	糸魚川市教育委員会	0255617010	243		401		○	F2	○
2094	名引地区公民館	糸魚川市	寺地224番地1	0255622214	糸魚川市教育委員会	0255617010	308		510		○	F2	○
2095	東町地区公民館	糸魚川市	青海281番地	0255625492	糸魚川市教育委員会	0255617010	256		422		○	F2	×
2096	西町地区公民館	糸魚川市	青海4490番地	0255622504	糸魚川市教育委員会	0255617010	221		365		○	F2	×
2097	中央地区公民館	糸魚川市	青海1013番地2	0255622460	糸魚川市教育委員会	0255617010	215		354		○	F2	○
2098	大沢地区公民館	糸魚川市	青海2689番地	0255622110	糸魚川市教育委員会	0255617010	225		371			F2	×
2099	歌地区公民館	糸魚川市	歌257番地	0255623032	糸魚川市教育委員会	0255617010	232		382			F2	○
2100	外波地区公民館	糸魚川市	外波360番地38	0255623892	糸魚川市教育委員会	0255617010	174		287			F2	○
2101	市振地区公民館	糸魚川市	市振909番地1	0255642540	糸魚川市教育委員会	0255617010	255		421		○	F2	×
2102	玉ノ木地区公民館	糸魚川市	市振1125番地	0255642341	糸魚川市教育委員会	0255617010	250		412		○	F2	○
2103	上路地区公民館	糸魚川市	上路1027番地	0255642102	糸魚川市教育委員会	0255617010	97		160			F1	×
2104	早川交流促進センター	糸魚川市	東海238番地	0255554125	糸魚川市教育委員会	0255528292	496		822		○	F1	×
2105	西海コミュニティスポーツセンター	糸魚川市	水保1850番地		糸魚川市教育委員会	0255528292	388		640		○	F1	○
2106	市民総合体育館	糸魚川市	上刈4丁目3番1号	0255526521	糸魚川市教育委員会	0255528292	2,399		3,958		○	F2	○
2107	亀が丘体育館	糸魚川市	一の宮1丁目2番4号	0255529217	糸魚川市教育委員会	0255528292	604		996		○	F1	×
2108	能生体育館	糸魚川市	能生1170番地12	0255663111	糸魚川市教育委員会	0255528292	713		1,176		○	F1	○
2109	南能生体育館	糸魚川市	樺318番地2	0255663111	糸魚川市教育委員会	0255528292	456		752		○	F1	○
2110	田沢体育館	糸魚川市	田沼13番地2	0255624111	糸魚川市教育委員会	0255528292	558		921		○	F1	×
2111	磯部ふるさと会館	糸魚川市	藤崎992番地	0255672567	糸魚川市教育委員会	0255664286	322		532			F1	○
2112	能生青年の館	糸魚川市	能生519番地	0255664882	糸魚川市教育委員会	0255664286	195		322			F2	×
2113	上南地区公民館	糸魚川市	樺248番地	0255682533	糸魚川市教育委員会	0255664286	430		710		○	F2	○
2114	青海生涯学習センター	糸魚川市	青海4690番地	0255622223	糸魚川市教育委員会	0255617010	1,541		2,542		○	F2	○
2115	青海総合文化会館	糸魚川市	青海4657番地3	0255622223	糸魚川市教育委員会	0255525990	3,357		5,539		○	F3	○
2116	青海高齢者交流会館(西町地区公民館分館)	糸魚川市	青海917番地1		糸魚川市教育委員会	0255617010	118		195			F1	×
2117	両西海体育館	糸魚川市	道平36番地		糸魚川市教育委員会	0255528955	364	2,890	600	2,890	○	F3	○

2118	多目的交流センター アップホール	糸魚川市	竹ヶ花579番地	0255530853	糸魚川市長	0255520550	425		702		○	F1	○
2119	横山の里ふれあいセンター	糸魚川市	中川原新田97番地1	0255592188	糸魚川市長	0255527372	365		602		○	F1	○
2120	田伏会館	糸魚川市	田伏582番地	0255552882	糸魚川市長	0255527372	204		336		○	F2	○
2121	ふれあいセンター ビーチホールまがたま	糸魚川市	寺町4丁目3番1号	0255531670	糸魚川市長	0255528250	1,809		2,985		○	F3	○
2122	根小屋多目的集会所センター	糸魚川市	根小屋881番地	0255582501	糸魚川市長	0255527372	140		231			F2	○
2123	山口生活改善センター	糸魚川市	山口120番地2	0255582224	糸魚川市長	0255527372	93		153			F2	○
2124	小滝生活改善センター	糸魚川市	小滝8955番地	0255562065	糸魚川市長	0255527372	110		181			F2	○
2125	平岩センター	糸魚川市	大所989番地566	0255572503	糸魚川市教育委員会	0255528292	138		227			F2	○
2126	能生マリンホール	糸魚川市	能生小泊3596番地3	0255663456	糸魚川市長	0255664286	776		1,280		○	F2	○
2127	権現荘	糸魚川市	田麦平26番地1	0255682201	糸魚川市長	0255664286	2,161		3,565		○	F3	○
2128	権町温泉センター	糸魚川市	田麦平26番地1	0255682201	糸魚川市長	0255664286	173		286		○	F2	○
2129	青海健康総合センター	糸魚川市	田海5600番地	0255622510	糸魚川市長	0255528250	975		1,609		○	F2	○
2130	青海総合福祉会館	糸魚川市	田海605番地	0255621212	糸魚川市長	0255625174	1,059		1,748		○	F2	○
2131	シーサイドパーク	糸魚川市	中宿557番地1		糸魚川市長	0255528477			1,250				○
2132	田伏宮前児童遊園	糸魚川市	田伏569番地1		糸魚川市長	0255528477			1,220				×
2133	桜ヶ丘公園	糸魚川市	大和川6381番地		糸魚川市長	0255528477			8,850				○
2134	桜ヶ丘コミュニティ広場	糸魚川市	大和川6505番地		糸魚川市長	0255528477			1,000				○
2135	ぼけっとばーくカマ田	糸魚川市	南押上3丁目420		糸魚川市長	0255528477			220				×
2136	南押上公園	糸魚川市	南押上3丁目260-27		糸魚川市長	0255528477			660				×
2137	寺町児童遊園	糸魚川市	真寺町1丁目1010-1		糸魚川市長	0255528477			1,040				×
2138	万石広場	糸魚川市	京ヶ峰1丁目229-4		糸魚川市長	0255528477			2,000				×
2139	京ヶ峰児童遊園	糸魚川市	京ヶ峰1丁目160-23		糸魚川市長	0255528477			1,180				×
2140	駅前海望公園	糸魚川市	大町2丁目24-2		糸魚川市長	0255528477			1,560				○
2141	塩の道広場	糸魚川市	新鉄1丁目91-4		糸魚川市長	0255528477			200				○
2142	一の宮公園	糸魚川市	一の宮1丁目95-甲		糸魚川市長	0255528477			2,740				×
2143	横町なかのきり公園	糸魚川市	横町4丁目1754		糸魚川市長	0255528477			1,800				×
2144	木場橋広場	糸魚川市	上刈6丁目1		糸魚川市長	0255528477			690				×
2145	上刈四反田公園	糸魚川市	上刈3丁目1542		糸魚川市長	0255528477			480				×
2146	諏訪公園	糸魚川市	寺島2丁目949		糸魚川市長	0255528477			2,900				×
2147	姫川さくら公園	糸魚川市	南寺島2丁目73		糸魚川市長	0255528477			6,400				○
2148	奴菜川公園	糸魚川市	南寺島2丁目178		糸魚川市長	0255528477			9,100				○
2149	寺島児童遊園	糸魚川市	寺島1丁目1701		糸魚川市長	0255528477			1,030				○
2150	美山公園	糸魚川市	大野65番地1		糸魚川市長	0255528477			578,000				○
2151	大坪公園	糸魚川市	須沢2727番地		糸魚川市長	0255528477			3,900				○
2152	須沢公園	糸魚川市	須沢3142番地		糸魚川市長	0255528477			6,000				○
2153	八千川公園	糸魚川市	須沢3601番地		糸魚川市長	0255528477			4,600				×
2154	角地公園	糸魚川市	須沢3602番地		糸魚川市長	0255528477			4,000				○
2155	須沢児童遊園	糸魚川市	須沢55番地42		糸魚川市長	0255528477			1,440				○
2156	新田浜児童遊園	糸魚川市	須沢2051番地2		糸魚川市長	0255528477			1,370				○
2157	須沢臨海公園	糸魚川市	須沢2052番地2		糸魚川市長	0255528477			17,230				○
2158	山添社公園	糸魚川市	田海5313番地		糸魚川市長	0255528477			2,400				○
2159	青海ぬな川公園	糸魚川市	田海5418番地		糸魚川市長	0255528477			2,400				○
2160	高畑公園	糸魚川市	田海5846番地		糸魚川市長	0255528477			1,800				○
2161	高畑児童遊園	糸魚川市	田海3771番地		糸魚川市長	0255528477			3,050				○
2162	八久保公園	糸魚川市	今村新田677番地		糸魚川市長	0255528477			2,200				○
2163	今村新田児童遊園	糸魚川市	今村新田353番地1		糸魚川市長	0255528477			530				○
2164	名引公園	糸魚川市	寺地2080番地		糸魚川市長	0255528477			1,900				○
2165	ひすいの広場児童遊園	糸魚川市	寺地1853番地2		糸魚川市長	0255528477			350				○
2166	イカリ公園	糸魚川市	青海5029番地		糸魚川市長	0255528477			2,600				○
2167	名引山公園	糸魚川市	青海671番地		糸魚川市長	0255528477			88,400				○
2168	北斗町児童遊園	糸魚川市	青海1162番地12		糸魚川市長	0255528477			240				○
2169	大沢児童遊園	糸魚川市	青海2668番地1		糸魚川市長	0255528477			2,190				○
2170	真町児童遊園	糸魚川市	青海4690番地		糸魚川市長	0255528477			600				○
2171	外波児童遊園	糸魚川市	外波315番地		糸魚川市長	0255528477			960				×
2172	五ノ木児童遊園	糸魚川市	市振1147番地		糸魚川市長	0255528477			960				○
2173	市振児童遊園	糸魚川市	市振897番地4		糸魚川市長	0255528477			780				○
2174	中郷児童遊園	糸魚川市	筒石1408番地		糸魚川市長	0255664286			550				○
2175	能生海洋公園	糸魚川市	能生小泊3596番地		糸魚川市長	0255664286			56,000				○
2176	能生小泊児童遊園	糸魚川市	能生小泊1800番地1		糸魚川市長	0255664286			1,080				×
2177	西浜児童遊園	糸魚川市	能生1180番地2		糸魚川市長	0255664286			1,290				○

2178	平成児童遊園	糸魚川市	能生9457番地		糸魚川市長	0255664286		700	700			○	
2179	丸山児童遊園	糸魚川市	能生3393番地1		糸魚川市長	0255664286		2,260	2,260			×	
2180	西能生児童遊園	糸魚川市	鶴石137番地		糸魚川市長	0255664286		1,320	1,320			×	
2181	下小見児童遊園	糸魚川市	小見2893番地1		糸魚川市長	0255664286		1,350	1,350			×	
2182	島蓮児童遊園	糸魚川市	島蓮584番地		糸魚川市長	0255664286		1,250	1,250			×	
2183	高倉児童遊園	糸魚川市	高倉2250番地2		糸魚川市長	0255664286		1,170	1,170			×	
2184	積児童遊園	糸魚川市	積1413番地		糸魚川市長	0255664286		1,067	1,067			×	
2185	木浦児童遊園	糸魚川市	木浦2362番地1		糸魚川市長	0255664286		1,980	1,980			○	
2186	新戸児童遊園	糸魚川市	木浦6466番地		糸魚川市長	0255664286		1,030	1,030			×	
2187	新潟県立糸魚川高等学校校舎	糸魚川市	平牛248番地2	0255520004	新潟県教育委員会	0255524107	5,562		9,177	○	F4	○	
2188	新潟県立糸魚川高等学校大体育館	糸魚川市	平牛248番地2	0255520004	新潟県教育委員会	0255524107	1,008		1,663	○	F2	○	
2189	新潟県立糸魚川高等学校小体育館	糸魚川市	平牛248番地2	0255520004	新潟県教育委員会	0255524107	563		929	○	F2	○	
2190	新潟県立糸魚川高等学校格技場	糸魚川市	平牛248番地2	0255520004	新潟県教育委員会	0255524107	182		300	○	F1	○	
2191	新潟県立糸魚川高等学校グラウンド	糸魚川市	平牛248番地2	0255520004	新潟県教育委員会	0255524107		24,132	24,132			○	
2192	新潟県立糸魚川高等学校セミナーハウス	糸魚川市	平牛248番地2	0255520004	新潟県教育委員会	0255524107	378		620	○	F2	○	
2193	新潟県立糸魚川高等学校テニスコート	糸魚川市	平牛248番地2	0255520004	新潟県教育委員会	0255524107		2,763	2,763			○	
2194	新潟県立糸魚川白嶺高等学校校舎	糸魚川市	清崎9番1号	0255520046	新潟県教育委員会	0255531102		10,565		○	F5	○	
2195	新潟県立糸魚川白嶺高等学校大体育館	糸魚川市	清崎9番1号	0255520046	新潟県教育委員会	0255531102		1,967		○	F1	○	
2196	新潟県立糸魚川白嶺高等学校小体育館	糸魚川市	清崎9番1号	0255520046	新潟県教育委員会	0255531102		990		○	F1	○	
2197	新潟県立糸魚川白嶺高等学校柔剣道場	糸魚川市	清崎9番1号	0255520046	新潟県教育委員会	0255531102		363		○	F1	×	
2198	新潟県立糸魚川白嶺高等学校グラウンド	糸魚川市	清崎9番1号	0255520046	新潟県教育委員会	0255531102			9,571			○	
2199	新潟県立糸魚川白嶺高等学校第2グラウンド	糸魚川市	一の宮字運久保610番地1	0255528107	新潟県教育委員会	0255531102			10,882			○	
2200	新潟県立海洋高校校舎	糸魚川市	能生3040番地	0255663155	新潟県教育委員会	0255664781	4,974		8,207	○	F4	○	
2201	新潟県立海洋高校体育館	糸魚川市	能生3040番地	0255663155	新潟県教育委員会	0255664781	1,543		2,546	○	F1	○	
2202	新潟県立海洋高校グラウンド	糸魚川市	能生3040番地	0255663155	新潟県教育委員会	0255664781		9,745	9,745			○	
2203	農村環境改善センター	妙高市	五日市1123番地6	0255723208	妙高市長	0255723902	119		196	○	F2	○	
2204	新井総合コミュニケーションセンター	妙高市	上町9番2号	0255729411	妙高市教育長	0255729412	426		703	○	F2	○	
2205	妙高市立新井小学校体育館	妙高市	白山町4丁目1番12号	0255722612	妙高市教育長	0255723902	888	8,411	1,466	8,411	F1	○	
2206	妙高市立新井中学校体育館	妙高市	鏡町1丁目2番1号	0255722828	妙高市教育長	0255723902	884	20,123	1,458	20,123	F1	○	
2207	妙高市立新井中央小学校体育館	妙高市	諏訪町2丁目4番8号	0255724225	妙高市教育長	0255723902	735	10,993	1,213	10,993	F1	○	
2208	妙高市立矢代小学校体育館	妙高市	志988番地1	0255722804	妙高市教育長	0255723902	496	6,744	819	6,744	F1	○	
2209	妙高市立斐太北小学校体育館	妙高市	飛田690番地	0255722629	妙高市教育長	0255723902	438	9,553	722	9,553	F1	○	
2210	妙高市立斐太南小学校体育館	妙高市	小丸山新田56番地2	0255722573	妙高市教育長	0255723902	428	6,500	708	6,500	F1	○	
2211	妙高市立新井北小学校体育館	妙高市	栗原4丁目4番1号	0255722503	妙高市教育長	0255723902	488	6,672	805	6,672	F1	○	
2212	旧吉木小学校体育館	妙高市	西条451番地1		妙高市教育長	0255723902	398	2,965	656	2,965	F1	○	
2213	妙高市立堀川原小学校体育館	妙高市	堀川原760番地	0255722409	妙高市教育長	0255723902	346	6,389	571	6,389	F1	○	
2214	妙高市立新井南小学校体育館	妙高市	除戸460番地1	0255722222	妙高市教育長	0255723902	371	7,467	612	7,467	F2	○	
2215	旧長沢小学校体育館	妙高市	長沢3199番地		妙高市教育長	0255723902	408	1,942	673	1,942	F1	○	
2216	旧平丸小学校体育館	妙高市	下平丸2995番地		妙高市教育長	0255723902	231	5,547	381	5,547	F1	○	
2217	旧杉野沢小学校体育館	妙高市	杉野沢1479番地		妙高市教育長	0255723902	527	7,200	870	7,200	F1	○	
2218	妙高市立妙高高原中学校体育館	妙高市	関川762番地	0255862074	妙高市教育長	0255723902	1,102	20,000	1,818	20,000	F1	○	
2219	妙高市立妙高高原南小学校体育館	妙高市	関川1592番地	0255862104	妙高市教育長	0255723902	600	12,000	990	12,000	F1	○	
2220	妙高市立妙高高原北小学校体育館	妙高市	田切434番地	0255862105	妙高市教育長	0255723902	764	9,000	1,260	9,000	○	F1	○
2221	妙高高原体育館	妙高市	関川997番地	0255863131	妙高市教育長	0255865166	545		900		F1	○	
2222	赤倉体育センター	妙高市	二俣1516番地		妙高市教育長	0255865166	600		990		F1	○	
2223	妙高ふれあいパーク	妙高市	米島新田61番地	0255824400	妙高市教育長	0255824444	916		1,512	○	F3	○	
2224	妙高市立妙高中学校体育館	妙高市	関山1660番地	0255822025	妙高市教育長	0255723902	828	12,800	1,366	12,800	F1	○	
2225	妙高市立妙高小学校体育館	妙高市	関山2785番地	0255822012	妙高市教育長	0255723902	593	7,920	978	7,920	F1	○	
2226	旧原通小学校体育館	妙高市	岡新田77番地1	0255813232	妙高市長	0255813178	545	5,500	900	5,500	○	F1	○
2227	奥会館	妙高市	和屋52番地		妙高市長	0255723902	45		75		F2	○	
2228	大湯集落センター	妙高市	大湯1767番地		妙高市長	0255723902	46		76		F2	○	
2229	瑞穂会館	妙高市	楯島128番地		妙高市長	0255723902	93		154		F2	○	
2230	新潟県立新井高校大体育館	妙高市	田町1-10-1	0255724151	新潟県教育委員会	0255737579			2,999	○	F1	○	
2231	新潟県立新井高校小体育館	妙高市	田町1-10-1	0255724151	新潟県教育委員会	0255737579			930	○	F1	○	
2232	新潟県立新井高校格技場	妙高市	田町1-10-1	0255724151	新潟県教育委員会	0255737579			1,000	○	F3	○	
2233	新潟県立新井高校セミナーハウス	妙高市	田町1-10-1	0255724151	新潟県教育委員会	0255737579			620		F2	○	
2234	新潟県立新井高校グラウンド	妙高市	田町1-10-1		新潟県教育委員会	0255737579						○	
2235	妙高高原メッセ	妙高市	田口33	0255702275	妙高市教育長	0255865166	374		617		F2	○	
2236	大庭克雪管理センター	妙高市	大庭2103番地	0255823947	妙高市長	0255824444	104		172	○	F2	○	
2237	五泉市立第一幼稚園	五泉市	学校町3番52号	0250422601	五泉市教育委員会	0250410006	144		238	○	F1	×	



2238	五泉市立村松幼稚園	五泉市	村松乙118番地3	025058544	五泉市教育委員会	0250410006	158	1,356	261	1,356	○	F1	○
2239	五泉市立五泉小学校	五泉市	学校町3番14号	0250433101	五泉市教育委員会	0250410006	1,028	9,961	1,697	9,961		F1	×
2240	五泉市立五泉南小学校	五泉市	駅前2丁目5番53号	0250430345	五泉市教育委員会	0250410006	754	13,037	1,244	13,037		F2	×
2241	五泉市立五泉東小学校	五泉市	赤海3714番地	0250422674	五泉市教育委員会	0250410006	941	12,998	1,553	12,998		F1	○
2242	五泉市立川東小学校	五泉市	中川新2431番地	0250423737	五泉市教育委員会	0250410006	736	10,550	1,214	10,550		F1	×
2243	五泉市立泉本小学校	五泉市	論瀬47番地1	0250424076	五泉市教育委員会	0250410006	591	11,608	975	11,608		F1	○
2244	五泉市立橋田小学校	五泉市	橋田1016番地	0250410055	五泉市教育委員会	0250410006	682	14,016	1,125	14,016		F1	○
2245	五泉市立村松小学校	五泉市	城下1丁目865番地	0250586050	五泉市教育委員会	0250410006	1,104	16,628	1,821	16,628		F1	○
2246	五泉市立村松東小学校	五泉市	石曾根8074番地2	0250586302	五泉市教育委員会	0250410006	819	7,993	1,352	7,993		F1	○
2247	五泉市立大蒲原小学校	五泉市	南田中646番地2	0250586306	五泉市教育委員会	0250410006	500	9,164	825	9,164		F1	○
2248	五泉市立十全小学校	五泉市	安出156番地1	0250586083	五泉市教育委員会	0250410006	415	7,726	684	7,726		F1	○
2249	五泉市立川内小学校	五泉市	川内197番地	0250556201	五泉市教育委員会	0250410006	436	7,043	719	7,043		F1	○
2250	五泉市立五泉中学校	五泉市	南本町2丁目1番87号	0250433036	五泉市教育委員会	0250410006	1,017	18,915	1,878	18,915		F1	○
2251	五泉市立五泉北中学校	五泉市	三本木2丁目7番1号	0250430150	五泉市教育委員会	0250410006	1,007	25,493	1,661	25,493		F1	○
2252	五泉市立川東中学校	五泉市	猿和田181番地	0250423577	五泉市教育委員会	0250410006	713	16,055	1,176	16,055		F1	○
2253	五泉市立愛宕中学校	五泉市	愛宕甲2705番地1	0250586530	五泉市教育委員会	0250410006	994	28,045	1,640	28,045	○	F1	○
2254	五泉市立山王中学校	五泉市	村松甲6441番地の14	0250587019	五泉市教育委員会	0250410006	836	28,348	1,380	28,348		F1	○
2255	五泉市総合会館	五泉市	旭町7番11号	0250425194	五泉市教育委員会	0250434190	4,927		8,130		○	F4	○
2256	五泉市勤労青少年ホーム	五泉市	東島851番地	0250431050	五泉市教育委員会	0250434190	229		378		○	F1	○
2257	五泉市立図書館	五泉市	輝屋川1丁目1番8号	0250433110	五泉市教育委員会	0250410006	105	1,506	174	1,506	○	F1	×
2258	五泉市村松体育館	五泉市	石曾根8074番地1	0250586373	五泉市教育委員会	0250434190	3,447	8,477	5,687	8,477	○	F3	○
2259	五泉市村松武道館	五泉市	愛宕甲2631番地	0250588129	五泉市教育委員会	0250434190	795	910	1,312	910	○	F1	○
2260	五泉市さくらんどう会館	五泉市	村松乙118番地2	0250581133	五泉市教育委員会	0250585082	1,105	5,234	1,824	5,234	○	F2	○
2261	五泉市村松公民館	五泉市	村松乙130番地1	0250585082	五泉市教育委員会	0250585082	326	952	538	952	○	F3	○
2262	五泉市戸倉コミュニティ会館	五泉市	上戸倉1640番地	0250582939	五泉市教育委員会	0250585082	232	3,900	383	3,900		F1	○
2263	五泉市五箇スポーツ会館	五泉市	笹野町甲2117番地2	0250581555	五泉市教育委員会	0250434190	651	3,470	1,074	3,470		F1	○
2264	五泉市村松野球場	五泉市	愛宕甲2712番地1		五泉市教育委員会	0250434190		14,227		14,227			○
2265	五泉市陸上競技場	五泉市	愛宕甲2660番地		五泉市教育委員会	0250434190		30,766		30,766			○
2266	五泉市立さくら保育園	五泉市	白山2番35号	0250422366	五泉市長	0250430417	165	5,264	273	5,264	○	F1	○
2267	五泉市立すみれ保育園	五泉市	駅前2丁目6番19号	0250422647	五泉市長	0250430417	333	3,018	549	3,018	○	F2	○
2268	五泉市立ひまわり保育園	五泉市	石曾根187番地1	0250423234	五泉市長	0250430417	242	3,011	400	3,011	○	F2	○
2269	五泉市立ひばり保育園	五泉市	三本木2丁目6番1号	0250423649	五泉市長	0250430417	222	1,533	367	1,533		F1	×
2270	五泉市立こはと保育園	五泉市	太田1丁目10番28号	0250431051	五泉市長	0250430417	210	1,382	346	1,382		F1	○
2271	五泉市立あさひ保育園	五泉市	猿和田27番地	0250432837	五泉市長	0250430417	238	2,151	392	2,151	○	F2	×
2272	五泉市立つくし保育園	五泉市	木越乙2863番地	0250422756	五泉市長	0250430417	286	3,567	492	3,567	○	F2	○
2273	五泉市立すもも保育園	五泉市	一本杉306番地2	0250433530	五泉市長	0250430417	292	7,692	481	7,692		F1	○
2274	五泉市立はしだ保育園	五泉市	橋田1422番地1	0250431290	五泉市長	0250430417	274	3,718	452	3,718		F1	○
2275	五泉市立かわがし保育園	五泉市	中川新880番地1	0250431602	五泉市長	0250430417	275	5,595	453	5,595		F1	○
2276	五泉市立村松第1保育園	五泉市	本田屋417番地の2	0250586206	五泉市長	0250430417	150	2,000	247	2,000	○	F1	○
2277	五泉市立村松第3保育園	五泉市	村松甲5288番地	0250582401	五泉市長	0250430417	98	997	161	997	○	F1	○
2278	五泉市立川内保育園	五泉市	川内153番地の3	0250556104	五泉市長	0250430417	64	2,185	106	2,185	○	F1	○
2279	五泉市立大蒲原保育園	五泉市	南田中甲390番地	0250586919	五泉市長	0250430417	97	831	160	831	○	F1	○
2280	さくら児童クラブ	五泉市	村松乙75番地の7	0250587435	五泉市長	0250430417	70	500	116	500	○	F1	×
2281	五泉市老人福祉センター	五泉市	横町3丁目3番9号	0250423414	五泉市長	0250430417	132	1,492	217	1,492	○	F2	○
2282	五泉市村松さくらんどう温泉	五泉市	上木越甲423番地1	0250581611	さくらんどう温泉運営グループ	0250581622	341	4,000	563	4,000	○	F1	○
2283	村松公園	五泉市	愛宕甲2631番地1	0250582147	五泉市長	0250588554		375,254		375,254			○
2284	城跡公園	五泉市	村松乙19番地		五泉市長	0250588554		21,501		21,501			○
2285	日枝公園	五泉市	村松甲5976番地		五泉市長	0250430417		3,212		3,212			○
2286	村松西公園	五泉市	村松乙33番地1		五泉市長	0250430417		5,100		5,100			×
2287	村松東児童遊園	五泉市	石曾根7943番地4		五泉市長	0250430417		4,075		4,075			×
2288	千原農村公園	五泉市	千原甲414番地1		五泉市長	0250588554		2,306		2,306			○
2289	矢津農村公園	五泉市	矢津701番地		五泉市長	0250588554		2,406		2,406			○
2290	五箇農村公園	五泉市	笹野町甲2117番地1		五泉市長	0250588554		2,457		2,457			○
2291	蛭野農村公園	五泉市	蛭野387番地		五泉市長	0250588554		1,361		1,361			○
2292	十全農村公園	五泉市	大原875番地		五泉市長	0250588554		1,387		1,387			○
2293	蒲原農村公園	五泉市	下大蒲原963番地		五泉市長	0250588554		2,159		2,159			○
2294	五泉市村松工業団地公園	五泉市	村松工業団地1丁目甲1164番地1		五泉市長	0250588554		3,855		3,855			○
2295	特別養護老人ホーム山王苑	五泉市	村松203番地1	0250588989	社会福祉法人茨塚福祉会	0250584791	161		266		○	F3	○
2296	馬下集落開発センター	五泉市	馬下1612番地	0250472862	馬下区民会		104		172			F1	×
2297	新潟県立五泉高等学校大体育館	五泉市	東島1番23号	0252805590	新潟県教育委員会	0250437891	1,196		1,973		○	F1	×

2298	新潟県立五泉高等学校 小体育館	五泉市	栗島1番23号	0252805590	新潟県教育委員会	0250437891	473		780		○	F1	○
2299	新潟県立五泉高等学校 武道場	五泉市	栗島1番23号	0252805590	新潟県教育委員会	0250437891	182		300			F1	×
2300	新潟県立五泉高等学校 セミナーハウス	五泉市	栗島1番23号	0252805590	新潟県教育委員会	0250437891	375		619			F2	○
2301	新潟県立五泉高等学校 普通教室棟	五泉市	栗島1番23号	0252805590	新潟県教育委員会	0250437891	2,022		3,337		○	F2	○
2302	新潟県立五泉高等学校 グラウンド	五泉市	栗島1番23号	0252805590	新潟県教育委員会	0250437891		21,905	21,905				○
2303	新潟県立五泉高等学校 校舎(普通教室棟)	五泉市	村松甲5545	0252805590	新潟県教育委員会	0250581142			1,979		○	F3	○
2304	新潟県立五泉高等学校 大体育館	五泉市	村松甲5545	0252805590	新潟県教育委員会	0250581142			1,419		○	F2	○
2305	新潟県立五泉高等学校 小体育館	五泉市	村松甲5545	0252805590	新潟県教育委員会	0250581142			939		○	F2	○
2306	新潟県立五泉高等学校 柔剣道場	五泉市	村松甲5545	0252805590	新潟県教育委員会	0250581142			265			F1	○
2307	新潟県立五泉高等学校 グラウンド	五泉市	村松甲5545	0252805590	新潟県教育委員会	0250581142		15,696	15,696				○
2308	栗島公園	五泉市	栗島4866番地		五泉市長	0250410006		68,953	68,953				○
2309	西公園	五泉市	土深60番地		五泉市長	0250410006		18,134	18,134				○
2310	南公園	五泉市	五泉2439番地		五泉市長	0250410006		22,118	22,118				○
2311	町屋公園	五泉市	町屋甲866番地3		五泉市長	0250410008		3,051	3,051				○
2312	太田児童公園	五泉市	太田1丁目355番1		五泉市長	0250410008		1,726	1,726				×
2313	南田中農村公園	五泉市	南田中甲257番地		五泉市長	0250588554		3,135	3,135				○
2314	五泉市市営野球場	五泉市	丸田580番地1	0250430137	五泉市教育委員会	0250434190	25	5,400	42	5,400	○	F1	○
2315	五泉市村松子ニスコート	五泉市	石曾根7943番地2		五泉市教育委員会	0250434190		3,270	3,270				×
2316	上越市立高田幼稚園	上越市	大手町5-37	0255232895	上越市	0255459272	496		819	3,398	○	F2	○
2317	上越市立ひがし幼稚園	上越市	東本町2-2-7	0255235771	上越市	0255459272	348		575			F2	○
2318	上越市立東城保育園	上越市	東城町1-2-5	0255234846	上越市	0255266116	527		869	2,665	○	F2	○
2319	上越市立南新町保育園	上越市	南新町2-15	0255234847	上越市	0255266116	520		858	1,891	○	F2	○
2320	上越市立東本町保育園	上越市	東本町3-6-27	0255233767	上越市	0255266116	341		563	1,462	○	F2	○
2321	上越市立北本町保育園	上越市	北本町3-8-1	0255232483	上越市	0255266116	530		875	2,500	○	F2	×
2322	上越市立福田保育園	上越市	福田1-6-1	0255233598	上越市	0255266116	314		518	1,300	○	F2	×
2323	上越市立大和保育園	上越市	大和2-12-43	0255246770	上越市	0255266116	364		600	2,156		F1	×
2324	上越市立戸野目保育園	上越市	大字戸野目136	0255241403	上越市	0255266116	352		581	2,670		F1	×
2325	上越市立上雲寺保育園	上越市	大字上雲寺3	0255284478	上越市	0255266116	312		515	2,021		F1	×
2326	上越市立和田保育園	上越市	大字上箱井552-1	0255257180	上越市	0255266116	373		615	2,662		F1	○
2327	上越市立春日保育園	上越市	春日山町1-3-23	0255241404	上越市	0255266116	456		753	3,330		F1	○
2328	上越市立高土保育園	上越市	大字飯田1322-1	0255284130	上越市	0255266116	334		551	2,220		F1	○
2329	上越市立子安保育園	上越市	大字鴨島298-2	0255258416	上越市	0255266116	290		479	4,026		F1	○
2330	上越市立三郷保育園	上越市	大字本長者原118-4	0255241402	上越市	0255266116	226		373	1,529		F1	×
2331	上越市立園防保育園	上越市	大字上真砂32-2	0255202532	上越市	0255266116	225		371	1,254		F1	○
2332	上越市立下正善寺保育園	上越市	大字下正善寺527	0255221362	上越市	0255266116	103		170	1,478		F1	×
2333	上越市立富岡保育園	上越市	大字富岡3003-12	0255224860	上越市	0255266116	302		498	1,746	○	F1	○
2334	上越市立高志児童館	上越市	木田3-4-8	0255224850	上越市	0255266116	203		335	816		F1	○
2335	富岡児童館	上越市	大字富岡230	0255250023	上越市	0255266116	142		235	1,126		F1	×
2336	園防児童館	上越市	大字北田中357	0255202964	上越市	0255266116	113		187	769		F1	×
2337	上越市立古城保育園	上越市	池町1-30-12	0255432150	上越市	0255266116	358		590	1,490		F1	×
2338	上越市立中央保育園	上越市	中央2-3-36	0255432171	上越市	0255266116	600		990	1,610	○	F2	×
2339	上越市立奥浜保育園	上越市	大字奥浜154	0255432540	上越市	0255266116	404		667	2,508		F1	×
2340	上越市立やちほ保育園	上越市	大字上荒浜41-11	0255435316	上越市	0255266116	405		668	2,666		F1	○
2341	上越市立有田保育園	上越市	安江1-6-30	0255437595	上越市	0255266116	550		907	2,215	○	F2	○
2342	上越市立有間川保育園	上越市	大字有間川1334	0255462040	上越市	0255266116	152		251	671		F1	×
2343	上越市立保倉保育園	上越市	大字下吉野403	0255202004	上越市	0255266116	376		621	2,802		F1	○
2344	上越市立小猿屋保育園	上越市	大字小猿屋523-1	0255442051	上越市	0255266116	159		262	1,975		F1	×
2345	上越市立長浜保育園	上越市	大字長浜975	0255462258	上越市	0255266116	106		175	1,003		F1	×
2346	上越市立下綱子保育園	上越市	大字下綱子706	0255462300	上越市	0255266116	103		170	541		F1	×
2347	上越市立桑取保育園	上越市	大字増沢961-3		上越市	0255266116	102		168	769		F1	×
2348	上越市立北園防保育園	上越市	大字上千原580	0255433518	上越市	0255266116	327		540	2,885		F1	×
2349	上越市立大手町小学校	上越市	大手町2-20	0255246160	上越市	0255459272	4,146		6,841	10,274	○	F4	○
2350	上越市立東本町小学校	上越市	東本町2-2-7	0255232446	上越市	0255459272	3,368		5,554	12,222	○	F4	○
2351	上越市立南本町小学校	上越市	南本町3-9-1	0255232445	上越市	0255459272	3,898		6,432	18,790	○	F3	○
2352	上越市立黒田小学校	上越市	大字黒田463-1	0255233811	上越市	0255459272	1,967		3,246	7,937	○	F3	○
2353	上越市立飯小学校	上越市	大字飯1946	0255233810	上越市	0255459272	2,568		4,234	6,655	○	F3	○
2354	上越市立富岡小学校	上越市	大字富岡3117	0255232843	上越市	0255459272	1,580		2,607	6,570	○	F3	○
2355	上越市立堀田小学校	上越市	堀田1-6-7	0255232854	上越市	0255459272	3,455		5,700	14,461	○	F4	○
2356	上越市立和田小学校	上越市	大字上箱井202	0255233330	上越市	0255459272	1,816		2,995	15,853	○	F3	○
2357	上越市立大和小学校	上越市	大和2-13-3	0255235392	上越市	0255459272	2,668		4,403	13,196	○	F3	○

2358	上越市立春日小学校	上越市	大豆1-13-11	0255233859	上越市	0255459272	4,774		7,877	30,993	○	F3	○	
2359	上越市立高志小学校	上越市	木田3-1-25	0255233858	上越市	0255459272	3,508		5,789	16,577	○	F3	○	
2360	上越市立園訪小学校	上越市	大字上真砂2040	0255202103	上越市	0255459272	1,795		2,961	9,607	○	F3	○	
2361	上越市立郷小学校	上越市	大字長者町442-1	0255233559	上越市	0255459272	1,887		2,750	9,540	○	F3	○	
2362	上越市立戸野目小学校	上越市	大字戸野目682	0255241275	上越市	0255459272	1,846		3,046	18,805	○	F3	○	
2363	上越市立上雲寺小学校	上越市	大字上雲寺16	0255284055	上越市	0255459272	1,933		3,189	13,923	○	F3	○	
2364	上越市立大町小学校	上越市	大町3-2-32	0255237245	上越市	0255459272	3,712		6,124	33,759	○	F4	○	
2365	上越市立高士小学校	上越市	大字高津49	0255284014	上越市	0255459272	1,879		3,101	11,861	○	F3	○	
2366	上越市立高田西小学校	上越市	大字大貫1908	0255251501	上越市	0255459272	3,618		5,970	20,104	○	F3	○	
2367	上越市立八千浦小学校	上越市	大字下荒浜782-1	0255432784	上越市	0255459272	3,288		5,425	19,011	○	F3	○	
2368	上越市立直江津小学校	上越市	住吉町3-5	0255432645	上越市	0255459272	4,850		8,002	13,627	○	F4	○	
2369	上越市立古城小学校	上越市	港町2-16-1	0255432167	上越市	0255459272	2,088		3,445	17,429	○	F3	○	
2370	上越市立直江津南小学校	上越市	中央1-7-1	0255432219	上越市	0255459272	3,212		5,300	8,046	○	F4	○	
2371	上越市立北園訪小学校	上越市	大字上千原165	0255433514	上越市	0255459272	1,984		3,274	12,448	○	F3	○	
2372	上越市立保壽小学校	上越市	大字上吉野146-2	0255202050	上越市	0255459272	2,776		4,580	14,479	○	F3	○	
2373	上越市立小猿屋小学校	上越市	大字小猿屋205-2	0255432442	上越市	0255459272	1,807		2,981	5,568	○	F3	○	
2374	上越市立春日新田小学校	上越市	大字春日新田1274	0255434256	上越市	0255459272	5,010		8,267	49,315	○	F3	○	
2375	上越市立国府小学校	上越市	五智4-1-10	0255432484	上越市	0255459272	3,786		6,247	25,242	○	F3	○	
2376	上越市立谷浜小学校	上越市	大字有間川445	0255462012	上越市	0255459272	1,855		2,731	11,640	○	F2	○	
2377	上越市立島取小学校	上越市	大字増沢969-1	0255412004	上越市	0255459272	1,093		1,804	1,202	○	F3	○	
2378	上越市立城北中学校	上越市	栄町4-24	0255237266	上越市	0255459272	5,550		9,157	25,515	○	F3	○	
2379	上越市立城東中学校	上越市	本城町4-60	0255221168	上越市	0255459272	5,373		8,866	31,334	○	F3	○	
2380	上越市立城西中学校	上越市	南新町3-3	0255237222	上越市	0255459272	5,585		9,215	34,644	○	F3	○	
2381	上越市立雄志中学校	上越市	大字下池部707	0255232404	上越市	0255459272	2,916		4,812	19,128	○	F3	○	
2382	上越市立春日中学校	上越市	春日野1-9-3	0255224811	上越市	0255459272	4,430		7,309	34,842	○	F3	○	
2383	上越市立八千浦中学校	上越市	大字下荒浜879	0255432783	上越市	0255459272	2,071		3,417	13,672	○	F3	○	
2384	上越市立直江津中学校	上越市	西本町4-15-2	0255432701	上越市	0255459272	5,760		9,504	30,163	○	F3	○	
2385	上越市立直江津東中学校	上越市	大字安江282-1	0255432729	上越市	0255459272	4,733		7,810	26,197	○	F3	○	
2386	上越市立湖陵中学校	上越市	大字西戸野24	0255462011	上越市	0255459272	1,764		2,943	1,892	○	F3	○	
2387	上越市教育プラザ	上越市	大字下門前593	0255436493	上越市	0255459273	1,608		2,650	49,388	○	F1	○	
2388	ファームセンター	上越市	大字本新保564	0255220700	上越市	0255266114	858		1,412	7,630	○	F2	○	
2389	ラーバンセンター	上越市	大和6-3-30	0255261711	上越市	0255266114	898		1,151	3,766	○	F2	○	
2390	上越市総合体育館	上越市	木田1-17-33	0255254144	上越市	0255459273	2,987		4,928	5,811	○	F3	○	
2391	カルチャーセンター	上越市	春日新田2-19-1	0255437188	上越市	0255437189	2,214		3,653	11,100	○	F2	○	
2392	レインボーセンター	上越市	中央1-16-1	0255442112	上越市	0255266183	1,170		1,931	2,017	○	F4	○	
2393	リージョンプラザ上越	上越市	大字下門前446-2	0255442122	上越市	0255266183	9,642		15,910	26,176	○	F3	○	
2394	地球環境学校	上越市	大字中ノ俣4652-2	0255412310	上越市	0255266185	493	2,850	814	2,850	○	F2	○	
2395	安塚コミュニティ	上越市	安塚区安塚777	0255922004	上越市	0255923540	242		400		○	F2	○	
2396	安塚児童管理センター	上越市	安塚区円平坊234-2	0255932217	上越市	0255923505	109		180		○	F2	○	
2397	六夜山荘	上越市	安塚区越野1151-1	0255922698	上越市	0255923505	153		252			F2	○	
2398	田舎屋	上越市	安塚区朴の木418-2	0255922300	上越市	0255923505	176	2,500	290	2,500		F1	○	
2399	上越市立安塚小学校	上越市	安塚区安塚2575	0255922017	上越市	0255923505	808	9,900	1,334	9,900		F1	○	
2400	上越市立安塚中学校	上越市	安塚区石橋6	0255922022	上越市	0255923505	927	21,600	1,530	21,600		F1	○	
2401	中川地域生涯学習センター	上越市	安塚区坊金1066-2	0255922112	上越市	0255923505	370	4,400	610	4,400		F1	×	
2402	養正地域生涯学習センター	上越市	安塚区円平坊941	0255932004	上越市	0255923505	479	5,200	790	5,200		F1	×	
2403	伏野地域生涯学習センター	上越市	安塚区真萩平2793	0255932058	上越市	0255923505	127	1,800	209	1,800		F1	○	
2404	須川地域生涯学習センター	上越市	安塚区須川8005	0255932125	上越市	0255923505	315	1,300	520	1,300		F1	○	
2405	船倉地域生涯学習センター	上越市	安塚区上船倉804	0255932013	上越市	0255923505	339	2,100	560	2,100		F1	○	
2406	安塚B&G海洋センター	上越市	安塚区和田559	0255923210	上越市	0255923210	424		700			F1	○	
2407	安塚やすらぎ荘	上越市	安塚区和田616-子	0255923002	上越市	0255923060	352	2,800	580	2,800		F1	×	
2408	安塚かたくりの家	上越市	安塚区和田2443-2	0255923218	上越市	0255923505	121		200		○	F1	×	
2409	上越市立安塚保育園	上越市	安塚区安塚1341-5	0255922021	上越市	0255923505	176		290		○	F1	×	
2410	板尾地区開発センター	上越市	安塚区板尾28-1		上越市	0255923505	68		142			F2	×	
2411	安塚本郷地区開発センター	上越市	安塚区本郷77-1		上越市	0255923505	60		99			F2	○	
2412	樽田川地区開発センター	上越市	安塚区下船倉1373-1	0255932404	上越市	0255923505	67		111			F2	○	
2413	安塚区総合事務所駐車場	上越市	安塚区安塚722-3		上越市	0255923505		1,400		1,400			○	
2414	書園文化村公園駐車場	上越市	安塚区須川1881		上越市	0255923505		12,000		12,000			○	
2415	安塚和田スポーツ公園グラウンド	上越市	安塚区和田541		上越市	0255923505		6,000		6,000			○	
2416	上越市立浦川原中学校	上越市	浦川原区龍聖寺350	0255992230	上越市	0255993910	839	16,000	1,385	16,000	○	F2	○	
2417	浦川原地区公民館	上越市	浦川原区釜淵5	0255992104	上越市	0255993910	645		1,065	7,663	○	F3	○	

2418	上越市立下保童小学校	上越市	蒲川原区横川321	0255992200	上越市	0255993910	675	5,000	1,114	5,000	○	F1	○
2419	蒲川原体育館	上越市	蒲川原区六日町150	0255992356	上越市	0255993910	1,908		3,149	1,874	○	F1	○
2420	上越市立東広小学校	上越市	蒲川原区飯室927	0255992564	上越市	0255993910	285	8,400	471	8,400	○	F1	○
2421	月影の郷	上越市	蒲川原区横住47	0255993302	上越市	0255992225	1,138	8,800	1,877	8,800	○	F4	○
2422	横住総合交流促進センター	上越市	蒲川原区横住124	0255993312	上越市	0255992225	244		402	2,124		F2	○
2423	上越市立中保童小学校	上越市	蒲川原区小谷島47	0255992252	上越市	0255993910	421	4,050	695	4,050	○	F1	○
2424	蒲川原保健センター・高齢者生活福祉センター	上越市	蒲川原区龍聖寺242-3	0255993871	上越市	0255992225	717		1,183	3,961	○	F2	○
2425	蒲川原運動広場	上越市	蒲川原区長走576-1		上越市	0255993910		10,000		10,000			○
2426	虫川大杉駅前広場	上越市	蒲川原区虫川202B		上越市	0255992225		9,600		9,600			○
2427	藤原農村環境改善センター	上越市	大島区藤原835	0255942031	上越市	0255943105	122		201		○	F2	○
2428	大島地域生涯学習センター	上越市	大島区仁上5607		上越市	0255943105	341	8,019	582	8,019		F1	○
2429	大島生活改善センター	上越市	大島区大島956-3	0255942432	上越市	0255943105	137		226		○	F2	○
2430	上越市立大島中学校	上越市	大島区上渡600	0255943114	上越市	0255943105	471	15,302	777	15,302		F1	○
2431	上越市立大島小学校	上越市	大島区大平3735	0255943132	上越市	0255943105	367	5,667	605	5,667		F1	○
2432	大島多目的ホール	上越市	大島区大平3860	0255943900	上越市	0255943105	697		1,150		○	F2	○
2433	大島就業改善センター	上越市	大島区岡3388-1	0255943201	上越市	0255943105	139		230		○	F3	○
2434	大島若者交流会館	上越市	大島区大平5137-1	0255943857	上越市	0255943105	161		266		○	F2	○
2435	大島保健センター	上越市	大島区大平5102-4	0255943150	上越市	0255943105	753		1,242		○	F3	○
2436	大島尾農村環境改善センター	上越市	大島区田妻1078	0255943052	上越市	0255943105	165		273		○	F2	○
2437	牧地区公民館・牧体育館	上越市	牧区田島703-4	0255335130	上越市	0255335016	2,165		3,572	4,541	○	F3	○
2438	牧地区公民館牧分館	上越市	牧区柳島796-1	0255335141	上越市	0255335135	272		449	387	○	F3	○
2439	牧区2体育館	上越市	牧区小川1873-2		上越市	0255335016	592		976	5,427	○	F1	○
2440	上越市立牧中学校	上越市	牧区小川1752	0255335023	上越市	0255335016	1,245	9,000	2,054	9,000	○	F1	○
2441	上越市立牧小学校	上越市	牧区国川1550-1	0255335009	上越市	0255335016	398	8,500	656	8,500	○	F2	×
2442	上越市立牧保育園	上越市	牧区小川1802-1	0255335139	上越市	0255335296	514		848	3,140	○	F2	○
2443	牧ふれあい交流研修館	上越市	牧区原991	0255293150	上越市	0255293100	344		568	27,960		F2	○
2444	湯の里深山荘	上越市	牧区宇津原285	0255293086	上越市	0255293100	1,467		2,420	14,217	○	F2	○
2445	栗松ノ木多目的活動施設	上越市	牧区栗松ノ木671-2	0255335810	上越市	0255293100	88		145	149		F2	○
2446	岩神多目的集会所	上越市	牧区岩神1131-2	0255336296	上越市	0255293100	181		298	230		F2	○
2447	田島構造改善センター	上越市	牧区田島462-1	0255336365	上越市	0255293100	70		116	70		F2	×
2448	高尾活性化センター	上越市	牧区高尾844-1	0255336335	上越市	0255293100	116		192	327		F2	×
2449	高尾活性化センター	上越市	牧区高谷502-2	0255335518	上越市	0255293100	88		162	155		F2	○
2450	坪山多目的集会所	上越市	牧区坪山978-1	0255335556	上越市	0255293100	78		129	893		F2	○
2451	平方多目的集会所	上越市	牧区平方194		上越市	0255293100	26		43	320		F2	○
2452	大月交流促進センター	上越市	牧区大月285		上越市	0255293100	81		133	225		F2	×
2453	池舟多目的集会所	上越市	牧区池舟199-5	0255335420	上越市	0255293100	76		129	1,180		F2	×
2454	柿崎区総合事務所駐車場	上越市	柿崎区柿崎6405	0255362211	上越市	0255362227		5,000		5,000			○
2455	上越市立柿崎小学校	上越市	柿崎区柿崎601	0255363126	上越市	0255369993	596	7,000	984	7,000		F3	○
2456	上越市立上下浜小学校	上越市	柿崎区上下浜569	0255362382	上越市	0255369993	321	6,000	530	6,000		F3	○
2457	上越市立下黒川小学校	上越市	柿崎区柳ヶ崎707	0255362467	上越市	0255369993	406	8,400	670	8,400		F3	○
2458	上越市立黒川小学校	上越市	柿崎区岩手875	0255365301	上越市	0255369993	276	8,070	455	8,070		F3	○
2459	上越市立柿崎中学校	上越市	柿崎区法音寺392-1	0255362496	上越市	0255369993	1,263	7,500	2,249	7,500		F4	○
2460	柿崎地区公民館	上越市	柿崎区柿崎6406	0255363823	上越市	0255369993	1,012		1,670		○	F3	○
2461	柿崎地区公民館川西分館	上越市	柿崎区上下浜466-2	0255362914	上越市	0255369993	365		602		○	F2	○
2462	柿崎地区公民館下黒川分館	上越市	柿崎区下小野1507	0255369957	上越市	0255369993			509		○	F2	○
2463	柿崎地区公民館黒川分館	上越市	柿崎区岩手690-1	0255365603	上越市	0255369993			500		○	F2	○
2464	柿崎体育館	上越市	柿崎区直浪浜1155	0255362479	上越市	0255369993	496		818			F2	○
2465	七ヶ地区コミュニティセンター	上越市	柿崎区金谷428-1	0255364598	上越市	0255369993	147	2,230	243	2,230		F2	○
2466	柿崎上中山体育館	上越市	柿崎区上中山550		上越市	0255369993	319	6,000	526	6,000		F1	○
2467	柿崎下牧多目的センター	上越市	柿崎区下牧697		上越市	0255369993	155		255			F1	○
2468	旧黒岩小学校	上越市	柿崎区黒岩2684		上越市	0255369993	256	7,650	422	7,650		F3	○
2469	柿崎ハマナスふれあいセンター	上越市	柿崎区上下浜244-1	0255369911	上越市	0255362227			709		○	F2	○
2470	柿崎保健センター	上越市	柿崎区柿崎6405	0255362211	上越市	0255363850			603		○	F4	○
2471	柿崎総合運動公園グラウンド	上越市	柿崎区法音寺685-1		上越市	0255369993		12,899		12,899			○
2472	柿崎総合運動公園野球場	上越市	柿崎区法音寺685-2		上越市	0255369993		10,750		10,750			○
2473	上越市立柿崎中学校野球場	上越市	柿崎区柿崎7397-1		上越市	0255369993		17,330		17,330			○
2474	大湯アイサーブセンター	上越市	大湯区九戸浜240-2	0255355840	上越市	0255345532	865		1,427	2,147	○	F1	○
2475	老人福祉センター	上越市	大湯区九戸浜241-1	0255344792	上越市	0255345532	391		645	12,162	○	F1	○
2476	鱒の浜人魚館	上越市	大湯区九戸浜248-1	0255346211	上越市	0255345532	1,786	9,518	2,947	9,518	○	F2	○

2477	上越市立まつかぜ保育園	上越市	大湊区九戸浜374-甲	0255342871	上越市	0255345532	896		1,479	4,015	○	F2	○
2478	大湊ふれあいセンター	上越市	大湊区湯町755-2	0255343161	上越市	0255345532	300		495	1,550		F1	×
2479	上越市立大湊町中学校	上越市	大湊区湯町575	0255342135	上越市	0255345532	3,767	19,878	6,215	19,878	○	F3	○
2480	大湊地区公民館	上越市	大湊区土底浜1079-1	0255344367	上越市	0255345532	638	4,137	1,053	4,137	○	F3	○
2481	上越市立大湊町小学校	上越市	大湊区土底浜1621	0255342028	上越市	0255345532	4,423	7,154	7,298	7,154	○	F3	○
2482	大湊体育センター	上越市	大湊区岩野古新田657-1	0255344552	上越市	0255345532	773	5,569	1,275	5,569		F1	○
2483	上越市立はまっこ保育園	上越市	大湊区土底浜1889-1	0255342413	上越市	0255345532	1,704		2,812	5,164	○	F2	○
2484	長崎地区多目的共同利用施設	上越市	大湊区長崎68-1	0255346502	上越市	0255345532	158		261	612		F2	×
2485	上小船津浜北公園	上越市	大湊区上小船津浜781		上越市	0255345532		2,155		2,155			○
2486	上越市立南川小学校	上越市	頸城区上吉414	0255302027	上越市	0255303845	3,325	28,521	5,486	28,521		F2	○
2487	上越市立大湊小学校	上越市	頸城区百間町1134	0255302018	上越市	0255303845	3,324	29,947	5,484	29,947		F2	○
2488	上越市立明治小学校	上越市	頸城区日根津2929	0255302406	上越市	0255303845	1,872	17,662	3,088	17,662		F2	○
2489	上越市立頸城中学校	上越市	頸城区湯口60	0255302405	上越市	0255303845	3,885	49,174	6,411	49,174		F2	○
2490	希望館	上越市	頸城区百間町716	0255302360	上越市	0255303845	3,553	18,000	5,863	18,000	○	F2	○
2491	頸城B&G海洋センター	上越市	頸城区百間町691-5	0255302310	上越市	0255303845	1,547	8,000	2,552	8,000	○	F2	○
2492	頸城地区公民館南川分館	上越市	頸城区松本243-6	0255304550	上越市	0255303845	441	5,025	728	5,025		F2	×
2493	頸城地区公民館西部分館	上越市	頸城区松橋313	0255303945	上越市	0255303845	204	3,032	337	3,032		F2	×
2494	頸城地区公民館大坂井分館	上越市	頸城区大坂井222-1	0255304165	上越市	0255303845	198	2,614	326	2,614		F2	×
2495	頸城地区公民館明治分館	上越市	頸城区上増田79-3	0255302102	上越市	0255303845	224	781	370	781		F2	×
2496	頸城地区公民館明治南分館	上越市	頸城区花ヶ崎591	0255302403	上越市	0255303845	204	5,679	337	5,679		F2	×
2497	吉川地区公民館川谷分館	上越市	吉川区川谷3156-1	0255482311	上越市	0255483796	196	3,500	323	3,500	○	F1	○
2498	源地域生涯学習センター	上越市	吉川区山直海803-2	0255482311	上越市	0255483796	212	6,000	350	6,000	○	F1	○
2499	吉川地区公民館源分館	上越市	吉川区山直海1648-1	0255472820	上越市	0255483796	201	165	331	165		F2	○
2500	吉川スカイヒル遊ランド	上越市	吉川区坪野1458-2	0255472221	上越市	0255483796	176	8,200	291	6,200	○	F2	○
2501	吉川地区公民館東田中分館	上越市	吉川区東田中187-1	0255482311	上越市	0255483796	185	232	305	232		F1	○
2502	上越市立吉川中央保育園	上越市	吉川区天林寺10	0255482027	上越市	0255483796	198	2,000	326	2,000		F1	○
2503	吉川地区公民館泉谷分館	上越市	吉川区泉谷187-1	0255482311	上越市	0255483796	218	2,200	360	2,200		F1	○
2504	吉川地区公民館勝穂分館	上越市	吉川区赤沢1028-2	0255482311	上越市	0255483796	181	3,400	298	3,400		F1	○
2505	上越市立吉川小学校	上越市	吉川区原之町1819-1	0255482014	上越市	0255483796	433	12,800	715	12,800	○	F1	○
2506	吉川地区公民館竹直分館	上越市	吉川区竹直1745	0255482311	上越市	0255483796	199	800	329	800	○	F1	○
2507	吉川旭地域生涯学習センター	上越市	吉川区碓257-2	0255482311	上越市	0255483796	265	7,100	437	7,100	○	F1	○
2508	上越市立吉川中学校	上越市	吉川区下町1130	0255482017	上越市	0255483796	545	19,718	900	19,718	○	F1	○
2509	吉川保健センター	上越市	吉川区下町1126	0255482311	上越市	0255483011	224		369		○	F2	○
2510	上越市立中郷中学校	上越市	中郷区二本木663	0255742032	上越市	0255742567	602	11,928	994	11,928	○	F3	○
2511	上越市立中郷小学校	上越市	中郷区二本木704	0255742010	上越市	0255742567	396	12,426	654	12,426	○	F3	○
2512	片貝地域生涯学習センター	上越市	中郷区片貝92-2	0255742009	上越市	0255742567	270	9,076	446	9,076	○	F3	○
2513	旧岡沢小学校	上越市	中郷区岡沢469	0255742152	上越市	0255742567	369	5,400	609	5,400	○	F2	○
2514	中郷総合体育館	上越市	中郷区藤沢964-1	0255743233	上越市	0255742567	2,278	350	3,758	350	○	F2	○
2515	上越市立中郷保育園	上越市	中郷区八斗崎178-2	0255742029	上越市	0255742567	384	1,786	634	1,786	○	F2	○
2516	中郷保健相談センター	上越市	中郷区二本木1959-4	0255742345	上越市	0255742567	300	550	495	550	○	F2	○
2517	はーとびあ中郷	上越市	中郷区二本木1763-1	0255742338	上越市	0255742567	619	1,572	1,021	1,572	○	F2	○
2518	板橋ふれあいセンター	上越市	中郷区板橋290-3	0255742300	上越市	0255742567	91	350	150	350		F2	○
2519	いきいきサロン	上越市	中郷区坂本114-8	0255742360	上越市	0255743003	54	120	89	120		F2	○
2520	片貝集会所	上越市	中郷区片貝65-1	0255743628	上越市	0255742567	58	10	95	10		F2	○
2521	松ヶ峯集会所	上越市	中郷区江口961-1		上越市	0255742567	29	700	48	700		F2	○
2522	岡川集会所	上越市	中郷区二本木2172-9	0255743903	上越市	0255742567	30	130	49	130		F2	○
2523	岡沢農民研修センター	上越市	中郷区岡沢1353-5	0255742893	上越市	0255742567	71	180	117	180	○	F2	○
2524	福田会館	上越市	中郷区福田423-1	0255744462	上越市	0255742567	59	96	98	96		F2	○
2525	中郷総合運動公園	上越市	中郷区藤沢964-5		上越市	0255742567		9,940		9,940			○
2526	松ヶ峯駐車場	上越市	中郷区江口972-2		上越市	0255742567		939		939			○
2527	上越市立板倉中学校	上越市	板倉区針1034-1	0255782013	上越市	0255782325	700	13,432	1,155	13,432	○	F4	○
2528	上越市立針小学校	上越市	板倉区針1129	0255782004	上越市	0255782325	371	10,452	612	10,452	○	F3	○
2529	板倉農村環境改善センター 板倉農業者トレーニングセンター	上越市	板倉区針986	0255782325	上越市	0255782325	755		1,246		○	F2	○
2530	上越市立豊原小学校	上越市	板倉区高野730-4	0255782006	上越市	0255782325	300	7,670	495	7,670	○	F3	○
2531	上越市立宮嶋小学校	上越市	板倉区宮嶋180	0255782019	上越市	0255782325	390	11,592	644	11,592	○	F3	○
2532	上越市立山部小学校	上越市	板倉区山部253	0255782018	上越市	0255782325	288	8,560	476	8,560	○	F3	○
2533	旧筋方小学校	上越市	板倉区筋方121	0255782028	上越市	0255783984	321	2,556	529	2,556	○	F3	○
2534	寺野地区総合センター	上越市	板倉区久々野2778	0255814433	上越市	0255783984	241	4,323	397	4,323	○	F4	○
2535	板倉地区公民館葦立分館	上越市	板倉区葦立2687-1	0255784638	上越市	0255782325	92	2,720	152	2,720		F2	○

2536	きよさと会館	上越市	清里区荒牧1-1	0255283111	上越市	0255283114	502		829	879	○	F2	○
2537	清里活性化交流施設	上越市	清里区武士407-1	0255287350	上越市	0255283114	470		776	4,988	○	F2	○
2538	清里スポーツセンター	上越市	清里区平成1788	0255287300	上越市	0255283114	1,621		2,674	1,055	○	F2	○
2539	上越市立清里小学校	上越市	清里区岡嶺新田180	0255284634	上越市	0255283114	273	13,800	450	13,800	○	F3	○
2540	堀池地域生涯学習センター	上越市	清里区棚田525-1	0255287007	上越市	0255283114	291	5,600	480	5,600	○	F2	○
2541	清里開発総合センター	上越市	清里区岡野町1580	0255284063	上越市	0255283114	438		725	3,092	○	F2	○
2542	上越市立清里中学校	上越市	清里区岡野町1625	0255284068	上越市	0255283114	291	9,700	480	9,700	○	F3	○
2543	清里スポーツ公園グラウンド	上越市	清里区武士490	0255287300	上越市	0255283114		15,300		15,300			○
2544	旧青柳分校グラウンド	上越市	清里区青柳410-2	0255283111	上越市	0255283114		1,000		1,000			×
2545	上越市立里公小学校	上越市	三和区磯井710	0255322014	上越市	0255322823	481	7,800	793	7,800	○	F2	○
2546	三和地区公民館・三和保健センター	上越市	三和区井ノ口329-1	0255322323	上越市	0255322823	1,407		2,321		○	F2	○
2547	三和西部スポーツハウス	上越市	三和区下中3335-14	0255323123	上越市	0255322823	407		672		○	F1	○
2548	上越市立上杉小学校	上越市	三和区今保584	0255322052	上越市	0255322823	372	8,400	613	8,400	○	F2	○
2549	上越市立三和中学校	上越市	三和区島倉2267	0255322024	上越市	0255322823	1,136	11,000	1,874	11,000	○	F3	○
2550	三和体育館・三和スポーツセンター	上越市	三和区島倉2382-3	0255324030	上越市	0255322823	2,071		3,417		○	F2	○
2551	上越市立美守小学校	上越市	三和区本郷668	0255322806	上越市	0255322823	500	7,700	825	7,700	○	F2	○
2552	三和スポーツ公園	上越市	三和区島倉2434-1		上越市	0255322823		10,000		10,000			○
2553	三和スポーツ公園グラウンド	上越市	三和区島倉2434-1		上越市	0255322823		9,000		9,000			○
2554	名立北地域生涯学習センター	上越市	名立区名立大町205	0255372004	上越市	0255372973	1,630		2,690	10,293	○	F3	×
2555	名立区総合事務所	上越市	名立区名立大町365-1	0255372121	上越市	0255372973	1,599		2,638	3,611	○	F3	○
2556	上越市立名立中学校	上越市	名立区赤野長532-1	0255372204	上越市	0255372973	2,410		3,977	23,194	○	F2	×
2557	上越市立宝田小学校	上越市	名立区車路290	0255316222	上越市	0255372973	2,710		4,472	25,165		F2	○
2558	下名立地域生涯学習センター	上越市	名立区杉野瀬9	0255382101	上越市	0255372973	1,135		1,873	3,570		F2	×
2559	円田荘	上越市	名立区丸田153	0255382832	上越市	0255372973	227		374	1,455	○	F2	○
2560	上越市立名南保育園	上越市	名立区折居61	0255382202	上越市	0255372973	330	1,027	544	1,027		F1	×
2561	名立地区公民館下各立分館	上越市	名立区森151-2	0255382200	上越市	0255372973	271		447	551	○	F3	○
2562	ろばた館	上越市	名立区西藩生田155	0255382635	上越市	0255372973	597		985	8,790		F2	○
2563	上名立地域生涯学習センター	上越市	名立区西藩生田182	0255382201	上越市	0255372973	895		1,477	4,379		F2	○
2564	名立地区公民館不動分館	上越市	名立区東飛山378	0255382701	上越市	0255372973	251		414	2,742	○	F2	○
2565	不動地域生涯学習センター	上越市	名立区瀬戸722	0255382301	上越市	0255372973	862		1,422	1,272		F2	○
2566	山海荘	上越市	名立区名立小泊481-1	0255372529	上越市	0255372973	138		229	2,273		F1	×
2567	新潟県立高田高等学校中体育館	上越市	南城町3-5-5	0255221151	新潟県教育委員会	0255230825	921		1,520			F2	×
2568	新潟県立高田北城高等学校体育館	上越市	北城町2-8-1	0255221164	新潟県教育委員会	0255261579	1,113		1,836		○	F1	○
2569	新潟県立高田南城高等学校体育館	上越市	南城町3-3-8	0255237672	新潟県教育委員会	0255263743	638		1,053			F1	○
2570	新潟県立高田南城高等学校グラウンド	上越市	南城町3-3-8	0255237672	新潟県教育委員会	0255263743		7,328		7,328			○
2571	新潟県立高田農業高等学校体育館	上越市	東城町1-4-41	0255242260	新潟県教育委員会	0255265852	1,118		1,845			F2	×
2572	新潟県立高田農業高等学校グラウンド	上越市	東城町1-4-41		新潟県教育委員会	0255265852		15,050		15,050			×
2573	新潟県立上越総合技術高等学校大体育館	上越市	本城町3-1	0255251160	新潟県教育委員会	0255263397	947		1,563			F1	×
2574	新潟県立上越総合技術高等学校小体育館	上越市	本城町3-2	0255251161	新潟県教育委員会	0255263397	564		930			F1	×
2575	新潟県立上越総合技術高等学校柔剣道場	上越市	本城町3-3	0255251162	新潟県教育委員会	0255263397	212		350			F1	×
2576	新潟県立上越総合技術高等学校屋外スポーツ練習場	上越市	本城町3-4		新潟県教育委員会	0255263397	685		1,130			F1	×
2577	新潟県立上越総合技術高等学校第1運動場	上越市	本城町3-5		新潟県教育委員会	0255263397		8,602		8,602			×
2578	新潟県立上越総合技術高等学校第2運動場	上越市	本城町3-6		新潟県教育委員会	0255263397		14,116		14,116			×
2579	新潟県立高田商業高等学校大体育館	上越市	大字中田原90-1	0255232271	新潟県教育委員会	0255263878	1,049		1,731			F1	○
2580	新潟県立高田商業高等学校小体育館	上越市	大字中田原90-1	0255232271	新潟県教育委員会	0255263878	602		993			F1	○
2581	新潟県立高田商業高等学校格技場	上越市	大字中田原90-1	0255232271	新潟県教育委員会	0255263878	212		350			F1	○
2582	新潟県立高田商業高等学校体育クラブ室	上越市	大字中田原90-1	0255232271	新潟県教育委員会	0255263878	199		329		○	F2	○
2583	新潟県立高田商業高等学校グラウンド	上越市	大字中田原90-1	0255232271	新潟県教育委員会	0255263878		40,334		40,334			×
2584	新潟県立高田商業高等学校テニスコート	上越市	大字中田原90-1	0255232271	新潟県教育委員会	0255263878		2,040		2,040			○
2585	新潟県立直江津高等学校体育館	上越市	西本町4-20-1	0255432325	新潟県教育委員会	0255451676	1,818		2,999			F1	○
2586	新潟県立直江津高等学校校舎	上越市	西本町4-20-1	0255432325	新潟県教育委員会	0255451676	5,566		9,184		○	F4	○
2587	新潟県立直江津高等学校グラウンド	上越市	西本町4-20-1	0255432325	新潟県教育委員会	0255451676		6,220		6,220			○
2588	新潟県立久比岐高等学校体育館	上越市	柿崎区柿崎7075	0255382379	新潟県教育委員会	0255366012	986		1,627			F1	○
2589	新潟県立久比岐高等学校グラウンド	上越市	柿崎区柿崎7075		新潟県教育委員会	0255366012		11,477		11,477			○
2590	新潟県立安塚高校体育館	上越市	安塚区下方129	0255922027	新潟県教育委員会	0255923541	564		930			F2	×
2591	新潟県立安塚高校グラウンド	上越市	安塚区下方129	0255922027	新潟県教育委員会	0255923541				19,190			×
2592	新潟県立安塚高校その他施設	上越市	安塚区下方129	0255922027	新潟県教育委員会	0255923541			1,000				×
2593	新潟県上越地域振興局安塚庁舎駐車場	上越市	安塚区安塚720-1	0255923622	新潟県知事	0255923591			3,100				○
2594	櫻田ライスセンター前駐車場	上越市	安塚区樽田175	0255269503	上越地域振興局地域整備部	0255923659		3,760		3,760			○

2595	新潟県警察本部運転免許センター-上越支所学科・講習室及び技能試験コース	上越市	柿崎区直海浜1174-3	0255363688	新潟県	0252563083	525	31,266	887	31,266		F1	○
2596	上越高等学校	上越市	寺町3-5-38	0255232601	校長	0255224515			2,036	17,176	○	F3	○
2597	陸根学園高等学校	上越市	大字大貫1325-1	0255232702	校長	0255239134			1,958	39,345	○	F3	○
2598	えちご上越農業共同組合有田支店	上越市	春日新田5-3-30	0255432661	JAえちご上越	0255443755			3,777		○	F2	
2599	牧野地区集落開発センター	上越市	安塚区牧野309	0255923466	牧野自治会				129			F2	×
2600	松崎地区集落開発センター	上越市	安塚区松崎282-6	0255929503	松崎自治会				172			F2	○
2601	上方地区集落開発センター	上越市	安塚区上方885-1	0255922898	上方自治会				149			F2	○
2602	石橋地区集落開発センター	上越市	安塚区石橋404-2	0255923184	石橋自治会				162			F2	○
2603	組野地区集落開発センター	上越市	安塚区組野997-1	0255923115	組野集落自治会				124			F2	○
2604	行野地区集落開発センター	上越市	安塚区行野1048	0255923578	行野自治会				130			F2	○
2605	和田地区集落開発センター	上越市	安塚区和田814-1	0255922220	和田自治会				169			F2	○
2606	大原地区集落開発センター	上越市	安塚区大原1350	0255923392	大原自治会				133			F2	○
2607	芥田地区集落開発センター	上越市	安塚区芥田466-1	0255929533	芥田自治会				110			F2	○
2608	専敬寺	上越市	安塚区小黑1212	0255922140	専敬寺				530			F1	×
2609	小黒地区集落開発センター	上越市	安塚区小黑617	0255923212	小黒自治会				168			F2	×
2610	切越地区集落開発センター	上越市	安塚区切越65-1	0255922828	切越自治会				133			F2	○
2611	菅沼地区集落開発センター	上越市	安塚区菅沼1129-1	0255923247	菅沼自治会				101			F2	○
2612	朴の木地区集落開発センター	上越市	安塚区朴の木1152	0255922126	朴の木自治会				149			F2	○
2613	樽田地区集落開発センター	上越市	安塚区樽田903	0255920531	樽田自治会				118			F2	×
2614	高沢地区集落開発センター	上越市	安塚区高沢1001-2	0255932653	高沢自治会				87			F2	○
2615	二本木地区集落開発センター	上越市	安塚区二本木777	0255932116	二本木自治会				166			F2	○
2616	真萩平地区集落開発センター	上越市	安塚区真萩平880-1	0255932429	真萩平自治会				159			F2	○
2617	須川ふれあいセンター	上越市	安塚区須川9002-1	0255939532	須川町内会				602			F2	○
2618	上船集落集会所	上越市	安塚区下船倉2982	0255932321	上船自治会				80			F2	○
2619	中船地区集落開発センター	上越市	安塚区上船倉918-1	0255932278	中船自治会				132			F2	○
2620	谷集会所	上越市	蒲川原谷1139	0255993181	谷町内会				198	472		F2	○
2621	虫川集会所	上越市	蒲川原区虫川607-1	0255992528	虫川町内会				141	473		F2	○
2622	川上集会所	上越市	牧区切光1438-1		川上地区協議会		196		324			F2	○
2623	沖見会館	上越市	牧区川井沢1-1	0255335003	沖見地区協議会		167		275			F2	○
2624	熊野神社境内	上越市	柿崎区直海浜1115		熊野神社			1,980		1,980			○
2625	神明宮境内	上越市	柿崎区三ツ屋浜606		三ツ屋浜町内会			2,050		2,050			○
2626	慈眼寺境内	上越市	柿崎区竹鼻730		慈眼寺			300		300			○
2627	雁子浜町内会館	上越市	大湊区雁子浜409-2	0255342729	雁子浜町内会		158		258			F2	×
2628	九戸浜町内会館	上越市	大湊区九戸浜191-1	0255342956	九戸浜町内会		190		314			F2	×
2629	大海福祉会館	上越市	大湊区九戸浜388-8	0255342410	帝国石油株新潟集会所	0255345532	447		737		○	F1	○
2630	湯町町内会館	上越市	大湊区湯町497-1	0255342840	湯町2区町内会		258		426			F2	×
2631	四ツ屋浜町内会館	上越市	大湊区四ツ屋浜576	0255345218	四ツ屋浜町内会		111		183			F1	×
2632	土底浜町内会館	上越市	大湊区土底浜1555-1	0255342345	土底浜上区町内会		308		508			F2	×
2633	下小船津浜町内会館	上越市	大湊区下小船津浜902	0255345757	下小船津浜町内会		195		321			F2	×
2634	上小船津浜町内会館	上越市	大湊区上小船津浜783	0255344210	上小船津浜町内会		181		299			F1	×
2635	洗柿浜町内会館	上越市	大湊区洗柿浜134-1	0255345040	洗柿浜町内会		224		370			F1	×
2636	厚湯町内会館	上越市	大湊区厚湯124-6	0255343915	厚湯町内会		199		328			F1	×
2637	鶴ヶ池町内会館	上越市	大湊区鶴ヶ池301-1	0255344565	鶴ヶ池町内会		77		127			F1	×
2638	湯田町内会館	上越市	大湊区湯田261-1	0255345211	湯田町内会		44		72			F1	×
2639	岩野吉新田町内会館	上越市	大湊区土底浜774-3		岩野吉新田町内会		38		63			F1	×
2640	湯端町内会館	上越市	大湊区湯端新田401-1		湯端2区町内会		98		161			F1	×
2641	内雁子町内会館	上越市	大湊区内雁子新田289-4	0255344720	内雁子町内会		52		86			F1	×
2642	雁子浜諏訪神社境内	上越市	大湊区雁子浜409-2		雁子浜町内会					1,823			○
2643	九戸浜諏訪神社境内	上越市	大湊区九戸浜156		九戸浜町内会					208			○
2644	湯町神明宮境内	上越市	大湊区湯町391		湯町神明宮					743			○
2645	一般国道8号洗柿浜新島パーキング	上越市	大湊区洗柿浜402-3		国土交通省	0255280411				5,642			○
2646	洗柿浜諏訪神社境内	上越市	大湊区洗柿浜1907		洗柿浜諏訪神社					1,888			○
2647	厚湯諏訪神社境内	上越市	大湊区厚湯124-6		厚湯町内会					285			○
2648	藤沢集落センター	上越市	中郷区藤沢672-1	0255743276	藤沢町内会			280	215	280		F2	○
2649	二本木会館	上越市	中郷区二本木1030		二本木町内会			10	121	10		F2	×
2650	市屋集会所	上越市	中郷区市屋153	0255742193	市屋町内会			10	168	10		F2	○
2651	福荷山公民館	上越市	中郷区福荷山486-2	0255744094	福荷山町内会			85	149	85		F2	○
2652	釜塚公民館	上越市	飯倉区釜塚102	0255784142	釜塚町内会		52		85			F2	×
2653	上関田就業改善センター	上越市	飯倉区関田3359-1	0255784498	上関田町内会		93		154			F2	○

2654	遠野集落開発センター	上越市	坂倉区遠野1692	0255784482	遠野町内会				74		122		F2	○	
2655	猿供養寺集落開発センター	上越市	坂倉区猿供養寺283	0255784090	猿供養寺町内会				84		139		F2	○	
2656	特別養護老人ホームいたくら桜園	上越市	坂倉区曾根田101-7	0255814848	特別養護老人ホームいたくら桜園	0255814820	4,861	11,969	8,021	11,969	○	F1 B1	○		
2657	茶野地区会館	上越市	三和区末野新田1459-2	0255322933	末野新田町内会				124		205		F1	○	
2658	小治コミュニティセンター	上越市	名立区名立小治374	0255372944	名立小治総代				160		264		F2	×	
2659	新井町コミュニティセンター	上越市	名立区名立大町1656-1	0255372918	新井町区長				128		211		F2	×	
2660	日前神社	上越市	名立区名立小治351		日前神社						50	3,000	F1	×	
2661	江野神社	上越市	名立区名立大町1335		江野神社						100	800	F1	×	
2662	蒲川原里山地域活性化センター	上越市	蒲川原区飯堂25-1	0255993645	上越市	0255992225	325	2,200	536	2,200			F1	○	
2663	新潟県立看護大学	上越市	新南町240	0255262811	看護大学長	0255262815	424	8,400	700	8,400			F3	○	
2664	上越教育大学	上越市	山屋敷町1	0255222411	上越教育大学学長	0255213220	1,236		2,040				F2	○	
2665	上越教育大学附属中学校	上越市	本城町6-2	0255230161	上越教育大学学長	0255233594	566		934				F3	○	
2666	上越教育大学附属小学校	上越市	西城町1-7-1	0255228956	上越教育大学学長	0255235098	364		600				F3	○	
2667	阿賀野市立保田小学校体育館・グラウンド	阿賀野市	保田4664番地	0250683014	教育長	0250639250	787	7,910	1,299	7,910			F1	○	
2668	阿賀野市安田体育館	阿賀野市	保田4807番地1	0250683006	教育長	0250621877	1,393		2,298				F1	○	
2669	阿賀野市安田公民館	阿賀野市	保田4807番地1	0250683006	教育長	0250621877	978		1,613	○			F3	○	
2670	阿賀野市立安田中学校体育館・グラウンド	阿賀野市	保田4419番地	0250683013	教育長	0250639250	564	9,750	930	9,750			F1	○	
2671	阿賀野市立安田幼稚園	阿賀野市	保田3891番地	0250683012	教育長	0250639250	399		659	○			F1	○	
2672	阿賀野市立山手小学校体育館・グラウンド	阿賀野市	福永910番地	0250683017	教育長	0250639250	492	7,520	812	7,520			F1	○	
2673	阿賀野市立赤坂小学校体育館・グラウンド	阿賀野市	六野瀬1345番地	0250683016	教育長	0250639250	416	5,980	687	5,980			F1	○	
2674	旧阿賀野市立大和小学校体育館・グラウンド	阿賀野市	小浮2443番地	0250683015	教育長	0250639250	485	8,400	800	8,400			F1	○	
2675	旧阿賀野市立寺小学校グラウンド	阿賀野市	寺社甲2009番地	0250683018	教育長	0250639250			8,240		8,240				○
2676	阿賀野市城/内野球場	阿賀野市	保田4812番地		教育長	0250621877		8,100		8,100					○
2677	阿賀野市安田橋運動公園	阿賀野市	新保地先阿賀野川河川敷		教育長	0250621877		52,500		52,500					○
2678	阿賀野市立京ヶ瀬中学校体育館・グラウンド	阿賀野市	姥ヶ瀬739番地	0250672004	教育長	0250639250	1,016	8,000	1,676	8,000			F1	○	
2679	阿賀野市立京ヶ瀬小学校体育館	阿賀野市	姥ヶ瀬749番地	0250672103	教育長	0250639250	883		1,457	○			F1	○	
2680	阿賀野市京ヶ瀬体育館	阿賀野市	姥ヶ瀬750番地	0250672748	教育長	0250621877	1,140		1,881	○			F2	○	
2681	阿賀野市立前山小学校体育館・グラウンド	阿賀野市	前山305番地1	0250672318	教育長	0250639250	727	7,000	1,200	7,000	○		F1	○	
2682	新潟県立新潟養護学校駒林分校	阿賀野市	駒林5050番地	0250674851	新潟県立新潟養護学校校長	0252708329		3,200		3,200					○
2683	阿賀野市立京ヶ瀬幼稚園	阿賀野市	綾岡129番地1	0250672033	教育長	0250639250	595		982	○			F1	○	
2684	阿賀野市立分田小学校体育館・グラウンド	阿賀野市	東町995番地	0250622604	教育長	0250639250	394	5,000	650	5,000			F1	○	
2685	阿賀野市分田農村環境改善センター	阿賀野市	分田1322番地1	0250622606	市長	0250622521	307		506				F2	○	
2686	阿賀野市立堀越小学校体育館・グラウンド	阿賀野市	野地城259番地2	0250622542	教育長	0250639250	485	5,000	801	5,000	○		F1	○	
2687	阿賀野市立水原中学校体育館・グラウンド	阿賀野市	字校町9番9号	0250622455	教育長	0250639250	1,179	5,000	1,946	5,000			F1	○	
2688	阿賀野市立水原小学校体育館・グラウンド	阿賀野市	岡山町4番35号	0250622005	教育長	0250639250	1,186	5,000	1,957	5,000	○		F1	○	
2689	阿賀野市水原総合体育館	阿賀野市	岡山町10番18号	0250620656	教育長	0250621877	3,239		5,345	○			F2	○	
2690	阿賀野市立安野小学校体育館・グラウンド	阿賀野市	南安野町7番1号	0250622111	教育長	0250639250	471	5,000	777	5,000			F1	○	
2691	阿賀野市水原公民館	阿賀野市	山口町1丁目2番14号	0250622028	教育長	0250621877	1,062		1,753	○			F3	○	
2692	阿賀野市立笹岡小学校体育館・グラウンド	阿賀野市	山崎1443番地1	0250622419	教育長	0250639250	824	7,500	1,360	7,500			F1	○	
2693	阿賀野市立笹岡中学校体育館・グラウンド	阿賀野市	笹岡200番地	0250627330	教育長	0250639250	1,155	18,000	1,906	18,000			F1	○	
2694	阿賀野市五頭連峰少年自然の家	阿賀野市	畑江23番地	0250620120	教育長	0250621877	1,475		2,434	○			F2	×	
2695	阿賀野市立神山小学校体育館・グラウンド	阿賀野市	山倉107番地	0250620353	教育長	0250639250	2,386	8,250	3,937	8,250			F3	○	
2696	阿賀野市笹神体育館	阿賀野市	笹岡157番地1	0250612111	教育長	0250621877	2,510		4,141				F1	○	
2697	阿賀野市ふれあい会館	阿賀野市	山崎77番地	0250624141	教育長	0250621877	1,068		1,762	○			F2	○	
2698	風の子保育園	阿賀野市	保田715番地1	0250685910	社会福祉法人旭会理事長	0250685910	888		1,466				F1	○	
2699	コミュニティセンター城のまち	阿賀野市	保田4807番地1	0250684872	市長	0250612036	225		372	○			F1	○	
2700	阿賀野市立ぼたる保育園	阿賀野市	保田3882番地1	0250683009	市長	0250612036	659		1,088	○			F1	○	
2701	阿賀野市保健福祉センター京和荘	阿賀野市	姥ヶ瀬1104番地	0250673171	市長	0250612036	1,262		2,082	○			F2	○	
2702	阿賀野市立京ヶ瀬保育園	阿賀野市	綾岡3番地20	0250673031	市長	0250612036	1,065		1,791	○			F2	○	
2703	阿賀野市阿賀野川防災ステーションヘリポート	阿賀野市	京ヶ瀬工業団地3610番地154地先		市長	0250620281		900		900					○
2704	駒林農村公園	阿賀野市	駒林宇金沢原4990番地		市長	0250612037		1,600		1,600					○
2705	阿賀野市立あやめ保育園	阿賀野市	野地城91番地	0250623685	市長	0250612036	552		910	○			F1	○	
2706	阿賀野市福祉会館	阿賀野市	外城町10番15号	0250621360	市長	0250612036	785		1,295	○			F2	○	
2707	阿賀野市コミュニティセンター福海の家	阿賀野市	水原314番地19	0250620511	市長	0250612036	363		599				F1	○	
2708	阿賀野市笹神農研所	阿賀野市	上一分134番地	0250622186	市長	0250622521	240		396	○			F1	○	
2709	阿賀野市高齢者コミュニティセンターささかみ荘	阿賀野市	山倉426番地	0250627903	市長	0250612036	271		447				F1	○	
2710	阿賀野市笹神保健センター	阿賀野市	山崎89番地	0250638875	市長	0250622489	343		566	○			F1	○	
2711	大室地区グラウンド	阿賀野市	大室1946番地		市長	0250620281		3,600		3,600					○
2712	旧五頭高原スキー場駐車場	阿賀野市	大室宇大室山園有林		市長	0250612037		3,600		3,600					○



2713	新潟県立阿賀野高等学校校舎	阿賀野市	学校町3番9号	0250622049	新潟県教育委員会	0250631916			9,113		○	F3	○
2714	新潟県立阿賀野高等学校グラウンド	阿賀野市	学校町3番9号		新潟県教育委員会	0250631916			17,719				○
2715	新潟県立阿賀野高等学校体育館	阿賀野市	学校町3番9号		新潟県教育委員会	0250631916			2,921		○	F1	○
2716	新潟県立阿賀野高等学校同窓会館(合宿所)	阿賀野市	学校町3番9号		新潟県教育委員会	0250631916			179			F1	○
2717	内海府小学校体育館	佐渡市	嵐崎719番地1	0259262210	佐渡市教育長	0259234900	508		838			F2	×
2718	内海府中学校体育館	佐渡市	嵐崎918番地	0259262223	佐渡市教育長	0259234900	382		630			F2	○
2719	浦川小学校体育館	佐渡市	浦川85番地	0259252602	佐渡市教育長	0259234900	424		699			F2	×
2720	両津総合体育館	佐渡市	梅津2343番地1	0259277080	佐渡市教育長	0259234900	1,796		2,963		○	F2	○
2721	加茂小学校体育館	佐渡市	梅津2341番地1	0259273551	佐渡市教育長	0259234900	543		896			F2	○
2722	両津地区公民館	佐渡市	梅津2314番地1	0259274181	佐渡市教育長	0259234900	1,374		2,267		○	F3	○
2723	南中学校体育館	佐渡市	加茂歌代1449番地	0259272185	佐渡市教育長	0259234900	879		1,450		○	F2	○
2724	佐渡島開発総合センター	佐渡市	両津漢198番地	0259272111	佐渡市長	0259234900	418		689		○	F4	○
2725	両津吉井小学校体育館	佐渡市	秋津1255番地	0259272702	佐渡市教育長	0259234900	595		981			F2	○
2726	夏中学校体育館	佐渡市	住吉280番地	0259277958	佐渡市教育長	0259234900	842		1,390		○	F2	○
2727	河崎小学校体育館	佐渡市	下久知501番地	0259277352	佐渡市教育長	0259234900	614		1,013			F2	○
2728	両尾小学校体育館	佐渡市	両尾142番地	0259277354	佐渡市教育長	0259234900	455		751		○	F4	○
2729	前浜小学校体育館	佐渡市	野浦214番地1	0259292403	佐渡市教育長	0259234900	172		284			F1	×
2730	両津小学校体育館	佐渡市	両津漢200番地1	0259273642	佐渡市教育長	0259234900	1,539		2,540		○	F2	○
2731	両津高等学校大体育館	佐渡市	梅津1750番地	0259273138	新潟県教育長	0259234900	694		1,145		○	F2	○
2732	前浜中学校体育館	佐渡市	水津658番地	0259292313	佐渡市教育長	0259234900	532		877			F2	○
2733	七浦小学校体育館	佐渡市	稲越1312番地	0259762322	佐渡市教育長	0259234900	334		551			F1	×
2734	相川小学校体育館	佐渡市	相川下戸村1番地1	0259742042	佐渡市教育長	0259234900	828		1,036			F2	○
2735	あいかわ開発総合センター	佐渡市	相川栄町1番地	0259742332	佐渡市教育長	0259234900	1,248		2,059		○	F2	○
2736	相川体育館	佐渡市	相川栄町1番地	0259742332	佐渡市教育長	0259234900	1,884		3,109			F1	○
2737	相川中学校体育館	佐渡市	相川下戸村210番地	0259742157	佐渡市教育長	0259234900	863		1,424		○	F2	×
2738	金泉小学校体育館	佐渡市	達吾1200番地2	0259752010	佐渡市教育長	0259234900	678		1,120			F2	○
2739	萬千中学校体育館	佐渡市	入川1872番地1	0259772019	佐渡市教育長	0259234900	632		1,042		○	F1	○
2740	萬千小学校体育館	佐渡市	入川1872番地4	0259772007	佐渡市教育長	0259234900	552		911			F2	○
2741	自然休養村管理センター	佐渡市	萬千1014番地1	0259782510	佐渡市長	0259234900	661		1,090		○	F2	○
2742	相川高等学校第2体育館	佐渡市	下相川162番地	0259743257	新潟県教育長	0259234900	748		1,235			F1	○
2743	沢根小学校体育館	佐渡市	沢根9番地	0259526509	佐渡市教育長	0259234900	577		952			F1	○
2744	佐和田中学校体育館	佐渡市	窪田60番地	0259572071	佐渡市教育長	0259234900	1,219		2,011		○	F2	○
2745	佐渡中央文化会館(7ミュージアム佐渡)	佐渡市	中原234番地1	0259522001	佐渡市教育長	0259234900	3,497		5,771		○	F3	○
2746	二宮小学校体育館	佐渡市	石田489番地	0259572036	佐渡市教育長	0259234900	495		816			F1	○
2747	佐渡高等学校第1体育館	佐渡市	石田567番地	0259572155	新潟県教育長	0259234900	1,028		1,696		○	F2	○
2748	河原田小学校体育館	佐渡市	河原田本町262番地	0259572049	佐渡市教育長	0259234900	831		1,371			F2	○
2749	佐和田体育館	佐渡市	河原田本町394番地1		佐渡市教育長	0259234900	1,041		1,717			F1	○
2750	八幡小学校体育館	佐渡市	八幡2002番地	0259572602	佐渡市教育長	0259234900	472		778			F1	○
2751	佐渡市消防本部	佐渡市	八幡58番地	0259510119	佐渡市消防長	0259234900	500		825		○	F3	○
2752	金井小学校体育館	佐渡市	千種155番地	0259634115	佐渡市教育長	0259234900	981		1,618			F1	○
2753	金井吉井小学校体育館	佐渡市	吉井本郷519番地	0259636517	佐渡市教育長	0259234900	467		770			F1	○
2754	金井中学校体育館	佐渡市	金井新保乙40番地	0259634107	佐渡市教育長	0259234900	1,382		2,280		○	F2	○
2755	金井コミュニティセンター	佐渡市	千種240番地	0259634151	佐渡市教育長	0259234900	780		1,287		○	F2	○
2756	金井西部地区コミュニティセンター	佐渡市	中興甲371番地	0259634124	佐渡市教育長	0259234900	480		792		○	F2	○
2757	東部コミュニティセンター	佐渡市	吉井29番地	0259611701	佐渡市長	0259234900	305		503			F2	○
2758	新穂小学校体育館	佐渡市	上新穂630番地	0259222019	佐渡市教育長	0259234900	617		1,018			F1	○
2759	行谷小学校体育館	佐渡市	新穂正明寺99番地	0259222022	佐渡市教育長	0259234900	604		996		○	F1	○
2760	新穂中学校体育館	佐渡市	新穂瓜生屋719番地	0259222067	佐渡市教育長	0259234900	1,176		1,941		○	F2	○
2761	新穂体育館	佐渡市	新穂瓜生屋501番地		佐渡市教育長	0259234900	838		1,384			F1	○
2762	新穂武道館	佐渡市	新穂瓜生屋370番地		佐渡市教育長	0259274184	509		840		○	F1	○
2763	トキのむら元気館	佐渡市	新穂瓜生屋362番地1	0259224900	佐渡市長	0259274184	783		1,259		○	F1	○
2764	畑野農村環境改善センター	佐渡市	畑野甲65番地1	0259663889	佐渡市教育長	0259612032	434		716		○	F2	○
2765	畑野中学校体育館	佐渡市	畑野甲250番地	0259662058	佐渡市教育長	0259612032	985		1,628		○	F2	○
2766	畑野小学校体育館	佐渡市	畑野甲271番地1	0259662019	佐渡市教育長	0259612032	1,004		1,656			F2	○
2767	後山小学校体育館	佐渡市	宮川1063番地	0259662025	佐渡市教育長	0259274184	596		983			F2	○
2768	小倉小学校体育館	佐渡市	小倉乙981番地	0259662510	佐渡市教育長	0259274184	132		218			F1	○
2769	松ヶ崎中学校体育館	佐渡市	松ヶ崎830番地3	0259672150	佐渡市教育長	0259526024	213		352			F2	○
2770	松ヶ崎小学校体育館	佐渡市	多田139番地	0259672151	佐渡市教育長	0259526024	341		563			F1	○
2771	佐渡総合高等学校第1体育館	佐渡市	栗野江377番地1	0259663158	新潟県教育長	0259526024	565		932			F1	○
2772	真野小学校体育館	佐渡市	吉岡1695番地	0259552009	佐渡市教育長	0259526024	875		1,444			F2	○

2773	真野体育館	佐渡市	吉岡1697番地1	0259552179	佐渡市教育長	0259526024	1,818		3,000			F2	○
2774	真野ふるさと会館	佐渡市	吉岡1695番地	0259552179	佐渡市教育長	0259224221	1,818		3,000		○	F2	○
2775	いぶき21	佐渡市	真野691番地	0259551021	佐渡市長	0259224221	605		998			F1	○
2776	佐渡スポーツハウス	佐渡市	吉岡1676番地1	0259552566	佐渡市教育長	0259224221	2,727		4,500		○	F2	○
2777	真野中学校体育館	佐渡市	名古屋145番地	0259552104	佐渡市教育長	0259553854	956		1,577		○	F2	○
2778	真野武道館	佐渡市	名古屋165番地5	0259554116	佐渡市教育長	0259553854	461		761			F2	×
2779	南佐渡離島開発総合センター	佐渡市	小木町1941番地1	0259863191	佐渡市教育長	0259553854	310		512		○	F3	○
2780	小木体育館(小木小学校)	佐渡市	小木町1531番地1	0259862005	佐渡市教育長	0259553854	722		1,191			F1	○
2781	小木海洋センター	佐渡市	小木町948番地1	0259862142	佐渡市教育長	0259863096	716		1,182		○	F2	○
2782	小木中学校体育館	佐渡市	小木町905番地	0259862045	佐渡市教育長	0259863096	826		1,363		○	F2	○
2783	深浦小学校体育館	佐渡市	深浦336番地4	0259863056	佐渡市教育長	0259883392	573		945			F1	○
2784	羽茂B&G海洋センター	佐渡市	羽茂飯岡195番地	0259883725	佐渡市教育長	0259883392	778		1,283		○	F2	○
2785	羽茂小学校体育館	佐渡市	羽茂本郷559番地1	0259882125	佐渡市教育長	0259873142	813		1,342		○	F2	○
2786	羽茂中学校体育館	佐渡市	羽茂本郷803番地	0259882102	佐渡市教育長	0259873142	521		860			F1	○
2787	羽茂農村環境改善センター	佐渡市	羽茂本郷617番地	0259882230	佐渡市教育長	0259873142	275		454		○	F2	○
2788	羽茂高等学校第1体育館	佐渡市	羽茂本郷401番地1	0259883155	新潟県教育長	0259873142	678		1,119			F1	○
2789	羽茂体育館	佐渡市	羽茂本郷517番地3		佐渡市教育長	0259873142	541		893			F1	○
2790	カルトピアセンター兼浜	佐渡市	羽茂亀塚252番地	0259883521	佐渡市教育長	0259873142	130		215			F2	○
2791	赤泊中学校体育館	佐渡市	赤泊2457番地	0259872036	佐渡市教育長	0259635121	799		1,318		○	F1	○
2792	赤泊自然休養村管理センター	佐渡市	赤泊2206番地3	0259873121	佐渡市長	0259635121	628		1,037		○	F3	○
2793	赤泊総合文化会館	佐渡市	赤泊2458番地	0259873141	佐渡市教育長	0259635121	352		580		○	F3	○
2794	赤泊小学校体育館	佐渡市	赤泊289番地	0259873151	佐渡市教育長	0259635121	573		946			F2	×
2795	赤泊体育館	佐渡市	赤泊283番地1	0259872435	佐渡市教育長	0259635121	576		950			F1	×
2796	川茂小学校体育館	佐渡市	下川茂130番地1	0259872141	佐渡市教育長	0259635121	469		774		○	F2	○
2797	魚沼市立堀之内小学校	魚沼市	堀之内430-3	0257942051	魚沼市教育長	0257942353	3,453	9,762	5,697	9,762	○	F3	○
2798	魚沼市立宇賀地小学校	魚沼市	下島910-1	0257942054	魚沼市教育長	0257942353	2,701	11,125	4,456	11,125	○	F3	○
2799	魚沼市立堀之内中学校	魚沼市	堀之内208	0257942127	魚沼市教育長	0257942353	3,994	25,209	6,590	25,209	○	F3	○
2800	魚沼市立小出小学校	魚沼市	佐梨1060	0257920041	魚沼市教育長	0257942353	4,853	13,888	8,008	13,888	○	F3	○
2801	魚沼市立小出中学校	魚沼市	古新田225-2	0257920074	魚沼市教育長	0257942353	5,048	31,396	8,329	31,396	○	F3	○
2802	魚沼市立井口小学校	魚沼市	井口新田189-3	0257920594	魚沼市教育長	0257942353	4,220	8,022	6,963	8,022	○	F3	○
2803	魚沼市立湯之谷中学校	魚沼市	七日市32-1	0257920295	魚沼市教育長	0257942353	3,761	11,579	6,206	11,579	○	F3	○
2804	元魚沼市立湯之谷東小学校施設	魚沼市	下折立1-1	0257952030	魚沼市教育長	0257942353	1,540	8,009	2,541	8,009	○	F3	○
2805	魚沼市立広神東小学校	魚沼市	中家新田77-1	0257925611	魚沼市教育長	0257942353	3,282	16,914	5,416	16,914	○	F3	○
2806	魚沼市立広神西小学校	魚沼市	観柄107-1	0257920213	魚沼市教育長	0257942353	3,474	15,912	5,732	15,912	○	F3	○
2807	魚沼市立広神中学校	魚沼市	田尻320-1	0257920217	魚沼市教育長	0257942353	3,915	17,342	6,460	17,342	○	F4	○
2808	魚沼市立須原小学校	魚沼市	須原980	0257920204	魚沼市教育長	0257942353	3,533	12,816	5,830	12,816	○	F3	○
2809	魚沼市立守門中学校	魚沼市	須原1423	0257920210	魚沼市教育長	0257942353	3,342	25,852	5,514	25,852	○	F3	○
2810	元魚沼市立上系小学校施設	魚沼市	西名541	0257925203	魚沼市教育長	0257942353	2,575	11,700	4,249	11,700	○	F3	○
2811	魚沼市立入広瀬小学校	魚沼市	穴沢236	0257962010	魚沼市教育長	0257942353	780		1,287		○	F4	○
2812	魚沼市立入広瀬中学校	魚沼市	穴沢271	0257962304	魚沼市教育長	0257942353	1,038	7,902	1,713	7,902	○	F3	○
2813	堀之内公民館	魚沼市	堀之内130	0257946073	魚沼市教育長	0257944210	1,304		2,151		○	F2	○
2814	堀之内体育館	魚沼市	堀之内130	0257945510	魚沼市教育長	0257944210	2,985		4,926		○	F2	○
2815	小出公民館	魚沼市	小出島130-1	0257921115	魚沼市教育長	0257944210	919		1,516		○	F4	○
2816	小出北部公民館	魚沼市	小出島900	0257925336	魚沼市教育長	0257944210	554		914		○	F3	○
2817	小出第3町民体育館	魚沼市	干溝1411-3	0257922023	魚沼市教育長	0257944210	480		792		○	F1	○
2818	伊米ヶ嶋公民館	魚沼市	虫野59	0257920082	魚沼市教育長	0257944210	442		729		○	F1	○
2819	南部いきいきスポーツセンター	魚沼市	十日町494-10	0257929910	魚沼市教育長	0257944210	604		997		○	F2	○
2820	小出郷福社センター体育館	魚沼市	井口新田267	0257920009	魚沼市教育長	0257944210	3,073		5,071		○	F2	○
2821	大沢ふれあい館	魚沼市	大沢176-2		魚沼市教育長	0257944210	1,412		2,329		○	F3	○
2822	広神体育センター	魚沼市	今泉1523-1		魚沼市教育長	0257944210	168		278		○	F2	○
2823	広神コミュニティセンター	魚沼市	今泉1507-1	0257993227	魚沼市教育長	0257944210	1,039		1,714		○	F3	○
2824	野山の幸資料館	魚沼市	大板山20-3	0257963737	魚沼市教育長	0257944210	783		1,292		○	F1	○
2825	小出ボランティアセンター	魚沼市	小出島1240-2	0257928181	魚沼市長	0257974155	879		1,450		○	F2	○
2826	小出スキーセンター	魚沼市	青島1788-1	0257925320	魚沼市長	0257931016	495		816		○	F2	○
2827	魚沼市立ひがし保育園	魚沼市	佐梨356	0257926320	魚沼市長	0257972313	335		552		○	F1	○
2828	広神農村環境改善センター	魚沼市	田中100-1	0257993990	魚沼市長	0257992250	855		1,410		○	F2	○
2829	守門農村環境改善センター	魚沼市	高倉1415-4	0257972780	魚沼市長	0257931016	302		498		○	F3	○
2830	守門児童管理センター	魚沼市	福山新田253-1	0257973889	魚沼市長	0257931016	272		449		○	F3	○
2831	みずほ会館	魚沼市	横根1264	0257962633	魚沼市長	0257992250	342		564		○	F2	○
2832	雪国会館	魚沼市	大白川389	0257962070	魚沼市長	0257992250	371		612		○	F3	○

2833	新潟県立堀之内高等学校体育館	魚沼市	堀之内3720	257943317	新潟県教育委員会	0257945607	1,772		2,923			F2	○
2834	新潟県立堀之内高等学校グラウンド	魚沼市	堀之内3720		新潟県教育委員会	0257945607		28,808	26,808				○
2835	新潟県立小出高等学校大体育館	魚沼市	青島810番地4	0257920220	新潟県教育委員会	0257929235	1,222		2,016		○	F1	○
2836	新潟県立小出高等学校体育館・柔剣道場	魚沼市	青島810番地4	0257920220	新潟県教育委員会	0257929235	1,086		1,792		○	F2	○
2837	新潟県立小出高等学校グラウンド	魚沼市	青島810番地4	0257920220	新潟県教育委員会	0257929235			20,606				○
2838	新潟県立小出高等学校セミナーハウス	魚沼市	青島810番地4	0257920220	新潟県教育委員会	0257929235	376		620		○	F2	○
2839	新潟県立魚沼テクノスクール	魚沼市	堀之内3335-1	0257942410	新潟県知事	0257942411			5,683	5,668	○	F2	○
2840	南魚沼市立三用小学校体育館・クラブハウス	南魚沼市	芋赤1135	0257793006	南魚沼市教育委員会	0257773721	684		1,128			F3	○
2841	南魚沼市立三用小学校グラウンド	南魚沼市	芋赤1135	0257793006	南魚沼市教育委員会	0257773721			10,453	10,453			○
2842	南魚沼市立赤石小学校体育館・クラブハウス	南魚沼市	荒金273-2	0257793005	南魚沼市教育委員会	0257773721	677		1,117			F2	○
2843	南魚沼市立赤石小学校グラウンド	南魚沼市	荒金273-2	0257793005	南魚沼市教育委員会	0257773721			9,154	9,154			○
2844	南魚沼市大和公民館	南魚沼市	浦佐5175-1	0257774671	南魚沼市教育委員会	0257728161	636		1,050		○	F2	○
2845	南魚沼市立浦佐小学校体育館・クラブハウス	南魚沼市	浦佐5278-1	0257772040	南魚沼市教育委員会	0257773721	940		1,551		○	F3	○
2846	南魚沼市立浦佐小学校グラウンド	南魚沼市	浦佐5278-1	0257772040	南魚沼市教育委員会	0257773721			13,335	13,335			○
2847	南魚沼市立大和中学校体育館・部室・道場	南魚沼市	浦佐5278-2	0257773171	南魚沼市教育委員会	0257773721	1,921		3,170			F1	○
2848	南魚沼市立大和中学校グラウンド	南魚沼市	浦佐5278-2	0257773171	南魚沼市教育委員会	0257773721			31,057	31,057			○
2849	大和野球場	南魚沼市	浦佐5278-5		(財)南魚沼市文化スポーツ振興公社	0257728161			13,000	13,000			○
2850	南魚沼市大和B&G海洋センター体育館	南魚沼市	浦佐5278-5	0257774671	(財)南魚沼市文化スポーツ振興公社	0257728161	668		1,102			F1	○
2851	南魚沼市立浦佐幼稚園遊戯室	南魚沼市	浦佐5278-11	0257773720	南魚沼市教育委員会	0257773721	61		100			F1	○
2852	南魚沼市立浦佐幼稚園グラウンド	南魚沼市	浦佐5278-11	0257773720	南魚沼市教育委員会	0257773721			1,295	1,295			○
2853	南魚沼市立大崎小学校体育館	南魚沼市	大崎1855	0257792013	南魚沼市教育委員会	0257773721	368		607			F2	○
2854	南魚沼市立大崎小学校グラウンド	南魚沼市	大崎1855	0257792013	南魚沼市教育委員会	0257773721			7,325	7,325			○
2855	南魚沼市立嶺山小学校体育館	南魚沼市	市野江乙1009-1	0257592171	南魚沼市教育委員会	0257773721	450		743			F1	○
2856	南魚沼市立嶺山小学校グラウンド	南魚沼市	市野江乙1009-1	0257592171	南魚沼市教育委員会	0257773721			3,823	3,823			○
2857	南魚沼市立巖神小学校体育館・クラブハウス	南魚沼市	一村尾800	0257772226	南魚沼市教育委員会	0257773721	1,038		1,712			F2	○
2858	南魚沼市立巖神小学校グラウンド	南魚沼市	一村尾800	0257772226	南魚沼市教育委員会	0257773721			13,498	13,499			○
2859	南魚沼市立城内小学校体育館	南魚沼市	上原68	0257752004	南魚沼市教育委員会	0257773721	605		998			F1	○
2860	南魚沼市立城内小学校グラウンド	南魚沼市	上原68	0257752004	南魚沼市教育委員会	0257773721			13,916	13,916			○
2861	南魚沼市立城内中学校体育館	南魚沼市	上原129-6	0257752011	南魚沼市教育委員会	0257773721	1,102		1,819			F2	○
2862	南魚沼市立城内中学校グラウンド	南魚沼市	上原129-6	0257752011	南魚沼市教育委員会	0257773721			19,988	19,988			○
2863	南魚沼市立大巻小学校体育館	南魚沼市	四十日1790-1	0257762064	南魚沼市教育委員会	0257773721	441		728			F2	○
2864	南魚沼市立大巻小学校グラウンド	南魚沼市	四十日1790-1	0257762064	南魚沼市教育委員会	0257773721			9,249	9,249			○
2865	南魚沼市立大巻中学校体育館	南魚沼市	大杉新田416-2	0257762046	南魚沼市教育委員会	0257773721	1,258		2,076			F2	○
2866	南魚沼市立大巻中学校グラウンド	南魚沼市	大杉新田416-2	0257762046	南魚沼市教育委員会	0257773721			11,110	11,110			○
2867	五日町雷国スポーツ館駐車場	南魚沼市	寺尾1491	0257763691	(財)南魚沼市文化スポーツ振興公社	0257728161			2,500	2,500			○
2868	五日町雷国スポーツ館	南魚沼市	寺尾1491	0257763691	(財)南魚沼市文化スポーツ振興公社	0257728161	445		735			F2	○
2869	南魚沼市立五日町小学校体育館	南魚沼市	五日町640-1	0257762041	南魚沼市教育委員会	0257773721	510		841			F2	○
2870	南魚沼市立五日町小学校グラウンド	南魚沼市	五日町640-1	0257762041	南魚沼市教育委員会	0257773721			6,995	6,995			○
2871	南魚沼市立五十沢小学校体育館	南魚沼市	原331-1	0257742059	南魚沼市教育委員会	0257773721	467		770			F1	○
2872	南魚沼市立五十沢小学校グラウンド	南魚沼市	原331-1	0257742059	南魚沼市教育委員会	0257773721			7,305	7,305			○
2873	南魚沼市立五十沢中学校体育館	南魚沼市	宮472	0257742009	南魚沼市教育委員会	0257773721	1,199		1,979			F2	○
2874	南魚沼市立五十沢中学校グラウンド	南魚沼市	宮472	0257742009	南魚沼市教育委員会	0257773721			13,388	13,388			○
2875	南魚沼市立西五十沢小学校体育館	南魚沼市	宮村下新田224-2	0257742008	南魚沼市教育委員会	0257773721	441		728			F2	○
2876	南魚沼市立西五十沢小学校グラウンド	南魚沼市	宮村下新田224-2	0257742008	南魚沼市教育委員会	0257773721			7,011	7,011			○
2877	南魚沼市勤労青少年ホーム	南魚沼市	二日町428-1	0257738611	南魚沼市教育委員会	0257728161	224		370		○	F3	○
2878	二日町体育館	南魚沼市	二日町428-1		(財)南魚沼市文化スポーツ振興公社	0257728161	589		972			F2	○
2879	二日町グラウンド	南魚沼市	二日町444		(財)南魚沼市文化スポーツ振興公社	0257728161			39,000	39,000			○
2880	余川グラウンド	南魚沼市	余川2425		(財)南魚沼市文化スポーツ振興公社	0257728161			16,300	16,300			○
2881	南魚沼市立北辰小学校体育館	南魚沼市	余川1120-2	0257733611	南魚沼市教育委員会	0257773721	1,220		2,013			F2	○
2882	南魚沼市立北辰小学校グラウンド	南魚沼市	余川1120-2	0257733611	南魚沼市教育委員会	0257773721			15,000	15,000			○
2883	上の原グラウンド	南魚沼市	小栗山1899-1		上の原観光事業協同組合	0257728161			11,000	11,000			×
2884	南魚沼市立六日町中学校第一体育館	南魚沼市	六日町282	0257722225	南魚沼市教育委員会	0257773721	1,105		1,824			F2	○
2885	南魚沼市立六日町中学校第二体育館	南魚沼市	六日町282	0257722225	南魚沼市教育委員会	0257773721	665		1,097			F2	○
2886	南魚沼市立六日町中学校グラウンド	南魚沼市	六日町282	0257722225	南魚沼市教育委員会	0257773721			37,250	37,250			○
2887	南魚沼市立六日町小学校体育館	南魚沼市	六日町1267-1	0257722028	南魚沼市教育委員会	0257773721	799		1,319			F2	○
2888	南魚沼市立六日町小学校グラウンド	南魚沼市	六日町1267-1	0257722028	南魚沼市教育委員会	0257773721			15,010	15,010			○

2889	南魚沼市民会館	南魚沼市	六日町865	0257735500	(財)南魚沼市文化スポーツ振興公社	0257728161	1,273		2,100		○	F3	○
2890	南魚沼市民会館駐車場	南魚沼市	六日町282	0257735500	(財)南魚沼市文化スポーツ振興公社	0257728161		17,900		17,900			○
2891	南魚沼市スポーツコミュニティセンターアリーナ	南魚沼市	坂戸372	0257738620	(財)南魚沼市文化スポーツ振興公社	0257728161	1,443		2,381		○	F3	○
2892	南魚沼市スポーツコミュニティセンター駐車場	南魚沼市	坂戸372	0257738620	(財)南魚沼市文化スポーツ振興公社	0257728161		10,200		10,200			○
2893	南魚沼市立第一上田小学校体育館	南魚沼市	長崎30	0257820506	南魚沼市教育委員会	0257773721	663		1,094			F2	○
2894	南魚沼市立第一上田小学校グラウンド	南魚沼市	長崎30	0257820506	南魚沼市教育委員会	0257773721		8,625		8,625			○
2895	上田農村環境改善センター	南魚沼市	長崎824-1	0257820513	南魚沼市教育委員会	0257728161	232		382			F2	○
2896	大福寺工業団地多目的広場	南魚沼市	長崎824-1		(財)南魚沼市文化スポーツ振興公社	0257728161		12,576		12,576			○
2897	南魚沼市立第二上田小学校体育館	南魚沼市	長崎2941	0257820758	南魚沼市教育委員会	0257773721	648		1,070		○	F2	○
2898	南魚沼市立第二上田小学校グラウンド	南魚沼市	長崎2941	0257820758	南魚沼市教育委員会	0257773721		7,007		7,007			○
2899	南魚沼市立初窪小学校体育館	南魚沼市	板塚409	0257820744	南魚沼市教育委員会	0257773721	172		283		○	F1	○
2900	南魚沼市立初窪小学校グラウンド	南魚沼市	板塚409	0257820744	南魚沼市教育委員会	0257773721		2,240		2,240			○
2901	塩沢グラウンド	南魚沼市	塩沢608-1		(財)南魚沼市文化スポーツ振興公社	0257728161		6,123		6,123			○
2902	南魚沼市立塩沢小学校体育館	南魚沼市	塩沢1538-1	0257820070	南魚沼市教育委員会	0257773721	1,244		2,053			F2	○
2903	南魚沼市立塩沢小学校グラウンド	南魚沼市	塩沢1538-1	0257820070	南魚沼市教育委員会	0257773721		15,342		15,342			○
2904	南魚沼市立塩沢中学校第一体育館	南魚沼市	中778-1	0257820508	南魚沼市教育委員会	0257773721	1,081		1,784			F2	○
2905	南魚沼市立塩沢中学校第二体育館	南魚沼市	中778-1	0257820508	南魚沼市教育委員会	0257773721	808		1,333		○	F2	○
2906	南魚沼市立塩沢中学校グラウンド	南魚沼市	中778-1	0257820508	南魚沼市教育委員会	0257773721		43,278		43,278			○
2907	南魚沼市立中之島小学校体育館	南魚沼市	中子新田甲265-1	0257820102	南魚沼市教育委員会	0257773721	795		1,311			F2	○
2908	南魚沼市立中之島小学校グラウンド	南魚沼市	中子新田甲265-1	0257820102	南魚沼市教育委員会	0257773721		12,481		12,481			○
2909	中之島農村環境改善センター	南魚沼市	仙石1-20	0257821997	南魚沼市教育委員会	0257728161	227		374			F2	○
2910	中之島農村広場	南魚沼市	仙石1-23		(財)南魚沼市文化スポーツ振興公社	0257728161		3,028		3,028			×
2911	南魚沼市立石打小学校体育館	南魚沼市	岩沢507-2	0257832023	南魚沼市教育委員会	0257773721	663		1,094		○	F2	○
2912	南魚沼市立石打小学校グラウンド	南魚沼市	岩沢507-2	0257832023	南魚沼市教育委員会	0257773721		9,599		9,599			○
2913	南魚沼市農業者トレーニングセンター	南魚沼市	下一日市31	0257833290	(財)南魚沼市文化スポーツ振興公社	0257728161	744		1,228			F2	○
2914	石打グラウンド	南魚沼市	下一日市31-1		(財)南魚沼市文化スポーツ振興公社	0257728161		10,106		10,106			○
2915	南魚沼市立上関小学校体育館	南魚沼市	石打2-1	0257832022	南魚沼市教育委員会	0257773721	915		1,509		○	F2	○
2916	南魚沼市立上関小学校グラウンド	南魚沼市	石打2-1	0257832022	南魚沼市教育委員会	0257773721		9,652		9,652			○
2917	大原運動公園	南魚沼市	万条新田417	0257833533	(財)南魚沼市文化スポーツ振興公社	0257728161		29,000		29,000			○
2918	南魚沼市立三用保育園遊戯室	南魚沼市	前原町847	0257793051	南魚沼市長	0257775511	75		124			F1	○
2919	南魚沼市立三用保育園遊戯場	南魚沼市	前原町847	0257793051	南魚沼市長	0257775511		423		423			○
2920	南魚沼市立赤石保育園遊戯室	南魚沼市	茗荷沢710-1	0257793008	南魚沼市長	0257775511	80		132			F1	○
2921	南魚沼市立赤石保育園遊戯場	南魚沼市	茗荷沢710-1	0257793008	南魚沼市長	0257775511		620		620			○
2922	東地域開発センター	南魚沼市	茗荷沢268	0257793312	南魚沼市長	0257723055	426		703		○	F2	○
2923	八海山麓勤労者体育館	南魚沼市	荒金56-5		南魚沼市長	0257736710	495		817			F1	○
2924	旧五箇保育園遊戯室	南魚沼市	五箇4820		南魚沼市長	0257723055	40		66			F2	○
2925	旧五箇保育園遊戯場	南魚沼市	五箇4820		南魚沼市長	0257723055		742		742			○
2926	南魚沼市広域働く婦人の家	南魚沼市	蒲佐478-5	0257772259	南魚沼市長	0257736710	659		1,088			F2	○
2927	南魚沼市立蒲佐保育園遊戯室	南魚沼市	蒲佐603-5	0257772330	南魚沼市長	0257775511	73		120		○	F2	○
2928	南魚沼市立蒲佐保育園遊戯場	南魚沼市	蒲佐603-5	0257772330	南魚沼市長	0257775511		477		477			○
2929	南魚沼市立大崎保育園遊戯室	南魚沼市	大崎3329-3	0257792762	南魚沼市長	0257775511	77		127		○	F2	○
2930	南魚沼市立大崎保育園遊戯場	南魚沼市	大崎3329-3	0257792762	南魚沼市長	0257775511		1,200		1,200			○
2931	大崎農業会館	南魚沼市	大崎4178-2	0257792761	南魚沼市長	0257723055	459		758		○	F2	○
2932	辻又多目的センター	南魚沼市	市野江丙462	0257944984	辻又行政区	0257723055	253		417			F2	○
2933	辻又多目的センターグラウンド	南魚沼市	市野江丙462	0257944984	辻又行政区	0257723055		3,383		3,383			○
2934	南魚沼市立萩神北保育園遊戯室	南魚沼市	一村尾1803-20	0257772417	南魚沼市長	0257775511	47		77		○	F2	○
2935	南魚沼市立萩神北保育園遊戯場	南魚沼市	一村尾1803-20	0257772417	南魚沼市長	0257775511		1,110		1,110			○
2936	萩神地域コミュニティセンターまほろば	南魚沼市	一村尾2921	0257774862	南魚沼市長	0257723055	490		809		○	F2	○
2937	南魚沼市立萩神南保育園遊戯室	南魚沼市	九日町1632-1	0257772331	南魚沼市長	0257775511	84		139			F1	○
2938	南魚沼市立萩神南保育園遊戯場	南魚沼市	九日町1632-1	0257772331	南魚沼市長	0257775511		950		950			○
2939	南魚沼市農業体験実習館	南魚沼市	山口1677-1	0257752228	レイホー-八海管理組合	0257736710	468		773			F1	○
2940	南魚沼市立上原保育園遊戯室	南魚沼市	上原241-1	0257752114	南魚沼市長	0257775511	126		208			F1	○
2941	南魚沼市立上原保育園遊戯場	南魚沼市	上原241-1	0257752114	南魚沼市長	0257775511		800		800			○
2942	南魚沼市立あおば保育園遊戯室	南魚沼市	泉甲241-1	0257752274	南魚沼市長	0257775511	101		167			F1	○
2943	南魚沼市立あおば保育園遊戯場	南魚沼市	泉甲241-1	0257752274	南魚沼市長	0257775511		1,240		1,240			○
2944	南魚沼市立四十四日保育園遊戯室	南魚沼市	四十四日443	0257763551	南魚沼市長	0257775511	73		120		○	F2	○

2945	南魚沼市立四十日保育園遊戯場	南魚沼市	四十日443	0257763551	南魚沼市長	0257775511		748		748			○
2946	南魚沼市立五日町保育園遊戯室	南魚沼市	五日町2262-1	0257762155	南魚沼市長	0257775511	96		158			F1	○
2947	南魚沼市立五日町保育園遊戯場	南魚沼市	五日町2262-1	0257762155	南魚沼市長	0257775511		665		665			○
2948	旧東保育園遊戯室	南魚沼市	野地261-1		南魚沼市長	0257723055	51		84			F2	×
2949	旧東保育園遊戯場	南魚沼市	野地261-1		南魚沼市長	0257723055				788			×
2950	南魚沼市立宮保保育園遊戯室	南魚沼市	宮677-2	0257742066	南魚沼市長	0257775511	96		158			F1	○
2951	南魚沼市立宮保保育園遊戯場	南魚沼市	宮677-2	0257742066	南魚沼市長	0257775511		1,000		1,000			○
2952	南魚沼市立西五十沢保育園遊戯室	南魚沼市	津久野964-1	0257723044	南魚沼市長	0257773721	79		130		○	F2	○
2953	南魚沼市立西五十沢保育園遊戯場	南魚沼市	津久野964-1	0257723044	南魚沼市長	0257773721		2,158		2,158			○
2954	南魚沼市立余川保育園遊戯室	南魚沼市	余川1897-4	0257724554	南魚沼市長	0257775511	110		182			F1	○
2955	南魚沼市立余川保育園遊戯場	南魚沼市	余川1897-4	0257724554	南魚沼市長	0257775511		1,000		1,000			○
2956	南魚沼市保健センター	南魚沼市	六日町185-1		南魚沼市長	0257773721	172		283		○	F2	○
2957	南魚沼市立八幡保育園遊戯室	南魚沼市	六日町19-5	0257722715	南魚沼市長	0257775511	96		158			F1	○
2958	南魚沼市立八幡保育園遊戯場	南魚沼市	六日町19-5	0257722715	南魚沼市長	0257775511		943		943			○
2959	南魚沼市立上町保育園遊戯室	南魚沼市	六日町928-3	0257738187	学校法人六日町幼稚園	0257775511	120		198			F1	×
2960	南魚沼市立上町保育園遊戯場	南魚沼市	六日町928-3	0257738187	学校法人六日町幼稚園	0257775511		1,500		1,500			○
2961	南魚沼市ふれあい支援センター	南魚沼市	坂戸399-1	0257728866	(社)シルバー人材センター	0257775511	378		624		○	F2	○
2962	南魚沼市立めぐみ野保育園遊戯室	南魚沼市	西泉田201-6	0257735257	(社)野の百合福祉会	0257775511	114		188			F1	○
2963	南魚沼市立めぐみ野保育園遊戯場	南魚沼市	西泉田201-6	0257735257	(社)野の百合福祉会	0257775511		1,058		1,058			○
2964	南魚沼市立下長崎保育園遊戯室	南魚沼市	長崎30-2	0257820092	南魚沼市長	0257775511	157		259			F1	○
2965	南魚沼市立下長崎保育園遊戯場	南魚沼市	長崎30-2	0257820092	南魚沼市長	0257775511		1,200		1,200			○
2966	南魚沼市立上長崎保育園遊戯室	南魚沼市	長崎2887-3	0257821184	南魚沼市長	0257775511	124		204		○	F2	○
2967	南魚沼市立上長崎保育園遊戯場	南魚沼市	長崎2887-3	0257821184	南魚沼市長	0257775511		900		900			○
2968	南魚沼市立塩沢保育園遊戯室	南魚沼市	塩沢610-13	0257821520	南魚沼市長	0257775511	221		365			F1	×
2969	南魚沼市立塩沢保育園遊戯場	南魚沼市	塩沢610-13	0257821520	南魚沼市長	0257775511		900		900			×
2970	南魚沼市立中保育園遊戯室	南魚沼市	中700	0257821746	南魚沼市長	0257775511	276		455		○	F2	○
2971	南魚沼市立中保育園遊戯場	南魚沼市	中700	0257821746	南魚沼市長	0257775511		2,000		2,000			○
2972	南魚沼市立大木六保育園遊戯室	南魚沼市	大木六596-3	0257821523	南魚沼市長	0257775511	135		223		○	F1	○
2973	南魚沼市立大木六保育園遊戯場	南魚沼市	大木六596-3	0257821523	南魚沼市長	0257775511		1,200		1,200			○
2974	南魚沼市立舞子保育園遊戯室	南魚沼市	仙石1-16	0257820436	南魚沼市長	0257775511	121		200			F1	○
2975	南魚沼市立舞子保育園遊戯場	南魚沼市	仙石1-16	0257820436	南魚沼市長	0257775511		2,000		2,000			○
2976	南魚沼市立石打保育園遊戯室	南魚沼市	下一日市737-1	0257833624	南魚沼市長	0257775511	156		258		○	F2	○
2977	南魚沼市立石打保育園遊戯場	南魚沼市	下一日市737-1	0257833624	南魚沼市長	0257775511		1,200		1,200			○
2978	南魚沼市立上開保保育園遊戯室	南魚沼市	関1132-5	0257832956	南魚沼市長	0257775511	162		288			F1	×
2979	新潟県立六日町高等学校校舎	南魚沼市	余川1380番地2	0257723224	新潟県教育委員会	0257724201	5,013		8,271		○	F3	○
2980	新潟県立六日町高等学校グラウンド	南魚沼市	余川1380番地2	0257723224	新潟県教育委員会	0257724201		22,671		22,671			○
2981	新潟県立六日町高等学校校体育館	南魚沼市	余川1380番地2	0257723224	新潟県教育委員会	0257724201	1,795		2,962		○	F1	○
2982	新潟県立八海高等学校校舎	南魚沼市	余川1276番地	0257723281	新潟県教育委員会	0257728878			8,030			F3	×
2983	新潟県立八海高等学校校体育館	南魚沼市	余川1276番地	0257723281	新潟県教育委員会	0257728878			2,784			F1	×
2984	新潟県立八海高等学校グラウンド	南魚沼市	余川1276番地	0257723281	新潟県教育委員会	0257728878				25,638			○
2985	南魚沼市塩沢公民館	南魚沼市	塩沢610	0257820100	南魚沼市教育委員会	0257728161	177		292		○	F2	○
2986	塩沢勤労者体育センター	南魚沼市	塩沢1112		(財)南魚沼市文化スポーツ振興公社	0257728161	474		782			F1	○
2987	塩沢中央公園、ふれあい広場、駐車場	南魚沼市	塩沢1112-36		南魚沼市長	0257728659		8,442		8,442			○
2988	城内地域開発センター	南魚沼市	上原632-24	0257752002	南魚沼市長	0257723055	223		368		○	F2	×
2989	大巻地域開発センター	南魚沼市	寺尾238-1	0257762032	南魚沼市長	0257723055	207		342		○	F2	×
2990	五十沢地域開発センター	南魚沼市	宮288-2	0257742002	南魚沼市長	0257723055	198		326		○	F2	×
2991	上の原高原体育館	南魚沼市	小栗山1903		南魚沼市長	0257723055	891		1,470			F2	○
2992	魚沼地域職業訓練センター	南魚沼市	西泉田48-1	0257724554	南魚沼職業能力開発運営協会	0257781158	927	2,300	1,530	2,300	○	F2	○
2993	胎内市立中条中学校	胎内市	東本町16番67号	0254432761	胎内市教育長	0254472935	4,139		6,630		○	F4	○
2994	胎内市体育館武道館	胎内市	東本町16番70号	0254436133	胎内市長	0254472935	2,005		3,308		○	F1	○
2995	胎内市立中条小学校体育館	胎内市	大川町16番56号	0254432042	胎内市教育長	0254472935	867		1,431		○	F1	○
2996	B&G体育館	胎内市	西条野添666番地	0254433570	胎内市長	0254472935	669		1,104		○	F1	○
2997	勤労青少年ホーム	胎内市	西条野添666番地	0254433570	胎内市長	0254472935	558		920		○	F1	○
2998	旧本条小学校体育館	胎内市	西条町3番10号	0254472711	胎内市長	0254472935	500		825		○	F1	○
2999	NI友好会館	胎内市	長橋堤下276番地1	0254436570	胎内市長	0254435502	718		1,184		○	F3	○
3000	旧築橋小学校体育館	胎内市	築橋1155番地	025432044	胎内市教育長	0254472935	353		582		○	F1	○
3001	胎内市立築地中学校体育館	胎内市	築地3713番地	0254452019	胎内市教育長	0254472935	884		1,458		○	F1	○
3002	旧築地小学校体育館	胎内市	築地3784番地	0254436111	胎内市長	0254472935	322		532		○	F1	○
3003	胎内市環境改善センター	胎内市	築地池東3269番地	0254453101	胎内市長	0254472935	306		505		○	F2	○

3004	胎内市立築地小学校体育館	胎内市	築地3467番地	0254452020	胎内市教育長	0254472935	953	1,572		○	F1	○		
3005	旧村松浜小学校体育館	胎内市	村松浜1199番地の2	0254472711	胎内市長	0254472935	185	305		○	F1	○		
3006	旧竹嶋小学校体育館	胎内市	百葉387番地の1	0254472711	胎内市長	0254472935	330	544		○	F1	○		
3007	旧高浜小学校体育館	胎内市	高畑2394番地	0254472711	胎内市長	0254472935	352	580		○	F1	○		
3008	胎内市総合福祉センター	胎内市	乙1157番地	0254482101	胎内市長	0254472935	417	688		○	F3	○		
3009	胎内市立きのと小学校体育館	胎内市	山屋120番地	0254462025	胎内市教育長	0254472935	815	1,345		○	F1	○		
3010	胎内市立乙中学校体育館	胎内市	大出1773番地の10	0254462023	胎内市教育長	0254472935	714	1,178		○	F1	○		
3011	胎内市黒川多目的広場	胎内市	黒川1124	0254436111	胎内市長	0254472935		6,800	6,800			○		
3012	胎内市黒川体育館	胎内市	黒川1090	0254436111	胎内市長	0254472935	482	795		○	F1	○		
3013	胎内市立黒川小学校グラウンド	胎内市	黒川1076-1	0254472405	胎内市教育長	0254472935			8,421			○		
3014	胎内市立黒川小学校体育館	胎内市	黒川1076-1	0254472405	胎内市教育長	0254472935	597	985		○	F1	○		
3015	胎内市立黒川中学校グラウンド	胎内市	太田野原62-62	0254472425	胎内市教育長	0254472935			29,069			○		
3016	胎内市立黒川中学校体育館	胎内市	太田野原62-62	0254472425	胎内市教育長	0254472935	807	1,331		○	F1	○		
3017	胎内市立鼓岡小学校グラウンド	胎内市	鼓岡1078	0254483047	胎内市教育長	0254472935			8,332			○		
3018	胎内市立鼓岡小学校体育館	胎内市	鼓岡1078	0254483047	胎内市教育長	0254472935	348	575		○	F1	○		
3019	胎内市立大長谷小学校グラウンド	胎内市	大長谷51-1	0254483202	胎内市教育長	0254472935			7,084			○		
3020	胎内市立大長谷小学校体育館	胎内市	大長谷51-1	0254483202	胎内市教育長	0254472935	442	730		○	F1	○		
3021	胎内ロッジ	胎内市	陸田坂881	0254483002	胎内市長	0254473792	419	691		○	F1	○		
3022	胎内レクホール	胎内市	夏井1185-2	0254483321	胎内市長	0254436979	790	1,303		○	F1	○		
3023	新潟県立中余高等学校体育館	胎内市	東本町19番地1	0254432047	新潟県教育委員会	0254435763	1,702	2,808		○	F1	○		
3024	新潟県立中余高等学校校舎	胎内市	東本町19番地1	0254432047	新潟県教育委員会	0254435763	4,402	7,263		○	F3	○		
3025	新潟県立中余高等学校グラウンド	胎内市	東本町19番地1	0254432047	新潟県教育委員会	0254435763		15,240	15,240			○		
3026	新潟県少年自然の家体育館	胎内市	乙字大日裏	0254462224	新潟県教育委員会	0254463070	342	564			F2	○		
3027	胎内市立胎内小学校	胎内市	江上470	0254432044	胎内市教育長	0254472935	4,068	6,712		○	F1	○		
3028	聖籠町立蓮野こども園	聖籠町	大字蓮野1930-1	0254278533	聖籠町教育長	0254271701		2,018	5,028		○	F2	○	
3029	聖籠町立島代こども園	聖籠町	大字次第浜2963	0254278361	聖籠町教育長	0254271703		2,169	4,924		○	F2	○	
3030	聖籠町立山倉小学校	聖籠町	大字山倉688	0254272504	聖籠町教育長	0254278760		6,501	19,402		○	F3	○	
3031	聖籠町立蓮野小学校	聖籠町	大字蓮野1687	0254272508	聖籠町教育長	0254273708		6,248	17,814		○	F3	○	
3032	聖籠町立聖籠中学校	聖籠町	大字蓮湯366-1	0254277080	聖籠町教育長	0254277089		14,953	25,804		○	F2	○	
3033	聖籠町立島代小学校	聖籠町	大字次第浜4614	0254272029	聖籠町教育長	0254277827		6,951	19,655		○	F3	○	
3034	聖籠町町民会館	聖籠町	大字諏訪山1280	0254272121	聖籠町教育長	0254277976		12,394	20,676		○	F2	○	
3035	結いハート聖籠	聖籠町	大字諏訪山1560-3	0254325818	聖籠町教育長	0254277976		314			○	F3	○	
3036	山倉地区多目的屋内運動場	聖籠町	大字諏訪山652-9	0254271786	聖籠町教育長	0254277976		1,395				F1	○	
3037	蓮野地区多目的屋内運動場	聖籠町	大字蓮野1942	0254272511	聖籠町教育長	0254277976		1,395	7,054			F1	○	
3038	島代地区多目的屋内運動場	聖籠町	大字網代浜1472-2	0254275019	聖籠町教育長	0254277976		1,395	3,945			F1	×	
3039	麻寄体育館	聖籠町	大字藤寄3183	0254278136	聖籠町教育長	0254277976		903	8,095		○	F1	×	
3040	聖籠町保健福祉センター	聖籠町	大字諏訪山825	0254276511	町長	0254276512		2,469	9,531		○	F1	○	
3041	聖籠こども園	聖籠町	大字諏訪山1553-1	0254273322	町長	0254276512		1,345	1,529			F1	○	
3042	聖海荘	聖籠町	大字次第浜3961-2	0254277838	町長	0254276512		1,141	313		○	F1	○	
3043	藤寄公会堂	聖籠町	大字藤寄251-1	0254272635	藤寄区長	0254272119		2,083				F1	×	
3044	大夫興野公会堂	聖籠町	大字大夫興野2392-1	0254277810	大夫興野区長	0254272119		1,525				F1	×	
3045	亀塚公会堂	聖籠町	大字亀塚21-5	0254275292	亀塚区長	0254272119		882				F2	×	
3046	次第浜公会堂	聖籠町	大字次第浜3057	0254271527	次第浜区長	0254272119		1,462				F2	×	
3047	永泉寺(本堂)	聖籠町	大字次第浜3056-1	0254273431	永泉寺代表役員	0254272119		238				F1	×	
3048	JAPANサッカーカレッジ	聖籠町	大字網代浜925-1	0254325357	校長	0254325358		5,568	7,445		○	F2	○	
3049	聖籠観音の湯さふーん	聖籠町	大字諏訪山652-3	0254271126	湯聖籠の社代表取締役	0254271005		3,286	9,629		○	F2	×	
3050	弥彦村農村環境改善センター	弥彦村	大字矢作7405番地	0256945221	弥彦村長	0256945151	538	2,041	887	2,041		○	F1	○
3051	弥彦村立弥彦小学校	弥彦村	大字井田3477番地	0256942043	弥彦村教育委員会	0256944312	4,272	41,487	7,048	41,487		○	F3	○
3052	弥彦村立弥彦中学校	弥彦村	大字矢作4785番地	0256942101	弥彦村教育委員会	0256944312	5,511	28,002	9,093	26,002		○	F3	○
3053	弥彦総合文化会館	弥彦村	大字弥彦2487番地1	0256944311	弥彦村長	0256944312	3,358	46,458	5,541	48,458		○	F2	○
3054	弥彦けいりん会館	弥彦村	大字上泉	0256944517	弥彦村長	0256944747	1,870	15,496	3,086	15,496		○	F2	○
3055	弥彦体育館	弥彦村	大字弥彦974番地4	0256942777	弥彦村長	0256944312	1,000	5,646	1,650	5,646		○	F2	○
3056	弥彦村保健センター	弥彦村	大字籠3047番地	0256943003	弥彦村長	0256945164	382	4,164	630	4,164		○	F1	○
3057	サン・ビレッジ弥彦	弥彦村	大字籠3134番地3	0256945771	弥彦村長	0256944312	825	6,441	1,362	6,441		○	F1	○
3058	弥彦村夢の木ぼうず	弥彦村	大字川崎39番地1	0256945145	弥彦村長	0256945164	218	1,846	360	1,846			F1	○
3059	弥彦村立弥彦保育園	弥彦村	大字弥彦270番地1	0256942045	弥彦村長	0256945164	920	5,223	1,518	5,223			F1	○
3060	弥彦村立二松保育園	弥彦村	大字矢作269番地1	0256942410	弥彦村長	0256945164	647	5,134	1,068	5,134			F1	○
3061	弥彦村立ひかり保育園	弥彦村	大字川崎52番地	0256943150	弥彦村長	0256945164	451	1,844	744	1,844			F1	○
3062	老人憩いの家観山荘	弥彦村	大字籠7045番地2	0256942666	弥彦村長	0256945164	392	7,047	647	7,047			F1	○
3063	村民総合運動場	弥彦村	大字矢作4877番地		弥彦村長	0256944312		30,160	30,160				○	

3064	弥彦駅前第一駐車場	弥彦村	大字弥彦1075番地15他		弥彦村長	0256945151		3,573		3,573				○
3065	弥彦村営駐車場	弥彦村	大字弥彦2582番地1他		弥彦村長	0256943216		18,322		18,322				○
3066	大戸企業団地多目的運動場	弥彦村	大字大戸635番地4		弥彦村長	0256944312		5,776		5,776				○
3067	弥彦村総合コミュニティセンター	弥彦村	大字上泉1753番地	0256945300	(財)弥彦サイクリングパーク	0256944312	871	18,977	1,437	18,977	○	F1	○	
3068	弥彦体育館	弥彦村	大字上泉1753番地1	0256942876	(財)弥彦サイクリングパーク	0256944312	933	3,253	1,539	3,253	○	F1	○	
3069	田上町多目的交流施設「ごまどう湯っ多星館」	田上町	大字田上丙3673-1	0256576301	田上町長	0256573112	215		354			F1	○	
3070	田上町老人憩の家	田上町	大字田上丙1189	0256573182	田上町長	0256573111	141		233		○	F1	×	
3071	田上町コミュニティセンター	田上町	大字田上丙1274-2	0256575355	田上町長	0256573111	299		493		○	F1	○	
3072	田上町立田上小学校	田上町	大字田上乙333	0256572018	田上町長	0256573111	526		868		○	F3	○	
3073	田上町立田上中学校	田上町	大字原ヶ崎新田2700	0256572039	田上町長	0256573111	748		1,235		○	F3	○	
3074	田上町民体育館	田上町	大字原ヶ崎新田2700	0256573390	田上町長	0256573111	887		1,134			F1	○	
3075	田上町立羽生田小学校	田上町	大字羽生田乙555	0256572017	田上町長	0256573111	505		833		○	F3	×	
3076	田上町老人福祉センター	田上町	大字川船河甲885-1	0256532243	田上町長	0256573111	161		285		○	F1	○	
3077	田上町総合保健福祉センター	田上町	大字原ヶ崎新田3071	0256576112	田上町長	0256573111	232		382		○	F2	○	
3078	阿賀町公民館	阿賀町	鹿瀬8985番地1	0254923333	教育長	0254920083			1,043	500	○	F2	○	
3079	ふるさと交流川屋敷	阿賀町	津川3501番地1	0254923750	教育長	0254921052			907	700	○	F3	×	
3080	阿賀町教育文化センター	阿賀町	谷沢397番地	0254992896	教育長	0254992868			2,243	2,672	○	F3	○	
3081	阿賀町立津川小学校	阿賀町	津川3234番地	0254922042	教育長	0254920083			5,091	9,222	○	F3	○	
3082	阿賀町立三郷小学校	阿賀町	天満118番地	0254922119	教育長	0254920083			2,617	5,227	○	F3	○	
3083	阿賀町立鹿瀬小学校	阿賀町	向鹿瀬2036番地	0254941018	教育長	0254920083			2,993	6,843	○	F3	○	
3084	阿賀町立日出谷小学校	阿賀町	日出谷甲4913番地	0254942001	教育長	0254920083			3,173	4,691	○	F2	○	
3085	阿賀町立上条小学校	阿賀町	両郷乙1552番地	0254952353	教育長	0254920083			3,080	6,968	○	F3	○	
3086	阿賀町立西川小学校	阿賀町	日野川乙2361番地1	0254952254	教育長	0254920083			2,322	7,210	○	F3	○	
3087	旧阿賀町立三室分小学校	阿賀町	三宝分甲433番地	0254952354	教育長	0254920083			1,933	4,116	○	F3	○	
3088	旧阿賀町立七名小学校	阿賀町	七名乙2873番地	0254952305	教育長	0254920083			1,347	2,997	○	F3	○	
3089	阿賀町立三川小中学校	阿賀町	白崎2500番地1	0254992605	教育長	0254920083			3,813	12,437	○	F3	○	
3090	阿賀町立阿賀津川中学校	阿賀町	津川260番地	0254922117	教育長	0254920083			5,090	11,220	○	F3	○	
3091	旧阿賀町立鹿瀬中学校	阿賀町	鹿瀬7797番地		教育長	0254920083			4,264	14,582	○	F3	○	
3092	旧阿賀町立上川中学校	阿賀町	両郷甲2200番地		教育長	0254920083			4,625	11,396	○	F3	○	
3093	阿賀町上川会館	阿賀町	両郷甲2150番地	0254952705	町長	0254952705			1,633	7,877	○	F3	○	
3094	旧出雲崎小学校	出雲崎町	大字米田16番地		出雲崎町長	0258784483			3,570	6,022	○	F3	○	
3095	井鼻地区コミュニティ消防センター	出雲崎町	大字井鼻682番地	0258782290	大字井鼻町内会	0258784483			189	341		F2	○	
3096	西越地区農村環境改善センター	出雲崎町	大字沢田439番地1	0258782280	西越地区農村環境改善センター協議会	0258784483			730	2,242	○	F1	○	
3097	藤巻地区コミュニティ消防センター	出雲崎町	大字藤巻300番地	0258782290	藤巻自治会	0258784483			189	427		F2	○	
3098	出雲崎町保健福祉総合センターふれあいの里	出雲崎町	大字大門394番地1	0258417133	社会福祉法人出雲崎町社会福祉協議会	0258784483			2,351	11,211	○	F1	○	
3099	川東地区コミュニティ消防センター	出雲崎町	大字別ヶ谷500番地30	0258782290	川東地区町内会	0258784483			172	731		F1	○	
3100	八手地区農村環境改善センター	出雲崎町	大字船橋473番地甲	0258783211	八手地区農村環境改善センター協議会	0258784483			693	4,477	○	F1	○	
3101	新潟漁業協同組合出雲崎支所	出雲崎町	大字尼瀬	0258783161	新潟漁業協同組合出雲崎支所長	0258417441			683	1,371	○	F2	○	
3102	小木之城保育園	出雲崎町	大字船橋469番地1	0258782356	小木之城保育園園長	0258783896			755	249		F1	○	
3103	新潟県立出雲崎高等学校校舎	出雲崎町	大門71	0258783125	新潟県教育委員会	0258782401			4,980		○	F4	×	
3104	新潟県立出雲崎高等学校グラウンド	出雲崎町	大門71		新潟県教育委員会	0258782401							×	
3105	新潟県立出雲崎高等学校体育館	出雲崎町	大門71		新潟県教育委員会	0258782401			1,774			F1	×	
3106	湯沢町立三田小学校	湯沢町	大字三国483番地	0257892008	湯沢町教育長	0257843583	564	8,200	930	6,200	○	F2	○	
3107	湯沢町公民館役員分館	湯沢町	大字三国152番地1	0257892014	湯沢町教育長		164	10,000	270	10,000	○	F2	○	
3108	沼場の湯	湯沢町	大字三国537番地1	0257895855	湯沢町総合管理グループ代表法人湯沢町都市施設公社理事長		73	1,400	120	1,400		F2	○	
3109	湯沢町立三俣小学校	湯沢町	大字三俣986番地	0257889114	湯沢町教育長	0257843583	406	2,500	670	2,500	○	F2	○	
3110	湯沢町立神立小学校	湯沢町	大字神立2548番地	0257843617	湯沢町教育長	0257843583	879	5,800	1,120	5,800	○	F3	○	
3111	芝原・荒戸地区生活改善センター	湯沢町	大字神立3951番地1		芝原町内会長		35		58			F2	×	
3112	七谷切地区生活改善センター	湯沢町	大字神立1473番地4		七谷切町内会長		25		41			F2	○	
3113	原新田ふれあい会館	湯沢町	大字神立1323番地		原新田町内会長		61		100			F2	×	
3114	湯沢町立湯沢中学校	湯沢町	大字神立1580番地	0257843444	湯沢町教育長	0257843583	545	23,000	900	23,000	○	F3	○	
3115	湯沢町立土樽小学校	湯沢町	大字土樽5674番地	0257873004	湯沢町教育長	0257843583	242	9,600	400	9,600	○	F3	○	
3116	体験工房大源太	湯沢町	大字土樽6399番地1	0257871121	農事組合法人滝の又農産		121	2,000	200	2,000		F2	○	
3117	湯沢町農山村総合開発センター	湯沢町	大字土樽6105番地	0257873002	古野・中里町内会長		227	700	375	700	○	F2	○	
3118	滝ノ又会館	湯沢町	大字土樽1814番地		滝ノ又町内会長		73		120			F2	○	
3119	谷後開発センター	湯沢町	大字土樽2840番地		谷後町内会長		61		100			F2	○	
3120	松川地区生活改善センター	湯沢町	大字土樽3299番地1		松川町内会長		38		63			F2	○	

3121	土構集落開発センター	湯沢町	大字土構3874番地1		土構町内会長			121		200			F2	○
3122	湯沢町立湯沢小学校	湯沢町	大字湯沢290番地	0257842069	湯沢町教育長	0257843583	1,224	8,400	2,020	6,400	○	F3	○	
3123	湯沢町公民館	湯沢町	大字湯沢282番地	0257842460	湯沢町教育長	0257843737	485	1,500	800	1,500	○	F3	○	
3124	老人憩いの家やすらぎ荘	湯沢町	大字湯沢901番地	0257842768	湯沢町内会長	0257846811	61		100		○	F2	×	
3125	湯沢温泉ロープウェイ事業所	湯沢町	大字湯沢490番地	0257843326	スノーリゾートサービス㈱		73	4,000	120	4,000	○	F3	○	
3126	郷切集会所	湯沢町	大字湯沢1277番地		郷切町内会長		15		24			F2	×	
3127	津南町立上郷中学校	津南町	大字上郷宮野原7番地3	0257662005	津南町教育長	0257654991	538	3,964	887	3,964	○	F3	○	
3128	津南町立津南中学校	津南町	大字下船渡丁1666番地1	0257652227	津南町教育長	0257654991	1,377	28,658	2,272	28,658	○	F4	○	
3129	津南町立芦ヶ嶋小学校	津南町	大字谷内1181番地1	0257653341	津南町教育長	0257654991	767	7,016	1,266	7,016	○	F3	○	
3130	津南町立上郷小学校	津南町	大字上郷宮野原164番地1	0257662044	津南町教育長	0257654991	680	10,312	1,122	10,312	○	F3	○	
3131	旧津南町立三箇小学校	津南町	大字三箇甲2215番地4		津南町教育長	0257654991	507	9,418	836	9,418	○	F2	○	
3132	津南町立津南小学校	津南町	大字下船渡丁127番地	0257652009	津南町教育長	0257654991	1,252	15,118	2,066	15,118	○	F3	○	
3133	旧津南町立津南原小学校	津南町	大字米原丙2390番地2		津南町教育長	0257654991	429	9,711	708	9,711	○	F2	○	
3134	津南町立外丸小学校	津南町	大字外丸西1174番地2	0257652142	津南町教育長	0257654991	710	7,685	1,171	7,685	○	F3	○	
3135	津南町立中津小学校	津南町	大字中深見甲2348番地	0257653030	津南町教育長	0257654991	640	8,382	1,056	8,382	○	F3	○	
3136	津南町立中津小学校大赤沢分校	津南町	大字大赤沢丁154番地1	0257672201	津南町教育長	0257654991	279	986	460	986	○	F2	×	
3137	津南町総合センター	津南町	大字下船渡丁1633番地1	0257655776	津南町長	0257653596	753		1,243		○	F3	○	
3138	中津川運動公園	津南町	大字下船渡成316番地		津南町長	0257653596		50,561		50,561			○	
3139	結東児童管理センター	津南町	大字結東子646番地	0257672200	津南町長	0257654625	121	427	199	427	○	F2	○	
3140	所平児童管理センター	津南町	大字中深見丙7604番地	0257653305	津南町長	0257654625	81	772	134	772	○	F2	○	
3141	津南町立上郷保育園	津南町	大字上郷宮野原7番地1	0257662001	津南町長	0257654625	141	1,359	232	1,359	○	F2	○	
3142	津南町立こぼと保育園	津南町	大字下船渡丁1430番地	0257653004	津南町長	0257654625	187	4,316	308	4,316	○	F2	○	
3143	旧津南町立こぼと保育園津南原分園	津南町	大字中深見丁7番地		津南町長	0257654625	70	2,201	116	2,201	○	F2	○	
3144	津南町立外丸保育園	津南町	大字外丸西1153番地1	0257652016	津南町長	0257654625	128	973	211	973	○	F2	○	
3145	津南町立中津保育園	津南町	大字中深見甲5535番地	0257652377	津南町長	0257654625	137	1,653	226	1,653	○	F2	○	
3146	津南町立ひまわり保育園	津南町	大字下船渡成997番地	0257652568	津南町長	0257654625	161	4,269	265	4,269	○	F2	○	
3147	津南町立北部保育園	津南町	大字下船渡甲4003番地1	0257653281	津南町長	0257654625	178	2,812	293	2,812	○	F2	○	
3148	津南町立わかば保育園	津南町	大字谷内1160番地5	0257653555	津南町長	0257654625	130	1,161	215	1,161	○	F2	○	
3149	新潟県立津南中等教育学校第一体育館	津南町	大字下船渡成298番地1	0257652315	新潟県教育委員会	0257653890	618		1,020		○	F2	○	
3150	新潟県立津南中等教育学校第一グラウンド	津南町	大字下船渡成298番地1	0257652315	新潟県教育委員会	0257653890		10,112		10,112			×	
3151	新潟県立津南中等教育学校第二グラウンド	津南町	大字下船渡成15番地7	0257652315	新潟県教育委員会	0257653890		9,842		9,842			○	
3152	刈羽村役場庁舎	刈羽村	大字割町新田215番地1	0257452244	刈羽村長	0257452818	500		2,839		○	F3	○	
3153	刈羽村農村環境改善センター	刈羽村	大字割町新田185番地1	0257453933	刈羽村長	0257453988	400		151		○	F2	○	
3154	刈羽村立刈羽小学校	刈羽村	大字割町新田177番地	0257452006	教育委員会	0257453988	1,500		4,013		○	F3	○	
3155	刈羽村立刈羽中学校	刈羽村	大字刈羽1014番地	0257452005	教育委員会	0257453988	1,500		6,514		○	F3	○	
3156	刈羽村生涯学習センター「ラビカ」	刈羽村	大字刈羽100番地	0257203100	(財)刈羽村生涯学習振興公社	0257203103	1,000		3,091		○	F2	○	
3157	刈羽村第2体育館	刈羽村	大字刈羽97番地	0257318802	(財)刈羽村生涯学習振興公社	0257203103	800		1,022			F2	○	
3158	刈羽村老人福祉センター「ことぶき荘」	刈羽村	大字刈羽1431番地	0257452026	刈羽村長	0257452818	300		1,046		○	F2	○	
3159	高町地区集会場	刈羽村	大字下高町466番地	0257452497	刈羽村長	0257453988	1,070		606			F1	○	
3160	勝山地区集会場	刈羽村	大字滝谷1236番地	0257452029	刈羽村長	0257453988	1,136		677			F1	○	
3161	赤田地区集会場	刈羽村	大字赤田町方543番地	0257282222	刈羽村長	0257453988	1,112		690			F1	○	
3162	油田地区集会場	刈羽村	大字油田1351番地	0258462216	刈羽村長	0257453988	1,094		713			F1	○	
3163	刈羽村源立運動広場	刈羽村	大字西谷1841番地	0257203000	(財)刈羽村生涯学習振興公社	0257203103		38,000		36,000			○	
3164	青果物農出荷施設	刈羽村	大字正明寺554番地2	0257453426	正明寺集落区長		40		86			F2	○	
3165	下高町公会堂	刈羽村	大字下高町54番地	0257453571	下高町集落区長		50		210			F2	○	
3166	上高町集落開発センター	刈羽村	大字上高町甲269番地	0257452047	上高町集落区長		60		63			F2	○	
3167	新屋敷集落ふれあいセンター	刈羽村	大字新屋敷983番地	0257452697	新屋敷集落区長		50		179			F2	○	
3168	大塚集落開発センター	刈羽村	大字大塚1168番地	0257453292	大塚集落区長		50		89			F2	○	
3169	土丸公会堂	刈羽村	大字大塚335番地		大塚集落区長		20		36			F1	○	
3170	西谷集落開発センター	刈羽村	大字西谷1340番地2	0257453500	西谷集落区長		30		116			F2	○	
3171	刈羽村立かりわ保育園	刈羽村	大字割町新田142番地5	0257318180	刈羽村長		550		1,748			F1	○	
3172	割町新田転作研修センター	刈羽村	大字割町新田819番地1	0257453721	割町新田集落区長		60		173			F2	○	
3173	刈羽村高齢者福祉複合施設「きらら」	刈羽村	大字刈羽1365番地2	0257455588	刈羽村長		25		794		○	F2	○	
3174	刈羽集落センター	刈羽村	大字刈羽955番地2	0257453282	刈羽集落区長		100		271			F2	○	
3175	井岡集落開発センター	刈羽村	大字井岡966番地1	0257453512	井岡集落区長		50		30			F2	○	
3176	十日市集落開発センター	刈羽村	大字十日市1004番地	0257452463	十日市集落区長		60		192			F2	○	
3177	西元寺集落開発センター	刈羽村	大字西元寺104番地	0257453643	西元寺集落区長		30		104			F2	○	
3178	寺尾高齢者生活活動施設	刈羽村	大字寺尾874番地	0257455109	寺尾集落区長		30		66			F1	○	
3179	滝谷集落開発センター	刈羽村	大字滝谷451番地	0257453161	滝谷集落区長		75		187			F2	○	
3180	滝谷新田集落開発センター	刈羽村	大字滝谷新田75番地2	0257452022	滝谷新田集落区長		30		36			F2	○	



3181	入和田集落開発センター	刈羽村	大字入和田乙94番地	0257482091	入和田集落区長		20		26			F2	○
3182	枯木集落ふれあいセンター	刈羽村	大字枯木1702番地	0257282387	枯木集落区長		40		99			F2	○
3183	赤田町方集落開発センター	刈羽村	大字赤田町方710番地	0257282833	赤田町方集落区長		50		86			F2	○
3184	赤田北方集落開発センター	刈羽村	大字赤田北方498番地	0257282008	赤田北方集落区長		50		168			F2	○
3185	黒川集落ふれあいセンター	刈羽村	大字黒川246番地	0258470882	黒川集落区長		30		95			F2	○
3186	油田集落開発センター	刈羽村	大字油田1691番地3	0258467827	油田集落区長		50		95			F2	○
3187	関川村立関川小学校	関川村	下関958	0254641004	関川村教育長	0254640079	1,705	11,450	2,814	11,450	○	F3	○
3188	関川村立関川中学校	関川村	上関589-2	0254641063	関川村教育長	0254640079	3,025	20,452	4,992	20,452	○	F3	○
3189	関川村村民会館	関川村	上関1285	0254642134	関川村教育長	0254643019	921		1,520		○	F2	○
3190	土沢ふれあい自然の家	関川村	土沢552-1	0254641049	関川村教育長	0254640079	1,118	7,820	1,841	7,820	○	F2	○
3191	安角ふれあい自然の家	関川村	安角402-3	0254641232	関川村教育長	0254640079	751	10,006	1,239	10,006	○	F2	○
3192	片貝ふれあい自然の家グラウンド	関川村	片貝265-1	0254641231	関川村教育長	0254643019			8,911				○
3193	金丸ふれあい自然の家	関川村	金丸118-5	0254642422	関川村教育長	0254643019	275	4,292	454	4,292	○	F2	×
3194	川北ふれあい自然の家	関川村	小見140	0254641115	関川村教育長	0254640079	1,098	3,917	1,808	3,917	○	F2	○
3195	女川地区ふるさと会館	関川村	上野新128-1	0254640126	関川村教育長	0254643019	217		358		○	F1	○
3196	女川体カづくりセンターグラウンド	関川村	若山235-1	0254640228	関川村教育長	0254643019			13,908				○
3197	女川ふれあい自然の家	関川村	滝中306	0254640504	関川村教育長	0254640079	947	8,370	1,582	8,370	○	F2	○
3198	関川村就業改善センター	関川村	下関1411-3	0254642375	関川村長		198		324		○	F2	○
3199	関川村立下関保育園	関川村	下関36-4	0254641277	関川村長	0254640505	198		324		○	F1	○
3200	おいしい自然館	関川村	大石1080	0254641142	関川村長	0254640079	277		457		○	F2	○
3201	レストハウス大石	関川村	大石1080	0254642209	関川村長	0254640079	214		353		○	F2	○
3202	栗島浦村総合庁舎	栗島浦村	岩船郡栗島浦村字日ノ見山1513-11	0254552111	栗島浦村長	0254552159	793	1,100	1,308	1,100	○	F2	○
3203	栗島浦村開発センター	栗島浦村	岩船郡栗島浦村字日ノ見山1491-6	0254552548	栗島浦村長	0254552159	864	500	1,426	500	○	F3	○
3204	栗島浦村小中学校	栗島浦村	岩船郡栗島浦村字内浦162	0254552136	栗島浦村長	0254552688	1,502	500	2,479	500	○	F4	○
3205	栗島浦村小中学校体育館	栗島浦村	岩船郡栗島浦村字内浦162	0254552136	栗島浦村長	0254552688	472		778		○	F1	○
3206	さこい会館	栗島浦村	岩船郡栗島浦村字釜谷1113-4	0254552243	栗島浦村長	0254552159	166	39	274	39		F1	○
3207	見附市立見附小学校	見附市	字校町1丁目3番89号	0258620141	見附市教育委員会	0258621700	2,864	20,311	4,396	20,311	○	F3	○
3208	見附市立見附中学校	見附市	鳥切窪町644番地2	0258620319	見附市教育委員会	0258621700	1,941	28,596	3,203	28,596	○	F3	○
3209	見附市立見附第二小学校	見附市	杉澤町3561番地	0258620314	見附市教育委員会	0258621700	842	6,630	1,390	6,630	○	F3	○
3210	見附市立見附保育園	見附市	字校町2丁目5番1号	0258620004	見附市教育委員会	0258621700	228	637	377	637	○	F2	○
3211	見附市立中央保育園	見附市	南本町1丁目3番36号	0258621598	見附市教育委員会	0258621700	248	450	410	450	○	F2	×
3212	見附市立本所保育園	見附市	本所1丁目3番6号	0258621899	見附市教育委員会	0258621700	226	1,901	373	1,901	○	F2	○
3213	見附市立庄川保育園	見附市	船越2丁目4番12号	0258622375	見附市教育委員会	0258621700	93	887	153	887		F1	○
3214	見附市立わかば保育園	見附市	字校町1丁目3番70号	0258626514	見附市教育委員会	0258621700	136	666	225	666	○	F1	○
3215	見附市中央公民館	見附市	本町2丁目5番9号	0258621058	見附市まちづくり課	0258621058	972		1,603	2,999	○	F3	○
3216	見附市中央公民館分館	見附市	新町2丁目8番3号	0258626011	見附市まちづくり課	0258625739	236		389	653	○	F3	○
3217	見附市立図書館	見附市	字校町1丁目3番43号	0258623759	見附市教育委員会	0258621700	199	1,300	328	1,300	○	F2	○
3218	勤労者家庭支援施設	見附市	字校町1丁目3番70号	0258621915	見附市まちづくり課	0258621915	382	1,826	647	1,826	○	F3	○
3219	見附市老人いこいの家本町荘	見附市	本町1丁目4番41号	0258632074	見附市健康福祉課	0258611350	92		152	425		F2	×
3220	見附市立葛巻小学校	見附市	反田町10番地	0258620689	見附市教育委員会	0258621700	2,564	10,867	4,231	10,867	○	F3	○
3221	見附市立西中学校	見附市	市野坪町127番地	0258620688	見附市教育委員会	0258621700	1,879	29,518	3,266	29,518	○	F3	○
3222	見附市葛巻公民館	見附市	反田町8番地2	0258620222	見附市まちづくり課	0258620222	204		336	119		F2	○
3223	見附市立新潟小学校	見附市	新潟町2478番地	0258620685	見附市教育委員会	0258621700	1,099	11,006	1,813	11,006	○	F3	○
3224	見附市新潟公民館	見附市	下鳥町152番地1	0258622305	見附市まちづくり課	0258622305	317		523	1,558	○	F2	○
3225	見附市立名木野小学校	見附市	月見台1丁目10番75号	0258620091	見附市教育委員会	0258621700	1,559	17,807	2,572	17,807	○	F3	○
3226	見附市立田井小学校	見附市	田井町306番地	0258620479	見附市教育委員会	0258621700	942	11,303	1,555	11,303	○	F3	○
3227	見附市立南中学校	見附市	名木野町114番地	0258620987	見附市教育委員会	0258621700	1,711	17,278	2,823	17,278	○	F4	○
3228	見附市立名木野保育園	見附市	名木野町3154番地	0258620356	見附市教育委員会	0258621700	132	330	218	330	○	F2	×
3229	見附市北谷公民館	見附市	名木野町5320番地	0258632346	見附市まちづくり課	0258632346	382		598	2,330	○	F2	○
3230	見附市総合体育館	見附市	月見台1丁目9番1号	0258623661	見附市まちづくり課	0258623661	1,367		2,256	19,145	○	F2	○
3231	見附市立上北谷小学校	見附市	牛ノ嶺町1292番地	0258611150	見附市教育委員会	0258621700	1,044	8,280	1,722	8,280	○	F3	○
3232	見附市上北谷公民館	見附市	神保町218番地	0258625129	見附市まちづくり課	0258625129	89		147	6,255	○	F3	○
3233	見附市立今町小学校	見附市	今町6丁目19番1号	0258662069	見附市教育委員会	0258621700	1,964	9,164	3,241	9,164	○	F3	○
3234	見附市立今町中学校	見附市	今町4丁目1番7号	0258662371	見附市教育委員会	0258621700	1,690	12,548	2,788	12,548	○	F3	○
3235	見附市立桜保育園	見附市	今町1丁目11番7号	0258662612	見附市教育委員会	0258621700	219	980	382	980	○	F2	×
3236	見附市今町公民館	見附市	今町5丁目36番16号	0258662313	見附市まちづくり課	0258662313	245		405	1,766	○	F2	○
3237	見附市老人いこいの家今町荘	見附市	今町1丁目19番6号	0258662224	見附市健康福祉課	0258611350	94		155	274	○	F2	○
3238	見附市今町地区体育館	見附市	今町5丁目37番33号	0258660003	見附市まちづくり課	0258660003	645		1,064	2,331	○	F1	○
3239	新潟県立見附高等学校大体育館	見附市	本所1丁目20番6号	0258620080	新潟県教育委員会	0258620080	633	0	1,045			F2	○
3240	新潟県立見附高等学校小体育館	見附市	本所1丁目20番6号	0258620080	新潟県教育委員会	0258620080	393	0	648			F1	○

# 5 交通・輸送

## 5-(1) 緊急輸送道路ネットワーク計画

区分	道路種別	路線番号	路線名	緊急輸送道路の路線別延長		道路管理者別延長							【参考】事業計画			備考
				起点	終点	① 路線 延長 (km)	② NEXCO 管理 延長 (km)	③ 国 管理 延長 (km)	④ 新潟県 管理 延長 (km)	⑤ 新潟市 管理 延長 (km)	⑥ 市町村 管理 延長 (km)	⑦ 新潟県 管理 延長 (km)	⑧ 計 画 全 体 延長 (km)	⑨ ⑧のうち 供用済 延長 (km)	⑩ ⑧のうち 未供用 延長 (km)	
1	1	1090	北陸自動車道	新潟市江南区真木(新潟中央JCT)	糸魚川市市街(富山県境)	184.60	184.60									184.60
1	1	1180	上信越自動車道	妙高市関川(長野県境)	上越市岩末(上越JCT前)	34.00	34.00									34.00
1	1	1190	日本海沿岸東北自動車道	新潟市江南区真木(新潟中央JCT)	村上市楯沢(朝日IC)	46.80	46.80				67.70	46.80	20.80		67.70	
1	1	1490	磐越自動車道	東蒲原郡阿賀町若布(福島県境)	新潟市江南区真木(新潟中央IC)	60.70	60.70								60.70	
1	1	1800	関越自動車道	南魚沼郡湯沢町土曜(群馬県境)	長岡市上越町野田(長岡JCT)	93.60	93.60								93.60	
1	2	7	国道7号	新潟市中央区本町7番町	新潟市中央区万代3丁目	1.00		1.00							1.00	
1	2	7	国道7号	新潟市中央区蒲原町	村上市中山(山形県境)	109.60		109.60							109.60	
1	2	8	国道8号	新潟市中央区紫竹山3丁目	糸魚川市市街(富山県境)	195.30		195.30							195.30	
1	2	8	国道8号(柏崎バイパス)	柏崎市大字長崎	柏崎市大字鶴波	2.60		2.60			11.00	2.60	8.40		11.00	
1	2	8	国道8号(糸魚川東バイパス)	糸魚川市関原	糸魚川市神上	0.00					6.90	0.00	6.90		6.90	
1	2	17	国道17号	南魚沼郡湯沢町大字三國(県境)	長岡市川崎町野口(国道8号)	102.50		102.50							102.50	
1	2	17	国道17号(蒲佐バイパス)	南魚沼市市野江甲	魚沼市市街	1.10		1.10			6.80	1.10	5.50		6.80	
1	2	17	国道17号(六日町バイパス)	新潟市市街	南魚沼市庄之又	0.60		0.60			5.10	0.60	4.50		5.10	
1	2	18	国道18号	妙高市関川(県境)	上越市大字下郷入	38.40		38.40							38.40	
1	2	49	国道49号	東蒲原郡阿賀町若布(福島県境)	新潟市中央区紫竹山3丁目(国道7号)	66.00		66.00							66.00	
1	2	113	国道113号	村上市大波塚(国道7号)	岩船郡関川村金丸(山形県境)	25.90		25.90							25.90	
1	2	116	国道116号	柏崎市大字長崎字本郷(国道8号)	新潟市中央区本町7番町(国道7号)	77.52		77.52							77.52	
1	3	113	国道113号	新潟市中央区万代3丁目(国道7号)	新潟市中央区万代3丁目	7.37					7.37				7.37	
1	3	113	国道113号	新潟市中央区各所	新潟市北区揖土	7.53					7.53				7.53	
1	3	113	国道113号	北蒲原郡聖籠町大字藤倉	村上市南新保	27.52			27.52						27.52	
1	3	113	国道113号	新潟市中央区沼津	新潟市東区松島	1.10			1.10						1.10	
1	3	113	新潟山形連絡道路(常川バイパス)	村上市南新保	村上市新保	3.60			3.60		3.60	3.60	0.00		3.60	
1	3	113	国道113号(乙バイパス)	柏崎市乙	村上市南新保	2.00			2.00		2.00	2.00	0.00		2.00	
1	3	113	国道113号	新潟市北区揖土	新潟市北区揖土	0.05			0.05						0.05	
1	3	113	国道113号	北蒲原郡聖籠町藤倉(国道7号)	北蒲原郡聖籠町藤倉	0.55			0.55						0.55	
1	2	113	新潟山形連絡道路(黒ノ尾道路)	関川村大字片貝	関川村大字片貝	0.00			0.00		5.00	0.00	5.00		5.00	
1	3	113	国道113号(松浜橋上流橋)	新潟市東区津島屋	新潟市北区各所	0.00			0.00		3.10	0.00	3.10		3.10	
1	3	113	国道113号	新潟市東区津島屋8丁目	新潟市北区神谷内字川跡	3.19			3.19						3.19	
1	3	117	国道117号	津和野町大字上郷寺石皮(県境)	小千谷市大字三仏(国道17号)	48.57			48.57						48.57	
1	3	149	国道149号	糸魚川市大字大森(長野県境)	糸魚川市町5丁目(国道8号)	24.04			24.04						24.04	
1	3	253	国道253号	上越市三沢(国道8号)	南魚沼市糸川(国道17号)	67.28			67.28						67.28	
1	3	253	八雲峠道路	十日町市八雲	南魚沼市糸川	0.00			0.00		9.70	0.00	9.70		9.70	
1	3	253	上越魚沼地域振興快速道路	十日町市八雲	上越市安塚区松崎	0.00			0.00		32.00	0.00	32.00		32.00	
1	3	253	三和安塚道路	上越市三和区本郷	上越市安塚区松崎	0.00			0.00		9.00	0.00	9.00		9.00	
1	3	253	上越三和道路	上越市寺	上越市三和区本郷	0.00			0.00		7.00	0.00	7.00		7.00	
1	3	350	国道350号	佐渡市津	佐渡市津	48.52			48.52						48.52	
1	3	350	国道350号(国特バイパス)	佐渡市中央	佐渡市長久	2.00			2.00		8.85	2.00	6.85		8.85	
1	3	404	長岡東西道路	長岡市要町	長岡市西津町	3.30			3.30		3.30	3.30	0.00		3.30	
1	4	1004	新潟港連絡線	新潟市東区小倉台(国道113号)	新潟市東区竹尾(国道7号)	3.60			3.60						3.60	
1	4	1016	新潟集田内野線	新潟市江南区太右衛門新田(新潟中央IC)	新潟市中央区出島1丁目(国道116号)	2.81			2.81						2.81	
1	4	1016	新潟集田内野線	新潟市東区中興野	新潟市東区江口(新潟交差IC)	1.39			1.39						1.39	
1	4	1023	新潟津波警之内線	新潟市島原町116号	新潟市島之内(国道17号)	1.00			1.00						1.00	
1	4	1033	新潟専車連絡線	新潟市中央区花園1丁目	新潟市中央区大滝1丁目	0.15			0.15						0.15	
1	4	9017	新潟村松三川線(旧道)	新潟市東区下山2丁目(国道113号)	新潟市東区福が丘	6.39			6.39						6.39	
1	6	1484	新潟沼沼連絡線	新潟市中央区沼津東5丁目(国道113号)	新潟市中央区沼津東2丁目(国道7号)	0.90			0.90						0.90	
2	2	7	国道7号	新潟市中央区万代3丁目	新潟市中央区蒲原町	1.40		1.40							1.40	
2	2	7	国道7号(万代橋下流橋)	新潟市中央区三和町	新潟市中央区青森町10	1.30		1.30			1.50	1.30	0.20		1.50	
2	3	252	国道252号	十日町市桑田(国道117号)	新潟市島之内(国道17号)	18.59			18.59						18.59	
2	3	252	国道252号	魚沼市四日町(国道17号)	魚沼市公土	24.50			24.50						24.50	
2	3	252	国道252号	柏崎市三和町	十日町市下桑3丁目(国道117号)	35.60			35.60						35.60	
2	3	289	国道289号	燕市吉田春日町(国道116号)	三島市笠原	39.36			39.36						39.36	
2	3	289	国道289号(燕北バイパス)	燕市東太田	燕市井戸桑	0.00			0.00		4.80	0.00	4.80		4.80	
2	3	290	国道290号	阿賀野市小松(国道49号)	魚沼市津川(国道252号)	71.20			71.20						71.20	
2	3	290	国道290号	村上市上郷(国道7号)	新潟市中央区西郷町(国道7号)	41.70			41.70						41.70	
2	3	290	国道290号(桂小倉谷バイパス)	阿賀野市新富町2丁目(国道7号)	阿賀野市保田(国道49号)	26.60			26.60						26.60	
2	3	290	国道290号	村上市桂	柏内市小倉谷	1.00		1.00			3.00	1.00	2.00		3.00	
2	3	290	国道290号	新発田市荒町(国道460号)	新発田市荒町(国道280号)	0.00			0.00		0.90	0.00	0.90		0.90	
2	3	290	国道290号	村上市上郷	村上市新保	0.70			0.70		1.70	0.70	1.00		1.70	
2	3	291	国道291号	魚沼市安塚(国道252号)	小千谷市境(国道17号)	19.90			19.90						19.90	
2	3	291	国道291号	小千谷市石山(国道17号)	魚沼市境(国道117号)	2.90			2.90						2.90	
2	3	291	国道291号	小千谷市桜町(国道117号)	柏崎市安田(国道252号)	20.00			20.00						20.00	
2	3	291	国道291号	魚沼市千瀧(南魚沼市境)	魚沼市中央(国道17号)	1.50			1.50						1.50	
2	3	291	国道291号	南魚沼市坂戸	魚沼市千瀧	22.17			22.17						22.17	
2	3	292	国道292号	妙高市大字長沢(県境)	妙高市樺井町(国道18号)	18.20			18.20						18.20	
2	3	345	国道345号	柏内市景井原(国道113号)	村上市楯沢(国道7号)	47.30			47.30						47.30	
2	3	351	国道351号	長岡市谷井17丁目(国道280号)	長岡市川崎町(国道8号)	12.80			12.80						12.80	
2	3	351	国道351号	長岡市神田(国道8号)	小千谷市三仏生(国道17号)	17.63			17.63						17.63	
2	3	351	国道351号	小千谷市山本(国道117号)	小千谷市木津(国道17号)	2.00			2.00						2.00	
2	3	351	国道351号	長岡市柳屋宮沢	長岡市柳屋大野	2.17			2.17						2.17	
2	3	352	国道352号	柏崎市樺井町(国道8号)	長岡市新町(国道8号)	49.39			49.39						49.39	
2	3	352	国道352号	長岡市東塚之上町1丁目(国道351号)	長岡市長倉町(国道17号)	2.60			2.60						2.60	
2	3	352	国道352号	長岡市山崎津原町	魚沼市銀山(国道252号)	15.91			15.91						15.91	
2	3	352	国道352号	魚沼市日真野田(国道17号)	魚沼市大庄	5.60			5.60						5.60	
2	3	353	国道353号	南魚沼市関(国道17号)	十日町市池尻(国道253号)	41.65			41.65						41.65	
2	3	353	国道353号	十日町市小糸(国道253号)	柏崎市関町(国道8号)	32.70			32.70						32.70	
2	3	353	国道353号	十日町市松之山東川	十日町市松之山橋端	1.60			1.60		1.60	1.60	0.00		1.60	
2	3	402	国道402号	三島郡出雲崎町石井町(国道352号)	長岡市寺沼津	21.60			21.60						21.60	
2	3	402	国道402号	新潟市西港浦浜	新潟市中央区文京町(国道116号)	35.30			35.30						35.30	
2	3	402	国道402号	新潟市西区五十二番2の町	新潟市西区中	5.48			5.48						5.48	
2	3	402	国道402号	新潟市中央区文京町(国道116号)	新潟市中央区関原町和町(国道116号)	0.74			0.74						0.74	
2	3	403	国道403号	新潟市江南区芝刈(国道49号)	新潟市秋葉区鎌倉新田	15.90			15.90						15.90	
2	3	403	国道403号	南蒲原郡田上町大字湯川	三島市奥野(国道289号)	16.70			16.70						16.70	
2	3	403	国道403号	新潟市大野郷(国道8号)	長岡市大野郷(国道352号)	24.80			24.80						24.80	
2	3	403	国道403号	小千谷市上ノ山(国道117号)	十日町市大庄(国道253号)	37.90			37.90							



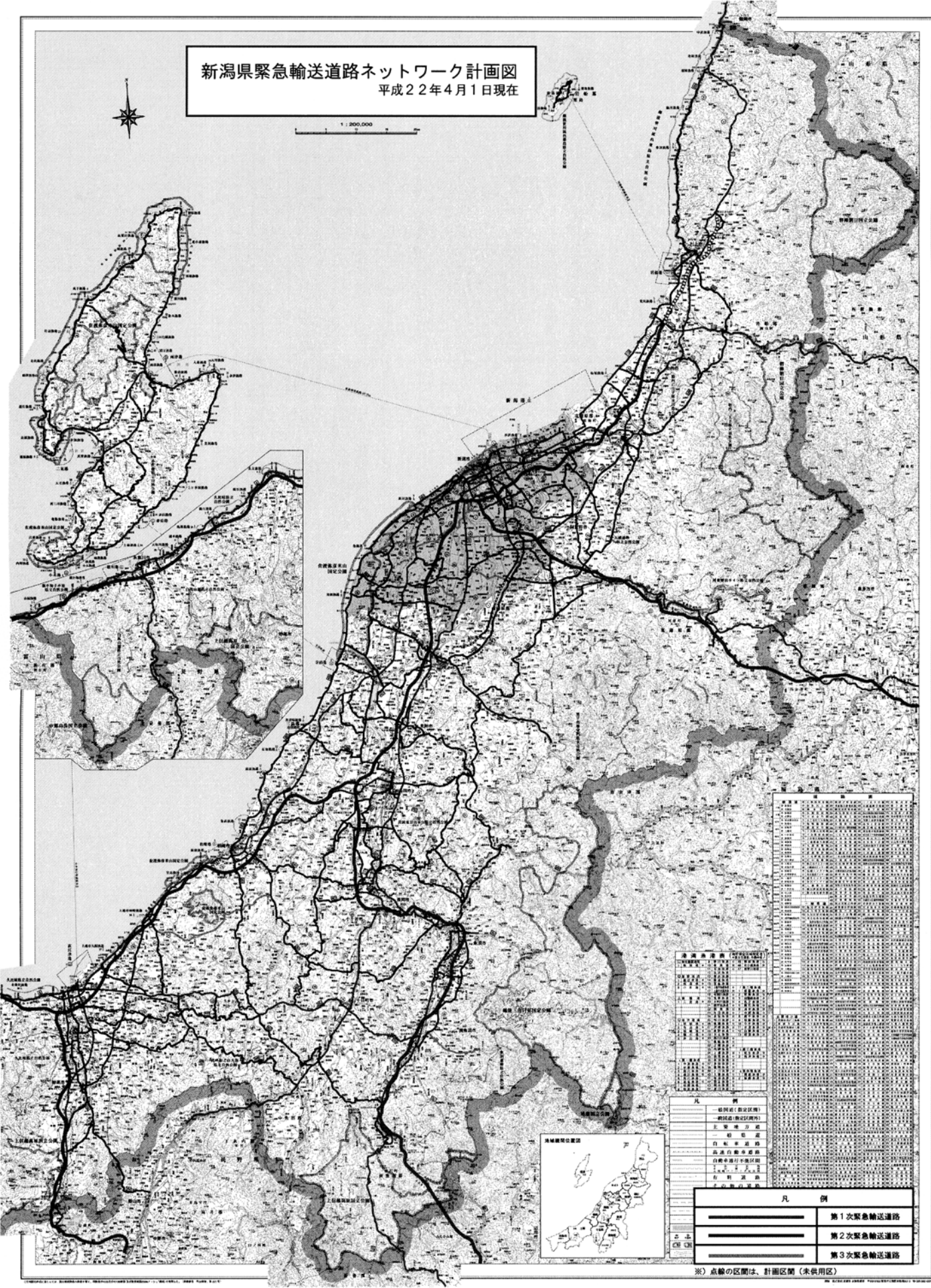
区分	道路種別	路線番号	路線名	緊急輸送道路の路線別延長				道路管理者別延長						【参考】事業計画				備考	
				起点	終点	① 路線 延長 (km)	② NEXCO 管理 延長 (km)	③ 国 管理 延長 (km)	④ 新潟県 管理 延長 (km)	⑤ 新潟市 管理 延長 (km)	⑥ 市町村 管理 延長 (km)	⑦ 新潟県 管理臨 港道路 管理 延長 (km)	⑧ 事業計 画全体 延長 (km)	⑨ ⑧のうち 供用済 延長 (km)	⑩ ⑧のうち 未供用 延長 (km)	⑪ 計画 路線 延長 (km)			
	1第1次 2第2次 3第3次	1:高速自動車国道 2:国道(指定) 3:国道(非指定) 4:主要地方道 5:一般国道 6:一般市道(政令市) 7:一般市町村道 8:その他道路					1 H21.4.1 供用済												
2	4	1081	佐渡縦貫線	佐渡市畑野町	佐渡市上川茂	14.20					14.20								14.20
2	4	1081	佐渡縦貫線	佐渡市入川	佐渡市鳩津	22.60					22.60								22.60
2	4	1081	佐渡縦貫線	佐渡市上横山	佐渡市新穂	5.90					5.90								5.90
2	4	1081	佐渡縦貫線	佐渡市山茂	佐渡市浅平	2.70					2.70								2.70
2	4	1081	佐渡縦貫線	佐渡市浅平	佐渡市大塚	10.00					10.00								10.00
2	4	1083	川口環状線	長岡市川口	小千谷市環状(国道117号)	3.50					3.50								3.50
2	4	1084	堀之内インター線	魚沼市堀小屋(堀之内)C	魚沼市堀小屋	0.20					0.20								0.20
2	4	1085	上越高田インター線	上越市南本町1丁目	上越市大字中田原	2.00					2.00								2.00
2	4	1088	龍平インター線	糸魚川市大字龍平(龍平)C	糸魚川市大字龍平(国道8号)	1.20					1.20								1.20
2	4	1087	飯山縦貫新幹線	妙高市大字原	妙高市原(国道292号)	4.20					4.20								4.20
2	6	1108	見附停車場線	見附市本所2丁目	見附市本所2丁目	0.30					0.30								0.30
2	6	1109	神切停車場線	長岡市池之島	長岡市池之島(国道8号)	2.01					2.01								2.01
2	6	1109	神切停車場線	長岡市池之島	長岡市池之島	0.10					0.10								0.10
2	6	1121	東三条停車場線	三条市東三條1丁目	三条市東三條1丁目	1.48					1.48								1.48
2	6	1123	直江津停車場線	上越市西本町4丁目	上越市石橋1丁目(国道8号)	1.80					1.80								1.80
2	6	1128	犀沼峠峠線	上越市神崎区直海浜	上越市神崎区竹島(国道8号)	2.60					2.60								2.60
2	6	1131	白土町停車場線	南魚沼市白土町(国道17号)	南魚沼市坂戸(国道402号)	0.50					0.50								0.50
2	6	1159	水守沼線	新潟市中央区白土2丁目	新潟市中央区野積(国道402号)	2.70					2.70								2.70
2	6	1164	白山停車場女流線	新潟市中央区白山2丁目	新潟市中央区神道寺2丁目(国道8号)	3.48					3.48								3.48
2	6	1165	見附分水線	長岡市中条新田(国道403号)	燕市五千石荒川1丁目	2.40					2.40								2.40
2	6	1165	見附分水線	見附市今町	見附市今町	0.40					0.40								0.40
2	6	1175	関山停車場線	妙高市関山	妙高市関山(国道18号)	0.60					0.60								0.60
2	6	1177	越後停車場支線	小千谷市早坂(国道117号)	小千谷市真人町	0.80					0.80								0.80
2	6	1184	三和線	上越市大野十三ノ木(国道405号)	上越市青区宮敷	1.20					1.20								1.20
2	6	1185	春日山線直江津線	上越市関所3丁目(国道8号)	上越市五智2丁目	1.30					1.30								1.30
2	6	1189	青柳高田線	上越市青柳区宮敷	上越市下塚坂	2.70					2.70								2.70
2	6	1205	高根村上線	村上市岩沢	村上市吉連路(国道7号)	4.00					4.00								4.00
2	6	1208	小堀渡沢線	村上市岩沢	村上市沼沢	1.80					1.80								1.80
2	6	1218	川島山線	新潟市海保区水沢新田	新潟市海保区横戸	2.00					2.00								2.00
2	6	1221	上野原線	糸魚川市大字羽生	糸魚川市上土目(国道8号)	2.00					2.00								2.00
2	6	1224	徳蔵堂中島線	燕市分水指	燕市大字野中才	0.70					0.70								0.70
2	6	1227	粟谷津川線	東蒲原郡阿賀町豊川甲	東蒲原郡阿賀町天満(国道49号)	4.20					4.20								4.20
2	6	1232	浦佐小出線	魚沼市青島	魚沼市青島	1.30					1.30								1.30
2	6	1242	七軒町見附線	長岡市池之島	見附市新町1丁目	4.40					4.40								4.40
2	6	1242	七軒町見附線	長岡市池之島	長岡市池之島	0.40					0.40								0.40
2	6	1253	浦上原線	長岡市山印内(国道253号)	長岡市大河区厚沢(国道8号)	9.99					9.99								9.99
2	6	1260	三条八王子線	三条市上須賀(国道8号)	三条市八王子	1.90					1.90								1.90
2	6	1262	大原関山停車場線	妙高市原道	妙高市関山	2.50					2.50								2.50
2	6	1265	下折立浦佐停車場線	南魚沼市若ヶ沢(国道291号)	南魚沼市浦佐	4.78					4.78								4.78
2	6	1274	海保北野線	長岡市北保(国道403号)	長岡市北保北野	5.27					5.27								5.27
2	6	1286	越前線	村上市丸根	村上市大町	5.30					5.30								5.30
2	6	1296	越前線	村上市丸根	村上市山前町	0.00					0.00	1.50	0.00	1.50					1.50
2	6	1290	曾野木一日市線	新潟市中央区南長潟	新潟市中央区西太衛門新田	3.20					3.20								3.20
2	6	1320	新津小須戸線	新潟市秋葉区新津本町4丁目	新潟市秋葉区矢代田	5.54					5.54								5.54
2	6	1321	粟谷内浦線	岩船郡粟島浦村宇釜谷	岩船郡粟島浦村宇内浦	6.00					6.00								6.00
2	6	1333	中山道光徳之内線	魚沼市光沢	魚沼市下島(国道17号)	1.10					1.10								1.10
2	6	1351	津波浦線	津波町津波(国道17号)	津波町津波(国道17号)	4.60					4.60								4.60
2	6	1362	隆安山田原野田停車場線	上越市大町2丁目	上越市大町2丁目	0.18					0.18								0.18
2	6	1363	市野江浦佐線	南魚沼市浦佐	南魚沼市浦佐(国道17号)	1.00					1.00								1.00
2	6	1372	五箇小出線	南魚沼市五箇(国道17号)	魚沼市青島	1.20					1.20								1.20
2	6	1372	五箇小出線	魚沼市青島	魚沼市青島	0.10					0.10								0.10
2	6	1374	五千石巻新沼線	燕市五千石	燕市分水指町	0.70					0.70								0.70
2	6	1378	大町身延線	長岡市大町	長岡市大町	0.93					0.93								0.93
2	6	1393	乳柱長岡線	柏崎市西山町乳柱	柏崎市西山町坂田(国道116号)	0.50					0.50								0.50
2	6	1402	柳ヶ橋長政線	柏崎市下塚	村上市長政(国道113号)	1.40					1.40								1.40
2	6	1462	津波浦線	南魚沼郡津波町津波	南魚沼郡津波町津波(国道17号)	2.90					2.90								2.90
2	6	1468	大湯上越線	上越市津町(国道350号)	上越市虫生若戸(国道8号)	5.00					5.00								5.00
2	6	1488	三ツ塚中央線	上越市三ツ塚町(国道8号)	上越市中央1丁目	1.95					1.95								1.95
2	6	1489	長岡中之島見附線	長岡市中央新田(国道8号)	見附市北井町(国道8号)	3.70					3.70								3.70
2	6	1531	三上線	村上市西黒町	村上市上防原(国道7号)	1.80					1.80								1.80
2	6	1535	八幡新田島沼線	新発田市大字八幡新田(国道290号)	新発田市大字島沼(国道7号)	4.80					4.80								4.80
2	6	1574	寺泊山線	柏崎市西山町乳柱	柏崎市西山町黒部(国道116号)	1.40					1.40								1.40
2	6	1574	寺泊山線	長岡市上柳(国道116号)	長岡市北野	1.60					1.60								1.60
2	6	1579	上越野田新井線	上越市大町2丁目	上越市野田中(国道18号)	2.81					2.81								2.81
2	6	1579	上越野田新井線	上越市大町1丁目	上越市大町2丁目	2.81					2.81								2.81
2	6	1579	上越野田新井線	上越市東本町3丁目	上越市西城町1丁目	0.57					0.57								0.57
2	6	1579	上越野田新井線	上越市石橋	上越市高土町1丁目	4.23					4.23								4.23
2	6	1584	新井中郷線	上越市中郷区市原(国道18号)	妙高市大字赤川原(国道292号)	5.80					5.80								5.80
2	6	1587	三川インター線	東蒲原郡阿賀町あがの南側/前	東蒲原郡阿賀町	3.24					3.24								3.24
2	8	1589	河原町線	東蒲原郡阿賀町津川	東蒲原郡阿賀町津川	0.50					0.50								0.50
2	8	1589	小千谷谷長線	小千谷市谷長	長岡市東野町	2.23					2.23								2.23
2	6	1591	中央インター線	胎内市中央(主要地方道中条堂業寺線)	胎内市船戸(国道7号)	4.00					4.00								4.00
2	7	0107	五十嵐2の町1号線	新潟市西区五十嵐2の町	新潟市西区五十嵐2の町	0.48					0.48								0.48
2	7	024122	西4-122号線	新潟市西区新道	新潟市西区新道	1.40					1.40								1.40
2	7	T1A44 T1B44 01A44	東越通有明線1号 東越通有明線2号 越前線	新潟市西区青山	新潟市中央区借瀧町(国道402号)	2.81					2.81								2.81
2	7	022510	鶴ノ子芝野山線	新潟市江南区早苗1丁目	新潟市江南区芝野山(国道49号)	1													

区分	道路種別	路線番号	路線名	緊急輸送道路の路線別延長		道路管理者別延長							【参考】事業計画			備考	
				起点	終点	① 路線延長 (km) H21.4.1 供用済	② NEXCO 管理 延長 (km)	③ 国 管理 延長 (km)	④ 新潟県 管理 延長 (km)	⑤ 新潟市 管理 延長 (km)	⑥ 市町村 管理 延長 (km)	⑦ 新潟県 管理 延長 (km)	⑧ 事業計 画全体 延長 (km)	⑨ ⑧のうち 供用済 延長 (km)	⑩ ⑧のうち 未供用 延長 (km)		⑪ 計画 路線 延長 (km) ①+⑨
3	4	1001	新潟市中央区鳥屋野	新潟市江津区天野	3.50					3.50							3.50
3	4	1002	新潟市江津区鳥屋野	新潟市江津区鳥屋野(国道8号)	3.10					3.10							3.10
3	4	1002	新潟市西区鳥屋野	新潟市西区大野村	0.45					0.45							0.45
3	4	1008	長岡市三条線	三条市本町3丁目	0.90				0.90								0.90
3	4	1035	三条市南新保	三条市本町2丁目	0.90				0.90								0.90
3	4	1025	柿崎小園線	上越市柿崎区下小野	27.61				27.61								27.61
3	4	1028	南魚沼市線	南魚沼市(国道17号)	0.50				0.50								0.50
3	4	1037	柿崎市駅前1丁目	柿崎市本町1丁目	0.60				0.60								0.60
3	4	1041	白根安田線	新潟市南区白根ノ内七軒(国道460号)	6.78				6.78								6.78
3	4	1044	新潟市西区寺尾東2丁目	新潟市西区鳥屋野(国道116号)	1.60				1.60								1.60
3	4	1044	新潟市高橋区安島	新潟市西蒲区赤松	1.00				1.00								1.00
3	4	1044	新潟市高橋区木場	新潟市西蒲区上野	2.68				2.68								2.68
3	4	1046	新潟市高橋区赤塚	新潟市西蒲区赤塚	2.00				2.00								2.00
3	4	1046	新潟市高橋区中野2丁目	新潟市西蒲区中野(国道116号)	1.74				1.74								1.74
3	4	1046	新潟市高橋区大野村	新潟市西蒲区中野2丁目(403号)	1.72				1.72								1.72
3	4	1046	新潟市高橋区大野村	新潟市西蒲区木場	3.51				3.51								3.51
3	4	1046	新潟市高橋区大野村	新潟市西蒲区赤松	4.25				4.25								4.25
3	4	1046	新潟市高橋区大野村	新潟市西蒲区赤松	4.56				4.56								4.56
3	4	1060	新潟市高橋区大野村	新潟市西蒲区大野村	3.41				3.41								3.41
3	4	1073	十日町市西線	十日町市本町(国道117号)	1.90				1.90								1.90
3	4	1382	寺尾停車場線	新潟市西区寺尾上2丁目	0.14				0.14								0.14
3	6	1121	東三条停車場線	三条市東三条1丁目	0.50				0.50								0.50
3	6	1127	新潟市高橋区大野村	新潟市西蒲区大野村	1.29				1.29								1.29
3	6	1129	新潟市高橋区大野村	新潟市西蒲区大野村	0.50				0.50								0.50
3	6	1188	五泉市三本木2丁目	五泉市三本木2丁目	0.07				0.07								0.07
3	6	1218	新潟市高橋区大野村	新潟市西蒲区大野村	2.35				2.35								2.35
3	6	1233	新潟市高橋区大野村	新潟市西蒲区大野村	10.50				10.50								10.50
3	6	1250	新潟市高橋区大野村	新潟市西蒲区三ツ門	0.08				0.08								0.08
3	6	1267	新潟市高橋区大野村	新潟市西蒲区三ツ門	0.30				0.30								0.30
3	6	1327	十日町市西線	十日町市本町(国道117号)	0.40				0.40								0.40
3	6	1379	新潟市高橋区大野村	新潟市西蒲区三ツ門	2.53				2.53								2.53
3	6	1530	新潟市高橋区大野村	新潟市西蒲区大野村	1.00				1.00								1.00
3	6	1530	新潟市高橋区大野村	新潟市西蒲区大野村	0.10				0.10								0.10
3	7	001121	新潟市高橋区大野村	新潟市西蒲区大野村	2.91				2.91								2.91
3	7	001127	新潟市高橋区大野村	新潟市西蒲区大野村	1.11				1.11								1.11
3	7	028141	新潟市高橋区大野村	新潟市西蒲区大野村	0.42				0.42								0.42
3	7	029263	新潟市高橋区大野村	新潟市西蒲区大野村	0.42				0.42								0.42
3	7	T1054	新潟市高橋区大野村	新潟市西蒲区大野村	0.54				0.54								0.54
3	7	T1A42	新潟市高橋区大野村	新潟市西蒲区大野村	0.30				0.30								0.30
3	8	1121	山本山線	十日町市本町	0.80				0.80								0.80
3	8	新潟市高橋区大野村	新潟市西蒲区大野村	0.20				0.20									0.20
3	8	新潟市高橋区大野村	新潟市西蒲区大野村	0.40				0.40									0.40
3	8	新潟市高橋区大野村	新潟市西蒲区大野村	0.50				0.50									0.50
3	7	新潟市高橋区大野村	新潟市西蒲区大野村	5.34				5.34									5.34
3	7	新潟市高橋区大野村	新潟市西蒲区大野村	1.77				1.77									1.77
3	7	新潟市高橋区大野村	新潟市西蒲区大野村	3.30				3.30									3.30
3	8	五泉市三本木2丁目	五泉市三本木2丁目	1.50				1.50									1.50
3	8	新潟市高橋区大野村	新潟市西蒲区大野村	1.40				1.40									1.40
3	8	新潟市高橋区大野村	新潟市西蒲区大野村	1.00				1.00									1.00
3	8	新潟市高橋区大野村	新潟市西蒲区大野村	1.40				1.40									1.40
3	8	新潟市高橋区大野村	新潟市西蒲区大野村	2.00				2.00									2.00
3	9	新潟市高橋区大野村	新潟市西蒲区大野村	0.40				0.40									0.40
3	9	新潟市高橋区大野村	新潟市西蒲区大野村	1.50				1.50									1.50
第1次緊急輸送道路						1,302.28	419.80	819.52	228.38	34.88	0.00	0.00	180.65	62.10	118.55	1,420.83	
第2次緊急輸送道路						1,889.48	0.00	2.70	1,570.91	282.85	12.70	0.20	39.52	17.74	20.78	1,889.44	
第3次緊急輸送道路						127.88	0.00	0.00	49.19	67.37	8.20	1.90	0.00	0.00	0.00	131.44	
合計						3,299.40	419.80	622.22	1,848.48	394.90	21.90	2.10	219.17	79.84	139.33	3,448.91	

新潟県緊急輸送道路ネットワーク計画図  
平成22年4月1日現在



1 : 200,000



新潟県緊急輸送道路ネットワーク計画図

道路種別	道路名称	道路延長(キロメートル)
第1次緊急輸送道路	新潟県道1号	12.5
第1次緊急輸送道路	新潟県道2号	15.3
第1次緊急輸送道路	新潟県道3号	18.7
第1次緊急輸送道路	新潟県道4号	21.2
第1次緊急輸送道路	新潟県道5号	24.8
第1次緊急輸送道路	新潟県道6号	28.5
第1次緊急輸送道路	新潟県道7号	32.1
第1次緊急輸送道路	新潟県道8号	35.9
第1次緊急輸送道路	新潟県道9号	39.7
第1次緊急輸送道路	新潟県道10号	43.5
第1次緊急輸送道路	新潟県道11号	47.3
第1次緊急輸送道路	新潟県道12号	51.1
第1次緊急輸送道路	新潟県道13号	54.9
第1次緊急輸送道路	新潟県道14号	58.7
第1次緊急輸送道路	新潟県道15号	62.5
第1次緊急輸送道路	新潟県道16号	66.3
第1次緊急輸送道路	新潟県道17号	70.1
第1次緊急輸送道路	新潟県道18号	73.9
第1次緊急輸送道路	新潟県道19号	77.7
第1次緊急輸送道路	新潟県道20号	81.5
第1次緊急輸送道路	新潟県道21号	85.3
第1次緊急輸送道路	新潟県道22号	89.1
第1次緊急輸送道路	新潟県道23号	92.9
第1次緊急輸送道路	新潟県道24号	96.7
第1次緊急輸送道路	新潟県道25号	100.5
第1次緊急輸送道路	新潟県道26号	104.3
第1次緊急輸送道路	新潟県道27号	108.1
第1次緊急輸送道路	新潟県道28号	111.9
第1次緊急輸送道路	新潟県道29号	115.7
第1次緊急輸送道路	新潟県道30号	119.5
第1次緊急輸送道路	新潟県道31号	123.3
第1次緊急輸送道路	新潟県道32号	127.1
第1次緊急輸送道路	新潟県道33号	130.9
第1次緊急輸送道路	新潟県道34号	134.7
第1次緊急輸送道路	新潟県道35号	138.5
第1次緊急輸送道路	新潟県道36号	142.3
第1次緊急輸送道路	新潟県道37号	146.1
第1次緊急輸送道路	新潟県道38号	149.9
第1次緊急輸送道路	新潟県道39号	153.7
第1次緊急輸送道路	新潟県道40号	157.5
第1次緊急輸送道路	新潟県道41号	161.3
第1次緊急輸送道路	新潟県道42号	165.1
第1次緊急輸送道路	新潟県道43号	168.9
第1次緊急輸送道路	新潟県道44号	172.7
第1次緊急輸送道路	新潟県道45号	176.5
第1次緊急輸送道路	新潟県道46号	180.3
第1次緊急輸送道路	新潟県道47号	184.1
第1次緊急輸送道路	新潟県道48号	187.9
第1次緊急輸送道路	新潟県道49号	191.7
第1次緊急輸送道路	新潟県道50号	195.5
第1次緊急輸送道路	新潟県道51号	199.3
第1次緊急輸送道路	新潟県道52号	203.1
第1次緊急輸送道路	新潟県道53号	206.9
第1次緊急輸送道路	新潟県道54号	210.7
第1次緊急輸送道路	新潟県道55号	214.5
第1次緊急輸送道路	新潟県道56号	218.3
第1次緊急輸送道路	新潟県道57号	222.1
第1次緊急輸送道路	新潟県道58号	225.9
第1次緊急輸送道路	新潟県道59号	229.7
第1次緊急輸送道路	新潟県道60号	233.5
第1次緊急輸送道路	新潟県道61号	237.3
第1次緊急輸送道路	新潟県道62号	241.1
第1次緊急輸送道路	新潟県道63号	244.9
第1次緊急輸送道路	新潟県道64号	248.7
第1次緊急輸送道路	新潟県道65号	252.5
第1次緊急輸送道路	新潟県道66号	256.3
第1次緊急輸送道路	新潟県道67号	260.1
第1次緊急輸送道路	新潟県道68号	263.9
第1次緊急輸送道路	新潟県道69号	267.7
第1次緊急輸送道路	新潟県道70号	271.5
第1次緊急輸送道路	新潟県道71号	275.3
第1次緊急輸送道路	新潟県道72号	279.1
第1次緊急輸送道路	新潟県道73号	282.9
第1次緊急輸送道路	新潟県道74号	286.7
第1次緊急輸送道路	新潟県道75号	290.5
第1次緊急輸送道路	新潟県道76号	294.3
第1次緊急輸送道路	新潟県道77号	298.1
第1次緊急輸送道路	新潟県道78号	301.9
第1次緊急輸送道路	新潟県道79号	305.7
第1次緊急輸送道路	新潟県道80号	309.5
第1次緊急輸送道路	新潟県道81号	313.3
第1次緊急輸送道路	新潟県道82号	317.1
第1次緊急輸送道路	新潟県道83号	320.9
第1次緊急輸送道路	新潟県道84号	324.7
第1次緊急輸送道路	新潟県道85号	328.5
第1次緊急輸送道路	新潟県道86号	332.3
第1次緊急輸送道路	新潟県道87号	336.1
第1次緊急輸送道路	新潟県道88号	339.9
第1次緊急輸送道路	新潟県道89号	343.7
第1次緊急輸送道路	新潟県道90号	347.5
第1次緊急輸送道路	新潟県道91号	351.3
第1次緊急輸送道路	新潟県道92号	355.1
第1次緊急輸送道路	新潟県道93号	358.9
第1次緊急輸送道路	新潟県道94号	362.7
第1次緊急輸送道路	新潟県道95号	366.5
第1次緊急輸送道路	新潟県道96号	370.3
第1次緊急輸送道路	新潟県道97号	374.1
第1次緊急輸送道路	新潟県道98号	377.9
第1次緊急輸送道路	新潟県道99号	381.7
第1次緊急輸送道路	新潟県道100号	385.5

凡 例

——	第1次緊急輸送道路
——	第2次緊急輸送道路
——	第3次緊急輸送道路

凡 例

——	第1次緊急輸送道路
——	第2次緊急輸送道路
——	第3次緊急輸送道路

※点線の区間は、計画区間(未供用区)

5-(2) 県内各機関のヘリコプターの仕様等

1 新潟県消防防災航空隊

連絡先 電話 025-270-0263  
(夜間) 025-285-5511 (県庁警備員室)

愛称	はくちょう
型式	シコルスキー式 S76B型
最大速度	287 km/h
航続距離※1	920 km (予備燃料を除く)
航続時間※1	3時間40分 (予備燃料を除く)
最大運航高度※2	約4,500 m
座席数	15席 (乗員含む)
常駐場所	新潟空港内

2 新潟県警察航空隊

連絡先 電話 025-285-0110 (内 5770 警備第二課)  
(夜間) " - " - " (総合当直)

愛称	こしかぜ	ときかぜ
型式	ベル式 412HP型	ベル式 412EP型
最大速度	260 km/h	260 km/h
航続距離※1	680 km (予備燃料を除く)	680 km (予備燃料を除く)
航続時間※1	3時間 (予備燃料を除く)	3時間 (予備燃料を除く)
最大運航高度※2	約6,000 m※	約6,000 m※
座席数	15席 (乗員含む)	15席 (乗員含む)
常駐場所	新潟空港内 ヘリコプターテレビシステム搭載	新潟空港内

愛称	はるかぜ
型式	アグスタ式 A109E型
最大速度	311 km/h
航続距離※1	683 km (予備燃料を除く)
航続時間※1	2時間50分 (予備燃料を除く)
最大運航高度※2	約6,000 m※
座席数	8席 (乗員含む)
常駐場所	新潟空港内

3 第九管区海上保安本部

連絡先 電話 025-245-0118 (内 3250、3260、3263 救難課)  
(夜間) 025-245-0165 (警備救難部運用司令センター)

愛称	らいちょう	日本海
型式	シコルスキー式 S76C型	ベル式 212型
最大速度	287 km/h	220 km/h
航続距離※1	935 km (予備燃料を除く)	611 km (予備燃料を除く)
航続時間※1	3時間26分 (予備燃料を除く)	3時間40分 (予備燃料を除く)
最大運航高度※2	約4,500 m※	約6,000 m※
座席数	8席 (乗員含む)	9席 (乗員含む)
常駐場所	新潟空港内	巡視船「えちご」に搭載

4 航空自衛隊新潟救難隊

連絡先 電話 025-273-9211 (内 218 飛行班)  
 (夜間) " - " - " (内 213 救難隊当直)

愛称	ヒーロー	2機常駐
型式	シコルスキー式	UH-60J
最大速度	260 km/h	
航続距離※1	1, 200 km (予備燃料を除く)	
航続時間※1	5時間30分 (予備燃料を除く)	
最大運航高度※2	約4, 200 m※	
座席数	14席 (乗員含む)	
常駐場所	新潟救難隊基地内 (新潟空港内)	

※1 航続距離・時間は、搭乗人数、登載貨物重量、搭載燃料等により異なる。

※2 最大運航高度は、機体の性能上の最大値を示してあるが、搭乗員が酸素供給装置を装着していない場合は、内部規則の規程により、約3, 000 mに制限される。



5-(3) 海上保安庁の巡視船艇、航空機の輸送力の基準

1 巡視船艇

区 分 船 型		乗 船 可 能 人 員 (人)		搭載可能 物 資 (トン)
		限定沿海で3時間 以内とした場合	1.5時間未満の 平水の場合	
巡 視 船	ヘリコプター2機搭載型	860	990	250
	ヘリコプター1機搭載型 (りゅうきゅう及びだいせん)	442	566	230
	ヘリコプター1機搭載型 (りゅうきゅう及びだいせんを除く)	420	480	230
	3,500トン型	713	804	363
	3,000トン型	1,150	1,312	328
	1,000トン型 (えりも型)	135	135	57
	1,000トン型	270	320	90
	500トン型	115	135	70
	350トン型	115	135	70
	特350トン型	115	135	70
	350トン型 (あまみ型)	36	36	29
	350トン型 (とから型)	47	50	30
	180トン型	28	28	46
	特130トン型	36	41	20
巡 視 艇	35メートル型	37	40	23
	30メートル型	36	41	20
	特23メートル型	48	56	14
	23メートル型	48	56	14
	20メートル型	26	28	14
	15メートル型 (やまゆり型)	26	28	14
	15メートル型	20	22	5
測 量 船	照洋型	682	778	400
	拓洋型	475	550	320
	明洋型	200	220	65
	天洋型	200	200	65
	20m型	13	16	11
航 路 標 識 測 定 船	つしま型	290	330	140

設 標 船	ほくと型	100	110	120
灯 台 見 回 り 船	ずいぶん型	34	37	72
	23m型	13	16	11
	20m型	15	18	8
	17m型	8	10	8
	15m型 ※搭載ゴムボートを降ろした場合	5 ※15	5 ※18	3

- (注) 1 搭載可能人員及び搭載可能物産は、いずれか一つの場合の目安を示す。  
2 乗船可能人員については、船舶安全法に基づく臨時検査を受けた場合を想定した目安とする。ただし、乗組員は除く。  
3 搭載可能物資については、海上平穏な場合の目安とし、気象状況、物資の形状等によってはこの目安以下となる。

## 2 航空機

区 分		搭載可能 人 員 (人)	搭載可能物資 (キログラム)	搭載可能物資最大容積 (センチメートル) (高さ×幅×奥行き)
型 式				
固 定 翼 航 空 機	ガルフストリーム・エアロスペース式G-V型	22	1,136	78×90×95
	ダッソー・ブレゲー式 ミステールファルコン900型	18	1,200	90×60×60
	日本航空機製造式YS-11A式	24	2,300	160×100×80
	サーブ・スカニア式 SAAB340B型	22	900	150×80×110
	ビーチクラフト式B300型	12	693	50×50×30
	ビーチクラフト式200T型	7	680	50×50×30
回 転 翼 航 空 機	アエロスパシアル式 AS332L1型	12	530	135×135×160
	シコルスキー式S-76C型	8	240	130×70×160
	ベル式 412型	6	120	220×110×80
	ベル式 212型	9	450	220×110×80
	ベル式 206B型	2	75	70×40×40

- (注) 1 搭載可能人員及び搭載可能物資は、いずれか一つの場合の目安を示す。  
2 搭載可能物資最大容積とは、航空機に搬入可能な1個あたりの最大容積をいう。  
3 気象状況、飛行距離、高度、物資の形状等によってはこの目安以下となる。  
4 燃料は、増槽を除き満載とする。  
5 搭載可能人員は、乗組員を含めた人員である。

平成22年4月1日現在 83箇所

## 新潟地区

No.	管轄消防本部	飛行場外離着陸場名称	住 所	座標(緯度・経度) ※世界測地系
1	新潟市 消防局	新潟県庁臨時	新潟県新潟市中央区新光町4番地1 新潟県庁駐車場内 ヘリポート	北緯37度54分03秒 東経139度01分35秒
2		消 防 学 校	新潟県新潟市西区曾和100-1 新潟県自治研修所	北緯37度50分31秒 東経138度56分45秒
3		新 津 野 球 場	新潟県新潟市秋葉区新栄町4-35 新津野球場	北緯37度47分23秒 東経139度07分10秒
4		新 潟 市 民 病 院	新潟県新潟市中央区鐘木463番地7 新潟市民病院	北緯37度52分32秒 東経139度02分27秒
5		間瀬多目的広場	新潟県新潟市西蒲区間瀬地内 こめぐりの郷公園	北緯37度50分31秒 東経138度56分45秒

## 上越地区

No.	管轄消防本部	飛行場外離着陸場名称	住 所	座標(緯度・経度) ※世界測地系
6	糸魚川市 消防本部	美山公園駐車場	新潟県糸魚川市大野65-1 糸魚川多目的グラウンド	北緯37度01分26秒 東経137度52分00秒
7		シャルマン火打 スキー場	新潟県糸魚川市大字西飛山1821 シャルマン火打スキー場 駐車場	北緯37度00分07秒 東経138度04分23秒
8		糸魚川市防災センター	新潟県糸魚川市南寺島2-10-20 糸魚川市消防本部 ヘリポート	北緯37度51分19秒 東経137度50分32秒
9		筒石港南公園	新潟県糸魚川市大字筒石284 筒石漁港環境整備公園内多目的広場	北緯37度07分55秒 東経138度03分08秒
10		糸魚川市浄化センター	新潟県糸魚川市大字竹ヶ花499 糸魚川市浄化センター	北緯37度02分54秒 東経137度53分14秒
11		青海シーサイドパーク 多目的広場	新潟県糸魚川市大字須沢2052 多目的広場	北緯37度02分05秒 東経137度49分24秒
12	上越地域 消防本部	箱 井	新潟県上越市大字下箱井字矢代川557-4 上越土木事務所 箱井重機庫前 ヘリ・スポット	北緯37度05分51秒 東経138度15分49秒
13		月 岡 防 災	新潟県妙高市月岡1丁目9-8 月岡防災ステーション	北緯37度02分41秒 東経138度16分07秒
14		松山ヘリポート	新潟県妙高市大字小出雲509 妙高市松山ヘリポート	北緯37度00分29秒 東経138度14分35秒
15		上越陸上競技場	新潟県上越市本城町47-1 上越陸上競技場	北緯37度06分28秒 東経138度15分10秒
16		新潟県立看護大学	新潟県上越市新南町240 新潟県立看護大学グラウンド	北緯37度06分10秒 東経138度16分19秒
17		上越総合病院 ヘリポート	新潟県上越市大福田148-1 上越総合病院ヘリポート	北緯37度08分57秒 東経138度15分05秒

## 中越地区

No.	管轄消防本部	飛行場外離着陸場名称	住 所	座標(緯度・経度) ※世界測地系
18	三条市 消防本部	大 谷	新潟県三条市大字大谷 大谷ダム公園	北緯37度28分47秒 東経139度10分30秒
19		三 条 ・ 燕	新潟県三条市上須頃 三条燕総合グラウンド	北緯37度37分50秒 東経138度56分29秒
20		三 条 ・ 中	新潟県三条市上須頃 三条燕総合グラウンド	北緯37度37分50秒 東経138度56分29秒
21		三 条 ・ 東	新潟県三条市上須頃 三条燕総合グラウンド	北緯37度37分50秒 東経138度56分29秒
22		三 条 ・ 西	新潟県三条市上須頃 三条燕総合グラウンド	北緯37度37分50秒 東経138度56分29秒
23		三条うるおい広場	新潟県三条市大野畑6 三条うるおい広場	北緯37度37分38秒 東経138度56分21秒

24	加茂地域消防本部	加 茂	新潟県加茂市大字狭口甲1082-1 加茂市宮陸上競技場	北緯37度39分10秒 東経139度04分38秒
25	見附市消防本部	見 附 運 動 公 園	新潟県見附市大字本町1308-3 見附運動公園	北緯37度32分06秒 東経138度56分01秒
26	柏崎市消防本部	柏 崎	新潟県柏崎市佐藤池新田1150 佐藤池野球場第4駐車場	北緯37度20分52秒 東経138度35分05秒
27	長岡市 消防本部	長 岡	新潟県長岡市緑町5-1 長岡市宮陸上競技場	北緯37度26分41秒 東経138度49分54秒
28		長 岡 市 防 災	新潟県長岡市塚町地内 長岡市防災ヘリポート	北緯37度27分42秒 東経138度48分39秒
29		海 老 島	新潟県長岡市海老島勇次新田地先 信濃川右岸河川敷	北緯37度33分30秒 東経138度49分44秒
30		寺 泊	新潟県長岡市大字寺泊字磯町地内 寺泊中央海浜公園駐車場	北緯37度38分56秒 東経138度46分25秒
31		長岡赤十字病院	新潟県長岡市千秋2丁目297-1 長岡赤十字病院ヘリポート	北緯37度27分51秒 東経138度49分54秒
32		長岡中央総合病院	新潟県長岡市川崎2041 長岡中央総合病院ヘリポート	北緯37度27分17秒 東経138度52分38秒
33	小千谷地域 消防本部	白 山	新潟県小千谷市山谷2234 小千谷市白山運動公園多目的グラウンド	北緯37度19分14秒 東経138度46分21秒
34		千谷多目的グラウンド	新潟県小千谷市千谷甲3033 千谷多目的グラウンド	北緯37度06分28秒 東経138度15分49秒
35		千 谷 野 球 場	新潟県小千谷市千谷甲3033 千谷野球場	北緯37度06分28秒 東経138度15分49秒
36	魚沼市 消防本部	五 味 沢	新潟県魚沼市大白川新田887-219 五味沢駐車場	北緯37度21分05秒 東経139度10分45秒
37		エコプラント魚沼	新潟県魚沼市中島字砂田707-1 エコプラント魚沼	北緯37度14分29秒 東経138度57分48秒
38		鷹 ノ 巣	魚沼市折立鷹ノ巣地内 鷹ノ巣	北緯37度03分39秒 東経139度15分11秒
39	南魚沼市 消防本部	大 和	新潟県南魚沼市茗荷沢1033-1 南魚沼市消防本部大和分署敷地内	北緯37度09分55秒 東経138度56分52秒
40		湯 沢 中 央 公 園	新潟県南魚沼郡湯沢町大字土樽151-1 湯沢中央公園 陸上競技場	北緯36度55分48秒 東経138度50分17秒
41		湯 沢	新潟県南魚沼郡湯沢町大字土樽字中子 ノリタ光学跡地	北緯36度55分30秒 東経138度50分23秒
42		苗 場	新潟県南魚沼郡湯沢町三国202 苗場プリンスホテル 駐車場	北緯36度47分48秒 東経138度47分30秒
43		旭 橋 下 流 ヘ リ ポ ー ト	新潟県南魚市島新田水押722-1 旭橋下流ヘリポート	北緯37度02分28秒 東経138度52分27秒
44	十日町地域消防本部	十 日 町	新潟県十日町市大字中条乙2568 十日町市陸上競技場	北緯37度09分24秒 東経138度47分02秒
45		津南町なじよもん	新潟県中魚沼郡津南町大字下船渡乙835 津南町なじよもん（農と縄文の体験学習館）	北緯37度02分28秒 東経138度40分15秒
46		卯 ノ 木	新潟県中魚沼郡津南町大字下船渡乙1081 卯ノ木集落グラウンド	北緯37度02分09秒 東経138度39分58秒
47	燕・弥彦総合事務組合消防本部	燕・弥彦消防本部	新潟県燕市吉田浜首408-1 燕・弥彦消防本部	北緯37度41分16秒 東経138度52分21秒

下越地区

No.	管轄消防本部	飛行場外離着陸場 名称	住 所	座標(緯度・経度) ※世界測地系
48	村上市 消防本部	神 林	新潟県村上市九日市501 神林多目的グラウンド	北緯38度10分43秒 東経139度27分32秒
49		朝 日	新潟県村上市岩沢5616 朝日多目的グラウンド	北緯38度15分56秒 東経139度32分36秒
50		山 北 運 動 広 場	新潟県村上市府屋160 山北多目的グラウンド	北緯38度30分33秒 東経139度32分19秒
51		山 北 野 球 場	新潟県村上市府屋160 山北球場	北緯38度30分38秒 東経139度32分18秒
52		関川村スポーツ公園	新潟県岩船郡関川村大字下関1331-12 関川村スポーツ公園	北緯38度05分33秒 東経139度33分56秒

53	村上市 消防本部	栗島牧平	新潟県岩船郡粟島浦村上牧2000~2001 栗島牧平	北緯38度29分03秒 東経139度16分00秒
54		三面川	新潟県村上市村上5448-2 三面川東河川公園	北緯38度13分39秒 東経139度29分08秒
55		グリーンパーク あらかわ	新潟県村上市梨木234-2 荒川多目的グラウンド	北緯38度05分59秒 東経139度27分29秒
56	新発田広域 消防本部	五十公野公園	新潟県新発田市五十公野5724 五十公野公園陸上競技場サブグラウンド	北緯37度56分22秒 東経139度21分14秒
57		内の倉	新潟県新発田市大字滝谷地内 内の倉ダム緑地公園	北緯37度50分32秒 東経139度26分44秒
58		中条	新潟県胎内市西条字野添666 胎内市立総合グラウンド	北緯38度04分03秒 東経139度24分07秒
59		胎内ヘリポート	新潟県胎内市熱田坂字柏木平844 胎内ヘリポート	北緯38度00分28秒 東経139度29分39秒
60		箱岩	新潟県新発田市箱岩83-1 箱岩	北緯37度59分57秒 東経139度23分50秒
61		新発田カルチャー センター	新潟県新発田市本町4丁目地内 新発田カルチャーセンター	北緯37度56分49秒 東経139度20分33秒
62		阿賀野市 消防本部	阿賀野川防災 ステーション	新潟県阿賀野市下里3610-154 阿賀野川防災ステーション
63	安田		新潟県阿賀野市新保地先 安田橋運動公園	北緯37度44分54秒 東経139度13分51秒
64	阿賀野市消防本部		新潟県阿賀野市安野町14-4 阿賀野市消防本部	北緯37度51分41秒 東経139度13分18秒
65	阿賀町 消防本部	麒麟山	新潟県東蒲原郡阿賀町津川4128 麒麟山公園内旧ヘリポート跡地	北緯37度40分42秒 東経139度27分40秒
66		向島公園	新潟県東蒲原郡阿賀町豊川甲236 向ノ島公園 駐車場	北緯37度37分31秒 東経139度27分42秒
67		津川河川広場	新潟県東蒲原郡阿賀町津川3079 津川河川広場	北緯37度40分56秒 東経139度26分43秒
68		三川運動公園	新潟県東蒲原郡阿賀町黒岩5644 阿賀町三川運動公園グラウンド	北緯37度41分09秒 東経139度23分02秒
69		上川スポーツパーク	新潟県東蒲原郡阿賀町両郷甲2325 上川スポーツパークグラウンド	北緯37度37分44秒 東経139度28分38秒
70	五泉市 消防本部	村松	新潟県五泉市城下1丁目865 村松小学校グラウンド	北緯37度41分33秒 東経139度10分23秒
71		矢津	新潟県五泉市矢津早出川河川敷 矢津河川公園グラウンド	北緯37度41分29秒 東経139度12分49秒

#### 佐渡地区

No.	管轄消防本部	飛行場外離着陸場 名称	住所	座標(緯度・経度) ※世界測地系
72	佐渡市 消防本部	真野	新潟県佐渡市名古屋146-1 真野陸上競技場	北緯37度58分08秒 東経138度21分10秒
73		真野漁港 多目的広場	新潟県佐渡市豊田2084-1 真野漁港多目的広場	北緯37度57分53秒 東経138度20分32秒
74		多田	新潟県佐渡市多田139 松ヶ崎小学校グラウンド	北緯37度54分40秒 東経138度28分50秒
75		金井	新潟県佐渡市新保乙40 金井中学校グラウンド	北緯38度01分14秒 東経138度22分20秒
76		小木	新潟県佐渡市小木954-1 小木多目的広場	北緯37度49分02秒 東経138度16分57秒
77		赤泊	新潟県佐渡市赤泊2457-1 赤泊陸上競技場	北緯37度51分45秒 東経138度25分06秒
78		消防本部	新潟県佐渡市八幡58 佐渡市消防本部	北緯37度59分28秒 東経138度20分47秒

79	佐渡市 消防本部	相	川	新潟県佐渡市相川栄町1 相川多目的運動広場	北緯38度02分06秒 東経138度14分10秒	
80		入	川	新潟県佐渡市入川1872-1、1872-4 高千小、中学校グラウンド	北緯38度11分05秒 東経138度19分16秒	
81		前	浜	新潟県佐渡市水津858 前浜中学校グラウンド	北緯38度04分40秒 東経138度34分12秒	
82		西	三	川	新潟県佐渡市西三川 1336番地4 真野多目的広場	北緯37度54分00秒 東経138度17分24秒
83		佐	和	田	新潟県佐渡市窪田75番地1 佐和田	北緯38度00分33秒 東経138度18分45秒

5-(4)-イ 複数駐機可能なヘリコプター離着陸場

No.	地区	管轄 消防本部等	空港・ 場外場名称	所在地	座標（緯度・経度） ※世界測地系	通年 場外	最 大 駐機数	燃料備蓄等
1	新潟	新潟県 消防防災 航空隊	新潟空港	新潟市東区松浜町	北緯 37度57分21秒 東経 139度07分15秒	-	20	移動タンク給油車
2		新潟市 消防局	消防学校	新潟市西区曾和100-1 新潟県自治研修所	北緯 37度50分31秒 東経 138度56分45秒	○	8	無
3	上越	糸魚川市 消防本部	美山 陸上競技場	糸魚川市大野65-1 糸魚川多目的グラウンド	北緯 37度01分11秒 東経 137度52分16秒	○	8	1,000ℓ (糸魚川市消防本部)
4		上越地域 消防本部	上越 陸上競技場	上越市本城町47-1 上越陸上競技場	北緯 37度06分28秒 東経 138度15分10秒	○	8	400ℓ (上越地域消防本部)
5	中越	南魚沼市 消防本部	湯沢 中央公園	湯沢町大字土樽151-1 湯沢町中央公園陸上競技場	北緯 36度55分48秒 東経 138度50分17秒	○	6	1,200ℓ (南魚沼市消防本部)
6		十日町地域 消防本部	十日町	十日町市大字中条乙2568 十日町市陸上競技場	北緯 37度09分24秒 東経 138度47分02秒	○	6	無
7		小千谷地域 消防本部	白山	小千谷市山谷2234 白山運動公園多目的グラウンド	北緯 37度19分14秒 東経 138度46分21秒	○	10	無
8		柏崎市 消防本部	柏崎	柏崎市佐藤池新田佐藤池1150 佐藤池野球場第4駐車場	北緯 37度20分52秒 東経 138度35分05秒	○	10	600ℓ (柏崎市消防本部)
9		魚沼市 消防本部	電源開発(株) グラウンド	魚沼市小出島889	北緯 37度14分15秒 東経 138度57分50秒	×	8	無
10		長岡市 消防本部	長岡	長岡市緑町5-1 長岡市営陸上競技場	北緯 37度26分41秒 東経 138度49分54秒	○	8	無
11		見附市 消防本部	見附 運動公園	見附市大字本町1308-3 見附運動公園	北緯 37度32分06秒 東経 138度56分01秒	○	8	無
12		加茂地域 消防本部	加茂	加茂市大字狭口甲1082-1 加茂市営陸上競技場	北緯 37度39分10秒 東経 139度04分38秒	○	6	無
13	三条市 消防本部	三条燕、東、 中、西	三条市上須頃 三条燕総合グラウンド	北緯 37度37分50秒 東経 138度56分29秒	○	20	無	
14	下越	阿賀町 消防本部	上川スポーツ パーク	阿賀町両郷甲2325-1 上川スポーツパーク	北緯 37度37分44秒 東経 139度28分38秒	○	8	600ℓ (阿賀町消防本部)
15		村上市 消防本部	関川村スポ ーツ公園	関川村大字下関1331-12 関川村スポーツ公園	北緯 38度05分33秒 東経 139度33分56秒	○	8	600ℓ (村上市消防本部)
16			神林	村上市九日市501 神林多目的グラウンド	北緯 38度10分43秒 東経 139度27分32秒	○	8	
17			朝日	村上市岩沢5616 朝日多目的グラウンド	北緯 38度15分56秒 東経 139度32分36秒	○	8	
18			山北運動広 場	村上市府屋160 山北多目的グラウンド	北緯 38度30分33秒 東経 139度32分19秒	○	8	
19	佐渡	佐渡市 消防本部	小木	佐渡市小木954-1 小木多目的広場	北緯 37度49分02秒 東経 138度16分57秒	○	10	1,000ℓ (佐渡市消防本部)
20			真野漁港多 目的広場	佐渡市豊田2084-1 真野漁港多目的広場	北緯 37度57分53秒 東経 138度20分32秒	○	8	
21			金井	佐渡市新保乙40 金井中学校グラウンド	北緯 38度01分14秒 東経 138度22分20秒	○	8	
22			相川	佐渡市相川栄町1 相川多目的運動広場	北緯 38度01分56秒 東経 138度14分21秒	○	6	

※「通年場外」:新潟県消防防災航空隊の飛行場外離着陸場通年申請の有無

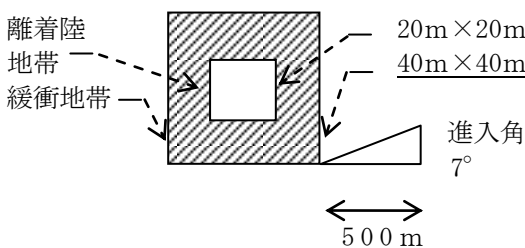
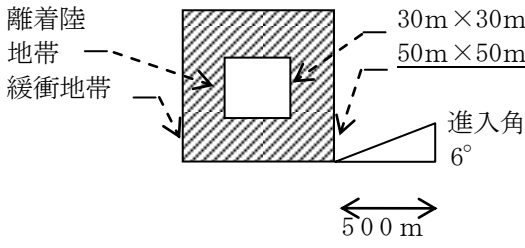
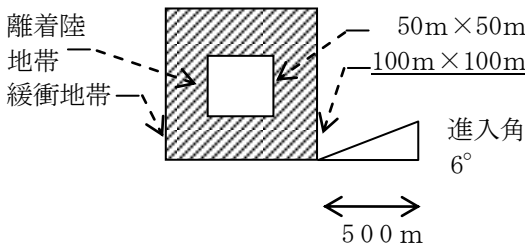
5-(4)-ウ 災害活動拠点病院付近のヘリコプター離着陸場

No.	地区	管轄 消防本部	病院名称	所在地	空港・ 場外場名称	所在地	座標(緯度・経度) ※世界測地系	通年 場外
1	新潟	新潟市 消防局	新潟大学医歯学 総合病院	新潟市中央区旭町通1-754	新潟空港	新潟市東区松浜町	北緯 37度57分12秒 東経 139度07分15秒	—
					新潟県庁臨時	新潟市中央区新光町4-1 新潟県庁駐車場内ヘリ ポート	北緯 37度54分03秒 東経 139度01分35秒	○
			新潟市民病院	新潟市中央区鐘木463-7	新潟市民病院	新潟市中央区鐘木463-7 新潟市民病院	北緯 37度52分32秒 東経 139度02分27秒	○
			済生会 新潟第二病院	新潟市西区寺地280	新潟県庁臨時	新潟市中央区新光町4-1 新潟県庁 駐車場内ヘリポート	北緯 37度54分03秒 東経 139度01分35秒	○
4		新潟勤労者医療協会 下越病院	新潟市秋葉区中沢町1	新津野球場	新潟市秋葉区新栄町4-35 新津野球場	北緯 37度47分23秒 東経 139度07分10秒	○	
5	上越	糸魚川市 消防本部	厚生連 糸魚川総合病院	糸魚川市竹ヶ花457-1	糸魚川市浄化 センター	糸魚川市 大字竹ヶ花499 糸魚川市浄化センター	北緯 37度02分54秒 東経 137度53分14秒	○
6		上越地域 消防本部	県立 中央病院	上越市新南町	新潟県立 看護大学	上越市新南町240 新潟県立看護大学 グラウンド	北緯 37度06分10秒 東経 138度16分19秒	○
7	中越	南魚沼市 消防本部	県立 六日町病院	南魚沼市六日町636	旭橋下流	南魚沼市 島新田水押722-1 旭橋下流ヘリポート	北緯 37度02分28秒 東経 138度52分27秒	○
8		十日町地域 消防本部	県立十日町病院	十日町市高山32	十日町	十日町市 大字中条乙2568 十日町市陸上競技場	北緯 37度09分24秒 東経 138度47分02秒	○
9		魚沼市 消防本部	県立 小出病院	魚沼市日渡34	エコプラント 魚沼	魚沼市中島字砂田707-1 エコプラント魚沼	北緯 37度14分29秒 東経 138度57分48秒	○
10		柏崎市 消防本部	厚生連 刈羽郡総合病院	柏崎市北半田2	柏崎	柏崎市佐藤池新田 佐藤池1150 佐藤池野球場 第4駐車場	北緯 37度20分52秒 東経 138度35分05秒	○
11		長岡市 消防本部	長岡赤十字病院	長岡市千秋2丁目297-1	長岡赤十字病院	長岡市千秋2丁目297-1 長岡赤十字病院	北緯 37度27分51秒 東経 138度49分54秒	○
12		三条市 消防本部	済生会 三条病院	三条市大野畑6	三条燕、東、 中、西	三条市上須頃 三条燕総合グラウンド	北緯 37度37分50秒 東経 138度56分29秒	○
13	下越	新発田広域 消防本部	県立 新発田病院	新発田市本町1-2-8	五十公野公園	新発田市五十公野5724 五十公野公園陸上競技場 サブグラウンド	北緯 37度56分22秒 東経 139度21分14秒	○
14		村上市 消防本部	厚生連 村上総合病院	村上市田端町2	三面川	村上市大字村上5448-2 三面川東河川緑地	北緯 38度13分39秒 東経 139度29分08秒	○
15	佐渡	佐渡市 消防本部	厚生連 佐渡総合病院	佐渡市金井町千種113	佐渡空港	佐渡市両津秋津新屋 1814-8	北緯 38度03分29秒 東経 138度25分02秒	—

※「通年場外」:新潟県消防防災航空隊の飛行場外離着陸場通年申請の有無



5-(5) 県地域防災計画におけるヘリポート適地選定基準

区分	ヘリポート選択の目安	左の基準に対応可能機種		
小型		陸上自衛隊	OH-1 OH-6	機体長 13.40m 機体長 9.30m
中型		陸上自衛隊	UH-1J UH-60JA	機体長 17.44m 機体長 19.76m
		海上自衛隊	UH-60J	機体長 19.76m
		航空自衛隊	UH-60J	機体長 19.76m
		海上保安庁	らいちょう 日本海	機体長 16.00m 機体長 17.40m
大型		陸上自衛隊	CH-47JA	機体長 30.18m
		海上自衛隊	MH-53E	機体長 30.20m
		航空自衛隊	CH-47J	機体長 30.18m

注 この基準は、国土交通省及び防衛省の定めた（認めた）基準とは異なり、個々の機関における機種に対する基準を考慮し、新潟県における災害時のヘリポート適地を把握するため目安として定めたものである。（同一機種でも運航する機関によって基準が異なる場合もある。）

「選定に当たって考慮すべき事項」

1 勾配

十分に平坦であり、最大勾配は5%（4.5°）以上であること。

2 離着陸地帯及び緩衝地帯には、障害物や吹き飛ばすような物を置かず、人の立ち入りが禁止できること。

3 広さが基準以下の場合にはヘリコプターが空中に停止し、吊り下げ、吊り上げ又は投下等の措置を実施することがある。

4 新潟県地域防災計画に記載されているヘリコプター活動を考慮し、運用に適した場所を指定する。

5 冬季積雪の多い場合は、グラウンド等地面の状況にこだわることなく、田畑等付近に障害物のない場所を圧雪する。

5-(6) ヘリポート適地一覧

市町村名	施設	幅×長さ (m)	住 所 地	施設代表者 又は責任者	電話番号 FAX番号	避難場 所との 兼用	仮設住宅 建設予定 地と兼用
新潟市	新潟市河川防災ステーションヘリポート	30×60	新潟市北区太田丙1318-1他	市 長	025-387-1000		
	新潟空港 A滑走路 B滑走路 エプロン Sエプロン	1,314×45 2,500×45 565×190 140×81	新潟市東区松浜町	東京航空局新潟空港事務所長	025-273-0263		
	阿賀野川河川公園	300×200	新潟市東区本所地内	市 長	025-227-1000		
	県庁ヘリポート	23×19	新潟市中央区新光町地内	知 事	025-282-1664		
	鳥屋野野球場	120×120	新潟市中央区女池地内	(財)新潟市開発公社	025-283-1301		
	新潟市産業振興センター駐車場	150×100	新潟市中央区鐘木185-10	(財)新潟市開発公社	025-283-1100		
	陸上競技場補助グラウンド	100×50	新潟市中央区一番堀通町地内	(財)新潟市開発公社	025-266-8111		
	亀田総合体育館	100×110	新潟市江南区大字茅野山1875番地1	(財)新潟市開発公社	025-381-1222	兼	
	江南区役所裏サッカー場	70×90	新潟市江南区亀田泉町3丁目395番地1	市 長	025-381-2111		
	市之瀬最終処分場グラウンド	150×125	新潟市秋葉区市之瀬746番地	市 長	0250-22-0917		
	秋葉区役所北側駐車場	160×35	新潟市秋葉区程島2009番地	市 長	0250-23-1000		
	白根総合公園多目的広場	190×120	新潟市南区上下諏訪木1811	(財)新潟市開発公社	025-373-6311		
	小針野球場	90×90	新潟市西区小針1丁目地内	(財)新潟市開発公社	025-265-0513		
	新潟県消防学校	65×60	新潟市西区曾和地内	知 事	025-262-4141		
	城山運動公園サブ野球場	70×70	新潟市西蒲区伏部地内	市長	0256-72-1212		
	長岡市	長岡市防災ヘリポート	63×55	長岡市堺町地内	長岡市消防本部 警防課	0258-36-0119 0258-35-8320	
市営陸上競技場		102×70	長岡市緑町1丁目5番地1	長岡市役所 市民 協働部 スポーツ 振興課	0258-32-6117 0258-39-2257		
NOSA Iヘリポート 東 センター		35×35	長岡市乙吉町548番地1	中越農業共済組合	0258-36-8022		
NOSA Iヘリポート 西 センター		55×30	長岡市上野町1018番地1	中越農業共済組合	0258-36-8022		
信濃川右岸河川敷中之島 スポーツ広場		100×100	長岡市海老島勇次新田110地 先	長岡市役所 中之 島支所 地域振興 課	0258-66-2002 0258-66-2238		
寺泊中央海浜公園駐車場		65×30	長岡市寺泊磯町地内	新潟県長岡地域振 興局	0258-38-2619		
長岡赤十字病院場外離着 陸場		21×21	長岡市千秋2丁目地内	長岡赤十字病院 庶務課	0258-28-3600		
長岡中央総合病院場外離 着陸場		19×19	長岡市川崎町地内	長岡中央総合病院 総務課	0258-35-3700		
悠久山野球場	90×90	長岡市悠久町400番地	長岡市役所 市民 協働部 スポーツ 振興課	0258-32-6117 0258-39-2257			

市町村名	施設	幅×長さ (m)	住 所 地	施設代表者 又は責任者	電話番号 FAX番号	避難場 所との 兼用	仮設住宅 建設予定 地と兼用
	信濃川南部運動公園	220×120	長岡市三俵野町374-2 地先	長岡市役所 市民協働部 スポーツ振興課	0258-32-6117 0258-39-2257		
	東北電力㈱長岡臨時ヘリポート	60×60	長岡市乙吉町772番地1	長岡技術センター	0258-32-0156		
	仮緊急ヘリポート	50×50	長岡市信濃2丁目	国土交通省信濃川河川事務所	0258-32-3020		
	三島野球場	100×100	長岡市蓮花寺260番地1	長岡市役所 三島支所 地域振興課	0258-42-2221 0258-42-3534		
	三島運動広場	25×50	長岡市吉崎28番地	長岡市役所 三島支所 地域振興課	0258-42-2221 0258-42-3534		
	和島運動広場	150×120	長岡市島崎6147	長岡市役所 和島支所 地域振興課	0258-74-3111 0258-74-2791		
	和島野球場	100×100	長岡市島崎5836	長岡市役所 和島支所 地域振興課	0258-74-3111 0258-74-2791		
	和島支所駐車場	35×30	長岡市小島谷3434番地4	長岡市役所 和島支所 地域振興課	0258-74-3111 0258-74-2791		
	道の駅和島 良寛の里 駐車場	35×35	長岡市島崎5713-2	長岡市役所 和島支所 産業課	0258-74-3111 0258-74-3500		
	寺泊海浜公園陸上競技場	90×140	長岡市寺泊坂井町9771	長岡市役所 寺泊支所 地域振興課	0258-75-3111 0258-75-2238		
	コロニーにいがた白岩の里	55×105	長岡市寺泊藪田6789-4	コロニーにいがた白岩の里 総務課	0258-75-3131		
	旧野積小学校グラウンド	50×80	長岡市寺泊野積3200	長岡市役所 寺泊支所 地域振興課	0258-75-3111 0258-75-2238		
	寺泊夏戸センターグラウンド	35×30	長岡市寺泊夏戸2829番地	長岡市役所 寺泊支所 地域振興課	0258-75-3111 0258-75-2238		
	大河津地区運動広場	65×105	長岡市寺泊求草970	長岡市役所 寺泊支所 地域振興課	0258-75-3111 0258-75-2238		
	寺泊山ノ脇センターグラウンド	45×60	長岡市寺泊町軽井2001	長岡市役所 寺泊支所 地域振興課	0258-75-3111 0258-75-2238		
	山古志支所 駐車場	30×25	長岡市山古志竹沢乙461	長岡市役所 山古志支所 地域振興課	0258-59-2330 0258-59-2331		
	山古志運動広場	75×70	長岡市山古志種芋原2519-子	長岡市役所 山古志支所 地域振興課	0258-59-2330 0258-59-2331		
	山古志闘牛場 駐車場	40×35	山古志南平乙960番地	長岡市役所 山古志支所 産業課	0258-59-2330 0258-59-3803		
	虫亀闘牛場 駐車場	25×25	長岡市山古志虫亀3350番地	長岡市役所 山古志支所 産業課	0258-59-2330 0258-59-3803		
	中之島北体育館グラウンド	120×50	長岡市中条丁200	長岡市役所 中之島支所 地域振興課	0258-66-2002 0258-66-2238		
	与板スポーツ広場	90×90	長岡市与板町与板乙2495-1	長岡市役所 与板支所 地域振興課	0258-72-3100 0258-72-3331		
	吉水運動公園	70×70	長岡市上樫出3033	長岡市役所 枳尾支所 地域振興課	0258-52-2151 0258-72-3331		
	塩谷運動公園	80×80	長岡市上塩3845	長岡市役所 枳尾支所 地域振興課	0258-52-2151 0258-72-3331		
	川口公民館泉水分館グラウンド	80×80	長岡市川口牛ヶ島424-1	長岡市役所川口支所 地域振興課	0258-89-3111 0258-89-2110	兼	
	川口中学校グラウンド	80×130	長岡市西川口951	川口中学校長	0258-89-3101 0258-89-3364	兼	

市町村名	施設	幅×長さ (m)	住 所 地	施設代表者 又は責任者	電話番号 FAX番号	避難場 所との 兼用	仮設住宅 建設予定 地と兼用
上 越 市	川口運動公園多目的広場	167×100	長岡市川口中山2441-1	長岡市役所川口支 所 地域振興課	0258-89-3111 0258-89-2110		
	高田公園陸上競技場	85×170	上越市本城町46-1	市 長	025-526-5111		
	高田公園野球場	100×130	上越市本城町46-1	市 長	025-535-4113 025-524-1260		
	高田公園ソフトボール場	110×115	上越市本城町46-1	市 長	025-526-5111 025-535-4113		
	城北中学校グラウンド	100×140	上越市栄町4-25	校 長	025-523-7266 025-523-7267		
	陸上自衛隊高田駐屯地	85×100	上越市南城町3-7-1	駐屯地司令	025-523-5117		
	陸上自衛隊高田駐屯地	60×65	上越市南城町3-7-1	駐屯地司令	025-523-5117		
	稲田小学校	45×80	上越市稲田1-6-7	校 長	025-523-2864 025-523-2889		
	上越市少年野球場	70×70	上越市大字富岡1088-1	教 育 長	025-526-2734 (管理棟)		
	上越市少年野球場	70×70	上越市大字富岡1088-1	教 育 長	025-526-2734 (管理棟)		
	関根学園高等学校グラウンド	90×130	上越市大字大貫1325-1	校 長	025-523-2702 025-523-9134		
	高田商業高等学校グラウンド	140×170	上越市大字中田原90-1	校 長	025-523-2271 025-526-3878	兼	
	和田小学校グラウンド	75×115	上越市大字上箱井202	校 長	025-523-3330 025-523-0678		
	上越市今泉スポーツ広場 (東 面)	100×190	上越市大和6-4	教 育 長	025-526-2730		
	上越市今泉スポーツ広場 (西 面)	90×90	上越市大和6-4	教 育 長	025-526-2730		
	戸野目小学校グラウンド	60×100	上越市大字戸野目682	校 長	025-524-1275 025-524-5908		
	上雲寺小学校グラウンド	50×80	上越市大字上雲寺16	校 長	025-528-4055 025-528-4857	兼	
	高志小学校グラウンド	70×110	上越市木田3-1-25	校 長	025-523-3858 025-525-7188		
	春日小学校グラウンド	80×90	上越市大豆1-13-11	校 長	025-523-3859 025-523-3877		
	春日中学校グラウンド	80×100	上越市春日野1-9-3	校 長	025-522-4811 025-522-4812		
	高士小学校グラウンド	50×60	上越市大字高津49	校 長	025-528-4014 025-529-1125	兼	
	直江津中学校グラウンド	90×100	上越市西本町4-15-2	校 長	025-543-2701 025-543-3014		
	直江津高等学校浜野球場	98×100	上越市五智2-13	校 長	025-543-2525 025-545-1676		
	直江津南小学校グラウンド	55×60	上越市中央1-7-1	校 長	025-543-2219 025-543-2968		
	上越市教育プラザグラウンド	130×200	上越市大字下門前586	教 育 長	025-545-9243 025-545-9272	兼	
	上越市スポーツ公園多目的 広場 (野球場)	85×85	上越市春日新田2-97-1	教 育 長	025-544-7759 (管理棟)		
	上越市スポーツ公園多目的 広場 (多目的運動広場)	100×180	上越市春日新田2-97-1	教 育 長	025-544-7759 (管理棟)		
	八千浦中学校グラウンド	60×70	上越市大字下荒浜879	校 長	025-543-2783 025-531-1397	兼	
	保倉小学校グラウンド	65×70	上越市大字上吉野146-2	校 長	025-520-2050 025-539-1124	兼	
	北諏訪小学校グラウンド	60×80	上越市大字上千原165	校 長	025-543-3514 025-543-3525	兼	
	潮陵中学校グラウンド	60×80	上越市大字西戸野24	校 長	025-546-2011 (FAX兼)	兼	
	桑取小学校グラウンド	45×80	上越市大字増沢969-1	校 長	025-541-2004 (FAX兼)	兼	
	くわどり湯ったり村駐車 場	50×50	上越市大字皆口601	支 配 人	025-541-2611 025-541-2616		
安塚高等学校グラウンド	75×200	上越市安塚区下方129	校 長	025-592-2027 025-592-3541	兼		
ナイターグラウンド	60×100	上越市安塚区和田593	市 長	025-592-2003	兼		

市町村名	施設	幅×長さ (m)	住 所 地	施設代表者 又は責任者	電話番号 FAX番号	避難場 所との 兼用	仮設住宅 建設予定 地と兼用
	雪国文化村公園駐車場	80×150	上越市安塚区須川1881	市 長	025-592-3505 025-592-2003 025-592-3505	兼	
	浦川原中学校グラウンド	160×100	上越市浦川原区顕聖寺350	校 長	025-599-2230 025-599-3960	兼	兼
	下保倉小学校グラウンド	100×50	上越市浦川原区横川321	校 長	025-599-2200 025-599-3901	兼	兼
	末広小学校グラウンド	120×70	上越市浦川原区飯室927	校 長	025-599-2564 025-599-3902	兼	兼
	月影の郷	110×80	上越市浦川原区横住410	指定管理者	025-599-3302 (FAX兼)	兼	兼
	中保倉小学校グラウンド	100×75	上越市浦川原区小谷島47	校 長	025-599-2252 025-599-3904	兼	兼
	浦川原運動広場	100×100	上越市浦川原区長走576-1	教 育 長	025-599-2104 025-599-3910	兼	兼
	菖蒲地域生涯学習センター グラウンド	120×40	上越市大島区菖蒲360	教 育 長	025-594-3101 025-594-3105		
	大島地域生涯学習センター グラウンド	100×50	上越市大島区仁上5607	教 育 長	025-594-3101 025-594-3105	兼	
	大島旭地域生涯学習セン ターグラウンド	130×70	上越市大島区田麦980	教 育 長	025-594-3101 025-594-3105		
	大島小学校グラウンド	110×50	上越市大島区大平3735	校 長	025-594-3132 025-594-3225	兼	
	大島中学校グラウンド	140×90	上越市大島区上達600	校 長	025-594-3114 025-594-3583	兼	
	岩栗運動広場	85×85	上越市大島区大平1619-2	市 長	025-594-3101 025-594-3105		
	旧押切工業団地	60×60	上越市大島区岡3320-1	市 長	025-594-3101 025-594-3105		
	牧小学校グラウンド	60×90	上越市牧区国川1550-1	校 長	025-533-5009 025-533-5031	兼	兼
	牧中学校グラウンド	70×100	上越市牧区小川1752	校 長	025-533-5023 025-533-5063	兼	兼
	ふれあい体験農園ふれあ い広場	70×150	上越市牧区原1021	協議会長	025-529-3150 025-529-3151	兼	兼
	柿崎中学校グラウンド	150×50	上越市柿崎区法音寺392-14	校 長	025-536-2496 025-536-2497	兼	
	柿崎小学校グラウンド	100×70	上越市柿崎区柿崎601-1	校 長	025-536-3126 025-536-3127	兼	
	下黒川小学校グラウンド	80×80	上越市柿崎区柳ヶ崎707	校 長	025-536-2467 025-536-6506	兼	
	黒川小学校グラウンド	100×70	上越市柿崎区岩手875	校 長	025-536-5301 025-536-5521	兼	
	上下浜小学校グラウンド	100×60	上越市柿崎区上下浜569	校 長	025-536-2382 025-536-6651	兼	
	旧上中山小学校グラウンド	100×60	上越市柿崎区上中山550	教 育 長	025-536-2211 025-536-2227	兼	
	柿崎野球場	95×95	上越市柿崎区法音寺685-2	教 育 長	025-536-2211 025-536-2227	兼	
	柿崎区民グラウンド	110×80	上越市柿崎区法音寺685-1	教 育 長	025-536-2211 025-536-2227	兼	
	柿崎中学校野球場	80×80	上越市柿崎区柿崎7397-1	校 長	025-536-2496 025-536-2497	兼	
	大潟町中学校グラウンド	103×80	上越市大潟区潟町575	学 校 長	025-534-2135 025-534-6425	兼	兼
	大潟町小学校グラウンド	80×55	上越市大潟区土底浜1621	学 校 長	025-534-2028 025-534-6453	兼	兼
	大潟運動広場	90×90	上越市大潟区犀潟76-5	教 育 長	025-534-4367 025-534-6405		
	大潟運動場	60×60	上越市大潟区渋柿浜127-3	教 育 長	025-534-4367 025-534-6405		

市町村名	施設	幅×長さ (m)	住 所 地	施設代表者 又は責任者	電話番号 FAX番号	避難場 所との 兼用	仮設住宅 建設予定 地と兼用
	帝国石油(株)旧ヘリポート跡地	60×52	上越市大潟区潟町761-8 ほか	帝国石油(株) 新潟鉱業所	025-247-2171		
	帝国石油(株)旧雁子浜寮跡地	92×43	上越市大潟区雁子浜381 ほか	帝国石油(株) 新潟鉱業所	025-247-2171		
	帝国石油(株)資材置場	80×60	上越市大潟区土底浜1714	帝国石油(株) 新潟鉱業所	025-247-2171		
	南川小学校グラウンド	130×80	上越市頸城区上吉414	校 長	025-530-2027 025-530-3921		
	大養小学校グラウンド	120×100	上越市頸城区百間町1134	校 長	025-530-2018 025-530-3920		
	明治小学校グラウンド	80×70	上越市頸城区日根津2929	校 長	025-530-2406 025-530-4234		
	頸城中学校グラウンド	130×120	上越市頸城区潟口60	校 長	025-530-2405 025-530-2014		
	ふれあいグラウンド	110×80	上越市頸城区下千原40	教 育 長	025-530-2360 025-530-3845		
	明治運動場	70×70	上越市頸城区手島241	教 育 長	025-530-2360 025-530-3845		
	くびき球場	90×90	上越市頸城区百間町716	教 育 長	025-530-2360 025-530-3845		
	源地域生涯学習センター	100×60	上越市吉川区山直海801-1	教 育 長	025-548-2177 025-548-3454	兼	
	吉川旭地域生涯学習センター	130×50	上越市吉川区梶257-2	教 育 長	025-548-2177 025-548-3454	兼	
	吉川中学校	200×100	上越市吉川区下町1130	校 長	025-548-2017 025-548-2503		
	吉川小学校	140×90	上越市吉川区原之町1819	校 長	025-548-2014 025-548-2047	兼	
	上越市吉川野球場	90×90	上越市吉川区原之町1819	教 育 長	025-548-2177 025-548-3454		
	中郷中学校グラウンド	80×157	上越市中郷区二本木663	校 長	0255-74-2032 0255-74-2643	兼	兼
	中郷小学校グラウンド	43×100	上越市中郷区二本木704	校 長	0255-74-2010 0255-74-2482	兼	兼
	旧片貝小学校グラウンド	60×130	上越市中郷区片貝92-2	教 育 長	0255-74-2009 0255-74-2034	兼	兼
	旧岡沢小学校グラウンド	45×120	上越市中郷区岡沢469	教 育 長	0255-74-2152 0255-74-2632	兼	兼
	村民運動広場	100×100	上越市中郷区坂本新田115	教 育 長	0255-74-2338 0255-74-4181		兼
	屋外運動場	100×100	上越市中郷区藤沢964-5	教 育 長	0255-74-2338		兼
	上越市板倉運動広場	120×110	上越市板倉区針943	教 育 長	0255-78-2141 0255-78-3984		
	豊原小学校グラウンド	110×70	上越市板倉区高野1443	校 長	0255-78-2006 0255-78-4904	兼	
	宮嶋小学校グラウンド	115×100	上越市板倉区宮島180	校 長	0255-78-2019 0255-78-4902	兼	
	山部小学校グラウンド	130×65	上越市板倉区山部253	校 長	0255-78-2018 0255-78-4903	兼	
	筒方地区地域資源加工施設グラウンド	65×40	上越市板倉区筒方121	市 長	0255-78-2028 0255-78-4905	兼	
	寺野地区総合センター	85×50	上越市板倉区久々野2778	市 長	0255-78-2207 0255-78-4906	兼	
	達野広場	40×50	上越市板倉区達野1298-4	町内会長	0255-78-2141 0255-78-3984		
	清里小学校グラウンド	100×65	上越市清里区岡嶺新田180	校 長	025-528-4634 025-528-7212	兼	
	櫛池地域生涯学習センター	60×65	上越市清里区棚田521	教 育 長	025-528-7007 025-528-7011	兼	
	清里中学校グラウンド	100×80	上越市清里区岡野町1525	校 長	025-528-4068 025-528-3942	兼	
	清里スポーツ公園	120×90	上越市清里区武士490	教 育 長	025-528-3111	兼	

市町村名	施設	幅×長さ (m)	住 所 地	施設代表者 又は責任者	電話番号 FAX番号	避難場 所との 兼用	仮設住宅 建設予定 地と兼用
三 条 市	里公小学校グラウンド	130×60	上越市三和区鴨井710	校 長	025-532-2014 025-532-2396	兼	
	上杉小学校グラウンド	120×70	上越市三和区今保584	校 長	025-532-2052 025-532-2150	兼	
	美守小学校グラウンド	110×70	上越市三和区本郷668	校 長	025-532-2606 025-532-2884	兼	
	三和中学校グラウンド	125×88	上越市三和区島倉2267	校 長	025-532-2024 025-532-2142	兼	
	三和スポーツ公園グラ ウンド	100×90	上越市三和区島倉2434-1	教 育 長	025-532-2323 025-532-2623	兼	兼
	三和駐車場	100×60	上越市三和区島倉2342-3	教 育 長	025-532-2323 025-532-2623		
	名立漁港	200×200	上越市名立区名立小泊1563	県漁港課	025-280-5317 025-285-6150		
	名立北地域生涯学習セン ターグラウンド	90×85	上越市名立区名立大町205	教 育 長	025-537-2004 025-537-4025	兼	
	名立中学校グラウンド	100×80	上越市名立区赤野俣532-1	校 長	025-537-2004 025-537-2214	兼	
	宝田小学校グラウンド	110×75	上越市名立区車路290	校 長	025-531-6222 025-537-2730	兼	
	名南グラウンド	90×60	上越市名立区森94	教 育 長	025-537-2126 025-537-2973		
	上名立地域生涯学習セン ターグラウンド	50×40	上越市名立区西蒲生田182	教 育 長	025-538-2201 (FAX兼)	兼	
	不動地域生涯学習センター グラウンド	40×30	上越市名立区瀬戸722	教 育 長	025-538-2301 (FAX兼)	兼	
	三条小学校グラウンド	50×90	三条市元町11番6号	校 長	0256-33-0174 0256-33-0248	兼	
	井栗小学校グラウンド	60×70	三条市西瀧377番地1	校 長	0256-38-2832 0256-38-1470	兼	
	旭小学校グラウンド	59×145	三条市柳川新田431番地	校 長	0256-38-4430 0256-38-1450	兼	
	月岡小学校グラウンド	50×150	三条市月岡805番地	校 長	0256-33-0122 0256-33-6953	兼	
	大崎小学校グラウンド	80×140	三条市東大崎一丁目 14番75号	校 長	0256-38-6340 0256-38-7909	兼	
	大島小学校グラウンド	70×100	三条市代官島2326番地	校 長	0256-34-0011 0256-33-6950	兼	
	第一中学校グラウンド	80×120	三条市島田二丁目8番43号	校 長	0256-33-1093 0256-32-6834	兼	
	第二中学校グラウンド	86×105	三条市興野一丁目18番1号	校 長	0256-33-1248 0256-32-6835	兼	
	第三中学校グラウンド	70×110	三条市西裏館二丁目15番22号	校 長	0256-33-3062 0256-33-4323	兼	
	第四中学校グラウンド	70×100	三条市井栗125番地	校 長	0256-38-8105 0256-38-8129	兼	
	本成寺中学校グラウン ド	80×100	三条市西中145番地	校 長	0256-33-2051 0256-33-6958	兼	
	大崎中学校グラウンド	60×70	三条市西大崎二丁目27番67号	校 長	0256-38-3960 0256-38-3984	兼	
	大島中学校グラウンド	50×90	三条市大島5039番地	校 長	0256-33-2317 0256-33-6956	兼	
	三条・燕総合グラウンド	48114.40㎡	三条市上須頃無番地	施 設 長	0256-34-5586		
	大浦小学校	90×60	三条市上大浦666番地	校 長	0256-46-2018	兼	
	下田中学校	150×100	三条市笹岡210番地	校 長	0256-46-2020 0256-46-2036	兼	
	長沢小学校	110×70	三条市笹岡579番地	校 長	0256-46-2019	兼	
	笹岡小学校	90×60	三条市中野原329番地	校 長	0256-46-2024	兼	
	荒沢小学校	90×50	三条市荒沢1225番地	校 長	0256-46-3019	兼	
森町小学校	120×50	三条市庭月85番地	校 長	0256-47-2231 0256-47-2240	兼		
飯田小学校	90×60	三条市飯田1000番地	校 長	0256-46-2158	兼		

市町村名	施設	幅×長さ (m)	住 所 地	施設代表者 又は責任者	電話番号 FAX番号	避難場 所との 兼用	仮設住宅 建設予定 地と兼用
柏 崎 市	五輪平運動公園	100×60	三条市飯田272番地	教 育 長	0256-46-2511 0256-46-4940	兼	
	下田野球場	100×100	三条市曲谷25番地1	教 育 長	0256-46-2511 0256-46-4940	兼	
	大谷ダム駐車場	200×150	三条市大谷	市 長	0256-46-2511 0256-46-4940		
	栄北小学校グラウンド	85×120	三条市泉新田123	校 長	0256-45-4617 0256-45-3004	兼	
	栄中央小学校グラウンド	72×170	三条市福島新田丁841	校 長	0256-45-2182 0256-45-2552	兼	
	大面小学校グラウンド	70×130	三条市北潟1	校 長	0256-45-2012 0256-45-2229	兼	
	栄中学校グラウンド	130×135	三条市新堀2065	校 長	0256-45-3873 0256-45-3874	兼	
	栄野球場	93×90	三条市岡野新田528	教 育 長	0256-45-4111 0256-45-5455		兼
	陸上競技場	70×103	柏崎市学校町1-40	市観光レクリエー ション振興公社	0257-22-5555 0257-22-0766	兼	
	荒浜運動場	90×120	柏崎荒浜1-3-30	市観光レクリエー ション振興公社	0257-21-3751 0257-21-3753	兼	
	佐藤池球場第4駐車場	67×230	柏崎市佐藤池新田1150-1	市観光レクリエー ション振興公社	0257-21-3751 0257-21-3753		
	柏崎小学校グラウンド	76×40	柏崎市学校町1-88	校 長	0257-22-2196 0257-24-0304	兼	
	比角小学校グラウンド	114×104	柏崎市扇町2-22	校 長	0257-22-5213 0257-22-5214	兼	
	枇杷島小学校グラウンド	48×96	柏崎市関町9-6	校 長	0257-22-2511 0257-22-3660	兼	
	鯨波小学校グラウンド	84×94	柏崎市鯨波乙1032	校 長	0257-22-2389 0257-22-2389	兼	
	旧上米山小学校グラウンド	50×42	柏崎市谷根3190	市 長	0257-21-2228 0257-21-4700	兼	
	榎原小学校グラウンド	52×78	柏崎市春日3-4-31	校 長	0257-22-4090 0257-22-4997	兼	
	日吉小学校グラウンド	74×96	柏崎市土合806	校 長	0257-22-3017 0257-22-3017	兼	
	荒浜小学校グラウンド	100×70	柏崎市荒浜1-2-11	校 長	0257-23-6611 0257-23-6982	兼	
	田尻小学校グラウンド	64×106	柏崎市安田1455	校 長	0257-22-4315 0257-22-1518	兼	
	北鯖石小学校グラウンド	58×102	柏崎市中田1743-2	校 長	0257-22-4454 0257-22-4454	兼	
	中通小学校グラウンド	58×112	柏崎市曾地130	校 長	0257-28-2004 0257-28-2004	兼	
	米山小学校グラウンド	38×68	柏崎市米山町304-4	校 長	0257-26-2013 0257-26-2013	兼	
	旧別俣小学校グラウンド	36×74	柏崎市久米994	市 長	0257-29-2401 0257-29-2401	兼	
	野田小学校グラウンド	54×90	柏崎市野田651-1	校 長	0257-29-2003 0257-29-2003	兼	
	旧鶴川小学校グラウンド	48×110	柏崎市女谷4525	市 長	0257-21-2364 0257-24-7714	兼	
	旧北条北小学校グラウンド	50×95	柏崎市西長鳥甲1972-2	教 育 長	0257-21-2360 0257-23-0881	兼	
	北条南小学校グラウンド	42×102	柏崎市北条2167	校 長	0257-25-3004 0257-25-3004	兼	
	半田小学校グラウンド	124×58	柏崎市南半田1-1	校 長	0257-24-6150 0257-21-3438	兼	
	新道小学校グラウンド	64×90	柏崎市新道5001-1	校 長	0257-22-4404 0257-23-7638	兼	
	第二中学校グラウンド	108×84	柏崎市比角2-6-21	校 長	0257-22-2882 0257-24-2400	兼	
	第三中学校グラウンド	64×138	柏崎市新赤坂町1-2-10	校 長	0257-23-2821 0257-23-6125	兼	
	第五中学校グラウンド	70×117	柏崎市宮平96-1	校 長	0257-27-2113 0257-27-2410	兼	
東中学校グラウンド	80×124	柏崎市下田尻2002-1	校 長	0257-24-2247 0257-24-2248	兼		



市町村名	施設	幅×長さ (m)	住 所 地	施設代表者 又は責任者	電話番号 FAX番号	避難場 所との 兼用	仮設住宅 建設予定 地と兼用	
	松浜中学校グラウンド	67×163	柏崎市松波3-7-5	校 長	0257-22-3714 0257-22-4986	兼		
	鏡が沖中学校グラウンド	165×97	柏崎市枇杷島2842-1	校 長	0257-21-0555 0257-21-0771	兼		
	南中学校グラウンド	210×65	柏崎市新道3447	校 長	0257-22-4414 0257-21-3730	兼		
	高柳野球場	100×100	柏崎市高柳町岡野町	教 育 長	0257-21-2360 0257-23-0881			
	高柳中学校グラウンド	60×80	柏崎市高柳町岡野町1516	校 長	0257-41-2039 0257-43-2121			
	西山総合グラウンド	175×95	柏崎市西山町浜忠3224-1番地	教 育 長	0257-47-2822			
	石地小学校グラウンド	100×40	柏崎市大崎1593番地	校 長	0257-47-2254 0257-47-3914			
	石地駐車場	70×45	柏崎市石地47-1番地	市 長	0257-47-4008 0257-47-2919			
	内郷小学校グラウンド	70×40	柏崎市上山田692番地	校 長	0257-47-2054 0257-47-2150			
	二田小学校グラウンド	100×40	柏崎市長嶺1718番地	校 長	0257-48-2054 0257-48-2080			
	西山中学校グラウンド	165×75	柏崎市鬼王179番地	校 長	0257-48-2150 0257-48-2252			
	西山町事務所駐車場	60×40	柏崎市池浦117-2番地	市 長	0257-47-4008 0257-47-2919			
	新 発 田 市	猿橋中学校グラウンド	90×150	新発田市住吉町1-7-1	校 長	0254-23-1175	兼	
		本丸中学校グラウンド	96×180	新発田市緑町2-7-22	校 長	0254-22-2525	兼	
		第一中学校グラウンド	96×161	新発田市御幸町4-5-25	校 長	0254-23-1151	兼	
		東中学校グラウンド	90×180	新発田市五十公野4981	校 長	0254-22-3824	兼	
七葉中学校グラウンド		90×190	新発田市上館84-2	校 長	0254-22-3524	兼		
佐々木中学校グラウンド		80×140	新発田市則清102	校 長	0254-27-2505	兼		
佐々木小学校グラウンド		70×80	新発田市則清856	校 長	0254-27-2011	兼		
二葉小学校グラウンド		60×100	新発田市中田町3-6-1	校 長	0254-22-2164	兼		
松浦小学校グラウンド		60×100	新発田市法正橋39	校 長	0254-22-3575	兼		
米倉小学校グラウンド		65×110	新発田市米倉4211-260	校 長	0254-28-5001	兼		
赤谷小学校グラウンド		50×70	新発田市上赤谷2173	校 長	0254-28-2166	兼		
川東小学校グラウンド		40×90	新発田市下羽津1938	校 長	0254-25-2009	兼		
竹俣小学校グラウンド		55×90	新発田市下楠川702	校 長	0254-25-2017	兼		
菅谷小学校グラウンド		65×120	新発田市繁山702	校 長	0254-29-2018	兼		
七葉小学校グラウンド		35×110	新発田市黒岩66	校 長	0254-29-3305	兼		
猿橋小学校グラウンド		60×110	新発田市中曾根町3-8-29	校 長	0254-22-2123	兼		
住吉小学校グラウンド	60×110	新発田市住吉町3-6-22	校 長	0254-24-1148	兼			
御免町小学校グラウンド	75×160	新発田市大栄町4-5-33	校 長	0254-22-2216	兼			
東豊小学校グラウンド	90×154	新発田市東新町4-10-8	校 長	0254-23-5075	兼			
陸上自衛隊新発田駐屯地	50×200	新発田市大手町6-4-16	駐屯地司令	0254-22-3151				
新発田中央公園 (カルチャーセンター)	60×100 50×100	新発田市本町4-16-83	市 長	0254-22-3101	兼			
荒橋小学校グラウンド	70×100	新発田市荒町1483	校 長	0254-22-3501	兼			

市町村名	施設	幅×長さ (m)	住 所 地	施設代表者 又は責任者	電話番号 FAX番号	避難場 所との 兼用	仮設住宅 建設予定 地と兼用	
新 発 田 市	中浦小学校グラウンド	100×90	新発田市大伝465-2	校 長	0254-22-2034	兼		
	天王小学校グラウンド	60×140	新発田市天王甲18	校 長	0254-32-3101	兼		
	本田小学校グラウンド	70×100	新発田市本田丙12	校 長	0254-32-2603	兼		
	豊浦中学校グラウンド	110×150	新発田市乙次50	校 長	0254-24-4492	兼		
	月岡カリオンパーク	50×70	新発田市月岡827	市 長	0254-22-3715	兼		
	真木山中央公園体育 施設（野球場）	70×70	新発田市乙次41-1	教 育 長	0254-22-2081	兼		
	加治川小学校グラウンド	60×90	新発田市上今泉366	校 長	0254-33-2435 0254-33-3663	兼	兼	
	旧新金塚小学校グラウ	70×80	新発田市下小中山1107	教育総務課長	0254-33-2409 0254-33-2309	兼	兼	
	加治川中学校グラウンド	100×150	新発田市川口330	校 長	0254-33-2214 0254-33-3354	兼	兼	
	加治川地区屋外運動場	70×100	新発田市押廻1428	教 育 長	0254-22-0657 0254-22-0657	兼	兼	
	大天城公園野球場	85×85	新発田市箱岩219	教 育 長	0254-33-2433 0254-33-3295	兼		
	紫雲寺小学校グラウンド	75×115	新発田市稲荷岡2389	校 長	0254-41-2022 0254-41-2022	兼		
	米子小学校グラウンド	110×85	新発田市真野原外1773	校 長	0254-41-2036 0254-41-4553	兼		
	藤塚小学校	80×100	新発田市藤塚浜2022	校 長	0254-41-2073 0254-41-4557	兼		
	紫雲寺中学校	95×110	新発田市真野原外3499	校 長	0254-41-2235 0254-41-2235	兼		
	五ヶ字運動広場	100×120	新発田市真野原外2846	市 長	0254-41-3111 0254-41-3452	兼		
	五十公野公園陸上競技場	65×100	新発田市五十公野5724	市 長	0254-22-3101			
	小 千 谷 市	東小千谷小学校グラウンド	80×80	小千谷市旭町7-6	校 長	0258-83-2361 0258-83-2360	兼	
		小千谷小学校グラウンド	140×60	小千谷市土川1-5-52	校 長	0258-83-2042 0258-82-3405	兼	
		小千谷西高校グラウンド	150×100	小千谷市城内3-3-11	校 長	0258-82-4335 0258-82-0700	兼	
		東小千谷中学校グラウンド	100×60	小千谷市東栄3-6-14	校 長	0258-82-2472 0258-82-8399	兼	
		千田中学校グラウンド	110×60	小千谷市千谷甲1617番地	校 長	0258-82-2784 0258-82-8386	兼	
		片貝中学校グラウンド	100×80	小千谷市片貝町8287番地2	校 長	0258-84-2030 0258-84-3880	兼	
		南中学校グラウンド	130×90	小千谷市真人町丁678番地	校 長	0258-86-3009 0258-86-2016	兼	
		吉谷小学校グラウンド	100×45	小千谷市西吉谷甲216番地	校 長	0258-82-4416 0258-81-1514	兼	
		和泉小学校グラウンド	100×50	小千谷市高梨町580番地	校 長	0258-82-2786 0258-82-3396	兼	
真人小学校グラウンド		100×70	小千谷市真人町甲167番地	校 長	0258-86-3004 0258-81-3403	兼		
川井小学校グラウンド		110×50	小千谷市川井475番地2	校 長	0258-89-2507 0258-81-4402	兼		
塩殿小学校グラウンド		100×70	小千谷市塩殿2144番地	校 長	0258-82-2580 0258-81-1543	兼		
旧若栃小学校グラウンド		70×50	小千谷市真人町戊491番地1	生涯学習スポーツ課長	0258-83-0077 0258-83-0078	兼		
白山運動公園陸上競技場		180×90	小千谷市山谷2234番地	生涯学習スポーツ課長	0258-83-0077 0258-83-0078			
加 茂 市		市営陸上競技場	220×150	加茂市大字狭口甲1075-1	市 長	0256-52-6116	兼	
		加茂農林高校グラウンド	200×130	加茂市神明町2丁目15-5	校 長	0256-52-3115	兼	

市町村名	施設	幅×長さ (m)	住 所 地	施設代表者 又は責任者	電話番号 FAX番号	避難場 所との 兼用	仮設住宅 建設予定 地と兼用
十日町市	加茂高校グラウンド	200×100	加茂市幸町1丁目17-13	校 長	0256-52-2030	兼	
	若宮中学校グラウンド	120×60	加茂市若宮町1丁目21-12	校 長	0256-52-0472	兼	
	加茂中学校グラウンド	100×90	加茂市学校町1-1	校 長	0256-52-0262	兼	
	七谷中学校グラウンド	100×70	加茂市大字下高柳25	校 長	0256-52-0944	兼	
	須田中学校グラウンド	80×70	加茂市大字後須田809	校 長	0256-52-6019	兼	
	十日町高等学校グラウンド	60×120	十日町市203番地	校 長	025-752-3575 025-757-8997	兼	
	十日町市城ヶ丘多目的広場	110×140	十日町市辰甲760番地	市 長	025-757-3100 025-757-2285		
	西小学校グラウンド	100×120	十日町市寅甲365番地	校 長	025-757-9640 025-752-4634	兼	
	東小学校グラウンド	80×120	十日町市四日町新田375番地	校 長	025-752-3055 025-752-2695	兼	
	十日町市陸上競技場	70×100	十日町市中条乙2563番地	教 育 長	025-752-4377	兼	
	十日町市笹山野球場	100×110	十日町市中条乙3329番地	教 育 長	025-752-4377		
	飛渡運動広場	100×100	十日町市中条戊2041番地	教 育 長	025-752-4377		
	下条小学校グラウンド	100×200	十日町市下条4丁目224番地	校 長	025-755-2009 025-756-2606	兼	
	旧東下組小学校グラウンド	90×90	十日町市東下組1368番地	教 育 長	025-757-3111 025-757-1824	兼	
	南中学校グラウンド	100×120	十日町市北新田142番地1	校 長	025-752-2577 025-752-4636	兼	
	旧六箇小学校グラウンド	30×80	十日町市丁98番地	教 育 長	025-757-3111 025-757-1824	兼	
	水沢運動公園	90×100	十日町市馬場丙1497番地	教 育 長	025-752-4377		
	馬場小学校グラウンド	70×100	十日町市馬場乙1575番地	校 長	025-758-2069 025-758-4379	兼	
	旧野中小学校グラウンド	45×75	十日町市新宮甲2289番地	市 長	025-757-3139	兼	
	吉田中学校グラウンド	70×75	十日町市小泉106番地1	校 長	025-752-2878 025-752-6731	兼	
	鏡島小学校グラウンド	70×75	十日町市南鏡坂449番地3	校 長	025-757-2895 025-757-1769	兼	
	信濃川運動公園	90×90	十日町市小泉1512番地乙	教 育 長	025-752-4377		
	千手小学校グラウンド	65×110	十日町市上新井32番地	校 長	025-768-2009 025-768-2966	兼	
	上野小学校グラウンド	27×50	十日町市上野甲1376番地	校 長	025-768-2079 025-761-1028	兼	
	橘小学校グラウンド	76×85	十日町市野口1番地1	校 長	025-768-2507 025-761-1029	兼	
	旧仙田小学校グラウンド	40×110	十日町市中仙田甲3366番地	教 育 長	025-757-3111 025-757-1824	兼	
	川西中学校グラウンド	150×250	十日町市霜条51番地	校 長	025-768-2066 025-768-2683	兼	
	川西高等学校グラウンド	120×120	十日町市伊勢平治711番地2	校 長	025-768-3386 025-768-4567	兼	
	庚塚運動場	120×120	十日町市水口沢925番地1	教 育 長	025-768-2308		
	橘運動場	90×105	十日町市野口1590番地6	教 育 長	025-768-2308		
白倉運動場	80×80	十日町市大白倉305番地	教 育 長	025-768-2308			
中里中学校グラウンド	200×130	十日町市桔梗原キ1301番地	校 長	025-763-3128 025-763-4105	兼		
田沢小学校グラウンド	100×85	十日町市上山己1492番地	校 長	025-763-2018 025-763-4419	兼		
貝野小学校グラウンド	50×35	十日町市本屋敷丁58番地1	校 長	025-763-2169 025-763-3795	兼		

市町村名	施設	幅×長さ (m)	住 所 地	施設代表者 又は責任者	電話番号 FAX番号	避難場 所との 兼用	仮設住宅 建設予定 地と兼用
見 附 市	倉俣グラウンド	80×50	十日町市倉俣甲1560番地	教 育 長	025-763-2493		
	旧高道山小学校グラウンド	70×40	十日町市田白羽毛辰697番地	市 長	025-763-3111		
	松代中学校グラウンド	85×150	十日町市松代5562番地1	校 長	025-597-2013 025-597-3956	兼	
	松代グラウンド	95×95	十日町市松代4008番地	教 育 長	025-597-2301	兼	
	生涯学習センター屋外 運動場	35×55	十日町市清水718番地	教 育 長	025-597-2301	兼	
	孟地小学校グラウンド	40×45	十日町市孟地162番地	校 長	025-597-2172 025-597-2687	兼	
	奴奈川小学校グラウンド	50×90	十日町市室野576番地	校 長	025-598-2133 025-598-2358	兼	
	安塚高等学校松之山分校 グラウンド	70×100	十日町市光間39番地	校 長	025-596-2025		
	旧三省小学校グラウンド	70×40	十日町市小谷327番地	市 長	025-596-3131	兼	
	松之山小学校グラウンド	80×120	十日町市松之山1162番地3	校 長	025-596-2014 025-596-2149	兼	
	浦田小学校グラウンド	50×100	十日町市浦田979番地	校 長	025-596-2293 025-596-2373	兼	
	旧東川小学校グラウンド	80×60	十日町市松之山藤倉192番地1	市 長	025-596-3131	兼	
	松之山中学校グラウンド	80×150	十日町市松之山湯山15番地	校 長	025-596-2034 025-596-2384		
	松之山グラウンド	100×100	十日町市松之山1039番地	教 育 長	025-596-2265	兼	
	見附小学校グラウンド	120×90	見附市学校町1丁目3-89	校 長	0258-62-0141 0258-62-1176	兼	兼
	見附第二小学校グラウンド	70×90	見附市杉沢町3561番地	校 長	0258-62-0314 0258-63-5021	兼	
	名木野小学校グラウンド	100×150	見附市月見台1丁目10-75	校 長	0258-62-0091 0258-63-0104	兼	兼
	田井小学校グラウンド	100×60	見附市田井町306番地	校 長	0258-62-0479 0258-63-5027	兼	
	上北谷小学校グラウンド	105×48	見附市牛ヶ嶺町1292番地	校 長	0258-62-0986 0258-63-5028	兼	
	葛巻小学校グラウンド	80×107	見附市反田町10番地	校 長	0258-62-0689 0258-63-5017	兼	
新潟小学校グラウンド	55×90	見附市新潟町2478番地	校 長	0258-62-0685 0258-63-5014	兼		
見附中学校グラウンド	113×106	見附市島切窪町644番地	校 長	0258-62-0319 0258-62-0005	兼		
見附南中学校グラウンド	95×115	見附市名木野714番地	校 長	0258-62-0987 0258-62-0483	兼		
今町中学校グラウンド	80×150	見附市今町4丁目1-7	校 長	0258-66-2371 0258-66-6846	兼		
西中学校グラウンド	165×170	見附市市野坪町127番地	校 長	0258-62-0688 0258-62-0367	兼		
見附高校グラウンド	120×150	見附市本所1丁目20-6	校 長	0258-62-0080 0258-62-5033	兼		
見附市市民野球場	110×220	見附市片桐町500番地	グリーン産業・オーエ ンスグループ	0258-62-1700 0258-63-5003	兼		
見附運動公園グラウンド	155×95	見附市本町字焼田所1308-3	グリーン産業・オーエ ンスグループ	0258-62-1700 0258-63-5003	兼		
村 上 市	村上小学校グラウンド	90×100	村上市三之町2-41	校 長	0254-53-2249 0254-53-2250	兼	
	村上南小学校グラウンド	130×100	村上市南町二丁目1-11	校 長	0254-52-4188 0254-52-4288	兼	
	村上第一中学校グラウンド	80×140	村上市大欠1-70	校 長	0254-53-4155 0254-53-7366	兼	
	村上高等学校グラウンド	130×120	村上市田端町7-12	校 長	0254-53-2109 0254-53-3401	兼	
	村上桜ヶ丘高等学校グラウ	60×120	村上市飯野桜ヶ丘10-25	校 長	0254-52-5201 0254-53-6810	兼	

市町村名	施設	幅×長さ (m)	住所地	施設代表者 又は責任者	電話番号 FAX番号	避難場 所との 兼用	仮設住宅 建設予定 地と兼用
	村上中等教育学校グラウン	90×100	村上市学校町6-8	校長	0254-52-5101 0254-53-6773	兼	
	岩船小学校グラウンド	70×100	村上市岩船上町2-10	校長	0254-56-7036 0254-56-7842	兼	
	岩船中学校グラウンド	80×100	村上市八日市9-10	校長	0254-56-7109 0254-56-8074	兼	
	瀬波小学校グラウンド	50×80	村上市瀬波上町4-6	校長	0254-52-2798 0254-53-6652	兼	
	山辺里小学校グラウンド	60×110	村上市山辺里721-甲	校長	0254-52-2338 0254-53-4974	兼	
	門前谷小学校グラウンド	50×60	村上市鑄物師330	校長	0254-52-3210 0254-52-3341	兼	
	村上東中学校グラウンド	70×80	村上市山辺里1788	校長	0254-53-6171 0254-53-6172	兼	
	上海府小学校グラウンド	40×90	村上市柏尾2812	校長	0254-58-2511 0254-58-2518	兼	
	旧大栗田小・中学校グラウ	30×50	村上市大栗田636-2	校長	0254-64-0539	兼	
	三面川東河川公園	100×40	村上市村上5448-2	教育長	0254-52-6311 0254-52-6815		
	村上市鮭公園	140×50	村上市塩町4990	市長	0254-53-2111 0254-53-3840		
	村上市宮野球場	90×80	村上市天神岡98-14	教育長	0254-52-6311 0254-52-6815		
	岩船運動公園	100×150	村上市八日市901-1	教育長	0254-52-6311 0254-52-6815		
	村上多目的グラウンド	80×80	村上市天神岡	教育長	0254-52-6311 0254-52-6815		
	保内小学校グラウンド	100×60	村上市下鍛冶屋264-2	校長	0254-62-2302 0254-62-5553	兼	
	荒川中学校グラウンド	75×140	村上市坂町2510	校長	0254-62-3251 0254-62-3252	兼	
	荒川高校グラウンド	110×120	村上市坂町2616-4	校長	0254-62-2503 0254-62-1220	兼	
	荒川地区公民館駐車場	80×60	村上市羽ヶ榎104-25	教育長	0254-62-3050 0254-62-3174	兼	
	金屋小学校グラウンド	100×70	村上市金屋2014-1	校長	0254-62-2050 0254-62-6587	兼	
	荒川多目的グラウンド	170×120	村上市梨木234-2	教育長	0254-62-3050 0254-62-3174		
	平林小学校グラウンド	50×60	村上市平林122	校長	0254-66-5009 0254-66-5495	兼	兼
	砂山小学校グラウンド	110×80	村上市塩谷1325-135	校長	0254-66-5509 0254-66-5658	兼	兼
	神納小学校グラウンド	80×50	村上市有明766-1	校長	0254-66-6484 0254-66-6484	兼	兼
	神納東小学校グラウンド	70×60	村上市上助淵661-1	校長	0254-66-5316 0254-66-5384	兼	兼
	西神納小学校グラウンド	100×60	村上市九日市503	校長	0254-66-7312 0254-66-8131	兼	兼
	平林中学校グラウンド	90×120	村上市牛屋1063	校長	0254-66-5539 0254-66-5542	兼	兼
	神納中学校グラウンド	100×150	村上市有明1380	校長	0254-66-5313 0254-66-5553	兼	兼
	農村環境改善センター 駐車場	50×50	村上市今宿63	市長	0254-66-6111 0254-66-6110		兼
	七湊多目的運動広場	130×110	村上市七湊1713-1	教育長	0254-66-8111 0254-66-8112		兼
	総合運動公園多目的 グラウンド	100×170	村上市九日市501	教育長	0254-66-8111 0254-66-8112		兼
	旧長津小学校グラウンド	40×40	村上市笹平1795-1	教育長	0254-72-0111 0254-72-6403	兼	
	三面小学校グラウンド	70×50	村上市中新保56	校長	0254-72-1042 0254-72-6175	兼	
	朝日みどり小学校グラウン	90×60	村上市中原2726	校長	0254-72-1024 0254-72-6958	兼	
	猿沢小学校グラウンド	90×60	村上市猿沢2791-甲	校長	0254-72-1025 0254-72-1735	兼	
	旧塩野町中学校グラウンド	80×50	村上市小須戸304	市長	0254-72-0111	兼	

市町村名	施設	幅×長さ (m)	住 所 地	施設代表者 又は責任者	電話番号 FAX番号	避難場 所との 兼用	仮設住宅 建設予定 地と兼用
燕 市	朝日多目的グラウンド	150×100	村上市岩沢5616	教 育 長	0254-72-6403 0254-72-0111	兼	
	旧高根小学校グラウンド	110×70	村上市高根1940	市 長	0254-72-6403 0254-72-0112	兼	
	小川小学校グラウンド	70×40	村上市小川14	校 長	0254-52-2723 0254-52-4327	兼	
	塩野町小学校グラウンド	100×50	村上市塩野町78	校 長	0254-73-1014 0254-73-1721	兼	
	朝日中学校グラウンド	150×100	村上市岩沢5577	校 長	0254-72-0346 0254-72-0853	兼	
	朝日球場	100×100	村上市岩沢5685	教 育 長	0254-72-0111 0254-72-6403		
	蒲萄スキー場第1駐車場	70×70	村上市蒲萄338-1	市 長	0254-72-0111 0254-72-6403		
	山北中学校グラウンド	90×60	村上市府屋655-3	教 育 長	0254-77-2049 0254-77-2152	兼	
	さんぼく北小学校グラウン	50×40	村上市堀ノ内526	教 育 長	0254-77-2069 0254-77-3255	兼	
	さんぼく南小学校グラウン	40×40	村上市勝木20-1	教 育 長	0254-77-2893 0254-77-2517	兼	
	黒川俣ふるさとふれあいセ	60×40	村上市北中861-3	教 育 長	0254-77-4052 0254-77-3996	兼	
	桑川ふるさとふれあいセン	90×80	村上市桑川152-10	教 育 長	0254-77-4052 0254-77-3996	兼	
	山北球場	130×90	村上市府屋160	教 育 長	0254-77-4052 0254-77-3996		
	山北多目的的グラウンド	190×100	村上市府屋160	教 育 長	0254-77-4052 0254-77-3996		
	小池小学校グラウンド	60×50	燕市柳山2131番地	校 長	0256-66-2331 0256-66-2388	兼	兼
	小池中学校グラウンド	100×80	燕市道金1095番地1	校 長	0256-64-2033 0256-64-2034	兼	兼
	燕中学校グラウンド	100×100	燕市秋葉町4丁目8番71号	校 長	0256-63-4075 0256-63-4885	兼	兼
	燕西小学校グラウンド	100×100	燕市東太田7936番地	校 長	0256-63-2020 0256-63-5526	兼	兼
	燕東小学校グラウンド	80×60	燕市燕4800番地1	校 長	0256-63-2070 0256-63-5676	兼	兼
	燕北小学校グラウンド	100×80	燕市東太田1680番地	校 長	0256-63-4051 0256-63-4435	兼	兼
	燕中等教育学校グラウンド	120×120	燕市灰方815番地	校 長	0256-63-9319 0256-66-1293	兼	
	小中川小学校グラウンド	100×125	燕市花園町32番1号	校 長	0256-63-6054 0256-63-6049	兼	兼
	松長小学校グラウンド	70×30	燕市館野1204番地	校 長	0256-63-6056 0256-63-6056	兼	兼
	燕北中学校グラウンド	100×100	燕市三王淵1940番地	校 長	0256-63-6055 0256-63-5527	兼	兼
	スポーツランド燕 (野球場)	90×90	燕市小牧837番地1	教 育 長	0256-63-4131 0256-66-3567 0256-63-9845	兼	兼
	分水北小学校グラウンド	80×130	燕市中島1229-1	校 長	0256-98-2836 0256-98-2931	兼	兼
	島上小学校グラウンド	80×140	燕市横田301	校 長	0256-97-2255 0256-97-2526	兼	兼
	分水中学校グラウンド	80×130	燕市分水向陽1番1号	校 長	0256-97-2241 0256-97-2265	兼	兼
	分水高等学校グラウンド	90×180	燕市笈ヶ島104-4	校 長	0256-98-2191 0256-98-6598	兼	兼
	吉田総合グラウンド	91×140	燕市本所169番地1	教 育 長	0256-92-5100 0256-92-5110	兼	
	吉田北小学校グラウンド	80×100	燕市米納津4297番地1	校 長	0256-93-2264	兼	
	栗生津小学校グラウンド	90×120	燕市栗生津657番地	校 長	0256-93-2446	兼	

市町村名	施設	幅×長さ (m)	住 所 地	施設代表者 又は責任者	電話番号 FAX番号	避難場 所との 兼用	仮設住宅 建設予定 地と兼用
糸魚川市	糸魚川中学校グラウンド	90×190	糸魚川市上刈4丁目1番1号	校 長	025-552-1267 025-552-0360	兼	
	姫川運動広場	110×160	糸魚川市寺島1172番地4	教 育 長	025-552-1511 025-552-8292		
	下早川運動広場	100×100	糸魚川市東海235番地	教 育 長	025-552-1511 025-552-8292		
	小滝運動広場	50× 70	糸魚川市小滝5285番地1	教 育 長	025-552-1511 025-552-8292		
	西海農村公園	80× 85	糸魚川市田中637番地	教 育 長	025-552-1511 025-552-8292		
	根知小学校グラウンド	70×120	糸魚川市東中5121番地1	校 長	025-558-2100 025-558-2109	兼	
	磯部小学校グラウンド	40×140	糸魚川市筒石500番地	校 長	025-567-2200 025-567-2902	兼	
	磯部ふるさと会館	40×100	糸魚川市藤崎992番地	教 育 長	025-552-1511 025-552-8292	兼	
	能生小学校グラウンド	55×100	糸魚川市能生4485番地	校 長	025-566-2026 025-566-3159	兼	
	海洋高等学校グラウンド	98×100	糸魚川市能生3040番地	校 長	025-566-3155 025-566-4781	兼	
	能生中学校グラウンド	90×130	糸魚川市能生2643番地	校 長	025-566-2065 025-566-2465	兼	
	布引グラウンド	70×100	糸魚川市大平寺2403番地	教 育 長	025-552-1511 025-552-8292		
	中能生小学校グラウンド	55×80	糸魚川市平404番地	校 長	025-566-2702 025-566-2099	兼	
	南能生小学校グラウンド	50×110	糸魚川市溝尾2991番地4	校 長	025-568-2011 025-561-5015	兼	
	木浦小学校グラウンド	45×90	糸魚川市木浦6073番地	校 長	025-566-2120 025-566-5650	兼	
	田沢小学校グラウンド	80×120	糸魚川市田海13番地2	校 長	025-562-2215 025-562-2216	兼	
	青海小学校グラウンド	60×70	糸魚川市青海382番地	校 長	025-562-2027 025-562-2169	兼	
	青海中学校グラウンド	90×130	糸魚川市寺地1160番地	校 長	025-562-2079 025-562-5447	兼	
	青海総合グラウンド	80×120	糸魚川市青海672番地	教 育 長	025-552-1511 025-552-8292		
	妙高市	松山ヘリポート	40×40	妙高市小出雲字前林509番地	市 長	0255-72-5111 0255-72-9841	
新井総合公園 (屋外運動場)		90×90	妙高市錦町2丁目2091番地	教 育 長	0255-74-0036 0255-72-3902	兼	
新井中学校グラウンド		150×100	妙高市錦町1丁目2番1号	校 長	0255-72-2828 0255-72-2628	兼	兼
新井中央小学校グラウンド		120×100	妙高市諏訪町2丁目4番8号	校 長	0255-72-4225 0255-72-5477	兼	兼
妙高市農村環境改善 センター		100×40	妙高市五日市1123番地6	市 長	0255-74-0035 0255-72-3902	兼	兼
斐太北小学校グラウンド		130×60	妙高市飛田690番地	校 長	0255-72-2629 0255-72-2629	兼	兼
斐太南小学校グラウンド		120×50	妙高市小丸山新田56番地2	校 長	0255-72-2573 0255-72-2573	兼	兼
矢代グラウンド		100×50	妙高市志973番地	教 育 長	0255-74-0036 0255-72-3902	兼	兼
姫川原小学校グラウンド		110×50	妙高市姫川原760番地	校 長	0255-72-2409 0255-72-2409	兼	兼
新井南中学校グラウンド		100×70	妙高市除戸913番地	校 長	0255-75-2221 0255-75-2221	兼	兼
旧水原小学校グラウンド		70×40	妙高市大濁1090番地	教 育 長	0255-74-0038 0255-72-3902	兼	兼
旧平丸小学校グラウンド		50×40	妙高市下平丸2995番地	教 育 長	0255-74-0038 0255-72-3902	兼	兼
新井リゾート(柵第5駐車場)		210×70	妙高市両善寺1921番地	新井リゾート(柵)	- -		
月岡防災公園		40×40	妙高市月岡702番地2	上越地域振興局長	025-526-9505 025-525-2392		

市町村名	施設	幅×長さ (m)	住 所 地	施設代表者 又は責任者	電話番号 FAX番号	避難場 所との 兼用	仮設住宅 建設予定 地と兼用
五 泉 市	新井高校グラウンド	100×100	妙高市田町1丁目10番1号	校 長	0255-72-4151 0255-72-5729	兼	兼
	旧猿橋小学校グラウンド	70×40	妙高市猿橋723	教 育 長	0255-74-0038 0255-72-3902		
	池の平スポーツハウス グラウンド	40×40	妙高市関川2428-2	教 育 長	0255-74-0036 0255-72-3902	兼	兼
	旧杉野沢小学校グラウンド	120×60	妙高市杉野沢1479	教 育 長	0255-74-0038 0255-72-3902	兼	兼
	妙高高原中学校グラウンド	200×100	妙高市関川762	校 長	0255-86-2074 0255-86-2482	兼	兼
	総合運動公園多目的広場	150×100	妙高市関川958	教 育 長	0255-74-0036 0255-72-3902	兼	
	妙高高原南小学校グラ ウンド	150×80	妙高市関川1592	校 長	0255-86-2104 0255-86-3212	兼	兼
	妙高高原北小学校グラ ウンド	130×70	妙高市田切120	校 長	0255-86-2105 0255-86-2398	兼	兼
	赤倉駐車場	150×100	妙高市二俣1516	市 長	0255-74-0036 0255-72-3902	兼	
	妙高中学校グラウンド	90×140	妙高市関山1660番地	校 長	0255-82-2025 0255-82-2063	兼	兼
	桶海地区グラウンド	34×41	妙高市桶海661番地	区 長	—	兼	
	妙高小学校グラウンド	66×120	妙高市関山2785番地	校 長	0255-82-2012 0255-82-4262	兼	兼
	妙高ふれあいパーク グラウンド	100×100	妙高市米嶋新田61番地	教 育 長	0255-74-0036 0255-72-3902	兼	兼
	関温泉駐車場	65×45	妙高市関山宇妙高山国有林 23林班イ4小班	温泉組合長	0255-82-3139 0255-82-3140	兼	
	栗島公園	110×95	五泉市栗島4866	市 長	0250-43-3911 0250-42-5151	兼	
	西公園	95×95	土深60	市 長	0250-43-3911 0250-42-5151	兼	
	市営野球場	115×110	五泉市丸田580-1	教 育 長	0250-42-5194 0250-43-4190	兼	
	五泉市陸上競技場	110×100	五泉市愛宕甲2660	教 育 長	0250-42-5194 0250-43-4190	兼	兼
	矢津河川公園グラウンド	100×100	矢津早出川河川敷	市 長	0250-58-7181 0250-58-8554		
	五泉南小学校グラウンド	130×60	五泉市駅前2丁目5-53	校 長	0250-43-0345 0250-43-2755	兼	
	五泉東小学校グラウンド	160×60	五泉市赤海3714	校 長	0250-42-2674 0250-43-2650	兼	
	川東小学校グラウンド	110×60	五泉市中川新2431	校 長	0250-42-3737 0250-42-3579	兼	
	橋田小学校グラウンド	120×70	五泉市橋田1016	校 長	0250-41-0055 0250-41-0056	兼	
巢本小学校グラウンド	110×60	五泉市論瀬47-1	校 長	0250-42-4076 0250-42-4955	兼		
村松小学校グラウンド	130×85	五泉市城下1-865	校 長	0250-58-6050 0250-58-5044	兼		
十全小学校グラウンド	105× 75	五泉市安出156-1	校 長	0250-58-6083 0250-58-6198	兼		
大蒲原小学校グラウンド	120×70	五泉市南田中646-2	校 長	0250-58-6306 0250-58-7399	兼		
川内小学校グラウンド	110× 50	五泉市川内197	校 長	0250-55-6201 0250-55-6205	兼		
五泉中学校グラウンド	140×90	五泉市南本町2丁目1-87	校 長	0250-43-3036 0250-43-3784	兼		
五泉北中学校グラウンド	140×130	五泉市三本木2丁目7-1	校 長	0250-43-0150 0250-43-0149	兼		
川東中学校グラウンド	110×100	五泉市猿和田181	校 長	0250-42-3577 0250-42-2758	兼		
山王中学校グラウンド	120×65	五泉市村松甲6441-14	校 長	0250-58-7019 0250-58-3919	兼		
県立五泉高校グラウンド	110×80	栗島1-23	校 長	0250-43-3314 0250-43-7891	兼		
県立村松高校グラウンド	180×90	五泉市村松甲5545	校 長	0250-58-6003	兼		



市町村名	施設	幅×長さ (m)	住 所 地	施設代表者 又は責任者	電話番号 FAX番号	避難場 所との 兼用	仮設住宅 建設予定 地と兼用
阿 賀 野 市	城ノ内野球場	90×90	阿賀野市保田4807	生涯学習課長	0250-58-1142 0250-62-4141		
	安田橋運動公園	150×350	阿賀野市新保河川敷	生涯学習課長	0250-62-2064 0250-62-4141		
	保田小学校グラウンド	70×113	阿賀野市保田4664	校 長	0250-62-2064 0250-68-3014	兼	
	旧大和小学校グラウンド	70×120	阿賀野市小浮2443	学校教育課長	0250-68-2606 0250-62-2790	兼	
	赤坂小学校グラウンド	65×92	阿賀野市六野瀬1344	校 長	0250-63-9250 0250-68-3016	兼	
	山手小学校グラウンド	80×94	阿賀野市福永1475	校 長	0250-68-5540 0250-68-3017	兼	
	旧寺社小学校グラウンド	80×103	阿賀野市寺社甲2009	学校教育課長	0250-68-5538 0250-62-2790	兼	
	安田中学校グラウンド	75×130	阿賀野市保田4419	校 長	0250-63-9250 0250-68-3013	兼	
	旧安田高等学校グラウンド	108×176	阿賀野市寺社甲3848-212	新潟県総務管理部 管財課財産管理係	0250-68-5813 025-280-5064 025-280-5009		
	京ヶ瀬中学校グラウンド	80×100	阿賀野市姥ヶ橋739	校 長	0250-67-2004 0250-67-4772	兼	兼
	前山小学校グラウンド	70×100	阿賀野市前山305-1	校 長	0250-67-2318 0250-67-4774	兼	兼
	新潟県立新潟養護学校 駒林分校グラウンド	40×80	阿賀野市駒林5050	新潟県教育委員会	0250-67-4851 0250-67-4890	兼	兼
	阿賀野川防災ステーション	30×30	阿賀野市京ヶ瀬工業団地 3610-154地先	総務課長	0250-62-2510 0250-62-0281		
	駒林農村公園	40×40	阿賀野市駒林字金淵原4990	建設課長	0250-62-2510 0250-62-0281		
	水原小学校グラウンド	100×50	阿賀野市岡山町4-35	校 長	0250-62-2005 0250-62-3005	兼	
	安野小学校グラウンド	100×50	阿賀野市南安野町7-1	校 長	0250-62-2111 0250-63-2481	兼	
	堀越小学校グラウンド	100×50	阿賀野市野地城259-2	校 長	0250-62-2542 0250-63-0431	兼	
	分田小学校グラウンド	100×50	阿賀野市東町995	校 長	0250-62-2604 0250-63-0514	兼	
	水原中学校グラウンド	100×50	阿賀野市学校町9-9	校 長	0250-62-2455 0250-62-2498	兼	
	阿賀野高等学校グラウンド	100×50	阿賀野市学校町3-9	校 長	0250-62-2049 0250-63-1916		
	笹岡小学校グラウンド	100×75	阿賀野市山崎1443-1	校 長	0250-62-2419 0250-63-1877	兼	
	神山小学校グラウンド	110×75	阿賀野市山倉村107	校 長	0250-62-0353 0250-63-1878	兼	
	笹神中学校グラウンド	200×90	阿賀野市笹岡200	校 長	0250-62-7330 0250-63-1879	兼	
大室地区グラウンド	80×45	阿賀野市大室1946	財政課長	0250-62-2510 0250-62-0281			
旧五頭高原スキー場駐 車場	90×40	阿賀野市大室字大室山 国有林	商工観光課長	0250-62-2510 0250-62-0281			
胎 内 市	中条小学校	115×100	胎内市大川町16番56号	校 長	0254-43-2024 0254-43-2670	兼	
	総合グラウンド	170×150	胎内市西条野添666番地	教 育 長	0254-43-6111 0254-43-7392	兼	
	築地中学校	155×110	胎内市築地3713番地	校 長	0254-45-2019 0254-45-5045	兼	
	きのと小学校	160×110	胎内市山屋120番地	校 長	0254-46-2025 0254-46-2858	兼	
	黒川小学校グラウンド	125×121	胎内市黒川1076-1	校 長	0254-47-2405 0254-47-3123	兼	
	黒川中学校グラウンド	215×196	胎内市大田野原62-62	校 長	0254-47-2425 0254-47-3115	兼	
	鼓岡小学校グラウンド	125×118	胎内市鼓岡1078	校 長	0254-48-3047 0254-48-3290	兼	
	大長谷小学校グラウンド	107×98	胎内市大長谷51-1	校 長	0254-48-3202 0254-48-3292	兼	

市町村名	施設	幅×長さ (m)	住 所 地	施設代表者 又は責任者	電話番号 FAX番号	避難場 所との 兼用	仮設住宅 建設予定 地と兼用
魚 沼 市	国設胎内スキー場第3 駐車場	170×265	胎内市熱田坂字長崎野881	市 長	0254-47-2711		
	胎内ヘリポート	45×45	胎内市熱田坂	市 長	0254-47-2711 0254-47-2711		
	堀之内小学校グラウンド	75×100	魚沼市堀之内430-3	校 長	025-794-2051	兼	
	宇賀地小学校グラウンド	75×135	魚沼市下島910-1	校 長	025-794-2054	兼	
	堀之内中学校グラウンド	90×120	魚沼市堀之内208	校 長	025-794-2127	兼	
	堀之内高等学校グラウンド	100×150	魚沼市堀之内3720	校 長	025-794-3317	兼	
	なかよし保育園グラウンド	90×100	魚沼市堀之内3910-1	市 長	025-794-6161	兼	
	月岡公園多目的広場	187×113	魚沼市堀之内2012-2	市 長	025-794-5731	兼	
	旧原小学校グラウンド	80×120	魚沼市明神17	市 長	025-794-5599	兼	
	電源開発(株)東日本支店 小出電力所ヘリポート	25×20	魚沼市大字小出島889番地	所 長	025-792-0990 025-792-1551		
	小出公園グラウンド	70×40	魚沼市青島1609番地	市 長	025-792-1111 025-792-9500	兼	兼
	青島野球場	110×100	魚沼市青島929番地5	教 育 長	025-792-1115 025-792-9377	兼	兼
	小出高等学校グラウンド	150×140	魚沼市青島810番地4	校 長	025-792-0220 025-792-9235	兼	兼
	小出中学校グラウンド	220×140	魚沼市古新田225番地2	校 長	025-792-0074 025-792-0090	兼	兼
	小出小学校グラウンド	120×110	魚沼市佐梨1060番地	校 長	025-792-0041 025-792-0205	兼	兼
	伊米ヶ崎小学校グラウンド	125×65	魚沼市虫野38番地	校 長	025-792-0089 025-792-3222	兼	兼
	井口小学校グラウンド	110×50	魚沼市井口新田192	校 長	025-792-0594 025-792-0564	兼	
	湯之谷中学校グラウンド	130×60	魚沼市七日市32	校 長	025-792-0295 025-792-4203	兼	
	大沢ふれあい広場	60×40	魚沼市大沢222-1	市 長	025-792-1122 025-792-7600	兼	
	東湯之谷小学校グラウンド	90×70	魚沼市下折立33 - 1	校 長	025-795-2030 025-795-1011	兼	
	八崎駐車場	240×150	魚沼市芋川字大島	市 長	025-792-1122 025-792-7600		
	広神東小学校グラウンド	50×60	魚沼市一日市277	校 長	025-792-5611 025-792-3508	兼	
	広神西小学校グラウンド	80×80	魚沼市親柄107-1	校 長	025-799-2013 025-799-2019	兼	
	広神中学校グラウンド	75×75	魚沼市田尻320-1	校 長	025-799-2017 025-799-2023	兼	兼
	広神野球場	50×50	魚沼市山口198	市 長	025-799-3310		
	中条運動広場	40×40	魚沼市金ヶ沢409-1	中条運動広場利用 組合	—		
	エコプラント小出郷	40×40	魚沼市中島686	市 長	025-792-9900 025-792-4220		
	須原小学校グラウンド	140×60	魚沼市須原980	校 長	025-797-2024 025-797-2984	兼	兼
	上条小学校グラウンド	110×80	魚沼市西名541	校 長	025-797-2503 025-797-3601	兼	兼
	入広瀬小中学校グラウンド	60×70	魚沼市穴沢236	校 長	025-796-2010	兼	兼
大白川運動広場	50×60	魚沼市大白川285	市 長	025-796-2311 025-796-2767	兼	兼	
中峯スポーツ広場	80×100	魚沼市穴沢932	市 長	025-796-2311 025-796-2767	兼	兼	
鷹の巣ヘリポート	15×15	魚沼市下折立字赤ノ川表	市 長	—			

市町村名	施設	幅×長さ (m)	住 所 地	施設代表者 又は責任者	電話番号 FAX番号	避難場 所との 兼用	仮設住宅 建設予定 地と兼用
南 魚 沼 市	塩沢商工高校グラウンド	80×100	978-60 南魚沼市泉盛寺701番地	校 長	025-782-1111 025-782-4890		
	塩沢中学校グラウンド	80×100	南魚沼市中778番地1	校 長	025-782-0508 025-782-4731	兼	
	塩沢小学校グラウンド	70×90	南魚沼市塩沢1538番地1	校 長	025-782-0070 025-782-9997	兼	
	中之島小学校グラウンド	60×90	南魚沼市中子新田甲265番地1	校 長	025-782-0102 025-782-9850	兼	
	石打小学校グラウンド	60×90	南魚沼市君沢507番地2	校 長	025-783-2023 025-778-3023	兼	
	上関小学校グラウンド	60×90	南魚沼市石打2番地1	校 長	025-783-2022 025-778-3024	兼	
	第一上田小学校グラウンド	60×90	南魚沼市長崎30	校 長	025-782-0506 025-782-5811	兼	
	第二上田小学校グラウンド	60×80	南魚沼市長崎2941番地	校 長	025-782-0758 025-782-5911	兼	
	塩沢グラウンド	60×80	南魚沼市塩沢608番地1	教 育 長	025-782-0100 025-782-3888	兼	
	石打グラウンド	60×80	南魚沼市下一日市31番地1	教 育 長	025-782-0100 025-782-3888	兼	
	大福寺工業団地多目的 グラウンド	80×90	南魚沼市長崎824番地1	教 育 長	025-782-0100 025-782-3888	兼	
	大原運動公園	90×110	南魚沼市万条新田417番地	教 育 長	025-782-0100 025-782-3888	兼	
	六日町小学校グラウンド	120×80	南魚沼市六日町1267-1	校 長	025-772-2028 025-773-2350	兼	兼
	西五十沢小学校グラウンド	100×50	南魚沼市宮村下新田224-2	校 長	025-774-2008 025-774-2166	兼	兼
	五十沢中学校グラウンド	100×70	南魚沼市宮472	校 長	025-774-2009 025-774-3181	兼	兼
	五十沢小学校グラウンド	100×50	南魚沼市原331-1	校 長	025-774-2059 025-774-2082	兼	兼
	城内小学校グラウンド	100×50	南魚沼市上原68	校 長	025-775-2004 025-775-2301	兼	兼
	城内中学校グラウンド	100×100	南魚沼市上原129-6	校 長	025-775-2011 025-775-3784	兼	兼
	五日町小学校グラウンド	100×50	南魚沼市五日町640-1	校 長	025-776-2041	兼	兼
	大巻小学校グラウンド	100×50	南魚沼市四十日1790-1	校 長	025-776-2064 025-776-2120	兼	兼
	余川グラウンド	120×100	南魚沼市余川2425	教 育 長	025-773-6620 025-773-6955	兼	兼
	二日町グラウンド	200×160	南魚沼市二日町428-1	教 育 長	025-773-6620 025-773-6955	兼	兼
	大和中学校グラウンド	180×100	南魚沼市浦佐5278-2	校 長	025-777-3171 025-777-4744	兼	
	浦佐小学校グラウンド	100×60	南魚沼市浦佐5278-1	校 長	025-777-2040	兼	兼
	藪神小学校グラウンド	80×40	南魚沼市一村尾800	校 長	025-777-2226 025-777-2396	兼	兼
	後山小学校グラウンド	70×40	南魚沼市市野江乙1009-1	校 長	025-759-2171 025-759-2160	兼	兼
	大崎小学校グラウンド	80×40	南魚沼市大崎1855	校 長	025-779-2013 025-779-4588	兼	兼
	赤石小学校グラウンド	80×40	南魚沼市荒金273-2	校 長	025-779-3005 025-779-3005	兼	兼
	三用小学校グラウンド	100×50	南魚沼市芋赤1135	校 長	025-779-3006 025-779-3006	兼	兼
	大和病院駐車場	80×60	南魚沼市浦佐4115	病 院 長	025-777-2111 025-777-3853		
	旧浦佐分校グラウンド	130×70	南魚沼市浦佐4626-2	市 長	—		
	大和野球場	100×100	南魚沼市浦佐5278-5	市 長	—	兼	
	辻又多目的センター	40×40	南魚沼市市野江丙462	市 長	02579-4-4984	兼	兼
消防大和分署	60×30	南魚沼市茗荷沢1033-1	分 署 長	025-779-4600 025-779-4602			

市町村名	施設	幅×長さ (m)	住 所 地	施設代表者 又は責任者	電話番号 FAX番号	避難場 所との 兼用	仮設住宅 建設予定 地と兼用
佐 渡 市	両津高等学校グラウンド	100×100	佐渡市梅津1750	校 長	0259-27-2066		
	加茂小学校グラウンド	100×50	佐渡市梅津2341-1	校 長	0259-23-4898 0259-23-3732		
	南中学校グラウンド	110×90	佐渡市加茂歌代1449	校 長	0259-23-4898 0259-23-3732		
	佐渡空港	36×60	佐渡市秋津新屋1814-8	新潟県空港課	0259-27-3311 0259-27-3016		
	両津小学校グラウンド	85×65	佐渡市湊200-1	校 長	0259-23-4898 0259-23-3732		
	東中学校グラウンド	125×50	佐渡市住吉280	校 長	0259-23-4898 0259-23-3732		
	市民運動広場	180×120	佐渡市城腰字開山363	教 育 長	0259-23-4898 0259-27-2632		
	前浜中学校グラウンド	100×80	佐渡市水津858	校 長	0259-29-2313		
	春日崎	40×35	佐渡市相川鹿伏	市 長	0259-74-3111		
	相川多目的運動広場	100×80	佐渡市相川栄町2	教 育 長	0259-74-2332		
	相川小学校グラウンド	62×42	佐渡市相川馬町2	校 長	0259-74-2042		
	相川中学校グラウンド	120×120	佐渡市相川下戸村210	校 長	0259-74-2157		
	相川高等学校グラウンド	120×70	佐渡市下相川162	校 長	0259-74-3257		
	金泉小学校グラウンド	70×40	佐渡市達者1479	校 長	0259-75-2010		
	高千小・中学校グラウンド	120×70	佐渡市入川1872-4	校 長	0259-77-2007		
	休暇村佐渡駐車場	40×40	佐渡市関	市 長	0259-74-3111		
	佐渡市消防本部	36×36	佐渡市八幡58	消 防 長	0259-51-0119		
	佐和田球場	100×150	佐渡市窪田60	教 育 長	0259-57-2111 0259-52-6022		
	沢根小学校グラウンド	40×100	佐渡市沢根79	校 長	0259-52-6509		
	二宮小学校グラウンド	40×100	佐渡市石田489	校 長	0259-57-2036		
	八幡小学校グラウンド	40×80	佐渡市八幡2001	校 長	0259-57-2602		
	河原田小学校グラウンド	40×100	佐渡市河原田本町262	校 長	0259-57-2111		
	佐和田多目的広場	90×90	佐渡市窪田75-1	教 育 長	0259-57-8131 0259-52-6022		
	佐和田中学校グラウンド	40×100	佐渡市窪田60	校 長	0259-57-2071		
	佐渡高等学校グラウンド	100×130	佐渡市石田569	校 長	0259-57-2155		
	金井吉井小学校グラウンド	100×75	佐渡市本郷519番地	校 長	0259-63-6517 0259-63-6524		
	金井中学校グラウンド	150×130	佐渡市新保乙40番地	校 長	0259-63-4107 0259-63-4108		
	新穂小学校グラウンド	70×70	佐渡市上新穂630	校 長	0259-22-2019 0259-22-4250		
	行谷小学校グラウンド	70×60	佐渡市新穂正明寺99	校 長	0259-22-2022 0259-22-4252		
	新穂中学校グラウンド	100×60	佐渡市新穂瓜生屋719	校 長	0259-22-2067 0259-22-3838		
	畑野小学校グラウンド	118×48	佐渡市畑野271の2	校 長	0259-66-2019		
	小倉小学校	56×25	佐渡市小倉乙981	校 長	0259-66-2510		
	松ヶ崎小学校グラウンド	105×48	佐渡市多田139	校 長	0259-67-2151		
真野小学校グラウンド	100×50	佐渡市吉岡1695	校 長	0259-55-2009			
真野陸上競技場	200×100	佐渡市名古屋146-1	教 育 長	0259-27-4170 0259-27-4184			

市町村名	施設	幅×長さ (m)	住 所 地	施設代表者 又は責任者	電話番号 FAX番号	避難場 所との 兼用	仮設住宅 建設予定 地と兼用
	真野野球場	90×90	佐渡市長石	教 育 長	0259-55-2179		
	真野漁港多目的広場	121×91	佐渡市豊田2084-1	市 長	0259-55-4252 0259-63-3111		
	真野多目的広場	90×90	佐渡市西三川1336-4	教 育 長	0259-27-4170		
	小木小学校グラウンド	65×50	佐渡市小木町1534	校 長	0259-86-2005		
	小木多目的広場	120×110	佐渡市小木町954-1	教 育 長	0259-86-3191 0259-86-3096		
	深浦小学校グラウンド	45×45	佐渡市深浦336-4	校 長	0259-86-3056		
	羽茂小学校グラウンド	60×100	佐渡市羽茂本郷782-2	校 長	0259-88-2125 0259-88-3756		
	羽茂中学校グラウンド	60×120	佐渡市羽茂本郷517-1	校 長	0259-88-2102 0259-88-2102		
	羽茂高等学校グラウンド	80×140	佐渡市羽茂本郷410-1	校 長	0259-88-3155 0259-88-3123		
	赤泊総合グラウンド	60×120	佐渡市赤泊686-1	教 育 長	0259-87-3141		
	赤泊陸上競技場	90×100	佐渡市赤泊2457-1	教 育 長	0259-87-3141		
	赤泊多目的グラウンド	97×87	佐渡市赤泊2458	教 育 長	0259-87-3141		
	川茂小学校グラウンド	30×40	佐渡市下川茂130-1	校 長	0259-87-2141		
	赤泊港	40×205	佐渡市徳和	港 湾 課	025-285-9197		
	赤泊漁港	60×70	佐渡市三川	市 長	0259-87-3111		
	聖 籠 町	蓮野小学校グラウンド	120×90	聖籠町大字蓮野1687番地	校 長		
山倉小学校グラウンド		70×70	聖籠町大字山倉688番地	校 長	0254-27-2504 0254-27-8760	兼	
亀代小学校グラウンド		90×150	聖籠町大字次第浜4614番地1	校 長	0254-27-2029 0254-27-7827		
聖籠中学校グラウンド		200×300	聖籠町大字蓮潟366番地1	校 長	0254-27-7080 0254-27-7089	兼	
旧聖籠中学校グラウンド		75×85	聖籠町大字諏訪山1560番地1	総務課長	0254-27-2111 0254-27-2119	兼	
スポアイランド聖籠		80×130	聖籠町大字諏訪山1714番地1	社会教育課長	0254-27-2121 0254-27-7976		
聖籠野球場		91×91	聖籠町大字諏訪山1288番地	社会教育課長	0254-27-2121 0254-27-7976		
次第浜野球場		80×80	聖籠町大字次第浜4164番地の319	社会教育課長	0254-27-2121 0254-27-7976		
JAPANサッカーカレッジグラウンド		105×120	聖籠町大字網代浜925番地2	国際総合学院学校法人	0254-32-5357 0254-32-5358	兼	
弥 彦 村	弥彦村総合運動場	95×120	弥彦村大字矢作4877	教 育 長	0256-94-3131 0256-94-3216	兼	兼
	弥彦小学校グラウンド	50×110	弥彦村大字井田3477	校 長	0256-94-2043	兼	兼
	麓多目的運動場	45×100	弥彦村大字麓7035	教 育 長	0256-94-3131 0256-94-3216	兼	兼
田 上 町	田上町中学校グラウンド	120×130	田上町大字原ヶ崎新田2700番地	校 長	0256-57-2039 0256-57-5559		
	羽生田小学校グラウンド	55×125	田上町大字羽生田乙555番地	校 長	0256-57-2017 0256-57-4641		
	田上町小学校グラウンド	70×170	田上町大字田上乙333番地	校 長	0256-57-2018 0256-57-3060		
阿 賀 町	津川小学校グラウンド	120×70	阿賀町津川3234番地	校 長	0254-92-2042 0254-92-4986	兼	
	三郷小学校グラウンド	100×60	阿賀町三郷甲118番地	校 長	0254-92-2119 0254-94-1056	兼	
	阿賀津川中学校グラウンド	150×80	阿賀町津川260番地	校 長	0254-92-2117	兼	

市町村名	施設	幅×長さ (m)	住 所 地	施設代表者 又は責任者	電話番号 FAX番号	避難場 所との 兼用	仮設住宅 建設予定 地と兼用	
	阿賀黎明高等学校 グラウンド	150×100	阿賀町津川361番地-1	校 長	0254-92-3073 0254-92-2650	兼		
	城山橋下流左岸河川敷	150×70	阿賀町津川4129番地の1	東北電力(株)	0242-26-5611 0242-29-6819	兼		
	津川河川広場	150×150	阿賀町津川3079番地2	教育委員会	0254-92-2561 0254-92-2116	兼		
	旧鹿瀬中学校グラウンド	85×174	阿賀町鹿瀬7797番地	教 育 長	0254-92-2561 0254-92-2116	兼		
	鹿瀬小学校グラウンド	85×41	阿賀町向鹿瀬2036番地	校 長	0254-94-1018	兼		
	日出谷小学校グラウンド	94×42	阿賀町日出谷甲4913番地	校 長	0254-94-2001	兼		
	旧豊実小学校グラウンド	96×45	阿賀町豊実戊7-1番地	町 長	0254-92-3330 0254-92-0081	兼		
	旧豊実中学校グラウンド	65×82	阿賀町豊実乙1458番地	町 長	0254-92-3330 0254-92-0081	兼		
	鹿瀬スポーツパーク	76×143	阿賀町向鹿瀬1947-16番地	町 長	0254-92-3330 0254-92-0081	兼		
	旧上川中学校グラウンド	110×90	阿賀町両郷甲2200	教 育 長	0254-92-2561 0254-92-2116	兼	兼	
	上条小学校グラウンド	80×55	阿賀町両郷甲2546	校 長	0254-95-2353 0254-95-2859	兼	兼	
	西川小学校グラウンド	90×70	阿賀町日野川乙2361-1	校 長	0254-95-2254 0254-95-2278	兼	兼	
	旧西川小学校神谷分校 グラウンド	70×35	阿賀町神谷丙894-66	校 長	0254-95-2304 0254-95-2777	兼	兼	
	旧三宝分小学校グラウンド	70×45	阿賀町三宝分甲433	教 育 長	0254-92-2561 0254-92-2116	兼	兼	
	旧七名小学校グラウンド	60×45	阿賀町七名2873	教 育 長	0254-92-2561 0254-92-2116	兼	兼	
	上川スポーツパーク	140×130	阿賀町両郷甲2325-1	教 育 長	0254-95-2288 0254-95-2068	兼	兼	
	旧綱木小中学校グラウンド	60 × 45	阿賀町綱木2060	教 育 長	0254-99-2896 0254-99-2868	兼	兼	
	三川小学校グラウンド	110 × 70	阿賀町内川乙513	校 長	0254-99-2605 0254-99-2825	兼	兼	
	旧三川小学校中ノ沢分校 グラウンド	60 × 40	阿賀町中ノ沢816	教 育 長	0254-99-2896 0254-99-2868	兼		
	三川中学校グラウンド	115 × 100	阿賀町白川2500-1	校 長	0254-99-2079 0254-99-2162	兼	兼	
	旧下条小学校グラウンド	85 × 60	阿賀町上戸谷渡1422	教 育 長	0254-99-2154 0254-99-2253	兼	兼	
	旧五十島小学校グラウンド	100 × 80	阿賀町五十島1857	五十島区長	阿賀町役場経由	兼	兼	
	三川運動公園	100 × 100	阿賀町谷花乙3469-2	教 育 長	0254-99-2896 0254-99-2868			
	三川温泉スキー場第2 駐車場	100 × 100	阿賀町白川	町 長	0254-99-2311 0254-99-2851			
	出雲崎町	天領の里広場	60×50	出雲崎町大字尼瀬6-57	町 長	0258-78-4000 0258-78-4770	兼	
		旧出雲崎小学校グラウンド	100×60	出雲崎町大字米田16	町 長	0258-78-3111	兼	
		町民野球場	100×100	出雲崎町大字米田281-1	教 育 長	0258-78-2250 0258-78-4559		
	出雲崎中学校グラウンド	120×90	出雲崎町大字米田745	校 長	0258-78-2137	兼		
	出雲崎小学校グラウンド	90×60	出雲崎町大字川西12	校 長	0258-78-2205	兼		
	出雲崎高等学校グラウンド	140×90	出雲崎町大字大門71	校 長	0258-78-3125 0258-78-2401	兼		
	国土交通省出雲崎除雪基地	50×50	出雲崎町大字船橋499-11	国土交通省	0257-22-2159			
湯 沢 町	三国小学校グラウンド	60× 90	湯沢町大字三国483番地	校 長	025-789-2008	兼	兼	

市町村名	施設	幅×長さ (m)	住 所 地	施設代表者 又は責任者	電話番号 FAX番号	避難場 所との 兼用	仮設住宅 建設予定 地と兼用
津 南 町	浅貝グラウンド	80×90	湯沢町大字三国151番地	教 育 長	025-789-2706	兼	兼
	三俣小学校グラウンド	40×60	湯沢町大字三俣986番地	校 長	025-788-9114	兼	兼
	かぐら、みつまたスキー場 駐車場	100×100	湯沢町大字三俣897番地	(株)プリンスホテル	025-788-9221		
	神立小学校グラウンド	50×80	湯沢町大字神立2548番地	校 長	025-784-3617	兼	兼
	湯沢中学校グラウンド	100×220	湯沢町大字神立1580番地	校 長	025-784-3444	兼	兼
	土樽小学校グラウンド	70×110	湯沢町大字土樽5663番地2	校 長	025-787-3004	兼	兼
	岩原高原 栄屋グラウンド	60×100	湯沢町大字土樽731番地1	(有) 栄 屋	025-787-3237		
	土樽自然公園駐車場	20×30	湯沢町大字土樽4289番地1	町 長	025-784-4850	兼	兼
	湯沢パークホテル駐車場	50×70	湯沢町大字土樽1613番地3	サクセスリゾート(株)	025-787-4111		
	中里スキー場駐車場	60×140	湯沢町大字土樽5044番地1	(株)スマイルリゾート	025-787-3301		
	湯沢小学校グラウンド	60×100	湯沢町大字湯沢290番地	校 長	025-784-2069	兼	兼
津 南 町	津南中学校グラウンド	100×80	津南町大字下船渡丁1648 番地	校 長	025-765-2227 025-765-3342	兼	兼
	外丸小学校グラウンド	60×50	津南町大字外丸丙1174番地2	校 長	025-765-2142 025-761-4060	兼	兼
	上郷中学校グラウンド	40×30	津南町大字上郷宮野原7番地3	校 長	025-766-2005 025-766-2209	兼	兼
	芦ヶ崎小学校グラウンド	50×50	津南町大字谷内1181番地1	校 長	025-765-3341 025-761-4059	兼	兼
	中津小学校グラウンド	90×50	津南町大字中深見甲2348番地	校 長	025-765-3030 025-761-4057	兼	兼
	中津小学校大赤沢分校 グラウンド	40×20	津南町大字大赤沢丁154番地1	校 長	025-767-2201 025-767-2201	兼	兼
	中津川運動公園	100×80	津南町大字下船渡戊316番地	町 長	025-765-3111 025-765-4625	兼	
刈 羽 村	刈羽小学校グラウンド	110×100	刈羽村大字割町新田177番地	校 長	0257-45-2006 0257-45-2014	兼	
	刈羽中学校グラウンド	110×80 140×80	刈羽村大字刈羽1014番地	校 長	0257-45-2005 0257-45-2459	兼	
	勝山地区集会場	50×50	刈羽村大字滝谷1183番地	教 育 長	0257-45-2029	兼	
	源土運動場広場	70×150	刈羽村大字西谷1841番地	(財)刈羽村生涯 学習振興公社	0257-20-3000	兼	兼
関 川 村	関川小学校グラウンド	80×100	関川村大字下関858	校 長	0254-64-1004 0254-64-2919	兼	
	片貝ふれあい自然の家 グラウンド	50×90	関川村大字片貝265-2	教 育 長	0254-64-1231 0254-64-1231	兼	
	関川中学校グラウンド	100×120	関川村大字上関589-2	校 長	0254-64-1063 0254-64-2563	兼	
	女川体力づくりセンター グラウンド	80×100	関川村大字若山236-1	教 育 長	0254-64-0510 0254-64-0510	兼	
	関川村スポーツ公園	100×190	関川村大字下関1331-12地先	教 育 長	0254-64-1441 0254-64-0079 0254-55-2159		
粟 島 浦 村	粟島ヘリポート	50×70	粟島浦村字上牧2000-1	村 長	0254-55-2111 0254-55-2159		
	釜谷公園グラウンド	50×100	粟島浦村字釜谷1113-4	村 長	0254-55-2111 0254-55-2159		

## 5-(7) 輸送拠点等施設選定基準

### 1 緊急時輸送施設及び輸送拠点選定の考え方

(1) 平時から輸送施設として使用し、災害時に輸送拠点に指定する施設等

- ・ 鉄道輸送：JRターミナル
- ・ 道路輸送：車両ターミナル
- ・ 海上輸送：港湾・漁港
- ・ 航空輸送：空港

(2) 平時は輸送以外に使用し、災害時に輸送拠点に指定する施設等

○地域振興局は、緊急通行車両の確認を実施する。

○地域ごとに、輸送中継基地としての機能が発揮できる施設を指定する。

- ・ 他地域からの救援物資の一時集積・分類
- ・ 緊急物資の一時集積・分類
- ・ 配送先別の仕分け
- ・ 小型車両、ヘリコプター等への積み替え、発送

(注) 大型車両による輸送は原則として輸送中継基地までとする。

### 2 輸送拠点施設（輸送中継基地）等選定基準

機能区分	施設に必要な要件	施設の一例
物資の集積・分類	<ul style="list-style-type: none"> <li>・ 物資の集積・分類に必要な広さ</li> <li>・ 一定期間保管できる保管場所</li> <li>・ 夜間活動に必要な電源等</li> </ul>	<ul style="list-style-type: none"> <li>・ 学校の体育館</li> <li>・ 公共の体育館</li> <li>・ 民間企業の倉庫</li> </ul>
大型車両等からの物資の搬入	<ul style="list-style-type: none"> <li>・ 主要な幹線道路の近傍</li> <li>・ 搬入施設への進入・進出路</li> <li>・ 車両からの搬入・車両の待機場所</li> <li>・ 大型車両の行動可能な表面土質</li> </ul>	<ul style="list-style-type: none"> <li>・ 学校のグラウンド</li> <li>・ 公共の駐車場</li> <li>・ 大型店の駐車場</li> </ul>
小型車両等への積み替え及び車両駐車場	<ul style="list-style-type: none"> <li>・ 車両行動可能な表面土質</li> <li>・ ヘリポート適地が確保可能な広さ 又は近傍に確保が可能</li> <li>・ 輸送用車両、連絡調整用車両の駐車場</li> </ul>	
人員の宿泊施設等	<ul style="list-style-type: none"> <li>・ 物資の搬入、管理、搬送等の作業に従事する多くの人員の宿泊施設等</li> <li>・ 本部用の部屋</li> </ul>	<ul style="list-style-type: none"> <li>・ 宿泊施設</li> <li>・ 学校</li> <li>・ 県施設</li> </ul>

\* 1 学校等で、外柵が大型車の進入に支障がある場合、一時的に改修を考慮する。

\* 2 輸送の流れを維持するための交通標識、交通統制員を確保する。



5-(8) 緊急時輸送施設及び輸送拠点

地区名・施設名	名 称	所 在 地	へリ 発着	
村 上	県施設	村上地域振興局、その他県施設	村上市田端町 6-25	×
	港湾・漁港	岩船港 寝屋漁港 粟島漁港	村上市寝屋 岩船郡粟島浦村字内浦	× 中 ×
	J Rターミナル	村上駅、坂町駅		×
新 発 田	県施設	新発田地域振興局、その他県施設	新発田市豊町 3-3-2	×
	港湾・漁港	新潟東港		×
	J Rターミナル	新発田駅、中条駅		×
	車両ターミナル	新潟運輸(株)新発田支店 新潟運輸(株)中条支店	聖籠町東港 3-6240-42 胎内市近江新 214-13	中 中
新 津	県施設	新潟地域振興局(新津庁舎)、その他県施設	新潟市秋葉区新津 4524-1	×
	J Rターミナル	新津駅、五泉駅		×
	車両ターミナル	新潟運輸(株)五泉支店	五泉市大字木越 1749	中
津 川	県施設	新潟地域振興局(津川庁舎)、その他県施設	阿賀町津川 1861-1	×
新 潟	県施設	県庁職員会館(県庁ヘリポート) 消防学校 東北電力ビッグスワンスタジアム その他県施設	新潟市中央区新光町 4-1 新潟市西区曾和 100-1 新潟市中央区清五郎 67-12	小 大 大 ×
	港湾・漁港	新潟西港 新潟東港 新川漁港	新潟市西区五十嵐二の町	× × ×
	J Rターミナル	新潟駅、豊栄駅、内野駅		×
	車両ターミナル	新潟運輸(株)本社 中越運送(株)本社	新潟市中央区女池北 1-1-1 新潟市中央区美咲町 1-23-26	中 中
	空港	新潟空港		大
巻	県施設	新潟地域振興局(巻庁舎)、その他県施設	新潟市西蒲区赤鎗 1285-1	×
	港湾・漁港	間瀬漁港	新潟市西蒲区間瀬	大
	J Rターミナル	巻駅、吉田駅		×

地区名・施設名	名 称	所 在 地	へリ 発着	
三 条	県施設	三条地域振興局、その他県施設	三条市興野 1-13-45	×
	J Rターミナル	東三条駅、加茂駅		×
	車両ターミナル	中越運送(株)三条支店 日本通運(株)三条支店	三条市大字柳川新田 987-1 三条市大字猪子場新田 1072	× 中
長 岡	県施設	長岡地域振興局、その他県施設	長岡市四郎丸町 173-2	×
	J Rターミナル	長岡駅、見附駅		×
	車両ターミナル	甲信越福山通運(株)長岡支店 トナミ運輸(株)長岡支店	長岡市新産 3-4-1 長岡市新組町 2339	中 中
与 板	県施設	長岡地域振興局 与板維持管理事務所	長岡市与板町与板乙 5935-1	×
	港湾・漁港	寺泊港 出雲崎漁港	三島郡出雲崎町大字尼瀬	× 中
	J Rターミナル	出雲崎駅		×
小 千 谷	県施設	長岡地域振興局 (小千谷庁舎)	小千谷市城内 2-8-28	×
	J Rターミナル	小千谷駅		×
魚 沼	県施設	魚沼地域振興局、その他県施設	魚沼市大塚新田 91-4	×
	J Rターミナル	小出駅		×
南 魚 沼	県施設	南魚沼地域振興局、その他県施設	南魚沼市六日町 960	×
	J Rターミナル	六日町駅、越後湯沢駅		×
	車両ターミナル	新潟運輸(株)六日町支店	南魚沼市美佐島 175-1	中
十 日 町	県施設	十日町地域振興局、その他県施設	十日町市妻有町西 2-1	×
	J Rターミナル	J R十日町駅 北越急行まつだい駅		×
柏 崎	県施設	柏崎地域振興局、その他県施設	柏崎市三和町 5-55	×
	港湾・漁港	柏崎港		×
	J Rターミナル	柏崎駅、米山駅		×
	車両ターミナル	新潟運輸(株)柏崎支店	柏崎市大字上田尻山崎 919-1	中

地区名・施設名	名 称	所 在 地	へリ 発着		
上 越	県施設	上越地域振興局 同安塚庁舎、その他県施設	上越市本城町 5-6 上越市安塚区安塚 720-1	× ×	
	港湾・漁港	直江津港		大	
	J Rターミナル	直江津駅、妙高高原駅		×	
	車両ターミナル	新潟運輸(株)上越支店	上越市頸城区西福島 575-4	中	
糸 魚 川	県施設	糸魚川地域振興局、その他県施設	糸魚川市南押上 1-15-1	×	
	港湾・漁港	姫川港 能生漁港	糸魚川市大字能生小泊	× 中	
	J Rターミナル	糸魚川駅	糸魚川市大町 1-7-10	×	
	車両ターミナル	西頸城運送(株)本社	糸魚川市大字寺島 3-3-37	中	
佐 渡	県施設	佐渡地域振興局、その他県施設	佐渡市相川二町目浜町 20-1	×	
	港湾・漁港	両津港、赤泊港 小木港(小木地区、羽茂地区)、二見港 高千漁港 鷺崎漁港 姫津漁港 水津漁港	佐渡市高千、北立島、石名 佐渡市鷺崎 佐渡市姫津、達者 佐渡市水津、片野尾	× × × × ×	
		車両ターミナル	佐渡汽船運輸(株)佐和田支店	佐渡市東大通 22	中
		空港	佐渡空港	佐渡市秋津新屋 1814-8	中

(注) このほか、必要に応じて被災地周辺市町村に協力を求め、公的施設の提供を受けるものとする。

## 5-(9) 防災拠点候補地

### 1. 防災拠点

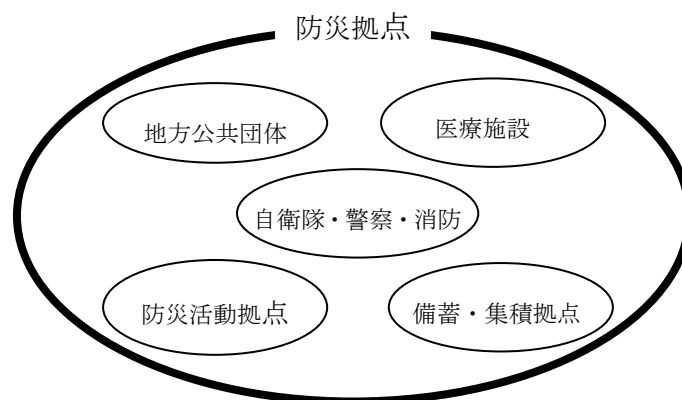
#### 1) 定義

災害時における多様な災害対策活動の拠点又は施設を指し、応急復旧活動等の緊急活動、救援物資・人員の中継・分配・備蓄、支援部隊の一次集結・ベースキャンプ、災害医療支援などの拠点又は施設を対象としている。

- (ア) 地方公共団体の庁舎の所在地
- (イ) 行政機関、公共機関、自衛隊等の庁舎、事務所等の所在地
- (ウ) 救援物資等の備蓄地点又は集積地点
- (エ) 医療施設の所在地
- (オ) 広域避難地 など

#### 2) 防災拠点候補地

- ① 地方公共団体：県庁、市町村役場・支所
- ② 地方行政機関：県地域機関、国土交通省北陸地方整備局および事務所など
- ③ 地方公共機関：ライフライン管理者、放送局、新聞社など
- ④ 自衛隊・消防・警察
- ⑤ 備蓄・集積拠点：港湾、漁港、駅、ヘリポート、道の駅、工業団地など
- ⑥ 災害医療拠点
- ⑦ 防災活動拠点：後方支援拠点・・・支援部隊の一次集結や、自衛隊の後方基地・指揮所などのベースキャンプ機能を有している拠点 [大規模なオープンスペース]  
前線支援拠点・・・自衛隊・消防・ボランティアの前線基地など“人”や“物”の流れを扱う拠点 [中規模なオープンスペース]
- ⑧ その他：広域避難地など



防災拠点候補地一覧表

防災拠点種類	施設分類(大分類)	施設分類(小分類)	施設名	市区町村名	住所	接続道路 (高) (国) (主) (一) (指)=市道(政令市) (市)(町)(村)=市町村道 (他)=その他道路、臨港道路
地方公共団体	県庁	本庁舎	新潟県庁	新潟市中央区	新潟市中央区新光町4-1	(国)116号
地方公共団体	市町村役場(本庁舎・支所)	支所	新潟市北区役所	新潟市北区	新潟市北区葛塚3197番地	(主)26号 新発田豊栄線
地方公共団体	市町村役場(本庁舎・支所)	出張所	新潟市北区役所北出張所	新潟市北区	新潟市北区松浜1-7-9	(国)113号
地方公共団体	市町村役場(本庁舎・支所)	支所	新潟市東区役所	新潟市東区	新潟市東区古川町4-12	(国)113号
地方公共団体	市町村役場(本庁舎・支所)	出張所	新潟市東区役所石山出張所	新潟市東区	新潟市東区石山1-1-12	(主)5号 新潟新津線
地方公共団体	市町村役場(本庁舎・支所)	本庁舎	新潟市役所	新潟市中央区	新潟市中央区学校町通1番町602-1	(国)116号
地方公共団体	市町村役場(本庁舎・支所)	支所	新潟市中央区役所	新潟市中央区	新潟市中央区学校町通1番町602-1	(国)116号
地方公共団体	市町村役場(本庁舎・支所)	出張所	新潟市中央区役所東出張所	新潟市中央区	新潟市中央区蒲原町7-1	(主)4号 新潟港横越線
地方公共団体	市町村役場(本庁舎・支所)	出張所	新潟市中央区役所南出張所	新潟市中央区	新潟市中央区新和3-3-1	(主)51号 新潟黒埼インター口線
地方公共団体	市町村役場(本庁舎・支所)	支所	新潟市江南区役所	新潟市江南区	新潟市江南区泉町3-4-5	(主)16号 新潟亀田内野線
地方公共団体	市町村役場(本庁舎・支所)	出張所	新潟市江南区役所横越出張所	新潟市江南区	新潟市江南区横越中央1-1-1	(主)4号 新潟港横越線
地方公共団体	市町村役場(本庁舎・支所)	支所	新潟市秋葉区役所	新潟市秋葉区	新潟市秋葉区程島2009	(国)403号
地方公共団体	市町村役場(本庁舎・支所)	出張所	新潟市秋葉区役所小須戸出張所	新潟市秋葉区	新潟市秋葉区小須戸120	(主)41号 白根安田線
地方公共団体	市町村役場(本庁舎・支所)	支所	新潟市南区役所	新潟市南区	新潟市南区白根1235番地	(国)8号
地方公共団体	市町村役場(本庁舎・支所)	出張所	新潟市南区役所味方出張所	新潟市南区	新潟市南区味方1544	(国)8号
地方公共団体	市町村役場(本庁舎・支所)	出張所	新潟市南区役所月潟出張所	新潟市南区	新潟市南区月潟535	(一)218号 月潟西川線
地方公共団体	市町村役場(本庁舎・支所)	支所	新潟市西区役所	新潟市西区	新潟市西区寺尾東3-14-41	(主)16号 新潟亀田内野線
地方公共団体	市町村役場(本庁舎・支所)	出張所	新潟市西区役所黒崎出張所	新潟市西区	新潟市西区大野町2843-1	(国)8号
地方公共団体	市町村役場(本庁舎・支所)	出張所	新潟市西区役所西出張所	新潟市西区	新潟市西区内野町415-1	(主)16号 新潟亀田内野線
地方公共団体	市町村役場(本庁舎・支所)	支所	新潟市西蒲区役所	新潟市西蒲区	新潟市西蒲区西蒲区巻甲2890番地1	(国)116号
地方公共団体	市町村役場(本庁舎・支所)	出張所	新潟市西蒲区役所岩室出張所	新潟市西蒲区	新潟市西蒲区西中860	(主)55号 新潟五泉間瀬線
地方公共団体	市町村役場(本庁舎・支所)	出張所	新潟市西蒲区役所西川出張所	新潟市西蒲区	新潟市西蒲区旗屋585-1	(国)116号
地方公共団体	市町村役場(本庁舎・支所)	出張所	新潟市西蒲区役所湯東出張所	新潟市西蒲区	新潟市西蒲区三方1	(主)44号 新潟燕線
地方公共団体	市町村役場(本庁舎・支所)	出張所	新潟市西蒲区役所中之口出張所	新潟市西蒲区	新潟市西蒲区中之口626	(主)55号 新潟五泉間瀬線
地方公共団体	市町村役場(本庁舎・支所)	本庁舎	長岡市役所	長岡市	長岡市幸町2-1-1	(国)351号
地方公共団体	市町村役場(本庁舎・支所)	支所	長岡市役所中之島支所	長岡市	長岡市中之島788番地	(主)20号 見附中之島線
地方公共団体	市町村役場(本庁舎・支所)	支所	長岡市役所越路支所	長岡市	長岡市浦715番地	(主)長岡片貝小千谷線
地方公共団体	市町村役場(本庁舎・支所)	支所	長岡市役所三島支所	長岡市	長岡市上岩井1261番地1	(国)352号
地方公共団体	市町村役場(本庁舎・支所)	支所	長岡市役所山古志支所	長岡市	長岡市山古志竹沢乙461番地	(国)291号
地方公共団体	市町村役場(本庁舎・支所)	支所	長岡市役所小国支所	長岡市	長岡市小国町法旗793番地	(国)404号
地方公共団体	市町村役場(本庁舎・支所)	支所	長岡市役所和島支所	長岡市	長岡市小島谷3434番地4	(主)69号 長岡和島線
地方公共団体	市町村役場(本庁舎・支所)	支所	長岡市役所寺泊支所	長岡市	長岡市寺泊烏帽子平1977-8	(国)402号
地方公共団体	市町村役場(本庁舎・支所)	支所	長岡市役所板尾支所	長岡市	長岡市金町2丁目1番地5	(主)19号 見附板尾線
地方公共団体	市町村役場(本庁舎・支所)	支所	長岡市役所与板支所	長岡市	長岡市与板甲134番地	(国)403号
地方公共団体	市町村役場(本庁舎・支所)	本庁舎	三条市役所	三条市	三条市旭町2-3-1	(国)289号
地方公共団体	市町村役場(本庁舎・支所)	支所	三条市役所栄庁舎	三条市	三条市新堀1311番地	(国)8号
地方公共団体	市町村役場(本庁舎・支所)	支所	三条市役所下田庁舎	三条市	三条市荻堀830番地1	(国)290号
地方公共団体	市町村役場(本庁舎・支所)	本庁舎	柏崎市役所	柏崎市	柏崎市中央町5-50	(国)352号
地方公共団体	市町村役場(本庁舎・支所)	支所	柏崎市役所高柳町事務所	柏崎市	柏崎市岡野町1849番地1	(国)252号
地方公共団体	市町村役場(本庁舎・支所)	支所	柏崎市役所西山町事務所	柏崎市	柏崎市池浦117番地2	(国)116号
地方公共団体	市町村役場(本庁舎・支所)	本庁舎	新発田市役所	新発田市	新発田市中央町4-10-4	(主)21号 新発田紫雲寺線
地方公共団体	市町村役場(本庁舎・支所)	支所	新発田市役所加治川庁舎	新発田市	新発田市住田510	(国)7号
地方公共団体	市町村役場(本庁舎・支所)	支所	新発田市役所紫雲寺庁舎	新発田市	新発田市福荷岡2361	(主)3号 新潟新発田村上線
地方公共団体	市町村役場(本庁舎・支所)	支所	新発田市役所豊浦庁舎	新発田市	新発田市乙次281-2	(国)460号
地方公共団体	市町村役場(本庁舎・支所)	本庁舎	小千谷市役所	小千谷市	小千谷市城内2-7-5	(主)10号 長岡片貝小千谷線

防災拠点候補地一覧表

防災拠点種類	施設分類(大分類)	施設分類(小分類)	施設名	市区町村名	住所	接続道路 (高) (国) (主) (一) (指)=市道(政令市) (市)(町)(村)=市町村道 (他)=その他道路、臨港道路
地方公共団体	市町村役場(本庁舎・支所)	本庁舎	加茂市役所	加茂市	加茂市幸町2-3-5	(国)403号
地方公共団体	市町村役場(本庁舎・支所)	本庁舎	十日町市役所	十日町市	十日町市千歳町3-3	(国)117号
地方公共団体	市町村役場(本庁舎・支所)	支所	十日町市役所川西支所	十日町市	十日町市水口沢12番地	(主)49号 小千谷十日町津南線
地方公共団体	市町村役場(本庁舎・支所)	支所	十日町市役所中里支所	十日町市	十日町市上山己2133	(国)117号
地方公共団体	市町村役場(本庁舎・支所)	支所	十日町市役所松代支所	十日町市	十日町市松代3252番地-1	(国)253号
地方公共団体	市町村役場(本庁舎・支所)	支所	十日町市役所松之山支所	十日町市	十日町市松之山1212-2	(国)353号
地方公共団体	市町村役場(本庁舎・支所)	本庁舎	見附市役所	見附市	見附市昭和町2-1-1	(主)20号 見附中之島線
地方公共団体	市町村役場(本庁舎・支所)	本庁舎	村上市役所	村上市	村上市三之町1-1	(一)286号 岩船港線
地方公共団体	市町村役場(本庁舎・支所)	支所	村上市役所荒川支所	村上市	村上市山口444番地	(国)7号
地方公共団体	市町村役場(本庁舎・支所)	支所	村上市役所神林支所	村上市	村上市今宿56番地	(国)7号
地方公共団体	市町村役場(本庁舎・支所)	支所	村上市役所朝日支所	村上市	村上市岩沢5611番地	(一)205号 高根村上線
地方公共団体	市町村役場(本庁舎・支所)	支所	村上市役所山北支所	村上市	村上市府屋232番地	(国)7号
地方公共団体	市町村役場(本庁舎・支所)	本庁舎	燕市役所燕庁舎	燕市	燕市白山町2-7-27	(国)289号
地方公共団体	市町村役場(本庁舎・支所)	支所	燕市役所吉田庁舎	燕市	燕市吉田日之出町1-1	(国)116号
地方公共団体	市町村役場(本庁舎・支所)	支所	燕市役所分水庁舎	燕市	燕市分水桜町3-3-1	(一)224号 地藏堂中島線
地方公共団体	市町村役場(本庁舎・支所)	本庁舎	糸魚川市役所	糸魚川市	糸魚川市一の宮1-2-5	(国)8号
地方公共団体	市町村役場(本庁舎・支所)	支所	糸魚川市役所能生事務所	糸魚川市	糸魚川市大字能生1941番地2	(国)8号
地方公共団体	市町村役場(本庁舎・支所)	支所	糸魚川市役所青海事務所	糸魚川市	糸魚川市大字青海4648番地11	(国)8号
地方公共団体	市町村役場(本庁舎・支所)	本庁舎	妙高市役所	妙高市	妙高市栄町5-1	(一)30号 新井柿崎線
地方公共団体	市町村役場(本庁舎・支所)	支所	妙高市役所妙高高原支所	妙高市	妙高市大字関川997	(一)39号 妙高高原公園線
地方公共団体	市町村役場(本庁舎・支所)	支所	妙高市役所妙高支所	妙高市	妙高市大字関山1200-1	(一)262号 大原関山停車場線
地方公共団体	市町村役場(本庁舎・支所)	本庁舎	五泉市役所	五泉市	五泉市太田1094-1	(主)41号 白根安田線
地方公共団体	市町村役場(本庁舎・支所)	支所	五泉市役所村松支所	五泉市	五泉市村松乙130番地1	(主)7号 新津村松線
地方公共団体	市町村役場(本庁舎・支所)	本庁舎	上越市役所	上越市	上越市木田1-1-3	(主)43号 上越安塚浦川原線
地方公共団体	市町村役場(本庁舎・支所)	支所	上越市役所安塚区総合事務所	上越市	上越市安塚区安塚722番地3	(国)403号
地方公共団体	市町村役場(本庁舎・支所)	支所	上越市役所浦川原区総合事務所	上越市	上越市浦川原区釜淵5番地	(国)253号
地方公共団体	市町村役場(本庁舎・支所)	支所	上越市役所大島区総合事務所	上越市	上越市大島区岡3320番地3	(国)253号
地方公共団体	市町村役場(本庁舎・支所)	支所	上越市役所牧区総合事務所	上越市	上越市牧区柳島522番地	(国)405号
地方公共団体	市町村役場(本庁舎・支所)	支所	上越市役所柿崎区総合事務所	上越市	上越市柿崎区柿崎6405番地	(一)25号 柿崎小国線
地方公共団体	市町村役場(本庁舎・支所)	支所	上越市役所大湯区総合事務所	上越市	上越市大湯区土底浜1081番地1	(国)8号
地方公共団体	市町村役場(本庁舎・支所)	支所	上越市役所頸城区総合事務所	上越市	上越市頸城区百間町636番地	(一)253号 浦川原厚湯停車場線
地方公共団体	市町村役場(本庁舎・支所)	支所	上越市役所吉川区総合事務所	上越市	上越市吉川区下町1126番地	(主)81号 柿崎牧線
地方公共団体	市町村役場(本庁舎・支所)	支所	上越市役所中郷区総合事務所	上越市	上越市中郷区藤沢986番地1	(国)118号
地方公共団体	市町村役場(本庁舎・支所)	支所	上越市役所板倉区総合事務所	上越市	上越市板倉区針722番地1	(主)30号 新井柿崎線
地方公共団体	市町村役場(本庁舎・支所)	支所	上越市役所清里区総合事務所	上越市	上越市清里区荒牧18番地	(一)198号 青柳高田線
地方公共団体	市町村役場(本庁舎・支所)	支所	上越市役所三和区総合事務所	上越市	上越市三和区井ノ口444番地	(主)113号 上越安塚柏崎線
地方公共団体	市町村役場(本庁舎・支所)	支所	上越市役所名立区総合事務所	上越市	上越市名立区名立大町365番地1	(国)8号
地方公共団体	市町村役場(本庁舎・支所)	本庁舎	阿賀野市役所	阿賀野市	阿賀野市岡山町10-15	(国)49号
地方公共団体	市町村役場(本庁舎・支所)	支所	阿賀野市役所安田支所	阿賀野市	阿賀野市保田1756-1	(国)49号
地方公共団体	市町村役場(本庁舎・支所)	支所	阿賀野市役所笹神支所	阿賀野市	阿賀野市山崎77番地	(一)55号 新潟五泉間瀬線
地方公共団体	市町村役場(本庁舎・支所)	支所	阿賀野市役所京ヶ瀬支所	阿賀野市	阿賀野市姥ヶ瀬669番地	(国)49号
地方公共団体	市町村役場(本庁舎・支所)	本庁舎	佐渡市役所	佐渡市	佐渡市千種232	(国)350号
地方公共団体	市町村役場(本庁舎・支所)	支所	佐渡市役所高津支所	佐渡市	佐渡市高津湊198	(国)350号
地方公共団体	市町村役場(本庁舎・支所)	支所	佐渡市役所相川支所	佐渡市	佐渡市相川塩屋町26	(主)45号 佐渡一周線
地方公共団体	市町村役場(本庁舎・支所)	支所	佐渡市役所羽茂支所	佐渡市	佐渡市羽茂本郷550	(主)81号 佐渡縦貫線

防災拠点候補地一覧表

防災拠点種類	施設分類(大分類)	施設分類(小分類)	施設名	市区町村名	住所	接続道路 (高) (国) (主) (一) (指)=市道(政令市) (市)(町)(村)=市町村道 (他)=その他道路、臨港道路
地方公共団体	市町村役場(本庁舎・支所)	支所	佐渡市役所佐和田支所	佐渡市	佐渡市河原田本町394	(国)350号
地方公共団体	市町村役場(本庁舎・支所)	支所	佐渡市役所新穂支所	佐渡市	佐渡市新穂瓜生屋490	(主)365号 両津真野赤泊線
地方公共団体	市町村役場(本庁舎・支所)	支所	佐渡市役所畑野支所	佐渡市	佐渡市畑野甲533	(主)365号 両津真野赤泊線
地方公共団体	市町村役場(本庁舎・支所)	支所	佐渡市役所小木支所	佐渡市	佐渡市小木町1940-1	(主)45号 佐渡一周線
地方公共団体	市町村役場(本庁舎・支所)	支所	佐渡市役所赤泊支所	佐渡市	佐渡市徳和2376-3	(主)45号 佐渡一周線
地方公共団体	市町村役場(本庁舎・支所)	支所	佐渡市役所真野支所	佐渡市	佐渡市真野新町489	(国)350号
地方公共団体	市町村役場(本庁舎・支所)	本庁舎	魚沼市役所	魚沼市	魚沼市小出島130-1	(国)352号
地方公共団体	市町村役場(本庁舎・支所)	支所	魚沼市役所堀之内庁舎	魚沼市	魚沼市堀之内130番地	(主)23号 柏崎高浜堀之内線
地方公共団体	市町村役場(本庁舎・支所)	支所	魚沼市役所小出庁舎	魚沼市	魚沼市小出島130番地1	(国)352号
地方公共団体	市町村役場(本庁舎・支所)	支所	魚沼市役所湯之谷庁舎	魚沼市	魚沼市大沢213番地1	(国)352号
地方公共団体	市町村役場(本庁舎・支所)	支所	魚沼市役所広神庁舎	魚沼市	魚沼市今泉1488番地1	(国)252号
地方公共団体	市町村役場(本庁舎・支所)	支所	魚沼市役所守門庁舎	魚沼市	魚沼市須原520番地	(国)252号
地方公共団体	市町村役場(本庁舎・支所)	支所	魚沼市役所入広瀬庁舎	魚沼市	魚沼市穴沢215番地1	(国)252号
地方公共団体	市町村役場(本庁舎・支所)	本庁舎	南魚沼市役所	南魚沼市	南魚沼市六日町180-1	(国)117号
地方公共団体	市町村役場(本庁舎・支所)	支所	南魚沼市役所大和庁舎	南魚沼市	南魚沼市浦佐1188-2	(国)117号
地方公共団体	市町村役場(本庁舎・支所)	支所	南魚沼市役所塩沢庁舎	南魚沼市	南魚沼市塩沢1370-1	(国)117号
地方公共団体	市町村役場(本庁舎・支所)	本庁舎	胎内市役所	胎内市	胎内市新和町2-10	(国)7号
地方公共団体	市町村役場(本庁舎・支所)	支所	胎内市役所黒川庁舎	胎内市	胎内市黒川1410番地	(国)7号
地方公共団体	市町村役場(本庁舎・支所)	本庁舎	聖籠町役場	北蒲原郡聖籠町	北蒲原郡聖籠町大字諏訪山1635-4	(主)3号 新潟新発田村上線
地方公共団体	市町村役場(本庁舎・支所)	本庁舎	弥彦村役場	西蒲原郡弥彦村	西蒲原郡弥彦村大字矢作402	(主)29号 吉田弥彦線
地方公共団体	市町村役場(本庁舎・支所)	本庁舎	田上町役場	南蒲原郡田上町	南蒲原郡田上町大字原ヶ崎新田3070	(国)403号
地方公共団体	市町村役場(本庁舎・支所)	本庁舎	阿賀町役場	東蒲原郡阿賀町	東蒲原郡阿賀町津川580	(国)49号
地方公共団体	市町村役場(本庁舎・支所)	支所	阿賀町役場鹿瀬支所	東蒲原郡阿賀町	東蒲原郡阿賀町鹿瀬0931番地1	(国)459号
地方公共団体	市町村役場(本庁舎・支所)	支所	阿賀町役場上川支所	東蒲原郡阿賀町	東蒲原郡阿賀町豊川甲236番地	(一)227号 室谷津川線
地方公共団体	市町村役場(本庁舎・支所)	支所	阿賀町役場三川支所	東蒲原郡阿賀町	東蒲原郡阿賀町白崎1182番地	(国)49号
地方公共団体	市町村役場(本庁舎・支所)	本庁舎	出雲崎町役場	三島郡出雲崎町	三島郡出雲崎町大字川西140	(国)352号
地方公共団体	市町村役場(本庁舎・支所)	本庁舎	川口町役場	北魚沼郡川口町	北魚沼郡川口町大字川口1974-26	(国)117号
地方公共団体	市町村役場(本庁舎・支所)	本庁舎	湯沢町役場	南魚沼郡湯沢町	南魚沼郡湯沢町大字神立300	(国)117号
地方公共団体	市町村役場(本庁舎・支所)	本庁舎	津南町役場	中魚沼郡津南町	中魚沼郡津南町大字下船渡戊585	(国)117号
地方公共団体	市町村役場(本庁舎・支所)	本庁舎	刈羽町役場	刈羽郡刈羽村	刈羽郡刈羽村大字割町新田215-1	(国)116号
地方公共団体	市町村役場(本庁舎・支所)	本庁舎	関川村役場	岩船郡関川村	岩船郡関川村大字下関912	(国)113号
地方公共団体	市町村役場(本庁舎・支所)	本庁舎	粟島浦村役場	岩船郡粟島浦村	岩船郡粟島浦村字日ノ見山1513-11	(一)321号 釜谷内浦線
地方行政機関	国土交通省	事務所	阿賀野川河川事務所胡桃山出張所	新潟市北区	新潟市北区高森3901-1	(主)27号 新潟安田線
地方行政機関	国土交通省	事務所	東京航空局新潟空港事務所	新潟市北区	新潟市北区松浜2350-4	(国)113号
地方行政機関	国土交通省	事務所	北陸地方整備局新潟港湾・空港整備事務所	新潟市中央区	新潟市中央区入船町4-3778	(他)入船臨港線
地方行政機関	国土交通省	地方局	北陸地方整備局	新潟市中央区	美咲町1-1-1(新潟美咲合同庁舎一号館)	(国)116号
地方行政機関	国土交通省	事務所	信濃川下流河川事務所	新潟市中央区	新潟市中央区文京町14-13	(国)402号
地方行政機関	国土交通省	事務所	新潟国道事務所	新潟市中央区	新潟市中央区南笹口2-1-65	(国)7号
地方行政機関	国土交通省	地方局	新潟陸運支局	新潟市中央区	新潟市中央区東出菜島14-26	(主)16号 新潟亀田内野線
地方行政機関	国土交通省	地方局	第九管区海上保安本部	新潟市中央区	新潟市中央区万代2-2-1(国土交通省新潟総合庁舎)	(指)新潟市道
地方行政機関	国土交通省	地方局	第九管区海上保安本部新潟海上保安部	新潟市中央区	新潟市中央区竜が島1-5-4(新潟港湾合同庁舎)	(指)新潟市道
地方行政機関	国土交通省	事務所	阿賀野川河川事務所	新潟市秋葉区	新潟市秋葉区南町14-28	(一)7号 新津村松線
地方行政機関	国土交通省	事務所	北陸技術事務所	新潟市西区	新潟市西区山田2310-5	(国)116号
地方行政機関	国土交通省	事務所	信濃川下流河川事務所関屋出張所	新潟市西区	新潟市西区関屋1827-39	(国)402号
地方行政機関	国土交通省	事務所	新潟国道事務所黒埼維持出張所	新潟市西区	新潟市西区善久1027	(国)8号

防災拠点候補地一覧表

防災拠点種類	施設分類(大分類)	施設分類(小分類)	施設名	市区町村名	住所	接続道路 (高) (国) (主) (一) (指)=市道(政令市) (市)(町)(村)=市町村道 (他)=その他道路、臨港道路
地方行政機関	国土交通省	事務所	長岡国道事務所	長岡市	長岡市中沢4-430-1	(国)17号
地方行政機関	国土交通省	事務所	信濃川河川事務所	長岡市	長岡市信濃1-5-30	(国)351号
地方行政機関	国土交通省	事務所	信濃川河川事務所越路出張所	長岡市	長岡市来迎寺前田甲2036	(主)23号 柏崎高浜堀之内線
地方行政機関	国土交通省	事務所	信濃川下流河川事務所三桑出張所	三桑市	三桑市北入蔵1-4-23	(市)三桑市道
地方行政機関	国土交通省	事務所	長岡国道事務所柏崎維持出張所	柏崎市	柏崎市日吉町3-22	(国)8号
地方行政機関	国土交通省	事務所	新潟国道事務所新発田維持出張所	新発田市	新発田市大字島湯665	(国)7号
地方行政機関	国土交通省	事務所	信濃川河川事務所十日町維持出張所	十日町市	十日町市下川原町16	(国)117号
地方行政機関	国土交通省	事務所	長岡国道事務所十日町国道出張所	十日町市	十日町春日	(国)253号
地方行政機関	国土交通省	事務所	新潟国道事務所村上維持出張所	村上市	村上市新町13-1	(国)7号
地方行政機関	国土交通省	事務所	羽越河川国道事務所	村上市	村上市藤沢字前坪27-1	(国)7号
地方行政機関	国土交通省	事務所	信濃川河川事務所大河津出張所	燕市	燕市五千石	(一)224号 地蔵堂中島線
地方行政機関	国土交通省	事務所	高田河川国道事務所糸魚川国道維持出張所	糸魚川市	糸魚川市横町1-21-1	(国)8号
地方行政機関	国土交通省	事務所	高田河川国道事務所糸魚川出張所	糸魚川市	糸魚川市横町1-21-1	(国)8号
地方行政機関	国土交通省	事務所	高田河川国道事務所直江津国道維持出張所	上越市	上越市大字寺字前新田615-1	(国)18号
地方行政機関	国土交通省	事務所	高田河川国道事務所	上越市	上越市南新町3-56	(主)85号 上越高田ｲﾝﾀｰ線
地方行政機関	国土交通省	事務所	高田河川国道事務所高田出張所	上越市	上越市本城町19-10	(主)38号 高田停車場線
地方行政機関	国土交通省	事務所	新潟国道事務所水原維持出張所	阿賀野市	阿賀野市安野10-5	(国)49号
地方行政機関	国土交通省	事務所	長岡国道事務所小出維持出張所	魚沼市	魚沼市字井口新田1020-2	(国)17号
地方行政機関	国土交通省	事務所	三国ダム管理所	南魚沼市	南魚沼市清水瀬6856-59	(一)233号 落合六日町線
地方行政機関	国土交通省	事務所	新潟国道事務所津川出張所	東蒲原郡阿賀町	東蒲原郡阿賀町平堀1657-2	(国)49号
地方行政機関	国土交通省	事務所	湯沢砂防事務所	南魚沼郡湯沢町	南魚沼郡湯沢町大字神立23	(国)17号
地方行政機関	国土交通省	事務所	湯沢砂防事務所津川出張所	中魚沼郡津南町	中魚沼郡津南町大字下船渡435-3	(国)117号
地方行政機関	国土交通省	事務所	羽越河川国道事務所大石ダム管理支所	岩船郡関川村	岩船郡関川村大石404-3	(市)村上市道
地方行政機関	国土交通省	事務所	飯豊山系砂防事務所関川砂防出張所	岩船郡関川村	岩船郡関川村大字上関1303-2	(国)113号
地方行政機関	国土交通省	事務所	新潟国道事務所新潟維持出張所	新潟市中央区	新潟市中央区紫竹山3-12-2	(国)7号
地方行政機関	国土交通省	事務所	長岡国道事務所長岡維持出張所	長岡市	長岡市川崎町字前田2246-2	(国)17号
地方行政機関	国土交通省	事務所	長岡国道事務所湯沢維持出張所	南魚沼郡湯沢町	南魚沼郡湯沢町大字湯沢字中島川原1802-5	(国)17号
地方行政機関	国土交通省以外その他省庁	事務所	新潟労働局新潟労働基準監督署	新潟市中央区	新潟市中央区川岸町1-56	(一)164号 白山停車場女池線
地方行政機関	国土交通省以外その他省庁	事務所	北陸農政局信濃川水系土地改良調査管理事務所	新潟市中央区	新潟市中央区川岸町1-49-3	(一)164号 白山停車場女池線
地方行政機関	国土交通省以外その他省庁	地方局	関東管区警察新潟県通信部	新潟市中央区	新潟市中央区新光町4-1	(国)116号
地方行政機関	国土交通省以外その他省庁	地方局	東京管区気象台新潟地方気象台	新潟市中央区	新潟市中央区幸西4-4-1	(指)新潟市道
地方行政機関	国土交通省以外その他省庁	事務所	新潟食糧事務所	新潟市中央区	新潟市中央区船場町2-3435-1	(国)7号
地方行政機関	国土交通省以外その他省庁	地方局	北陸信越運輸局新潟支局	新潟市中央区	新潟市中央区万代2-2-1(国土交通省新潟総合庁舎)	(指)新潟市道
地方行政機関	国土交通省以外その他省庁	事務所	関東財務局新潟財務事務所	新潟市中央区	新潟市中央区當所通二番町692-5(新潟財務総合庁舎)	(国)116号
地方行政機関	国土交通省以外その他省庁	事務所	下越森林管理署	新発田市	新発田市大手町4-4-15	(主)21号 新発田紫雲寺線
地方行政機関	新潟県機関	出先機関	新潟地域振興局地域整備部	新潟市中央区	新潟市中央区川岸町3-18-1	(一)164号 白山停車場女池線
地方行政機関	新潟県機関	本部	新潟県警察本部	新潟市中央区	新潟市中央区新光町4-1	(国)116号
地方行政機関	新潟県機関	出先機関	新潟地域振興局新潟支局地域整備部	新潟市秋葉区	新潟市秋葉区新津4524-1	(国)403号
地方行政機関	新潟県機関	出先機関	新潟地域振興局巻支局地域整備部	新潟市西蒲区	新潟市西蒲区赤瀬1285-1	(国)460号
地方行政機関	新潟県機関	出先機関	長岡地域振興局地域整備部	長岡市	長岡市四部丸町173-2	(国)17号
地方行政機関	新潟県機関	出先機関	長岡地域振興局地域整備部と板維持管理事務所	長岡市	長岡市与板町与板5935-1	(一)274号 与板北野線
地方行政機関	新潟県機関	出先機関	三桑地域振興局地域整備部	三桑市	三桑市奥野1-13-45	(国)289号
地方行政機関	新潟県機関	出先機関	柏崎地域振興局地域整備部	柏崎市	柏崎市三和町5-55	(国)8号
地方行政機関	新潟県機関	出先機関	新発田地域振興局地域整備部	新発田市	新発田市豊町3-3-2	(主)14号 新発田津川線
地方行政機関	新潟県機関	出先機関	長岡地域振興局地域整備部小千谷維持管理事務所	小千谷市	小千谷市内城2-8-28	(主)10号 長岡片貝小千谷線



防災拠点候補地一覧表

防災拠点種類	施設分類(大分類)	施設分類(小分類)	施設名	市区町村名	住所	接続道路 (高) (国) (主) (一) (指)=市道(政令市) (市)(町)(村)=市町村道 (他)=その他道路、臨港道路
地方行政機関	新潟県機関	出先機関	十日町地域振興局地域整備部	十日町市	十日町市妻有町西2-1	(国)253号
地方行政機関	新潟県機関	出先機関	村上地域振興局地域整備部	村上市	村上市田端町6-25	(市)村上市道
地方行政機関	新潟県機関	出先機関	糸魚川地域振興局地域整備部	糸魚川市	糸魚川市南柳上1-15-1	(一)221号 上町屋釜沢糸魚川線
地方行政機関	新潟県機関	出先機関	上越地域振興局地域整備部	上越市	上越市本城町5-6	(一)38号 高田停車場線
地方行政機関	新潟県機関	出先機関	上越地域振興局地域整備部上越東維持管理事務所	上越市	上越市安塚区安塚720-1	(国)403号
地方行政機関	新潟県機関	出先機関	佐渡地域振興局地域整備部	佐渡市	佐渡市相川二町目浜町20-1	(主)45号 佐渡一周線
地方行政機関	新潟県機関	出先機関	南魚沼地域振興局地域整備部	南魚沼市	南魚沼市六日町960	(国)17号
地方行政機関	新潟県機関	出先機関	新潟地域振興局新潟支局津川地区振興事務所	東蒲原郡阿賀町	東蒲原郡阿賀町津川1861-1	(国)49号
地方公共機関	道路管理会社、公社	出先機関	東日本高速道路(株)新潟管理事務所	新潟市江南区	新潟市西区山田2310-1	(国)116号
地方公共機関	ライフライン管理者	本社	北陸ガス株式会社	新潟市中央区	新潟市中央区東大通1-2-23	(国)116号
地方公共機関	ライフライン管理者	支社	NTT東日本新潟支店	新潟市中央区	新潟市中央区東堀通七番町1017-1	(国)116号
地方公共機関	ライフライン管理者	支社	NTTコム新潟支店	新潟市中央区	新潟市中央区新潟市八千代1-3-9	(主)1号 新潟小須戸三条線
地方公共機関	ライフライン管理者	支社	東北電力株式会社新潟支社	新潟市中央区	新潟市中央区上大川前通5-84	(国)116号
地方公共機関	ライフライン管理者	本社	越後天然ガス株式会社	新潟市秋葉区	新潟市秋葉区新津4516番地	(国)403号
地方公共機関	ライフライン管理者	本社	蒲原瓦斯株式会社	新潟市西蒲区	新潟市西蒲区巻4111	(指)新潟市道
地方公共機関	ライフライン管理者	本社	新発田ガス株式会社	新発田市	新発田市豊町1-4-23	(国)290号
地方公共機関	ライフライン管理者	本社	村上ガス株式会社	村上市	村上市山居町1-15-24	(市)村上市道
地方公共機関	ライフライン管理者	本社	佐渡瓦斯株式会社	佐渡市	佐渡市春日183	(主)45号 佐渡一周線
地方公共機関	ライフライン管理者	支社	電源開発株式会社関東支社小出電力所	魚沼市	魚沼市小出島889	(国)17号
地方公共機関	放送局・新聞社	本社	株式会社新潟放送	新潟市中央区	新潟市中央区川岸町3-18	(一)164号 白山停車場女池線
地方公共機関	放送局・新聞社	本社	株式会社新潟総合テレビ	新潟市中央区	新潟市中央区八千代2-3-1	(指)新潟市道
地方公共機関	放送局・新聞社	本社	株式会社新潟テレビ放送網	新潟市中央区	新潟市中央区新光町1-11	(主)1号 新潟小須戸三条線
地方公共機関	放送局・新聞社	本社	株式会社新潟テレビ21	新潟市中央区	新潟市中央区下大川前6の町2230-19	(国)7号
地方公共機関	放送局・新聞社	本社	株式会社エフエムラジオ新潟	新潟市中央区	新潟市中央区幸西4-3-5	(指)新潟市道
地方公共機関	放送局・新聞社	本社	FMPOR新潟県民エフエム放送株式会社	新潟市中央区	新潟市中央区万代2-1-1	(指)新潟市道
地方公共機関	放送局・新聞社	支社	NHK日本放送協会新潟放送局	新潟市中央区	新潟市中央区川岸町1-49	(一)164号 白山停車場女池線
地方公共機関	放送局・新聞社	本社	株式会社新潟日報社	新潟市西区	新潟市西区善久772-2	(国)116号
地方公共機関	その他	支社	日本通運株式会社新潟支店新潟コンテナ事業所	新潟市中央区	新潟市中央区竜が島1丁目7-11	(国)113号
地方公共機関	その他	本社	中越運送株式会社(新潟営業所)	新潟市中央区	新潟市中央区美咲町1-23-26	(国)116号
地方公共機関	その他	本社	新潟交通株式会社	新潟市中央区	新潟市中央区万代1-6-1	(指)新潟市道
地方公共機関	その他	支社	JR貨物新潟支店	新潟市中央区	新潟市中央区花園1-1-1	(主)33号 新潟停車場線
地方公共機関	その他	支社	JR東日本新潟支店	新潟市中央区	新潟市中央区花園1-1-1	(主)33号 新潟停車場線
地方公共機関	その他	本部	新潟県土地改良事業団体連合会	新潟市中央区	新潟市中央区長潟138	(指)新潟市道
地方公共機関	その他	本部	新潟県商工会連合会	新潟市中央区	新潟市中央区新光町7-2	(国)116号
地方公共機関	その他	本部	新潟県商工会議所連合会	新潟市中央区	新潟市中央区万代島5-1万代島ビル7F	(国)7号
地方公共機関	その他	本部	社団法人新潟県医師会	新潟市中央区	新潟市中央区医学町通2-13	(国)116号
地方公共機関	その他	支部	日本赤十字社新潟県支部	新潟市中央区	新潟市中央区関屋下川原町1-3-12	(国)116号
地方公共機関	その他	支店	日本銀行新潟支店	新潟市中央区	新潟市中央区寄居町344	(国)116号
地方公共機関	その他	支社	日本たばこ産業新潟支店	新潟市中央区	新潟市中央区万代2-1-11	(指)新潟市道
地方公共機関	その他	本社	東部運送株式会社	新潟市秋葉区	新潟市秋葉区川口580-1	(国)403号
地方公共機関	その他	本社	新潟運輸株式会社(新潟支店)	新潟市西区	新潟市西区新潟市流通センター6-1-1	(国)116号
地方公共機関	その他	本部	全国農業協同組合連合会新潟県本部	新潟市西区	新潟市西区山田2310-15	(国)8号
地方公共機関	その他	本社	東武運輸プリヴェ株式会社(株式会社東武運輸新潟)	長岡市	長岡市大手通1-4-3	(国)351号
地方公共機関	その他	本社	越後交通株式会社	長岡市	長岡市蓮沼町2782	(国)8号
地方公共機関	その他	本社	蒲原鉄道株式会社	五泉市	五泉市村松甲1364	(主)7号 新津村松線

防災拠点候補地一覧表

防災拠点種類	施設分類(大分類)	施設分類(小分類)	施設名	市区町村名	住所	接続道路 (高) (国) (主) (一) (指)=市道(政令市) (市)(町)(村)=市町村道 (他)=その他道路、臨港道路
地方公共機関	その他	本社	上越運送株式会社	上越市	上越市頸城区西福島440-1	(国)8号
地方公共機関	その他	本社	頸城運送倉庫株式会社	上越市	上越市栄町6-5	(一)579号 上越臨野田新井線
地方公共機関	その他	本社	頸城自動車株式会社	上越市	上越市石橋2-12-52	(一)123号 直江津停車場線
地方公共機関	その他	本社	佐渡汽船運輸株式会社	佐渡市	佐渡市岡津湊356-6	(主)45号 佐渡一周線
地方公共機関	その他	本社	佐渡汽船株式会社	佐渡市	佐渡市岡津湊353	(主)45号 佐渡一周線
地方公共機関	その他	本社	粟島汽船株式会社	岩船郡粟島浦村	岩船郡粟島浦村3	(一)321号 釜谷内浦線
地方公共機関	その他	支社	佐渡汽船株式会社	新潟市中央区	新潟市中央区万代島9番1号	(国)7号
地方公共機関	その他	案内所・乗入港	粟島汽船株式会社	村上市	村上市岩船港町1-67	(国)345号
自衛隊・消防・警察	自衛隊	基地庁舎	海上自衛隊新潟基地分遣隊	新潟市東区	新潟市東区臨海町1-1	(他)入船臨港線
自衛隊・消防・警察	自衛隊	基地庁舎	航空自衛隊新潟救難隊	新潟市東区	新潟市東区船江町3-135	(国)113号
自衛隊・消防・警察	自衛隊	基地庁舎	自衛隊新潟地方連絡部	新潟市中央区	新潟市中央区船場町2-3423	(国)7号
自衛隊・消防・警察	自衛隊	基地庁舎	陸上自衛隊第30普通科連隊	新発田市	新発田市大手町6-4-16	(主)21号 新発田崇雲寺線
自衛隊・消防・警察	自衛隊	基地庁舎	陸上自衛隊第2普通科連隊	上越市	上越市南越町3-7-1	(主)38号 高田停車場線
自衛隊・消防・警察	消防	本署	新潟市消防局	新潟市中央区	新潟市中央区東大畑通1番町643-2	(国)116号
自衛隊・消防・警察	消防	本署	長岡市消防本部	長岡市	長岡市西千手1-3-1	(国)351号
自衛隊・消防・警察	消防	本署	三条市消防本部	三条市	三条市西裏館3-3-10	(国)289号
自衛隊・消防・警察	消防	本署	柏崎市消防本部	柏崎市	柏崎市三和町8-51	(国)252号
自衛隊・消防・警察	消防	本署	新発田地域広域事務組合消防本部	新発田市	新発田市新栄町11-8-31	(国)7号
自衛隊・消防・警察	消防	本署	小千谷地域消防本部	小千谷市	小千谷市城内3-1-9	(国)291号
自衛隊・消防・警察	消防	本署	加茂地域消防本部	加茂市	加茂市千刈2-8-1	(国)403号
自衛隊・消防・警察	消防	本署	十日町地域消防本部	十日町市	十日町市北新田1-10	(国)117号
自衛隊・消防・警察	消防	本署	見附市消防本部	見附市	見附市昭和町2-6-33	(主)20号 見附中之島線
自衛隊・消防・警察	消防	本署	岩船地域広域事務組合消防本部	村上市	村上市塩町12-6	(一)286号 岩船港線
自衛隊・消防・警察	消防	本署	燕・弥彦総合事務組合消防本部	燕市	燕市吉田浜首408-1	(主)29号 吉田弥彦線
自衛隊・消防・警察	消防	本署	糸魚川市消防本部	糸魚川市	糸魚川市南寺島2-10-20	(国)8号
自衛隊・消防・警察	消防	本署	五泉市消防本部	五泉市	五泉市粟島1-28	(主)7号 新津村松線
自衛隊・消防・警察	消防	本署	上越地域消防事務組合消防本部	上越市	上越市北越町1-16-1	(国)405号
自衛隊・消防・警察	消防	本署	阿賀野市消防本部	阿賀野市	阿賀野市安野町14-4	(国)460号
自衛隊・消防・警察	消防	本署	佐渡市消防本部	佐渡市	佐渡市八幡1881-1	(国)350号
自衛隊・消防・警察	消防	本署	魚沼市消防本部	魚沼市	魚沼市日渡新田49-2	(国)117号
自衛隊・消防・警察	消防	本署	南魚沼市消防本部	南魚沼市	南魚沼市竹俣82-2	(国)117号
自衛隊・消防・警察	消防	本署	阿賀町消防本部	東蒲原郡阿賀町	東蒲原郡阿賀町津川351-4	(国)49号
自衛隊・消防・警察	警察	本署	新潟中央警察署	新潟市中央区	新潟市中央区寄居町350	(国)116号
自衛隊・消防・警察	警察	本署	新潟西警察署	新潟市西区	新潟市西区小新4083-1	(国)116号
自衛隊・消防・警察	警察	本署	新潟東警察署	新潟市中央区<	新潟市中央区<上所1-2-1	(一)164号 白山停車場女池線
自衛隊・消防・警察	警察	本署	新潟南警察署	新潟市南区	新潟市南区鶴ノ子5-2-1	(国)49号
自衛隊・消防・警察	警察	本署	秋葉警察署	新潟市秋葉区	新潟市秋葉区新津4479-1	(国)403号
自衛隊・消防・警察	警察	本署	新潟南警察署	新潟市南区	新潟市南区能登2-1-25	(国)8号
自衛隊・消防・警察	警察	本署	新潟北警察署	新潟市北区	新潟市北区木崎657-1	(主)3号 新潟新発田村上線
自衛隊・消防・警察	警察	本署	西蒲警察署	新潟市西蒲区	新潟市西蒲区赤路1071	(国)116号
自衛隊・消防・警察	警察	本署	長岡警察署	長岡市	長岡市水道町3-5-60	(国)8号
自衛隊・消防・警察	警察	本署	与板警察署	長岡市	長岡市与板乙5881-3	(国)403号
自衛隊・消防・警察	警察	本署	三条警察署	三条市	三条市旭町2-12-13	(国)289号
自衛隊・消防・警察	警察	本署	柏崎警察署	柏崎市	柏崎市河内町5-10	(国)116号
自衛隊・消防・警察	警察	本署	新発田警察署	新発田市	新発田市中央町4-2-4	(主)32号 新発田停車場線

防災拠点候補地一覧表

防災拠点種類	施設分類(大分類)	施設分類(小分類)	施設名	市区町村名	住所	接続道路 (高) (国) (主) (一) (指)=市道(政令市) (市)(町)(村)=市町村道 (他)=その他道路、臨港道路
自衛隊・消防・警察	警察	本署	小千谷警察署	小千谷市	小千谷市城内3-1-5	(国)291号
自衛隊・消防・警察	警察	本署	加茂警察署	加茂市	加茂市陣ヶ峰6-26	(国)403号
自衛隊・消防・警察	警察	本署	十日町警察署	十日町市	十日町市六日町479-8	(国)253号
自衛隊・消防・警察	警察	本署	見附警察署	見附市	見附市昭和町2-2-1	(主)20号 見附中之島線
自衛隊・消防・警察	警察	本署	村上警察署	村上市	村上市田端町4-1	(国)345号
自衛隊・消防・警察	警察	本署	燕警察署	燕市	燕市東太田2941	(国)289号
自衛隊・消防・警察	警察	本署	糸魚川警察署	糸魚川市	糸魚川市寺島2-6-1	(国)8号
自衛隊・消防・警察	警察	本署	妙高警察署	妙高市	妙高市小出雲3-11-30	(国)292号
自衛隊・消防・警察	警察	本署	五泉警察署	五泉市	五泉市東本町2-8-16	(主)7号 新津村松線
自衛隊・消防・警察	警察	本署	上越警察署	上越市	上越市藤野新田1172	(主)43号 上越安塚浦川原線
自衛隊・消防・警察	警察	本署	阿賀野警察署	阿賀野市	阿賀野市岡山町9-35	(国)49号
自衛隊・消防・警察	警察	本署	佐渡西警察署	佐渡市	佐渡市相川羽田町74	(主)45号 佐渡一周線
自衛隊・消防・警察	警察	本署	佐渡東警察署	佐渡市	佐渡市岡津湊351-8	(国)350号
自衛隊・消防・警察	警察	本署	小出警察署	魚沼市	魚沼市井口新田243-1	(国)17号
自衛隊・消防・警察	警察	本署	南魚沼警察署	南魚沼市	南魚沼市六日町479-8	(国)17号
自衛隊・消防・警察	警察	本署	胎内警察署	胎内市	胎内市東本町20-12	(国)7号
自衛隊・消防・警察	警察	本署	津川警察署	東蒲原郡阿賀町	東蒲原郡阿賀町津川306-1	(国)49号
備蓄・集積拠点	空港	第2種空港	新潟空港	新潟市東区	新潟市東区松浜町2350-4	(国)113号
備蓄・集積拠点	空港	第3種空港	佐渡空港	佐渡市	佐渡市秋津	(国)350号
備蓄・集積拠点	港湾	特定重要港湾	新潟港	新潟市北区	新潟市北区	(国)113号
備蓄・集積拠点	港湾	地方港湾	寺泊港	長岡市	長岡市寺泊	(国)402号
備蓄・集積拠点	港湾	地方港湾	柏崎港	柏崎市	柏崎市	(国)352号
備蓄・集積拠点	港湾	地方港湾	岩船港	村上市	村上市岩船町	(国)345号
備蓄・集積拠点	港湾	地方港湾	姫川港	糸魚川市	糸魚川市姫川河口	(国)8号
備蓄・集積拠点	港湾	重要港湾	直江津港	上越市	上越市直江津	(国)350号
備蓄・集積拠点	港湾	重要港湾	両津港	佐渡市	佐渡市両津	(国)350号
備蓄・集積拠点	港湾	地方港湾	二見港	佐渡市	佐渡市相川町二見	(主)45号 佐渡一周線
備蓄・集積拠点	港湾	地方港湾	赤泊港	佐渡市	佐渡市赤泊村	(主)45号 佐渡一周線
備蓄・集積拠点	港湾	重要港湾	小木港	佐渡市	佐渡市小木町	(主)45号 佐渡一周線
備蓄・集積拠点	漁港	第1種漁港	松浜漁港	新潟市北区	新潟市北区阿賀野川河口	(国)113号
備蓄・集積拠点	漁港	第1種漁港	新川漁港	新潟市西区	新潟市西区五十嵐二の町	(国)402号
備蓄・集積拠点	漁港	第2種漁港	間瀬漁港	新潟市西蒲区	新潟市西蒲区岩室村	(国)402号
備蓄・集積拠点	漁港	第1種漁港	巻漁港	新潟市西蒲区	新潟市西蒲区巻町	(国)402号
備蓄・集積拠点	漁港	第1種漁港	高浜漁港	柏崎市	柏崎市大字高浜	(国)352号
備蓄・集積拠点	漁港	第1種漁港	笠島漁港	柏崎市	柏崎市大字笠島	(国)8号
備蓄・集積拠点	漁港	第1種漁港	鯨波漁港	柏崎市	柏崎市大字鯨波	(国)8号
備蓄・集積拠点	漁港	第1種漁港	荒浜漁港	柏崎市	柏崎市大字荒浜	(国)352号
備蓄・集積拠点	漁港	第1種漁港	石地漁港	柏崎市	柏崎市石地	(国)352号
備蓄・集積拠点	漁港	第1種漁港	松塚漁港	新発田市	新発田市紫雲寺	(国)113号
備蓄・集積拠点	漁港	第2種漁港	環屋漁港	村上市	村上市環屋	(国)345号
備蓄・集積拠点	漁港	第1種漁港	桑川漁港	村上市	村上市桑川	(国)345号
備蓄・集積拠点	漁港	第1種漁港	荒川漁港	村上市	村上市荒川	(国)345号
備蓄・集積拠点	漁港	第1種漁港	中浜漁港	村上市	村上市中浜	(国)7号
備蓄・集積拠点	漁港	第1種漁港	府屋漁港	村上市	村上市府屋	(国)7号
備蓄・集積拠点	漁港	第1種漁港	脇川漁港	村上市	村上市脇川	(国)345号

防災拠点候補地一覧表

防災拠点種類	施設分類(大分類)	施設分類(小分類)	施設名	市区町村名	住所	接続道路 (高) (国) (主) (一) (指)=市道(政令市) (市)(町)(村)=市町村道 (他)=その他道路、臨港道路
備蓄・集積拠点	漁港	第2種漁港	浦本漁港	糸魚川市	糸魚川市	(国)8号
備蓄・集積拠点	漁港	第1種漁港	鬼舞漁港	糸魚川市	糸魚川市能生	(国)8号
備蓄・集積拠点	漁港	第1種漁港	親不知漁港	糸魚川市	糸魚川市大字外波	(国)8号
備蓄・集積拠点	漁港	第3種漁港	能生漁港	糸魚川市	糸魚川市能生	(国)8号
備蓄・集積拠点	漁港	第1種漁港	大和川漁港	糸魚川市	糸魚川市大和川	(国)8号
備蓄・集積拠点	漁港	第2種漁港	簡石漁港	糸魚川市	糸魚川市能生	(国)8号
備蓄・集積拠点	漁港	第2種漁港	市振漁港	上越市	上越市青海町大字市振	(国)8号
備蓄・集積拠点	漁港	第1種漁港	柿崎漁港	上越市	上越市柿崎区	(主)30号 新井柿崎線
備蓄・集積拠点	漁港	第1種漁港	大潟漁港	上越市	上越市大潟区	(国)8号
備蓄・集積拠点	漁港	第2種漁港	名立漁港	上越市	上越市名立区	(国)8号
備蓄・集積拠点	漁港	第1種漁港	有間川漁港	上越市	上越市大字有間川	(国)8号
備蓄・集積拠点	漁港	第2種漁港	高千漁港	佐渡市	佐渡市高千	(主)45号 佐渡一周線
備蓄・集積拠点	漁港	第1種漁港	黒姫漁港	佐渡市	佐渡市黒姫	(主)45号 佐渡一周線
備蓄・集積拠点	漁港	第2種漁港	稲鯨漁港	佐渡市	佐渡市相川	(主)45号 佐渡一周線
備蓄・集積拠点	漁港	第1種漁港	羽吉漁港	佐渡市	佐渡市両津	(主)45号 佐渡一周線
備蓄・集積拠点	漁港	第1種漁港	羽茂漁港	佐渡市	佐渡市羽茂	(主)45号 佐渡一周線
備蓄・集積拠点	漁港	第1種漁港	浦川漁港	佐渡市	佐渡市両津	(主)45号 佐渡一周線
備蓄・集積拠点	漁港	第2種漁港	白瀬漁港	佐渡市	佐渡市白瀬	(主)45号 佐渡一周線
備蓄・集積拠点	漁港	第1種漁港	関漁港	佐渡市	佐渡市相川	(主)45号 佐渡一周線
備蓄・集積拠点	漁港	第1種漁港	亀脇漁港	佐渡市	佐渡市亀脇	(主)45号 佐渡一周線
備蓄・集積拠点	漁港	第1種漁港	江積漁港	佐渡市	佐渡市江積	(主)45号 佐渡一周線
備蓄・集積拠点	漁港	第1種漁港	高瀬漁港	佐渡市	佐渡市相	(主)45号 佐渡一周線
備蓄・集積拠点	漁港	第2種漁港	小木漁港	佐渡市	佐渡市琴浦	(主)45号 佐渡一周線
備蓄・集積拠点	漁港	第1種漁港	上浦漁港	佐渡市	佐渡市大杉	(主)45号 佐渡一周線
備蓄・集積拠点	漁港	第2種漁港	水津漁港	佐渡市	佐渡市片野尾	(主)45号 佐渡一周線
備蓄・集積拠点	漁港	第1種漁港	真更川漁港	佐渡市	佐渡市真更川	(主)45号 佐渡一周線
備蓄・集積拠点	漁港	第1種漁港	真野漁港	佐渡市	佐渡市豊田	(国)350号
備蓄・集積拠点	漁港	第1種漁港	西三川漁港	佐渡市	佐渡市西三川	(国)350号
備蓄・集積拠点	漁港	第1種漁港	赤泊漁港	佐渡市	佐渡市徳和・三川	(主)45号 佐渡一周線
備蓄・集積拠点	漁港	第1種漁港	相川漁港	佐渡市	佐渡市相川・鹿伏	(主)45号 佐渡一周線
備蓄・集積拠点	漁港	第1種漁港	多田漁港	佐渡市	佐渡市多田	(主)45号 佐渡一周線
備蓄・集積拠点	漁港	第1種漁港	大川漁港	佐渡市	佐渡市大川・姫崎	(主)45号 佐渡一周線
備蓄・集積拠点	漁港	第1種漁港	大立漁港	佐渡市	佐渡市大倉谷	(国)350号
備蓄・集積拠点	漁港	第1種漁港	沢根漁港	佐渡市	佐渡市沢根	(主)45号 佐渡一周線
備蓄・集積拠点	漁港	第1種漁港	権泊漁港	佐渡市	佐渡市権泊	(主)45号 佐渡一周線
備蓄・集積拠点	漁港	第1種漁港	内峠漁港	佐渡市	佐渡市深浦・犬神平・強清水	(主)45号 佐渡一周線
備蓄・集積拠点	漁港	第1種漁港	入桑漁港	佐渡市	佐渡市羽二生	(主)45号 佐渡一周線
備蓄・集積拠点	漁港	第2種漁港	姫津漁港	佐渡市	佐渡市達者・相川・鹿伏	(主)45号 佐渡一周線
備蓄・集積拠点	漁港	第1種漁港	片辺漁港	佐渡市	佐渡市北片辺	(主)45号 佐渡一周線
備蓄・集積拠点	漁港	第1種漁港	豊岡漁港	佐渡市	佐渡市岩首・豊岡	(主)45号 佐渡一周線
備蓄・集積拠点	漁港	第1種漁港	北小浦漁港	佐渡市	佐渡市北小浦	(主)45号 佐渡一周線
備蓄・集積拠点	漁港	第1種漁港	北狄漁港	佐渡市	佐渡市戸中・北狄	(主)45号 佐渡一周線
備蓄・集積拠点	漁港	第3種漁港	両津漁港	佐渡市	佐渡市両津	(国)350号
備蓄・集積拠点	漁港	第1種漁港	和木漁港	佐渡市	佐渡市和木	(主)45号 佐渡一周線
備蓄・集積拠点	漁港	第4種漁港	鷲崎漁港	佐渡市	佐渡市鷲崎	(主)45号 佐渡一周線

防災拠点候補地一覧表

防災拠点種類	施設分類(大分類)	施設分類(小分類)	施設名	市区町村名	住所	接続道路 (高) (国) (主) (一) (指)=市道(政令市) (市)(町)(村)=市町村道 (他)=其他道路、臨港道路
備蓄・集積拠点	漁港	第2種漁港	出雲崎漁港	三島郡出雲崎町	三島郡出雲崎町	(国)352号
備蓄・集積拠点	漁港	第4種漁港	粟島漁港	岩船郡粟島浦村	岩船郡粟島浦村内浦	(一)321号 釜谷内浦線
備蓄・集積拠点	漁港	第1種漁港	釜谷漁港	岩船郡粟島浦村	岩船郡粟島浦村	(一)321号 釜谷内浦線
備蓄・集積拠点	鉄道駅	JR東日本	早通駅	新潟市北区	新潟市北区早通南1丁目	(主)15号 新潟長浦水原線
備蓄・集積拠点	鉄道駅	JR東日本	豊栄駅	新潟市北区	新潟市北区白新町1丁目	(主)26号 新発田豊栄線
備蓄・集積拠点	鉄道駅	JR東日本	新潟駅	新潟市中央区	新潟市中央区花園1丁目	(国)7号
備蓄・集積拠点	鉄道駅	JR東日本	白山駅	新潟市中央区	新潟市中央区白山浦2丁目	(一)164号 白山停車場女池線
備蓄・集積拠点	鉄道駅	JR東日本	亀田駅	新潟市江南区	新潟市江南区東船場1丁目	(主)16号 新潟亀田内野線
備蓄・集積拠点	鉄道駅	JR東日本	荻川駅	新潟市秋葉区	新潟市秋葉区中野3丁目	(一)102号 荻川停車場線
備蓄・集積拠点	鉄道駅	JR東日本	新津駅	新潟市秋葉区	新潟市秋葉区新津本町1-1-1	(一)34号 新津停車場線
備蓄・集積拠点	鉄道駅	JR東日本	矢代田駅	新潟市秋葉区	新潟市秋葉区矢代田	(主)41号 白根安田線
備蓄・集積拠点	鉄道駅	JR東日本	越後赤塚駅	新潟市西区	新潟市西区小見郷屋	(主)46号 新潟大外環状線
備蓄・集積拠点	鉄道駅	JR東日本	内野駅	新潟市西区	新潟市西区内野町	(主)16号 新潟亀田内野線
備蓄・集積拠点	鉄道駅	JR東日本	巻駅	新潟市西蒲区	新潟市西蒲区巻4928-3	(国)460号
備蓄・集積拠点	鉄道駅	JR東日本	宮内駅	長岡市	長岡市宮内3丁目	(一)498号 長岡中之島見附線
備蓄・集積拠点	鉄道駅	JR東日本	長岡駅	長岡市	長岡市城内町	(国)351号
備蓄・集積拠点	鉄道駅	JR東日本	北長岡駅	長岡市	長岡市城岡2丁目	(国)352号
備蓄・集積拠点	鉄道駅	JR東日本	燕三条駅	三条市	三条市下須坂字步切	(国)8号
備蓄・集積拠点	鉄道駅	JR東日本	東三条駅	三条市	三条市東三条1丁目	(一)121号 東三条停車場線
備蓄・集積拠点	鉄道駅	JR東日本	三条駅	三条市	三条市南新保	(一)35号 三条停車場線
備蓄・集積拠点	鉄道駅	JR東日本	北三条駅	三条市	三条市元町	(主)8号 長岡見附三条線
備蓄・集積拠点	鉄道駅	JR東日本	柏崎駅	柏崎市	柏崎市駅前1丁目	(一)37号 柏崎停車場線
備蓄・集積拠点	鉄道駅	JR東日本	米山駅	柏崎市	柏崎市米山町	(国)8号
備蓄・集積拠点	鉄道駅	JR東日本	西新発田駅	新発田市	新発田市弓越	(主)60号 住吉上館線
備蓄・集積拠点	鉄道駅	JR東日本	新発田駅	新発田市	新発田市諏訪町1-1-5	(主)32号 新発田停車場線
備蓄・集積拠点	鉄道駅	JR東日本	小千谷駅	小千谷市	小千谷市東栄1丁目	(国)291号
備蓄・集積拠点	鉄道駅	JR東日本	加茂駅	加茂市	加茂市駅前	(国)403号
備蓄・集積拠点	鉄道駅	北越急行	まつだい駅	十日町市松代	新潟県十日町市松代	(国)253号
備蓄・集積拠点	鉄道駅	JR東日本	十日町駅	十日町市	十日町市丑	(一)327号 十日町停車場線
備蓄・集積拠点	鉄道駅	JR東日本	見附駅	見附市	見附市本所2丁目	(一)108号 十日町停車場線
備蓄・集積拠点	鉄道駅	JR東日本	坂町駅	村上市	村上市坂町	(国)7号
備蓄・集積拠点	鉄道駅	JR東日本	村上駅	村上市	村上市田端町11-11	(一)286号 岩船港線
備蓄・集積拠点	鉄道駅	JR東日本	燕駅	燕市	燕市燕本町2丁目	(国)289号
備蓄・集積拠点	鉄道駅	JR東日本	吉田駅	燕市	燕市吉田堤町	(主)29号 吉田弥彦線
備蓄・集積拠点	鉄道駅	JR西日本	糸魚川駅	糸魚川市	糸魚川市大町1-7	(国)8号
備蓄・集積拠点	鉄道駅	JR東日本	妙高高原駅	妙高市	妙高市大字田口	(主)39号 妙高高原公園線
備蓄・集積拠点	鉄道駅	JR東日本	五泉駅	五泉市	五泉市駅前1丁目	(主)7号 新津村松線
備蓄・集積拠点	鉄道駅	JR東日本	高田駅	上越市	上越市仲町4丁目	(主)38号 高田停車場線
備蓄・集積拠点	鉄道駅	JR東日本	直江津駅	上越市	上越市東町	(一)123号 直江津停車場線
備蓄・集積拠点	鉄道駅	JR東日本	水原駅	阿賀野市	阿賀野市下条町1-1	(国)460号
備蓄・集積拠点	鉄道駅	JR東日本	小出駅	魚沼市	魚沼市四日町	(主)47号 小出停車場線
備蓄・集積拠点	鉄道駅	JR東日本	浦佐駅	南魚沼市	南魚沼市浦佐	(国)117号
備蓄・集積拠点	鉄道駅	JR東日本	六日町駅	南魚沼市	南魚沼市六日町	(国)117号
備蓄・集積拠点	鉄道駅	JR東日本	中条駅	胎内市	胎内市表町7-22	(国)7号
備蓄・集積拠点	鉄道駅	JR東日本	出雲崎駅	出雲崎町	三島郡出雲崎町大字大門	(国)352号

防災拠点候補地一覧表

防災拠点種類	施設分類(大分類)	施設分類(小分類)	施設名	市区町村名	住所	接続道路 (高) (国) (主) (一) (指)=市道(政令市) (市)(町)(村)=市町村道 (他)=その他道路、臨港道路
備蓄・集積拠点	鉄道駅	JR東日本	越後湯沢駅	南魚沼郡湯沢町	南魚沼郡湯沢町大字湯沢	(一)531号 神立湯沢線
備蓄・集積拠点	ヘリポート		日本通運(株)新潟支店新津ターミナル	新潟市秋葉区	新潟市秋葉区滝谷町4-24	(主)7号 新津村松線
備蓄・集積拠点	ヘリポート		日本通運(株)新潟支店流通センターターミナル	新潟市西区	新潟市西区の場流通1-3-12	(国)116号
備蓄・集積拠点	ヘリポート		巻運送(株)巻営業所ターミナル	新潟市西蒲区	新潟市西蒲区湊山8086-1	(国)460号
備蓄・集積拠点	ヘリポート		新潟県福山通運(株)長岡支店長岡ターミナル	長岡市	長岡市新産3-4-1	(国)404号
備蓄・集積拠点	ヘリポート		トナミ運輸(株)長岡支店長岡ターミナル	長岡市	長岡市新組町2339	(国)8号
備蓄・集積拠点	ヘリポート		東北電力長岡臨時ヘリポート	長岡市	長岡市乙吉町772-1	(国)351号
備蓄・集積拠点	ヘリポート		日本通運(株)三条支店三条ターミナル	三条市	三条市大字猪子場新田1072	(国)8号
備蓄・集積拠点	ヘリポート		柏崎通運(株)本社柏崎ターミナル	柏崎市	柏崎市北半田2-1	(国)252号
備蓄・集積拠点	ヘリポート		新潟通運(株)柏崎支店柏崎ターミナル	柏崎市	柏崎市茨目	(国)252号
備蓄・集積拠点	ヘリポート		日本通運(株)小千谷支店小千谷ターミナル	小千谷市	小千谷市ひ生675	(国)17号
備蓄・集積拠点	ヘリポート		笹山野球場(十日町市防災計画での設定箇所)	十日町市	十日町市中栄乙3329	(国)117号
備蓄・集積拠点	ヘリポート		西頸城運送(株)本社糸魚川ターミナル	糸魚川市	糸魚川市大字寺島291-1	(国)8号
備蓄・集積拠点	ヘリポート		新井市ヘリポート	妙高市	妙高市栄町5-1	(一)30号 新井柿崎線
備蓄・集積拠点	ヘリポート		新潟通運(株)五泉支店五泉ターミナル	五泉市	五泉市大字木越1749	(主)7号 新津村松線
備蓄・集積拠点	ヘリポート		新潟通運(株)上越支店上越ターミナル	上越市	上越市頸城区西福島575-4	(国)8号
備蓄・集積拠点	ヘリポート		濃飛西濃運輸(株)上越支店ターミナル	上越市	上越市大字三田新田397-1	(国)18号
備蓄・集積拠点	ヘリポート		帝国石油株式会社ヘリポート(帝国石油資材置場)	上越市	上越市大潟区土底浜1714	(国)8号
備蓄・集積拠点	ヘリポート		佐渡汽船運輸(株)佐和田営業所	佐渡市	佐渡市東大通22	(国)350号
備蓄・集積拠点	ヘリポート		日本通運(株)中越支店小出ターミナル	魚沼市	魚沼市戸田247-2	(国)17号
備蓄・集積拠点	ヘリポート		新潟通運(株)六日町支店六日町ターミナル	南魚沼市	南魚沼市美佐島175-1	(国)17号
備蓄・集積拠点	ヘリポート		新潟通運(株)中条支店中条ターミナル	胎内市	胎内市近江新214-13	(国)7号
備蓄・集積拠点	ヘリポート		胎内ヘリポート	胎内市	胎内市熱田坂字柏木平844	(国)290号
備蓄・集積拠点	ヘリポート		新潟通運(株)新発田支店東港ターミナル	北蒲原郡聖籠町	北蒲原郡聖籠町東港3-6240-42	(国)113号
備蓄・集積拠点	ヘリポート		新潟通運(株)津川営業所津川ターミナル	東蒲原郡阿賀町	東蒲原郡阿賀町野村1141-1	(国)49号
備蓄・集積拠点	ヘリポート		牧平ヘリポート	岩船郡粟島浦村	岩船郡粟島浦村上牧2000~2001	(一)321号 釜谷内浦線
備蓄・集積拠点	物流拠点		流通センター	新潟市西区	新潟市西区流通センター	(国)116号
備蓄・集積拠点	広域防災拠点	事務所	新潟防災センター	新潟市西区	新潟市西区山田2310-5	(国)116号
備蓄・集積拠点	広域防災拠点	事務所	上越防災支援センター	上越市	上越市大字寺字前新田615-1	(国)18号
備蓄・集積拠点	道の駅		道の駅豊栄	新潟市北区	新潟市北区木崎字切尾山3644-乙	(国)7号
備蓄・集積拠点	道の駅		花夢里にいつ	新潟市秋葉区	新潟市秋葉区川根438	(国)460号
備蓄・集積拠点	道の駅		道の駅黒崎	新潟市西区	新潟市西区山田2307	(国)8号
備蓄・集積拠点	道の駅		良寛の里わしま	長岡市	長岡市島崎5713番2	(国)116号
備蓄・集積拠点	道の駅		R290とちお	長岡市	長岡市柳屋宮沢1764	(国)290号
備蓄・集積拠点	道の駅		漢学の里しただ	三条市	三条市大字庭月451-1	(国)289号
備蓄・集積拠点	道の駅		風の丘米山	柏崎市	柏崎市大字青海川175-1	(国)8号
備蓄・集積拠点	道の駅		西山ふるさと公園	柏崎市	柏崎市西山町坂田717-4	(国)116号
備蓄・集積拠点	道の駅		じょんのびの里高柳	柏崎市	柏崎市高柳町高尾10-1	(国)252号
備蓄・集積拠点	道の駅		道の駅加治川	新発田市	新発田市横岡1147	(国)7号
備蓄・集積拠点	道の駅		ちぢみの里おぢや	小千谷市	小千谷市大字ひ生甲1670-1	(国)17号
備蓄・集積拠点	道の駅		まつだいふるさと会館	十日町市	十日町市松代3816	(国)253号
備蓄・集積拠点	道の駅		クロス10十日町	十日町市	十日町市宇都宮71-26	(国)117号
備蓄・集積拠点	道の駅		瀬替えの郷せんだ	十日町市	十日町市中仙田甲826	(国)252号
備蓄・集積拠点	道の駅		道の駅神林	村上市	村上市牧目584	(国)7号
備蓄・集積拠点	道の駅		道の駅朝日	村上市	村上市猿沢1212	(国)7号

防災拠点候補地一覧表

防災拠点種類	施設分類(大分類)	施設分類(小分類)	施設名	市区町村名	住所	接続道路 (高) (国) (主) (一) (指)=市道(政令市) (市)(町)(村)=市町村道 (他)=その他道路、臨港道路
備蓄・集積拠点	道の駅		笹川流れ	村上市	村上市桑川892-5	(国)345号
備蓄・集積拠点	道の駅		道の駅国上	燕市	燕市国上5866-1	(主)2号 新潟寺泊線
備蓄・集積拠点	道の駅		道の駅能生	糸魚川市	糸魚川市大字能生小泊3596-2	(国)8号
備蓄・集積拠点	道の駅		越後市振の関	糸魚川市	糸魚川市大字市振1035-50	(国)8号
備蓄・集積拠点	道の駅		親不知ピアパーク	糸魚川市	糸魚川市大字外波903-1	(国)8号
備蓄・集積拠点	道の駅		あらい	妙高市	妙高市大字猪野山58-1	(国)18号
備蓄・集積拠点	道の駅		雪のふるさとやすづか	上越市	上越市安塚区樽田140	(国)403号
備蓄・集積拠点	道の駅		よしかわ社氏の郷	上越市	上越市吉川区社氏の郷1	(主)30号 新井柿崎線
備蓄・集積拠点	道の駅		芸能とトキの里	佐渡市	佐渡市吾湯1839-1	(主)65号 両津真野赤泊線
備蓄・集積拠点	道の駅		道の駅ゆのたに	魚沼市	魚沼市吉田1148	(国)291号
備蓄・集積拠点	道の駅		いりひろせ	魚沼市	魚沼市大栃山356-2	(国)252号
備蓄・集積拠点	道の駅		道の駅胎内	胎内市	胎内市下赤谷387	(主)53号 胎内二王子公園羽黒線
備蓄・集積拠点	道の駅		道の駅みかわ	東蒲原郡阿賀町	東蒲原郡阿賀町岩谷2865	(国)49号
備蓄・集積拠点	道の駅		阿賀の里	東蒲原郡阿賀町	東蒲原郡阿賀町石間4301	(国)49号
備蓄・集積拠点	道の駅		越後出雲崎天領の里	三島郡出雲崎町	三島郡出雲崎町大字尼瀬6-57	(国)352号
備蓄・集積拠点	道の駅		道の駅越後川口	北魚沼郡川口町	北魚沼郡川口町大字中山84-2	(国)17号
備蓄・集積拠点	道の駅		道の駅関川	岩船郡関川村	岩船郡関川村上関1252-1	(国)113号
備蓄・集積拠点	工業団地		新潟県南部産業団地	上越市	上越市頸城区下荒浜	(国)8号
備蓄・集積拠点	工業団地		新潟県中部産業団地	見附市	見附市新幸町	(国)8号
備蓄・集積拠点	工業団地		新潟県東部産業団地	阿賀野市	阿賀野市山本新	(国)49号
備蓄・集積拠点	工業団地		新潟東港工業地帯	新潟市北区	新潟市北区太郎代	(国)113号
備蓄・集積拠点	工業団地		新潟東港工業地帯	北蒲原郡聖籠町	北蒲原郡聖籠町東港3丁目	(国)113号
備蓄・集積拠点	工業団地		新潟中条中核工業団地	胎内市	胎内市笹口浜	(国)113号
備蓄・集積拠点	工業団地		柏崎フロンティアパーク	柏崎市	柏崎市安田	(国)252号
備蓄・集積拠点	工業団地		山北工業団地	村上市	村上市府屋	(国)77号
備蓄・集積拠点	工業団地		黒川南工業団地	胎内市	胎内市下館	(国)77号
備蓄・集積拠点	工業団地		坂井工業団地	胎内市	胎内市坂井	(国)290号
備蓄・集積拠点	工業団地		阿賀野市営西部工業団地	阿賀野市	阿賀野市山倉	(国)460号
備蓄・集積拠点	工業団地		新発田市西部工業団地	新発田市	新発田市佐々木	(主)3号 新潟新発田村上線
備蓄・集積拠点	工業団地		新潟市東港工業団地	新潟市北区	新潟市北区島見町	(国)113号
備蓄・集積拠点	工業団地		白根北部第2工業団地	新潟市南区	新潟市南区北田中	(国)8号
備蓄・集積拠点	工業団地		漆山企業団地	新潟市西蒲区	新潟市西蒲区漆山	(国)460号
備蓄・集積拠点	工業団地		阿賀町第二工業団地	東蒲原郡阿賀町	東蒲原郡阿賀町芦沢	(国)49号
備蓄・集積拠点	工業団地		村松工業団地	五泉市	五泉市村松工業団地1丁目	(国)290号
備蓄・集積拠点	工業団地		本田上工業団地	南蒲原郡田上町	南蒲原郡田上町田上	(国)403号
備蓄・集積拠点	工業団地		保内工業団地	三条市	三条市保内	(国)403号
備蓄・集積拠点	工業団地		嵐南工業流通団地	三条市	三条市猪子場新田	(国)8号
備蓄・集積拠点	工業団地		川通工業団地	三条市	三条市貝喰新田	(国)8号
備蓄・集積拠点	工業団地		あけぼの工業団地	燕市	燕市あけぼの	(国)116号
備蓄・集積拠点	工業団地		長岡オフィス・アルカディア	長岡市	長岡市新陽	(国)8号
備蓄・集積拠点	工業団地		中之島第2・第3流通団地	長岡市	長岡市中之島流通団地	(国)8号
備蓄・集積拠点	工業団地		北荷頃工業団地	長岡市	長岡市北荷頃	(国)351号
備蓄・集積拠点	工業団地		水の郷工業団地	魚沼市	魚沼市八色原	(国)17号
備蓄・集積拠点	工業団地		黒川工場団地	上越市	上越市柿崎区岩出	(主)25号 柿崎小国線
備蓄・集積拠点	工業団地		大潟工業団地	上越市	上越市大潟区土底浜	(国)8号

防災拠点候補地一覧表

防災拠点種類	施設分類(大分類)	施設分類(小分類)	施設名	市区町村名	住所	接続道路 (高) (国) (主) (一) (指)=市道(政令市) (市)(町)(村)=市町村道 (他)=その他道路、臨港道路
備蓄・集積拠点	工業団地		三和西部産業団地	上越市	上越市三和区福原	(主)13号 上越安塚柏崎線
備蓄・集積拠点	工業団地		沢田工業団地	上越市	上越市安塚区松崎	(国)403号
備蓄・集積拠点	工業団地		板倉北部工業団地	上越市	上越板倉区福増	(国)18号
備蓄・集積拠点	工業団地		西田中企業団地	上越市	上越市大字西田中	(国)18号
備蓄・集積拠点	工業団地		流通業務団地	上越市	上越市大字上源入	(国)8号
備蓄・集積拠点	工業団地		和田第二企業団地	上越市	上越市大字中箱井	(国)292号
備蓄・集積拠点	工業団地		下五貫野第二企業団地	上越市	上越市大字下五貫野	(国)253号
備蓄・集積拠点	工業団地		新井東部工場団地	妙高市	妙高市工団町	(国)292号
備蓄・集積拠点	工業団地		能生地域産業団地	糸魚川市	糸魚川市寺山	(国)8号
備蓄・集積拠点	工業団地		堀川産業団地	糸魚川市	糸魚川市寺島	(国)8号
備蓄・集積拠点	工業団地		青海地域産業団地	糸魚川市	糸魚川市青海大沢	(国)8号
災害医療拠点	総合病院		新潟臨港総合病院	新潟市東区	新潟市東区桃山町1-114-3	(他)入船臨港線
災害医療拠点	総合病院		新潟市民病院	新潟市中央区	新潟市中央区鐘木463番地7	(一)290号 曾野木一日市線
災害医療拠点	総合病院		新潟大学医歯学総合病院	新潟市中央区	新潟市中央区旭町通1番町754	(国)116号
災害医療拠点	総合病院		県立がんセンター新潟病院	新潟市中央区	新潟市中央区川岸町2-15-3	(一)164号 白山停車場女池線
災害医療拠点	総合病院		新潟勤労者医療協会下越病院	新潟市秋葉区	新潟市秋葉区中沢町1-23	(一)320号 新津小須戸線
災害医療拠点	総合病院		済生会新潟第二病院	新潟市西区	新潟市西区寺地280-7	(指)新潟市道
災害医療拠点	総合病院		長岡中央総合病院	長岡市	長岡市福住2-1-5	(国)351号
災害医療拠点	総合病院		長岡赤十字病院	長岡市	長岡市寺島町297-1	(国)8号
災害医療拠点	総合病院		立川総合病院	長岡市	長岡市神田町3-2-11	(国)351号
災害医療拠点	総合病院		済生会三条病院	三条市	三条市大野畑6-18	(国)8号
災害医療拠点	総合病院		三条総合病院	三条市	三条市塚野目5-1-62	(国)403号
災害医療拠点	総合病院		刈羽郡総合病院	柏崎市	柏崎市北半田2-11-3	(国)8号
災害医療拠点	総合病院		県立新発田病院	新発田市	新発田市本町1-2-8	(主)32号 新発田停車場線
災害医療拠点	総合病院		小千谷総合病院	小千谷市	小千谷市本町1-13-33	(国)117号
災害医療拠点	総合病院		県立十日町病院	十日町市	十日町市高山32-9	(主)75号 十日町川西線
災害医療拠点	総合病院		村上総合病院	村上市	村上市田端町2-17	(市)村上市道
災害医療拠点	総合病院		県立吉田病院	燕市	燕市吉田大保町32番14号	(国)116号
災害医療拠点	総合病院		糸魚川総合病院	糸魚川市	糸魚川市大字竹々花457-1	(国)8号
災害医療拠点	総合病院		南部郷総合病院	五泉市	五泉市村松1404番地1	(主)7号 新津村松線
災害医療拠点	総合病院		新潟県立中央病院	上越市	上越市新南町205	(一)38号 高田停車場線
災害医療拠点	総合病院		新潟労災病院	上越市	上越市東雲町1-7-12	(国)8号
災害医療拠点	総合病院		上越総合病院	上越市	上越市大道福田148-1	(主)43号 上越安塚浦川原線
災害医療拠点	総合病院		水原郷病院	阿賀野市	阿賀野市岡山町13番23号	(国)49号
災害医療拠点	総合病院		佐渡総合病院	佐渡市	佐渡市大字千種113-1	(国)350号
災害医療拠点	総合病院		県立小出病院	魚沼市	魚沼市大字日渡新田34	(国)352号
災害医療拠点	総合病院		県立六日町病院	南魚沼市	南魚沼市大字六日町636-2	(国)17号
災害医療拠点	総合病院		ゆきぐに大和総合病院	南魚沼市	南魚沼市浦佐4115	(一)265号 下折立浦佐停車場線
防災活動拠点候補地	後方支援拠点		鳥屋野潟公園	新潟市中央区	新潟市中央区鐘木	(国)8号
防災活動拠点候補地	後方支援拠点		国書越後丘陵公園	長岡市	長岡市宮本東方町	(国)8号
防災活動拠点候補地	後方支援拠点		上越総合運動公園	上越市	上越市戸野目吉新田	(国)18号
防災活動拠点候補地	前線支援拠点		山北町総合運動公園	村上市	村上市府屋	(国)7号
防災活動拠点候補地	前線支援拠点		村上市総合運動公園	村上市	村上市天神岡	(国)7号
防災活動拠点候補地	前線支援拠点		グリーンパークあらかわ総合運動公園	村上市	村上市梨木	(国)113号
防災活動拠点候補地	前線支援拠点		道の駅関川	岩船郡関川村	岩船郡関川村上関	(国)113号



防災拠点候補地一覧表

防災拠点種類	施設分類(大分類)	施設分類(小分類)	施設名	市区町村名	住所	接続道路 (高) (国) (主) (一) (指)=市道(政令市) (市)(町)(村)=市町村道 (他)=その他道路、臨港道路
防災活動拠点候補地	前線支援拠点		五十公野公園	新発田市	新発田市五十公野	(国)290号
防災活動拠点候補地	前線支援拠点		紫雲寺記念公園	新発田市	新発田市藤塚浜	(国)113号
防災活動拠点候補地	前線支援拠点		ふるさと公園	阿賀野市	阿賀野市曾郷	(国)49号
防災活動拠点候補地	前線支援拠点		県立スポーツ公園	新潟市中央区	新潟市中央区清五郎	(国)8号
防災活動拠点候補地	前線支援拠点		花と遺跡のふるさと公園	新潟市秋葉区	新潟市秋葉区金津	(国)403号
防災活動拠点候補地	前線支援拠点		鳥見緑地	新潟市北区	新潟市北区鳥見町	(国)113号
防災活動拠点候補地	前線支援拠点		城山運動公園	新潟市西蒲区	新潟市西蒲区峰岡	(主)2号 新潟寺泊線
防災活動拠点候補地	前線支援拠点		阿賀の里	東蒲原郡阿賀町	東蒲原郡阿賀町石間4301	(国)49号
防災活動拠点候補地	前線支援拠点		総合スポーツ公園	東蒲原郡阿賀町	東蒲原郡阿賀町津川	(国)49号
防災活動拠点候補地	前線支援拠点		三条市総合運動公園	三条市	三条市月岡	(国)289号
防災活動拠点候補地	前線支援拠点		漢学の里しただ	三条市	三条市大字庭月	(国)289号
防災活動拠点候補地	前線支援拠点		文化スポーツふれあいの広場	三島郡出雲崎町	三島郡出雲崎町米田	(国)352号
防災活動拠点候補地	前線支援拠点		悠久山公園	長岡市	長岡市悠久町	(国)17号
防災活動拠点候補地	前線支援拠点		白山運動公園	小千谷市	小千谷市山谷	(主)10号 長岡片貝小千谷線
防災活動拠点候補地	前線支援拠点		守門サンスポーツランド	魚沼市	魚沼市西名新田	(国)290号
防災活動拠点候補地	前線支援拠点		奥只見レクリエーション都市公園(小出地域)	魚沼市	魚沼市千溝	(国)291号
防災活動拠点候補地	前線支援拠点		南魚沼市二日町グラウンド	南魚沼市	南魚沼市二日町	(国)291号
防災活動拠点候補地	前線支援拠点		湯沢町中央公園	南魚沼郡湯沢町	南魚沼郡湯沢町土樽	(国)17号
防災活動拠点候補地	前線支援拠点		十日町総合公園	十日町市	十日町市山本	(国)253号
防災活動拠点候補地	前線支援拠点		十日町市松代総合体育館	十日町市	十日町市松代	(国)253号
防災活動拠点候補地	前線支援拠点		津南町中津川運動公園	中魚沼郡津南町	中魚沼郡津南町下船渡成	(国)117号
防災活動拠点候補地	前線支援拠点		新井総合公園	妙高市	妙高市錦町	(国)18号
防災活動拠点候補地	前線支援拠点		妙高高原総合運動公園	妙高市	妙高市関川	(国)18号
防災活動拠点候補地	前線支援拠点		みなとまち海浜公園	柏崎市	柏崎市西港町	(国)352号
防災活動拠点候補地	前線支援拠点		上越総合運動公園	上越市	上越市戸野目古新田	(国)8号
防災活動拠点候補地	前線支援拠点		柿崎総合運動公園	上越市	上越市柿崎区法音寺	(国)8号
防災活動拠点候補地	前線支援拠点		美山公園	糸魚川市	糸魚川市大野	(国)148号
防災活動拠点候補地	前線支援拠点		真野公園	佐渡市	佐渡市真野	(国)350号
防災活動拠点候補地	前線支援拠点		勤労青少年ホーム・市民運動広場	佐渡市	佐渡市城腰	(主)65号 両津真野赤泊線
広域避難地	広域避難地		日本中央競馬会新潟競馬場	新潟市北区	新潟市北区笹山3490	(国)7号

5-(10) 県有車両一覧

	普通乗用車	ワゴン	ライトバン	軽乗用車	軽バン	ジープ	トラック	バス	特殊車両	計	備考
知事政策局	3	1								4	
総務管理部	12	7	1	2				2	2	26	
県民生活・環境部	2	4	4		2			1	1	14	
防災局		4	4			1			7	16	
福祉保健部	4	6	14	1				2	1	28	
産業労働観光部	2	2	13		4		2	1		24	
農林水産部	1	12	50		1	3	17	1		85	
農地部	1	2								3	
土木部	2	3	5							10	
交通政策局	1	1								2	
出納局										0	
教育委員会	1	4	8		2	1	19	14		49	
議会事務局	2							1		3	
村上地域振興局	2	5	27		8	4				46	
新発田地域振興局	1	3	36	6	14	3		1	4	68	
新潟地域振興局	5	12	69	15	27	6	1	1	3	139	
三条地域振興局	1	5	21	6	10	3			6	52	
長岡地域振興局	7	10	62	10	17	7			5	118	
魚沼地域振興局		2	20	1	5	6		1	1	36	
南魚沼地域振興局		7	36	7	9				2	61	
十日町地域振興局	1	3	19	1	6	4			3	37	
柏崎地域振興局	2	3	24	3	5	4				41	
上越地域振興局	3	19	45	8	21	11			4	111	
糸魚川地域振興局	1	7	18	1	5	4			2	38	
佐渡地域振興局	2	12	35	8	8	6			2	73	
合 計										1,084	

※ 台数は、22年3月31日現在

5 - (11) 関係機関保有車両

会社名	営業所名及び所在地	保有車両台数					
		区分	大型	中型	小型	その他	合計
新潟交通株式会社 025-246-6290	新潟南部営業所 新潟市江南区亀田工業団地2-1-1		84		1		85
		うち予備車等					0
	新潟東部営業所 新潟市東区榎字三百割151-9		64				64
		うち予備車等					0
	下山営業所 新潟市東区下山2-1442-1		38				38
		うち予備車等					0
	新潟北部営業所 新潟市北区島見町字山興野3567-4		30				30
		うち予備車等					0
	入船営業所 新潟市中央区入船町4-3776		50	5	12		67
		うち予備車等					0
内野営業所 新潟市西区中権寺道下447		91				91	
	うち予備車等					0	
新潟西部営業所 新潟市西区寺地123-3		46				46	
	うち予備車等					0	
寺山営業所 新潟市東区寺山3-7-1		5				5	
	うち予備車等					0	
	合計		408	5	13	0	426
	うち予備車等		0	0	0	0	0
越後交通株式会社 0258-30-0111	栃尾営業所 長岡市栄町2-4-43		21				21
		うち予備車等	4				4
	三条営業所 三条市塚野目字西谷内2388-1		62	11	11		84
		うち予備車等	8	1	4		13
	本社営業所 長岡市千秋2-2782		94				94
		うち予備車等	9				9
	東長岡営業所 長岡市長倉町字道上1202-2		51				51
		うち予備車等	4				4
	小千谷営業所 小千谷市旭町1-3		13				13
		うち予備車等	2				2
十日町営業所 十日町市西本町2-491-1		15				15	
	うち予備車等	3				3	
柏崎営業所 柏崎市扇町4-75		26				26	
	うち予備車等	8				8	
	合計		282	11	11	0	304
	うち予備車等		38	1	4	0	43
頸城自動車株式会社 025-543-3433	運輸部バス営業所 上越市石橋2-12-52		80	9	2		91
		うち予備車等	17	3	1		21
	合計		80	9	2	0	91
	うち予備車等		17	3	1	0	21
蒲原鉄道株式会社 0250-58-6121	本社 五泉市村松甲1364		12	3	6		21
		うち予備車等	1				1
	合計		12	3	6	0	21
	うち予備車等		1	0	0	0	1

会社名	営業所名等	所在地	保有車両台数
日本通運株式会社	新潟支店 025-228-0216	新潟市中央区上大川前通5-68-1	352
ヤマト運輸株式会社	新潟主管支店 025-333-2222	新潟市西区山田2307-133	59
	長岡主管支店 0258-46-9410	新潟県長岡市新産1-2-3	34
新潟運輸株式会社 025-285-5112	新潟支店	新潟市西区流通センター6-1-1	186
	五泉支店	五泉市大字木越字石道1749	45
	新発田支店	聖籠町東港3-6240-42	59
	中条支店	胎内市大字近江新字橋本214-13	59
	三条支店	三条市大字猪子場新田字六反野2019-4	97
	燕支店	燕市物流センター4-5	43
	長岡支店	長岡市片田町字西荒田1048	96
	見附支店	見附市本所1-16-7	39
	六日町支店	南魚沼市大字余川字坂ノ下855	45
	柏崎支店	柏崎市大字両田尻423-1	33
	上越支店	上越市頸城区西福島575-4	81
	合計		783
中越運送株式会社 025-283-0019	上越営業所	上越市石橋2845	43
	長岡営業所	長岡市下条町字野々入746	56
	六日町営業所	南魚沼市美佐島字陣場1816	12
	三条ロジスティクスセンター	三条市大字柳川新田987-1	54

会社名	営業所名等	所在地	保有車両台数
中越運送株式会社 025-283-0019	燕ロジスティクスセンター	燕市物流センター4-4	64
	新潟営業所	新潟市中央区美咲町1-23-26	111
	新潟ロジスティクスセンター	新潟市江南区亀田早通2403-4	26
	五泉営業所	五泉市大字船越字窪田1236	16
	新潟東港ロジスティクスセンター	新潟市北区笹山東19番地	13
	合計		395
東武運輸プリヴェ株式会社 0258-22-0111	新潟支店	新潟市中央区鳥屋野366	33
	三条燕営業所	三条市大字福島新田2170	12
	長岡支店	長岡市高島町850	33
	上越支店	上越市大字福橋749-1	32
	十日町支店	十日町市高山753-4	50
	合計		160
上越運送株式会社 025-543-7121	上越営業所	上越市頸城区西福島440-1	93
	柏崎営業所	柏崎市大字上田尻901	38
	長岡営業所	長岡市東高見2-2-34	38
	新潟営業所	新潟市西区流通センター6-1-5	9
	合計		178
頸城運送倉庫株式会社 025-546-7123	上越営業所	上越市上源入153-10	31
	柏崎営業所	柏崎市大字曾地字五百刈376-1	21
	合計		52

会社名	営業所名等	所在地	保有車両台数
佐渡汽船運輸株式会社 0259-27-2107	新潟支店	新潟市西区流通センター6-1-2	44
	両津支店	佐渡市両津湊356-6	49
	佐和田支店	佐渡市東大通り字道下22	41
	中央支店	佐渡市宮川甲640-1	43
	新穂支店	佐渡市新穂大野1178-1	34
	合計		211

5 - (12) 旅客定期航路の現況

事業者名	航行区間 (県内関係)	通常の運航スケジュール	就航船舶名	旅客定員
新日本海フェリー株式会社 TEL : 06-6345-3921	敦賀⇔新潟⇔秋田⇔苫小牧	毎週3往復 (敦賀⇔新潟⇔秋田⇔苫小牧)	フェリーしらかば	926
		毎週2往復 (新潟⇔秋田⇔苫小牧)	フェリーあざれあ	926
	新潟⇔小樽	毎日1往復(月曜日以外)	らいらっく	892
			ゆうかり	892
佐渡汽船株式会社 TEL:025-245-2311	新潟⇔両津	毎日14往復 (CF:カーフェリー5往復) (JF:ジェットfoil9往復) ※ 夏期繁忙期・冬期を除く通常期	CFおけさ丸	1,005
			CFおおさど丸	1,005
			JFぎんが	260
			JFつばさ	260
	直江津⇔小木	毎日1.5往復 ※ 夏期繁忙期・冬期を除く通常期	JFすいせい	260
			CFこがね丸	710
寺泊⇔赤泊	毎日2往復 ※ 夏期繁忙期・冬期を除く通常期	高速船あいびす	216	
粟島汽船株式会社 TEL:0254-55-2131	粟島⇔岩船	毎日1~2往復(通年)	フェリーあわしま	314
		毎日2~3往復(4~10月)	高速船あすか	173

図面 対象 番号	路 線 名	担 当 事務所名	規 制 区 間			交通量 T05 台/日	規制条件(通行止)		危険内容	担当出張所	道路 情報 モーター	平成19~21年度 通行規制		指定 年度	
			区 間	距離標 km	延長 km		気象等基準値	気象等観測所				回数	延時間		
						新潟県村上市蒲萄									83.0
1	7	羽 越	新潟県村上市蒲萄	83.0	6.2	5,818	(テ レ メ ー タ ー)	連続雨量 210mm 雪崩の発生が予想 されるとき	大沢	落石等、雪崩	村上市大沢 国土交通省 大沢	-	-	S44	
2	7	羽 越	新潟県村上市北中	92.0 89.2	5.8	5,818	(テ レ メ ー タ ー)	連続雨量 210mm 雪崩の発生が予想 されるとき	下大鳥	落石等、雪崩	村上市北田中 国土交通省 下大鳥	1	-	S44	
3	8	長岡国道	新潟県刈羽郡刈羽村赤田町方	81.0 84.0	3.0	13,047	(テ レ メ ー タ ー)	連続雨量 200mm 雪崩の発生が予想 されるとき	曾地	盛土法面崩落 雪崩	刈羽村赤田町方 国土交通省 曾地	1	-	S44	
4	8	高 田	新潟県糸魚川市青海	183.4 187.6	4.2	7,578	(テ レ メ ー タ ー)	連続雨量 120mm 雪崩の発生が予想 されるとき	親不知	土砂崩落 地滑り、雪崩	糸魚川市外波 国土交通省 親不知	1	3	19:46	S44
5	8	高 田	新潟県糸魚川市外波	190.1 195.5	5.4	7,578	(テ レ メ ー タ ー)	連続雨量 120mm 雪崩の発生が予想 されるとき	親不知	土砂崩落 地滑り、雪崩	糸魚川市外波 国土交通省 親不知	2	3	19:46	S44
6	8	高 田	新潟県糸魚川市市振	195.5 196.6	1.1	7,578	(テ レ メ ー タ ー)	連続雨量 180mm 雪崩の発生が予想 されるとき	市振	土砂崩落 地滑り、雪崩	糸魚川市市振 国土交通省 市振	1	-	S44	
7	17	長岡国道	新潟県南魚沼郡湯沢町三国	182.0 183.0	1.0	2,695	(テ レ メ ー タ ー)	連続雨量 180mm 雪崩の発生が予想 されるとき	浅貝	土砂崩落 落石等 雪崩	湯沢町浅貝 国土交通省 浅貝	-	-	S44	
8	17	長岡国道	新潟県南魚沼郡湯沢町浅貝	186.0 187.7	1.7	2,695	(テ レ メ ー タ ー)	連続雨量 180mm 雪崩の発生が予想 されるとき	火打	盛土法面崩落 土砂崩落 落石等、雪崩	湯沢町火打 国土交通省 火打	-	-	S44	
9	17	長岡国道	新潟県南魚沼郡湯沢町二居	191.8 198.1	6.3	4,529	(テ レ メ ー タ ー)	連続雨量 180mm 雪崩の発生が予想 されるとき	貝掛	盛土法面崩落 土砂崩落 落石等、雪崩	湯沢町貝掛 国土交通省 貝掛	1	-	S44	
10	17	長岡国道	新潟県南魚沼郡湯沢町三俣	199.1 205.3	6.2	4,529	(テ レ メ ー タ ー)	連続雨量 180mm 雪崩の発生が予想 されるとき	芝原	盛土法面崩落 土砂崩落 落石等、雪崩	湯沢町芝原 国土交通省 芝原	1	-	S44	
11	17	長岡国道	新潟県南魚沼郡湯沢町湯沢	210.8 213.0	2.2	14,595	(テ レ メ ー タ ー)	連続雨量 180mm 雪崩の発生が予想 されるとき	関山	土砂崩落 地滑り 雪崩	湯沢町関山 国土交通省 関山	1	-	S44	
12	17	長岡国道	新潟県長岡市東川口	260.5 261.6	1.1	21,337	(テ レ メ ー タ ー)	連続雨量 180mm 雪崩の発生が予想 されるとき	坂塚	土砂崩落 雪崩	長岡市川口牛ヶ島 国土交通省 坂塚	-	-	S44	
13	49	新潟国道	新潟県東蒲原郡阿賀町栄山	178.9 183.4	4.5	8,095	(テ レ メ ー タ ー)	連続雨量 150mm 雪崩の発生が予想 されるとき	栄山	土砂崩落 雪崩	阿賀町八木山 国土交通省 栄山	1	-	S46	
14	49	新潟国道	新潟県東蒲原郡阿賀町大牧	192.7 196.2	3.5	9,454	(テ レ メ ー タ ー)	連続雨量 150mm 雪崩の発生が予想 されるとき	新揚川	土砂崩落 雪崩・落石等	阿賀町谷花 国土交通省 新揚川	1	-	S46	
15	49	新潟国道	新潟県東蒲原郡阿賀町大牧	193.2 193.9	0.7	9,454	本尊岩地区 暫定管理規定による	落石検知装置設置	落石等	落石等	落石検知装置設置	-	-		
16	49	新潟国道	新潟県東蒲原郡阿賀町五十島	201.0 203.6	2.6	11,848	(テ レ メ ー タ ー)	連続雨量 180mm 雪崩の発生が予想 されるとき	取上	落石等 雪崩	阿賀町取上 国土交通省 取上	-	-	S46	



特 殊 通 行 規 制 基 準

H22.4.1現在  
北陸地方整備局

図面 対象 番号	路 線 名	担 当 事務所名	規 制 区 間			交通量 T05 台/日	規 制 条 件 (通 行 止)	危 険 内 容	担 当 出 張 所	道路情報 モニター (人数)	平成19~21年度 通行規制		指 定 年 度
			区 間	距 離 標	延 長						回 数	延 時 間	
1	8	長岡国道	新潟県柏崎市青海川向田 (米山大橋・上輪橋) 〃 〃 上輪夏井之平	km 99.0 〃 105.2	km 6.2	12,635	米山大橋、上輪橋強風のため、通行に危険があると考えられる場合	強風に伴う車両の転倒	柏崎維持出張所	1	-	-	S47
2	8	高 田	新潟県糸魚川市百川 〃 〃 鱗崎	158.5 〃 163.0	4.5	12,920	波浪による路上越波のため、通行に危険があると考えられる場合	越 波	糸魚川国道維持出張所	1	-	-	S48
3	8	高 田	新潟県糸魚川市木ノ浦 〃 〃 鬼舞	164.2 〃 164.7	0.5	16,135	〃	〃	糸魚川国道維持出張所	1	-	-	S46
4	8	高 田	新潟県糸魚川市押上 〃 〃 寺島	173.3 〃 176.8	3.5	18,956	〃	〃	糸魚川国道維持出張所	-	-	-	S50

原因			降雨時の通行規制基準				地震時の通行規制基準			強風時の通行規制基準		津波発生時の通行規制基準		その他の通行規制基準	
規制内容			速度規制協議		通行止		地震走行注意	速度規制協議	通行止	速度規制協議	通行止	通行止		速度規制協議	通行止
道路名及び区間			連続雨量 ※1 (mm)	連続雨量 ※1 (mm)	組合せ雨量 ※2 連続雨量 時間雨量 (mm) (mm/h)							通行止			
北陸道	朝日	親不知	120	200	160	40	計測震度 3.5～4.0未満	計測震度 4.0～4.5未満 (震度4以上) ※3	計測震度 4.5以上 (震度5弱以上) ※3	過去における 災害の発生状 況その他を勘 案して通行規 制が必要と認 められる場合	平均風速20m/ s程度以上で交 通事故発生 の危険性が認め られる場合又 は道路及びそ の他付属施設 に損壊の危険 が認められる 場合 ※4	津波警報	大津波警報	過去における 災害の発生状 況その他を勘 案して通行規 制が必要と認 められる場合	過去における 災害の発生状 況その他を勘 案して通行止 めが必要と認 められる場合
	親不知	糸魚川	90	180	130	40						津波警報	大津波警報		
	糸魚川	能生	90	180	130	40						津波警報	大津波警報		
	能生	名立谷浜	90	180	130	40						津波警報	大津波警報		
	名立谷浜	上越JCT	90	180	130	40						津波警報	大津波警報		
	上越JCT	上越	125	180	160	40						—	—		
	上越	柿崎	125	220	160	40						—	—		
	柿崎	米山	65	140	100	35						—	—		
	米山	柏崎	65	140	100	35						—	—		
	柏崎	西山	65	—	—	—						—	—		
	西山	長岡JCT	90	200	130	40						—	—		
	長岡JCT	中之島見附	95	—	—	—						—	—		
	中之島見附	三条燕	95	—	—	—						—	—		
	三条燕	巻潟東	95	—	—	—						—	—		
巻潟東	新潟西	95	—	—	—	—	—								
新潟西	新潟中央JCT	95	—	—	—	—	—								
日東道	新潟中央JCT	新潟亀田	95	—	—	—	—	—	—	—	—	—	—	—	—
	新潟亀田	新潟空港	95	—	—	—	—	—	—	—	—	—	—	—	—
	新潟空港	聖籠新発田	80	160	120	40	—	—	—	—	—	—	—	—	—
	聖籠新発田	中条	80	160	120	40	—	—	—	—	—	—	—	—	—
	中条	荒川胎内	80	160	120	40	—	—	—	—	—	—	—	—	—
磐越道	新潟中央	新潟中央JCT	95	—	—	—	—	—	—	—	—	—	—	—	—
	新潟中央JCT	新津	95	—	—	—	—	—	—	—	—	—	—	—	—
	新津	安田	95	—	—	—	—	—	—	—	—	—	—	—	—
	安田	三川	70	180	110	40	—	—	—	—	—	—	—	—	—
関越道	水上	湯沢	※5	70	170	110	40	—	—	—	—	—	—	—	—
			※6	100	190	140	40	—	—	—	—	—	—	—	
	湯沢	塩沢石打	100	190	140	40	—	—	—	—	—	—	—	—	—
	塩沢石打	六日町	100	—	—	—	—	—	—	—	—	—	—	—	—
	六日町	小出	50	140	90	40	—	—	—	—	—	—	—	—	—
	小出	堀之内	50	140	90	40	—	—	—	—	—	—	—	—	—
	堀之内	越後川口	50	140	90	40	—	—	—	—	—	—	—	—	—
	越後川口	小千谷	95	170	130	35	—	—	—	—	—	—	—	—	—
	小千谷	長岡	95	—	—	—	—	—	—	—	—	—	—	—	—
長岡	長岡JCT	95	—	—	—	—	—	—	—	—	—	—	—	—	
上信越道	信濃町	妙高高原	75	130	110	35	—	—	—	—	—	—	—	—	—
	妙高高原	中郷	75	130	110	35	—	—	—	—	—	—	—	—	—
	中郷	上越高田	75	150	110	35	—	—	—	—	—	—	—	—	—
	上越高田	上越JCT	75	150	110	35	—	—	—	—	—	—	—	—	—

※1:連続降雨量とは、雨の降り始めから降り終わるまでの累計降雨量を言い、降り終わりとは無降雨(2mm/時間以下)が6時間以上継続した場合を言う。  
 ※2:組合せ雨量とは連続雨量とその時点における時間雨量の組合せを言い、例えば組合せ雨量(連続150・時間40)とは、連続雨量が150mmを越えた時点で時間雨量(その1時間前の雨量)の値が40mmを超えている場合が最も早く出現するケースである。  
 ※3:表中の計測震度が不測の事態等により計測されなかった場合、次の震度階(気象庁発表)を代替基準として適用するものとする。(4.5以上→震度5弱以上、4.0以上 4.5未満→震度4)  
 ※4:平均風速とは10分間の風速の平均値をいう。  
 ※5:水上～関越トンネル南坑口の観測所データにおける基準値(観測所:水上IC、阿能川橋)  
 ※6:関越トンネル北坑口～湯沢の観測所データにおける基準値(観測所:土樽橋、湯沢IC)  
 ※7:ただし、その後、予測される雨量から通行止めの可能性がほとんど無いと判断できる場合はこの限りではない。  
 ※8:通行止め区間内を緊急車両(許可証により確認された災害従事車両も含む)が通行する場合は、その運転手の自己責任である旨の確認がなされたときのみ通行を許可する。

異常気象時通行規制区間及び道路通行規制基準

道路種別 一般国道

新潟県 (1/16)

図面 対照 番号	路線名	担当 事務所名	規制区間		交通量 台/日	規制基準			危険内容	迂回路	道路 情報 板	道路 モニ ター	前年度 通行止実績		指定 年度	備考 道路交通 遮断装置
			自 至	郡市 町村字		延長 (km)	規制基準値 (mm)						気象等観測所			
							通行注意通行止									
							時間雨量 連続雨量	時間雨量 連続雨量								
1	1 4 8 号	糸魚川	糸魚川市大所(長野県境)	0.1	5,700		20	葛葉観測所	土石流	なし	B-1			1	5.5	H9
2	1 4 8 号	糸魚川	糸魚川市大所(新国界橋) 糸魚川市平岩(山之坊トンネル)	1.7	5,700	なし	60	湯原観測所 平岩(道)	落石	なし	A-1 B-3 C-4	2	1	5.5	44	
3	2 5 2 号	魚沼	糸魚川市山之坊(茶臼トンネル) 魚沼市大白川末沢	13.5	500	なし	150	六十里(道)	落石	なし	A-2	1			44	
4	2 5 3 号	十日町	魚沼市(六十里越トンネル) 十日町市浅河原	1.5	6,200	なし	40	十日町地域整備部	土砂崩落	(国)252号	A-1				50	
5	2 5 3 号	十日町	十日町市池之平 十日町市八箇(八箇トンネル)	3.5	6,200	なし	40	十日町地域整備部	土砂崩落	(国)252号	A-1 C-1				50	
6	2 5 3 号	南魚沼	南魚沼市小栗山(八箇トンネル) 南魚沼市小栗山	4.1	6,000	なし	40	南魚沼地域整備部	落石 (河)	(国)252号	A-1				46	
7	2 8 9 号	三条	三条市大谷大江	9.3	1,500	なし	80	大谷(河)	落石	なし		1	1	14.5	46	(1)
8	2 9 1 号	南魚沼	三条市吉ヶ平 南魚沼市清水	2.5	2,300	なし	30	南魚沼市役所	土砂崩落	なし					46	
9	3 4 5 号	村上市	南魚沼市清水 村上市笹川	6.2	3,200	なし	150	今川(道)	落石	なし	A-3	1			46	
10	3 4 5 号	村上市	村上市寒川 村上市寒川	4.3	3,200	なし	150	今川(道)	落石	なし	A-3	1			46	
11	3 5 2 号	柏崎	村上市寝屋 柏崎市稚谷	0.8	2,300	なし	140	別山(河)	土砂崩落	(国)116号	A-1	1			44	
12	3 5 2 号	長岡	柏崎市稚谷 長岡市栖吉町	2.0	100	なし	100	長岡地域整備部(道)	落石	なし		1	1	6.0	44	
13	3 5 2 号	魚沼	長岡市栖吉町 魚沼市大湯温泉	54.8	700	なし	80	银山平(道)	落石	なし	A-1 C-4	1			44	
14	3 5 3 号	南魚沼	魚沼市下折立鷹ノ巣(福島県境) 南魚沼市上野	2.0	1,100	なし	40	南魚沼市役所	落石	(国)253号	A-1				56	
			南魚沼市上野(十二峠トンネル)				80	塩沢庁舎(他)	土砂崩落							

異常気象時通行規制区間及び道路通行規制基準

道路種別 一般国道

新潟県 (2/16)

図面 対照 番号	路線名	担当 事務所名	規制区間		交通量 台/日	規制基準				危険内容	迂回路	道路 情報 板	道路 モニ ター	前年度 通行止実績		指定 年度	備考 道路交通 遮断装置
			自 至	郡市 町村字		延長 (km)	規制基準値 (mm)		気象等観測所								
							通行注意 時間連続	通行止 雨量連続									
							雨量	雨量									
15	3 5 3 号	十日町	十日町市倉下(十二峠トンネル)	3.0	3,700	なし	40	倉下(道)		落石 土砂崩落	(国)253号	C-1				46	
16	3 5 3 号	十日町	十日町市葎沢 十日町市東田尻	0.3	3,700	なし	40	倉下(道)	落石 土砂崩落	(国)253号	C-1				H.4		
17	3 5 3 号	十日町	十日町市東田尻 十日町市宮中	2.3	1,900	なし	40	割野(河)	落石 土砂崩落	(国)117号					50		
18	3 5 3 号	十日町	中魚沼郡津南町鹿渡 十日町市小池	0.5	300		25	松代(河)	土砂崩落	(市)松代大島線					50		
19	3 5 3 号	十日町	十日町市寺田 十日町市寺田 十日町市寺田 (十日町・柏崎市界)	1.4	300		100	松代(河)	土砂崩落	なし					50		
20	4 0 2 号	与板	三島郡出雲崎町久田 三島郡出雲崎町久田	0.2	2,800	なし	100	寺泊(他)	土砂崩落	(県)出雲崎柿ノ木 小島谷線 (県)郷本桐原(停)線		1	1	3.0	49		
21	4 0 2 号	与板	長岡市寺泊山田 長岡市寺泊山田	0.5	2,900	なし	100	寺泊(他)	土砂崩落 路肩欠壊	(県)出雲崎柿ノ木 小島谷線 (県)郷本桐原(停)線		1	1	3.0	49		
22	4 0 2 号	与板	長岡市寺泊野積 長岡市寺泊野積	1.0	5,500	なし	100	寺泊(他)	落石 土砂崩落	なし	B-1 C-1		1	3.0	56		
23	4 0 3 号	小千谷	長岡市小国町榎沢 (小国トンネル) 長岡市小国町榎沢	1.2	600	なし	140	諏訪井(河)	土砂崩落	(国)291号		1			46		
24	4 0 3 号	十日町	十日町市室島 十日町市室島	0.9	200	なし	40	室島(道)	落石 土砂崩落	なし					46		
25	4 0 3 号	十日町	十日町市小脇 十日町市小脇	0.8	200	なし	40	室島(道)	落石 土砂崩落	なし					46		
26	4 0 3 号	十日町	十日町市苧島 十日町市苧島	1.6	200		25	松代(河)	地すべり 土砂崩落	なし					46		
27	4 0 3 号	上越東	上越市大島区中野 上越市大島区中野	1.5	1,100		25	上越東維持管理 事務所(河)	土砂崩落	(国)253号		1			46		
28	4 0 5 号	十日町	中魚沼郡津南町大赤沢 (長野県境) 中魚沼郡津南町見玉	8.5	2,300	なし	40	前倉(道)	落石 土砂崩落	なし					46		

異常気象時通行規制区間及び道路通行規制基準

道路種別 一般国道

新潟県 (3/16)

図面 対照 番号	路線名	担当 事務所名	規制区間		交通量 台/日	規制基準				危険内容	迂回路	道路 情報 板	道路 モニ ター	前年度 通行止実績		指定 年度	備考 道路交通 遮断装置
			自 至	郡市 町村字		延長 (km)	規制基準値 (mm)										
							通行注意		通行止								
							時間 連続	雨量	時間 連続					雨量			
29	4 0 5 号	十日町	中魚沼郡津南町小岡	4.9	2,300	なし	40	割野(河)	落石 なし						46		
30	4 0 5 号	十日町	中魚沼郡津南町樽田	4.2	300		25	30	松代(河)	土砂崩落	(国)253号					46	
			十日町市松之山天水島				100										
31	4 0 5 号	十日町	十日町市松之山天水島	4.5	300		25	30	松代(河)	地すべり	(市)浦田松之山線					50	
			十日町市松之山町天水越				100										
国道計			3 1 区 間	143.6							A-15 B-5 C-14	13	7	40.5			

異常気象時通行規制区間及び道路通行規制基準

道路種別 主要地方道

新潟県 (4/16)

図面 対照 番号	路線名	担当事 務所名	規制区間		交通量 台/日	規制基準				危険内容	迂回路	道路 情報 板	道路 モニ ター	前年度 通行止実績		指定 年度	備考 道路交通 遮断装置	
			自 至	郡市 郡市		町村字 町村字	延長 (km)	規制基準値 (mm)										
								通行注意						通行止				
								時間 連続	雨量 雨量					時間 連続	雨量 雨量			
32	(6) 山北朝日線	村上	村上市越沢	6.2	500	なし	なし	なし	なし	今川(道)	土石崩落	(国)7号		1		46		
33	(9) 長岡栲尾巻線	長岡	村上市葡萄 長岡市成願寺町	6.3	2,800	なし	なし	なし	なし	長岡地域整備部(道)	土石崩落	(国)345号		1	1	3.5	44	
34	(12) 松代高柳線	十日町	長岡市榎井沢 十日町市蓬平	2.3	1,900		25	30		松代(河)	土石崩落	(県)松代岡野町線					46	
35	(13) 上越安塚柏崎線	上越東	十日町市蓬平 上越市大島区田麦	0.7	300		25	30		上越東維持管理 事務所(河)	土石崩落	(県)大湯高柳線					58	
36	(13) 上越安塚柏崎線	上越	上越市大島区田麦 上越市吉川区川谷	1.5	300	なし	なし	なし	なし	尾神雨量局(河)	土石崩落		し				49	
37	(13) 上越安塚柏崎線	柏崎	柏崎市阿相島	2.7	300	なし	なし	なし	なし	柏崎地域振興局(河)	土石崩落		し				44	
38	(17) 新潟村松三川線	津川	東蒲原郡阿賀町五十島	2.5	1,300		40			津川地区振興事務所(河)	土石崩落		し				54	
39	(25) 柿崎小国線	柏崎	柏崎市山室	3.1	1,100	なし	なし	なし	なし	行兼(河)	地すべり	(県)田代小国線		1			44	
40	(45) 佐渡一周線	佐渡	長岡市小国町芝之又 佐渡市北鷗島	1.5	400	なし	なし	なし	なし	鷲崎(道)	土石崩落		し	1			51	
41	(45) 佐渡一周線	佐渡	佐渡市願 佐渡市柿野浦	2.0	800	なし	なし	なし	なし	柿野浦(道)	土石崩落		し	1	1	218.0	44	
42	(50) 小出奥只見線	魚沼	魚沼市上折立	21.0	1,200	なし	なし	なし	なし	银山平(道)	土石崩落		し				44	(1)
43	(52) 山北関川線	村上	魚沼市湯之谷芋川八崎 村上市大代	2.2	1,100	なし	なし	なし	なし	雷(道)	土石崩落		し	1			46	
44	(53) 胎内二王子公園羽黒線	新発田	村上市雷 胎内市下荒沢	13.2	3,400	なし	なし	なし	なし	胎内第1・2発電所(河) 胎内ダム(河)	土石崩落		し	1			49	(2)
45	(55) 新潟五泉間瀬線	三条	(胎内第2発電所～胎内第1堰堤) 南蒲原郡田上町湯田上	2.4	1,500	なし	なし	なし	なし	池ノ平(河) 三条地域整備部(河)	地すべり 土石崩落		し		1	19.5	46	

異常気象時通行規制区間及び道路通行規制基準

道路種別 主要 地方道

新潟県 (5/16)

図面 対照 番号	路線名	担当 事務所名	規制区間		交通量 台/日	規制基準				危険内容	迂回路	道路 情報 板	道路 モニ ター	前年度		指定 年度	備考 道路交通 遮断装置	
			自 至	郡市 郡市		町村字 町村字	延長 (km)	規制基準値 (mm)										
								通行注意						通行止				
								時間 連続	雨量 雨量					時間 連続	雨量 雨量			
46	(56) 小千谷大沢線	小千谷	小千谷市迹入 小千谷市真人 (小千谷・十日町市界)	6.7	1,000	な	し		140	小千谷維持管理 事務所(河)	落石 土砂崩落	な	し			44		
47	(56) 小千谷大沢線	柏崎	柏崎市大沢	1.0	700	な	し		140	行兼(河)	土砂崩落	(国)252号				51		
48	(58) 小千谷大和線	魚沼	北魚沼郡川口町山之相川	2.0	1,000	な	し		140	明神(国)	落石 土砂崩落	な	し			44		
49	(58) 小千谷大和線	南魚沼	南魚沼市一村尾	2.0	1,100	な	し		30	後山小学校(河)	落石 土砂崩落 路肩欠	(国)252号				47		
50	(76) 十日町当間塩沢線	十日町	南魚沼市一村尾 十日町市当間	0.8	700	な	し		40	十日町地域整備部(河)	落石	(県)当間土市(停)線				50		
51	(78) 大湯高柳線	上越	十日町市当間 上越市吉川区久保	1.9	600	な	し		40	尾神雨量局(河)	落石 土砂崩落	な	し			58		
52	(78) 大湯高柳線	柏崎	上越市吉川区下川谷 柏崎市高柳町石黒	2.5	5,000	な	し		140	鯖石川ダム(河)	地すべり	な	し			44		
53	(78) 大湯高柳線	柏崎	柏崎市高柳町板畑 柏崎市高柳町磯之辺	1.5	5,000	な	し		140	鯖石川ダム(河)	土砂崩落	な	し			44		
54	(80) 松代天水島線	十日町	柏崎市高柳町坪野 十日町市赤坂	1.7	3,100		25		30	松代(河)	土砂崩落	(国)353号				46		
55	(81) 佐渡縦貫線	佐渡	十日町市松之山水梨 佐渡市梅津	17.1	700	な	し		30	ドンデン(道)	法面崩落	な	し	C-4	1	198.0	46 49	(3)
56	(82) 十日町塩沢線	南魚沼	佐渡市入川 南魚沼市栃窪	1.5	2,300	な	し		30	南魚沼市役所 塩沢庁舎(他)	落石 土砂崩落 路肩欠	(国)253号	1			47		
地方道計			2	5	区間	106.3							A-2 C-12	8	4	439.0		

異常気象時通行規制区間及び道路通行規制基準

新潟県 (6/16)

道路種別 一般県道

図面 村照 番号	路線名	担当事 務所名	規制区間		交通量 台/日	規制基準				危険内容	迂回路	道路 情報 板	道路 モニ ター	前年度 通行止実績		指定 年度	備考 道路交通 遮断装置	
			自 至	郡市 郡市		町村字 町村字	延長 (km)	規制基準値 (mm)										
								通行注意						通行止				
								時間 連続	雨量 雨量					時間 連続	雨量 雨量			
57	(183) 鞍掛八木向線	三条	三条市吉ヶ平	三条市運場	3.7	1,800	な	し	80	大谷ダム(河)	土砂崩落 路肩欠壊	な	し	1	1	14.5	46	
58	(199) 横畑高田線	上越	上越市儀明	上越市上綱子	4.0	2,200	な	し	30	上谷湯雨量局(他)	土砂崩落	な	し				44	
59	(207) 大栗田村上線	村上	村上市大栗田	村上市門前	5.2	1,700	な	し	100	大栗田(道)	落石 土砂崩落	(県)大栗田越後下関 (停)線		1			46	
60	(209) 山ノ相川内ヶ巻(停)線	小千谷	小千谷市内ヶ巻	長岡市川口田麦山	4.0	200	な	し	140	長岡市川口支所(他)	落石 土砂崩落	な	し	1			44	
61	(210) 運場見附線	長岡	長岡市葎谷	長岡市葎谷(長岡・三条市界)	3.6	200	な	し	100	栃尾(道)	落石 土砂崩落	な	し	1	1	5.5	44	
62	(214) 城内焼野線	南魚沼	南魚沼市野田	南魚沼市野田	3.3	700	な	し	40	南魚沼地域整備部(河)	土砂崩落 路肩欠壊	(国)252号		1			47	
63	(219) 松代岡野町線	柏崎	柏崎市高柳町栃ヶ原	柏崎市高柳町川磯	2.0	600	な	し	120	鯖石川ダム(河)	土砂崩落 落石	な	し				44	
64	(219) 松代岡野町線	十日町	十日町市桐山	十日町市桐山	1.5	200			25	松代(河)	土砂崩落 落石	な	し				58	
65	(228) 柴倉津川線	津川	東蒲原郡阿賀町石畑	東蒲原郡阿賀町相高島	3.2	1,100			40	津川地区振興 事務所(河)	路肩欠壊 落石	な	し				46	
66	(233) 落合六日町線	南魚沼	南魚沼市わらび野	南魚沼市わらび野	2.1	700	な	し	40	南魚沼地域整備部(河)	土砂崩落 落石	町道					H.9	
67	(241) 川谷十町歩線	上越	上越市吉川区下川谷	上越市吉川区下川谷	3.8	1,200	な	し	40	尾神雨量局(河)	土砂崩落 落石	な	し				44	
68	(248) 山熊田府屋(停)線	村上	村上市塔ノ下	村上市塔ノ下	1.0	800	な	し	120	村上市山北支所(他)	土砂崩落 落石	(国)7号		1			46	
69	(249) 北中府屋(停)線	村上	村上市荒川	村上市荒川	3.1	600	な	し	120	荒川(道)	土砂崩落	(国)7号		1			46	
70	(252) 田代小国線	柏崎	柏崎市石川	長岡市小国町八王子	3.1	900	な	し	140	行兼(河)	土砂崩落	(県)柿崎小国線					44	



異常気象時通行規制区間及び道路通行規制基準

道路種別 一般県道

新潟県(7/16)

図面 対照 番号	路線名	担当事 務所名	規制区間		交通量 台/日	規制基準				危険内容	迂回路	道路 情報 板	道路 モニ ター	前年度 通行止実績		指定 年度	備考 道路交通 遮断装置
			自 至	郡市 郡市		町村字 町村字	延長 (km)	規制基準値(mm)									
								通行注意						通行止			
								時間 連続	雨量 雨量					時間 連続	雨量 雨量		
71	(257) 田屋青海川(停)線	柏崎	柏崎市谷根	柏崎市青海川	1.9	500	なし	し	140	柏崎地域振興局(河)	落石	なし			44		
72	(275) 門出石黒線	柏崎	柏崎市高柳町中ノ坪	柏崎市高柳町石黒	1.8	300	なし	し	140	鯖石川ダム(河)	落石 土砂崩落	なし			44		
73	(284) 中深見越後田沢(停)線	十日町	十日町市芋川新田	十日町市芋川新田	0.3	1,600	なし	し	40	十日町市中里支所(他)	落石 土砂崩落	村道			H.4		
74	(284) 中深見越後田沢(停)線	十日町	中魚沼郡津南町所平	中魚沼郡津南町美穂	0.8	1,600	なし	し	40	高冷地農業技術 センター(他)	落石 土砂崩落	町道			63		
75	(335) 滝谷上赤谷線	新発田	新発田市滝谷	新発田市滝谷	3.6	700	なし	し	30	二王子岳(河) 内の倉ダム(河) 加治川ダム(河) 赤津岳(河) 中峰岳(河)	落石 土砂崩落	なし	し C-2	1	49	(1)	
76	(341) 大沢小国小千谷線	小千谷	長岡市小国町小国沢	長岡市小国町法末	1.6	200	なし	し	140	諏訪井(河)	土砂崩落	なし			44		
77	(347) 二分栃尾線	長岡	長岡市栃堀(長岡・魚沼市界)	長岡市栃堀(刈谷田川ダム)	7.1	1,300	なし	し	100	刈谷田川ダム(河)	落石 雪崩	なし		1	4.0	H.6	
78	(349) 鶴岡村上線	村上	村上市三面	村上市岩崩	37.3	1,900	なし	し	80	三面ダム(河)	落石 土砂崩落	なし	し	1		H.9	(2)
79	(385) 浅草山大白川(停)線	魚沼	魚沼市大白川	魚沼市大白川五味沢	10.0	1,100	なし	し	80	浅草岳(道)	落石 土砂崩落	なし			44		
80	(388) 西枯木又堀之内線	南魚沼	南魚沼市後山	南魚沼市後山	0.7	700	なし	し	40	後山小学校(河)	落石 土砂崩落	(国)252号			56		
81	(389) 清津公園線	十日町	十日町市小出	十日町市小出	1.9	1,600	なし	し	40	十日町市中里支所(他)	落石 土砂崩落	なし	し C-1		46		
82	(412) 飯山新井線	上越	妙高市上平丸	妙高市上平丸	5.7	400	なし	し	40	猿橋雨量局(河)	地すべり 落石	なし	し		44		
85	(413) 大崩岩山線	小千谷	小千谷市大崩	小千谷市岩山	4.4	200	なし	し	140	小千谷維持管理 事務所(河)	落石 土砂崩落	なし	し		44		

異常気象時通行規制区間及び道路通行規制基準

道路種別 一般県道

新潟県 (8/16)

図面 対照 番号	路線名	担当事 務所名	規制区間		交通量 台/日	規制基準				危険内容	迂回路	道路 情報 モニター	前年度 通行止実績		指定 年度	備考 道路交通 遮断装置			
			自 至	郡市 郡市		町村字 町村字	延長 (km)	規制基準値 (mm)					気象等観測所	迂回路			道路 情報 モニター	前年度 通行止実績	指定 年度
								通行注 意時間 連続雨量	通行止 時間雨量 連続雨量										
84	(427) 五十子平真田線	十日町	十日町市松之山五十子平	十日町市松之山赤倉	6.5	200	25	30	100	120	松代(河)	地すべり 土砂崩落			なし				
85	(445) 法末真人線	小千谷	小千谷市山新田	小千谷市真人沢入口	3.3	300	なし	なし	なし	140	小千谷維持管理 事務所(河)	土砂崩落	なし			44			
86	(457) 向原越後中里(停)線	南魚沼	南魚沼郡湯沢町旭原	南魚沼郡湯沢町谷後	1.2	3,600	なし	なし	なし	40	旭原(河)	落石	なし			52			
87	(463) 白雲台乙和池相川線	佐渡	佐渡市中興	佐渡市相川大間町	12.7	800	なし	なし	なし	30 120	新保川ダム(河)	法面崩落 落石	なし	A-3 C-2	1	30.5	52	(3)	
88	(474) 竹沢塩谷線	小千谷	小千谷市塩谷	小千谷市塩谷	2.5	200	なし	なし	なし	140	小千谷維持管理 事務所(河)	土砂崩落	(県)柏崎高浜堀之内線				54		
89	(475) 水尻家ノ前線	小千谷	小千谷市真人町水尻	小千谷市真人町家ノ前	3.0	200	なし	なし	なし	140	小千谷維持管理 事務所(河)	土砂崩落	(県)法末真人線				54		
90	(476) 西中野俣小平尾線	魚沼	魚沼市福山新田熊取沢	魚沼市小平尾	7.0	200	なし	なし	なし	80	魚沼地域整備部(河)	土砂崩落	なし				54		
91	(500) 黒又山大枡山線	魚沼	魚沼市黒又	魚沼市大枡山	14.0	200	なし	なし	なし	80	魚沼市入広瀬総合 事務所(他)	落石 土砂崩落 路肩欠壊	なし	C-1			44		
92	(515) 濁沢種苧原線	長岡	長岡市蓬平町	長岡市古志種苧原	8.5	1,300	なし	なし	なし	80	長岡地域整備部(道)	地すべり 土砂崩落	なし		1	6.0	H.6		
93	(516) 千足呼坂線	小千谷	小千谷市小栗山千足	小千谷市小栗山呼坂	2.1	200	なし	なし	なし	140	小千谷維持管理 事務所(河)	土砂崩落	なし				54		
94	(528) 真田高島線	十日町	十日町市鉢	十日町市高島	0.5	700	なし	なし	なし	40	十日町地域整備部(河)	土砂崩落	市道				53		
95	(546) 駒込北潟線	三条	三条市駒込	三条市北潟	6.5	1,300	なし	なし	なし	40	三条地域整備部(河)	土砂崩落 路肩欠壊	なし		2	25.5	55		
96	(561) 弥彦岩室線	三条	西蒲原郡弥彦村弥彦	新潟市西蒲区間瀬	10.0	1,500	なし	なし	なし	30 80	間瀬(道)	落石 土砂崩落	なし	C-2			56		
県道計			4	0	区間	198.5							A-3 C-8	9	7	86.0			
都道府県道合計			6	5	区間	304.8							A-5 C-20	17	11	525.0			

異常気象時通行規制区間及び道路通行規制基準

道路種別 一般県道

新潟県 (9/16)

図面 対照 番号	路線名	担当事 務所名	規制区間				交通量 台/日	規制基準				危険内容	迂回路	道路 情報 板	道路 モニ ター	前年度 通行止実績		指定 年度	備考 道路交通 遮断装置
			自 至	郡市 郡市	町村字 町村字	延長 (km)		規制基準値 (mm)											
								通行注意		通行止									
								時間 連続	雨量 雨量	時間 連続	雨量 雨量								
	都道府県道合計		6	5	区間	106.3							A-5 C-20	8	4	439.0			

特殊通行規制区間及び道路通行規制基準

新潟県(10/16)

道路種別 一般国道

図面 対照 番号	路 線 名	担当事 務所名	規 制 区 間		交通量 台/日	規 制 条 件 (通 行 止)	危険内容	迂 回 路	道路 情報 板	道路 モニ ター	前 年 度 通行止実績		指定 年度	備 考 道路交通 遮断装置	
			自 至	郡市 町村字 町村字							延長 (km)	回数			延時間
97	1 1 7 号	十日町	中魚沼郡津南町子種新田	3.0	5,700	バトロールにより危険が予想される場合	落 石 (県)加用今新田津南 (停)線	A-1 C-1					H.6		
98	1 4 8 号	糸魚川	中魚沼郡津南町芦ヶ崎 糸魚川市大所(長野県境)	0.1	5,700	バトロールにより危険が予想される場合	雪 崩 な し						63		
99	1 4 8 号	糸魚川	糸魚川市大所(新国界橋) 糸魚川市平岩(山之坊トンネル)	1.7	5,700	バトロールにより危険が予想される場合	雪 崩 な し		2				63		
100	2 5 2 号	柏 崎	柏崎市高柳町岡田 柏崎市高柳町岡野町	0.7	5,900	バトロールにより危険が予想される場合	土砂崩落 な し		1				49		
101	2 9 0 号	長 岡	長岡市栗山沢 長岡市栗山沢	1.2	2,900	バトロールにより危険が予想される場合	地すべり 雪 崩 な し		1				H.6		
102	2 9 1 号	長 岡	長岡市古志東竹沢 長岡市古志間内平	9.0	1,300	バトロールにより危険が予想される場合	地すべり 雪 崩 な し		2				44		
103	2 9 1 号	小千谷	小千谷市岩間木 小千谷市浦柄	4.5	3,400	バトロールにより危険が予想される場合	土砂崩落 (県)小栗山川口線		1				59		
104	2 9 2 号	上 越	妙高市長沢(長野県境) 妙高市中栗	2.8	2,000	バトロールにより危険が予想される場合	地すべり 落 石 土砂崩落 な し	A-1					44		
105	3 4 5 号	村 上	村上市笹川 村上市脇川	5.5	3,200	波浪による路上越波がある場合 落石等の発生する恐れが予想される場合	波 浪 落 石 (国)7号	A-3	1				46		
106	3 4 5 号	村 上	村上市寒川 村上市寝屋	4.3	3,200	波浪による路上越波がある場合 落石等の発生する恐れが予想される場合	波 浪 落 石 (国)7号	A-3	1				60		
107	3 4 5 号	村 上	村上市野潟 村上市間島	1.5	5,700	波浪による路上越波がある場合	波 浪 (国)7号	A-3	1				H.9		
108	3 4 5 号	村 上	村上市金屋(旭橋) 村上市福田(旭橋)	0.5	14,100	国土交通省の荒川葛籠山量水標が3.7mを超えた場合	橋脚洗掘 (国)7号	A-1	1				59		
109	3 5 2 号	柏 崎	柏崎市宮川 柏崎市稚谷	1.0	2,300	波浪による路上越波がある場合	波 浪 (国)116号	A-1	1				50		
110	3 5 2 号	柏 崎	柏崎市西山町大崎 柏崎市西山町大崎	0.6	2,300	波浪による路上越波がある場合	波 浪 (国)116号	A-1					49		

特殊通行規制区間及び道路通行規制基準

道路種別 一般国道

新潟県 (11/16)

図面 対照 番号	路線名	担当事 務所名	規制区間		交通量 台/日	規制条件 (通行止)	危険内容	迂回路	道路 情報 板	道路 モニ ター	前年度 通行止実績		指定 年度	備考 道路交通 遮断装置
			自 至	延長 (km)							回数	延時間		
111	3 5 2 号	与板	三島郡出雲崎町住吉 三島郡出雲崎町勝見	2.9	2,800	波浪による路上越波及び洗掘の危険が予想される場合	波浪 洗掘	(国)116号		1			50	
112	3 5 3 号	十日町	十日町市倉下(十二峠トンネル) 十日町市笹沢	3.0	4,800	パトロールにより危険が予想される場合	雪崩	(国)253号	C-1				46	
113	4 0 2 号	与板	三島郡出雲崎町住吉 三島郡出雲崎町久田	5.1	2,800	波浪による路上越波及び洗掘の危険が予想される場合	波浪 洗掘	(国)116号		1			50	
114	4 0 2 号	与板	長岡市寺泊山田 長岡市寺泊金山	5.9	2,900	波浪による路上越波及び洗掘の危険が予想される場合	波浪 洗掘	(国)116号		1			50	
115	4 0 2 号	与板	長岡市寺泊野積 長岡市寺泊野積(野積橋)	0.2	6,000	大河津量水標が14.5mを超えたとき	橋脚洗掘	(県)新潟寺泊線(渡部橋)		1			58	
116	4 0 3 号	小千谷	小千谷市吉谷 小千谷市水口(小国トンネル)	3.7	400	パトロールにより危険が予想される場合	土砂崩落	(国)291号					59	
117	4 0 3 号	十日町	十日町市室島 十日町市小脇	2.6	200	パトロールにより危険が予想される場合	雪崩	なし					46	
118	4 0 3 号	十日町	十日町市芋島 十日町市中子	1.0	200	パトロールにより危険が予想される場合	雪崩	なし					46	
119	4 0 5 号	十日町	中魚沼郡津南町見玉 中魚沼郡津南町前倉	7.5	3,600	パトロールにより危険が予想される場合	雪崩	なし					63	
120	4 5 9 号	津川	東蒲原郡阿賀町角神 東蒲原郡阿賀町水沢	3.5	600	パトロールにより危険が予想される場合	落石	なし		1			51	
国道計			2 4 区 間	71.8					A-14 C-2	17	0	0.0		

特殊通行規制区間及び道路通行規制基準

道路種別 主要 地方 道

新 潟 県 (12/16)

図面 対照 番号	路 線 名	担当事 務所名	規 制 区 間		交通量 台/日	規 制 条 件 (通 行 止)	危険内容	迂 回 路	道路 情報 板	道路 モニ ター	前 年 度 通行止実績		指定 年度	備 考 道路交通 遮断装置	
			自 至	郡市 町村字 町村字							延長 (km)	回数			延時間
121	(6) 山 北 朝 日 線	村 上	村上市葡萄	1.0	500	パトロールにより危険が予想される場合	雪 崩	な	し	1			46		
122	(9) 長 岡 栃 尾 巻 線	長 岡	長岡市軽井沢 長岡市北荷頃	5.1	2,800	パトロールにより危険が予想される場合	雪 崩	(国)351号		1			44		
123	(11) 柏 崎 小 国 線	長 岡	長岡市塚野山(長岡・柏崎市界) 長岡市塚野山	2.6	5,400	パトロールにより危険が予想される場合	雪 崩 路肩欠壊	な	し	1			H.6		
124	(17) 新 潟 村 松 三 川 線	新 津	東蒲原郡界 中蒲原郡松村町横渡	9.6	2,900	パトロールにより危険が予想される場合	落 石 雪 崩	な	し	1			44		
125	(23) 柏 崎 高 浜 堀 之 内 線	柏 崎	柏崎市宮川 刈羽郡刈羽村滝谷	1.1	900	パトロールにより危険が予想される場合	土砂崩落	な	し		1	4.0	44		
126	(23) 柏 崎 高 浜 堀 之 内 線	長 岡	長岡市三島谷町 長岡市三島谷町	1.0	3,800	パトロールにより危険が予想される場合	土砂崩落	な	し	1			H.6		
127	(23) 柏 崎 高 浜 堀 之 内 線	長 岡	長岡市村松町 長岡市古志東竹沢	14.5	1,600	パトロールにより危険が予想される場合	落 石 地すべり 雪 崩	な	し	2			44		
128	(23) 柏 崎 高 浜 堀 之 内 線	小 千 谷	小千谷市十二平 小千谷市十二平	0.3	3,100	パトロールにより危険が予想される場合	土砂崩落	(国)291号					59		
129	(23) 柏 崎 高 浜 堀 之 内 線	魚 沼	魚沼市竜光 魚沼市竜光	2.9	3,000	パトロールにより危険が予想される場合	土砂崩落	(国)291号					59		
130	(24) 栃 尾 山 古 志 線	長 岡	長岡市田之口 長岡市古志種苧原	12.7	3,800	パトロールにより危険が予想される場合	落 石 地すべり 雪 崩	な	し	1			44		
131	(24) 栃 尾 山 古 志 線	長 岡	長岡市古志種苧原 長岡市古志南平	5.4	1,200	パトロールにより危険が予想される場合	雪 崩 土砂崩落	な	し	1			H.6		
132	(25) 柿 崎 小 国 線	柏 崎	柏崎市弘川 柏崎市弘川	1.8	700	パトロールにより危険が予想される場合	土砂崩落	な	し				44		
133	(39) 妙 高 高 原 公 園 線	上 越	妙高市杉野沢 妙高市笹ヶ峰	5.0	1,100	パトロールにより危険が予想される場合	落 石 土砂崩落	な	し				53		
134	(39) 妙 高 高 原 公 園 線	上 越	妙高市関 妙高市燕	3.0	1,500	パトロールにより危険が予想される場合	落 石 土砂崩落	(県)関赤倉線 (県)妙高高原公園線					44		

特殊通行規制区間及び道路通行規制基準

新潟県 (13/16)

道路種別 主要 地方道

図面 対照 番号	路線名	担当事 務所名	規制区間		交通量 台/日	規制条件 (通行止)	危険内容	迂回路	道路 情報 板	道路 モニター	前年度 通行止実績		指定 年度	備考 道路交通 遮断装置	
			自 至	郡市 町村字 町村字							延長 (km)	回数			延時間
135	(39) 妙高高原公園線	上越	妙高市燕	妙高市燕	1.0	1,500	パトロールにより危険が予想される場合	落石 土砂崩落	(県)関赤倉線 (県)妙高高原公園線				62		
136	(55) 新潟五泉間瀬線	新津	五泉市菅の沢	五泉市橋田	3.0	4,600	パトロールにより危険が予想される場合	土砂崩落 雪崩	なし	1			44		
137	(57) 栃尾守門線	長岡	長岡市西中野俣 長岡市東中野俣 (長岡・魚沼市界)	長岡市東中野俣 (長岡・魚沼市界)	4.7	1,000	パトロールにより危険が予想される場合	雪崩 雪崩	なし		1	4.0	56		
138	(71) 小千谷川口大和線	小千谷	小千谷市南荷頃	小千谷市南荷頃	12.1	500	パトロールにより危険が予想される場合	土砂崩落	(県)小栗山川口線				59		
139	(72) 柏崎越路線	長岡	長岡市大積高島町	長岡市大積高島町	3.9	400	パトロールにより危険が予想される場合	土砂崩落 路肩欠壊	なし				59		
140	(74) 十日町六日町線	南魚沼	南魚沼市欠之上 南魚沼市川窪 (南魚沼・十日町市界)	南魚沼市川窪 (南魚沼・十日町市界)	5.0	4,200	パトロールにより危険が予想される場合	落石 土砂崩落 路肩欠壊	(国)253号				60		
141	(75) 十日町川西線	十日町	十日町市山谷	十日町市室島	7.0	100	パトロールにより危険が予想される場合	落石 雪崩	なし				H.4		
142	(76) 十日町当間塩沢線	十日町	十日町市大石	十日町市大石	5.6	500	パトロールにより危険が予想される場合	落石 雪崩	なし				H.4		
143	(78) 大潟高柳線	上越東	上越市大島区竹平	上越市大島区藤尾	1.0	400	パトロールにより危険が予想される場合	雪崩	(国)253号 (国)353号		1	20.0	62		
144	(78) 大潟高柳線	柏崎	柏崎市高柳町石黒	柏崎市高柳町板畑	4.0	5,000	パトロールにより危険が予想される場合	雪崩	なし				44		
145	(78) 大潟高柳線	柏崎	柏崎市高柳町磯之辺	柏崎市高柳町坪野	1.9	5,000	パトロールにより危険が予想される場合	雪崩	なし		1	1,487.0	44		
146	(95) 上越飯山線	上越	上越市板倉区上関田	上越市板倉区上関田	4.1	1,700	パトロールにより危険が予想される場合	落石 土砂崩落 路肩欠壊	なし				44		
147	(97) 飯山斑尾新井線	上越	長野県境 妙高市上樽	妙高市上樽	8.2	1,500	パトロールにより危険が予想される場合	地すべり 落石 土砂崩落	なし				53		
地方道計			2	7	区間	127.5				10	4	1,515.0			

特殊通行規制区間及び道路通行規制基準

道路種別 一般県道

新潟県 (14/16)

図面 対照 番号	路線名	担当事 務所名	規制区間		交通量 台/日	規制条件 (通行止)	危険内容	迂回路	道路 情報 板	道路 モニ ター	前年度 通行止実績		指定 年度	備考 道路交通 遮断装置
			自 至	郡市 町村字 町村字							延長 (km)	回数		
148	(183) 鞍掛八木向線	三条	三条市吉ヶ平	三条市吉ヶ平	1.0	1,600	パトロールにより危険が予想される場合	地すべり	なし		1		46	
149	(219) 松代岡野町線	十日町	十日町市清水	十日町市桐山	2.0	100	パトロールにより危険が予想される場合	雪崩	なし				58	
150	(233) 落合六日町線	南魚沼	南魚沼市わらび野	南魚沼市わらび野 (三国川ダム～内膳橋)	6.5	700	パトロールにより危険が予想される場合	落石 土砂崩落 路肩欠壊	なし				59	
151	(252) 田代小国線	小千谷	長岡市小国町八王子	長岡市小国町土口	4.2	900	パトロールにより危険が予想される場合	土砂崩落	(県)小千谷柿崎線				49	
152	(252) 田代小国線	長岡	長岡市大積田代町	長岡市大積高島町	3.2	700	パトロールにより危険が予想される場合	土砂崩落 路肩欠壊	なし		1		59	
153	(254) 上小沢脇野田(停)線	上越	妙高市上小沢	上越市板倉区久々野	2.6	2,000	パトロールにより危険が予想される場合	地すべり 落石 土砂崩落	なし				44	
154	(261) 西野谷二本木(停)線	上越	上越市中郷区西福田	上越市中郷区西福田	0.5	1,700	パトロールにより危険が予想される場合	落石 土砂崩落	(国)18号				44	
155	(265) 下折立浦佐(停)線	南魚沼	南魚沼市荒山	南魚沼市荒山	3.0	700	パトロールにより危険が予想される場合	落石 土砂崩落 路肩欠壊	なし				60	
156	(284) 中深見越後田沢(停)線	十日町	中魚沼郡津南町美穂	中魚沼郡津南町所平	0.8	1,800	パトロールにより危険が予想される場合	雪崩	町道				63	
157	(284) 中深見越後田沢(停)線	十日町	十日町市芋川新田	十日町市芋川新田	0.3	1,800	パトロールにより危険が予想される場合	落石 雪崩	なし				H.4	
158	(347) 二分栃尾線	魚沼	魚沼市高倉二分	魚沼市高倉大平	3.8	700	パトロールにより危険が予想される場合	雪崩	なし				62	
159	(389) 清津公園線	十日町	十日町市小出	十日町市小出	1.9	1,700	パトロールにより危険が予想される場合	雪崩	なし	C-1			46	
160	(396) 関赤倉線	上越	妙高市関	妙高市赤倉	2.9	2,200	パトロールにより危険が予想される場合	落石 土砂崩落	(県)妙高高原公園線				53	
161	(413) 大崩岩山線	小千谷	小千谷市田代	小千谷市池ノ又	1.0	200	パトロールにより危険が予想される場合	雪崩	市道				44	



特殊通行規制区間及び道路通行規制基準

道路種別 一般県道

新潟県(15/16)

図面 対照 番号	路線名	担当事 務所名	規制区間		交通量 台/日	規制条件 (通行止)	危険内容	迂回路	道路 情報 板	道路 モニ ター	前年度 通行止実績		指定 年度	備考 道路交通 遮断装置
			自 至	延長 (km)							回数	延時間		
162	(445) 法末真人線	小千谷	長岡市小国町法末 小千谷市若栃	2.9	300	パトロールにより危険が予想される場合	雪崩	なし			2	12.7	44	
163	(455) 上小沢北条線	上越	妙高市上小沢 妙高市坪山	1.9	1,200	パトロールにより危険が予想される場合	地すべり 落石 土砂崩落	なし					44	
164	(455) 上小沢北条線	上越	妙高市下濁川 妙高市下濁川	0.7	1,200	パトロールにより危険が予想される場合	土砂崩落 路肩欠壊	(市)上濁川寸分道線					62	
165	(458) 下倉小出線	魚沼	魚沼市下倉 魚沼市四日町	1.0	4,700	河川増水により路面に湛水する場合	河川増水	(国)17号					60	
166	(468) 大潟上越線	上越	上越市居多 上越市郷津	0.4	7,400	パトロールにより危険が予想される場合	落石 土砂崩落	(国)8号					62	
167	(475) 水尻家ノ前線	小千谷	小千谷市北山 小千谷市栗山	2.0	200	パトロールにより危険が予想される場合	雪崩	(県)法末真人線					54	
168	(480) 山中上野線	柏崎	柏崎市高柳町山中 柏崎市高柳町山中	0.2	1,300	パトロールにより危険が予想される場合	地すべり	(国)252号					60	
169	(496) 二枚田狐窪線	津川	東蒲原郡阿賀町荒沢 東蒲原郡阿賀町豊実	4.0	300	パトロールにより危険が予想される場合	落石	なし					62	
170	(503) 坊金虫川線	上越東	上越市安塚区坊金 上越市浦川原区虫川	2.3	300	パトロールにより危険が予想される場合	雪崩	(県)上越安塚浦川原線 (国)403号					H10	
171	(506) 岩沢中条線	十日町	十日町市願入 十日町市願入	0.3	800	パトロールにより危険が予想される場合	雪崩	なし					53	
172	(506) 岩沢中条線	十日町	十日町市慶地 十日町市轟木	1.6	800	パトロールにより危険が予想される場合	雪崩	(県)山ノ相川下条(停)線 (国)117号 (国)252号					H.3	
173	(513) 中ノ沢内川線	津川	東蒲原郡阿賀町中ノ沢 東蒲原郡阿賀町内川	2.0	200	パトロールにより危険が予想される場合	落石	なし					56	
174	(523) 中野俣下綱子線	上越	上越市中ノ俣 上越市下綱子	5.7	400	パトロールにより危険が予想される場合	落石 土砂崩落 路肩欠壊	なし					53	
175	(528) 真田高島線	十日町	十日町市鉢 十日町市高島	0.5	400	パトロールにより危険が予想される場合	落石 雪崩	なし					H.4	

特殊通行規制区間及び道路通行規制基準

道路種別 一般県道

新潟県 (16/16)

図面 対照 番号	路線名	担当 事務所名	規制区間		交通量 台/日	規制条件 (通行止)	危険内容	迂回路	道路 情報 板	道路 モニ ター	前年度 通行止実績		指定 年度	備考 道路交通 遮断装置
			自 至	延長 (km)							回数	延時間		
176	(555) 内ノ倉公園線	新発田	新発田市小戸足無沢 新発田市中々山足津	2.0	700	パトロールにより危険が予想される場合	落石 土砂崩落	なし					57	
177	(564) 小面谷笹目線	新津	五泉市小面谷飛石 五泉市小面谷布沢	1.7	1,000	パトロールにより危険が予想される場合	落石 雪崩	なし					57	
178	(577) 結束上郷宮野原線	十日町	中魚沼郡津南町屈岨 中魚沼郡津南町屈岨	0.4	2,500	パトロールにより危険が予想される場合	落石 雪崩	なし					H.4	
179	(583) 村上朝日線	村上	村上市羽下ヶ淵 村上市下渡	1.0	9,400	パトロールにより危険が予想される場合	路面冠水	(国)7号 (国)345号 (県)新潟新発田村上線		1			H.5	
県道計			3 2 区間	64.3					C-1	3	2	12.7		
都道府県道合計			5 9 区間	191.8					C-1	13	6	1,527.7		

5 - (14) 道路情報提供装置一覽

道路情報板一覽

H22. 4. 1現在  
北陸地方整備局

事務所	路線	所在地	距離標 (kp)	上下別	情報板 種 別	表示方法	制御方法
羽越河国	日東道	胎内市乙	45.4kp	下	H L 型	L E D 式	遠隔地制御式
羽越河国	日東道	胎内市乙	45.9kp	下	H L 型	L E D 式	遠隔地制御式
羽越河国	日東道	村上市南田中	53.1kp	下	H L 型	L E D 式	遠隔地制御式
羽越河国	日東道	村上市牧目	53.8kp	下	H L 型	L E D 式	遠隔地制御式
羽越河国	日東道	村上市牧目	53.8kp	上	H L 型	L E D 式	遠隔地制御式
羽越河国	7	村上市藤沢	49.7kp	上	H L 型	L E D 式	遠隔地制御式
羽越河国	7	村上市上助淵	59.8kp	上	H L 型	L E D 式	遠隔地制御式
羽越河国	7	村上市山辺里	62.8kp	下	H L 型	L E D 式	遠隔地制御式
羽越河国	7	村上市鶉渡路	67.9kp	上	H L 型	L E D 式	遠隔地制御式
羽越河国	7	村上市大須戸	79.9kp	下	H L 型	L E D 式	遠隔地制御式
羽越河国	7	村上市蒲萄	83.4kp	下	H L 型	L E D 式	遠隔地制御式
羽越河国	7	村上市大毎	89.4kp	上	H L 型	L E D 式	遠隔地制御式
羽越河国	7	村上市北中	91.7kp	下	H L 型	L E D 式	遠隔地制御式
羽越河国	7	村上市長坂	96.9kp	上	H L 型	L E D 式	遠隔地制御式
羽越河国	7	村上市碁石	100.8kp	下	H L 型	L E D 式	遠隔地制御式
羽越河国	7	村上市中浜	106.4kp	上	H L 型	L E D 式	遠隔地制御式
新潟国道	7	新潟市中央区長嶺町	2.7kp	下	H L 型	L E D 式	遠隔地制御式
新潟国道	7	新潟市中央区笹口	3.1kp	上	H L 型	L E D 式	遠隔地制御式
新潟国道	7	新潟市中央区鏡	3.6kp	下	H L 型	L E D 式	遠隔地制御式
新潟国道	7	新潟市東区紫竹	6.2kp	上	H L 型	L E D 式	遠隔地制御式
新潟国道	7	新潟市東区寺山	8.1kp	下	H L 型	L E D 式	遠隔地制御式
新潟国道	7	新潟市東区一日市	10.5kp	上	H L 型	L E D 式	遠隔地制御式
新潟国道	7	新潟市北区濁川	12.5kp	上	H L 型	L E D 式	遠隔地制御式
新潟国道	7	新潟市北区笹山	17.6kp	下	H L 型	L E D 式	遠隔地制御式
新潟国道	7	北蒲原郡聖籠町蓮野	23.1kp	上	H L 型	L E D 式	遠隔地制御式
新潟国道	7	北蒲原郡聖籠町大字三賀	26.1kp	上	H L 型	L E D 式	遠隔地制御式
新潟国道	7	新発田市曾根町	25.1kp	上	H L 型	L E D 式	遠隔地制御式
新潟国道	7	新発田市島潟	29.0kp	下	H L 型	L E D 式	遠隔地制御式
新潟国道	7	胎内市船戸	37.7kp	下	H L 型	L E D 式	遠隔地制御式
新潟国道	7	胎内市長橋	38.4kp	上	H L 型	L E D 式	遠隔地制御式
新潟国道	7	村上市切田	47.9kp	下	H L 型	L E D 式	遠隔地制御式
新潟国道	8	新潟市中央区女池	7.3kp	下	H L 型	L E D 式	遠隔地制御式
新潟国道	8	新潟市中央区女池	7.6kp	上	H L 型	L E D 式	遠隔地制御式
新潟国道	8	新潟市西区山田	8.1kp	上	H L 型	L E D 式	遠隔地制御式
新潟国道	8	新潟市中央区烏屋野	5.6kp	下	H L 型	L E D 式	遠隔地制御式
新潟国道	8	新潟市南区下塩俵	12.2kp	下	H L 型	L E D 式	遠隔地制御式
新潟国道	8	三条市下須頃	36.1kp	上	H L 型	L E D 式	遠隔地制御式
新潟国道	49	東蒲原郡阿賀町八ツ田	177.1kp	下	H L 型	L E D 式	遠隔地制御式
新潟国道	49	東蒲原郡阿賀町野村	183.5kp	上	H L 型	L E D 式	遠隔地制御式
新潟国道	49	東蒲原郡阿賀町津川	187.3kp	下	H L 型	L E D 式	遠隔地制御式
新潟国道	49	東蒲原郡阿賀町津川	188.3kp	上	H L 型	L E D 式	遠隔地制御式
新潟国道	49	東蒲原郡阿賀町角島	189.9kp	下	H L 型	L E D 式	遠隔地制御式
新潟国道	49	東蒲原郡阿賀町黒岩	196.4kp	上	H L 型	L E D 式	遠隔地制御式
新潟国道	49	東蒲原郡阿賀町白崎	199.3kp	上	H L 型	L E D 式	遠隔地制御式
新潟国道	49	東蒲原郡阿賀町岩谷	200.4kp	下	H L 型	L E D 式	遠隔地制御式
新潟国道	49	東蒲原郡阿賀町取上	203.3kp	上	H L 型	L E D 式	遠隔地制御式
新潟国道	49	阿賀野市小松	209.4kp	上	H L 型	L E D 式	遠隔地制御式
新潟国道	49	阿賀野市保田	214.5kp	上	H L 型	L E D 式	遠隔地制御式
新潟国道	49	阿賀野市寺社	216.3kp	下	H L 型	L E D 式	遠隔地制御式
新潟国道	49	新潟市江南区泥潟	236.4kp	下	H L 型	L E D 式	遠隔地制御式
新潟国道	49	新潟市江南区鶉ノ子	238.2kp	上	H L 型	L E D 式	遠隔地制御式
新潟国道	113	村上市坂町	48.6kp	上	H L 型	L E D 式	遠隔地制御式
新潟国道	113	村上市貝附	52.3kp	下	H L 型	L E D 式	遠隔地制御式

事務所	路線	所在地	距離標 (kp)	上下別	情報板 種別	表示方法	制御方法
新潟国道	113	岩船郡関川村雲母	60.8kp	下	H L型	LED式	遠隔地制御式
新潟国道	113	岩船郡関川村金丸	72.6kp	上	H L型	LED式	遠隔地制御式
新潟国道	116	燕市粟生津	41.3kp	下	H L型	LED式	遠隔地制御式
新潟国道	116	新潟市西蒲区押付	55.6kp	上	H L型	LED式	遠隔地制御式
新潟国道	116	新潟市西区曾和	63.4kp	上	H L型	LED式	遠隔地制御式
新潟国道	116	新潟市西区曾和	63.4kp	下	H L型	LED式	遠隔地制御式
新潟国道	116	新潟市西区亀貝（新潟西BP）	67.1kp	下	H L型	LED式	遠隔地制御式
新潟国道	116	新潟市西区亀貝（新潟西BP）	68.8kp	上	H L型	LED式	遠隔地制御式
新潟国道	116	新潟市西区山田	70.7kp	下	H L型	LED式	遠隔地制御式
長岡国道	8	三条市千把野	44.3kp	下	H L型	LED式	遠隔地制御式
長岡国道	8	見附市上新田	49.3kp	下	H L型	LED式	遠隔地制御式
長岡国道	8	長岡市灰島新田	51.0kp	上	H L型	LED式	遠隔地制御式
長岡国道	8	長岡市亀貝町	56.1kp	下	H L型	LED式	遠隔地制御式
長岡国道	8	長岡市亀貝町	56.6kp	上	H L型	LED式	遠隔地制御式
長岡国道	8	長岡市川崎町	57.7kp	下	H L型	LED式	遠隔地制御式
長岡国道	8	長岡市西神田町	59.2kp	上	H L型	LED式	遠隔地制御式
長岡国道	8	長岡市寺島	62.2kp	上	H L型	LED式	遠隔地制御式
長岡国道	8	長岡市福山町	64.9kp	上	H L型	LED式	遠隔地制御式
長岡国道	8	長岡市福山町	64.9kp	下	H L型	LED式	遠隔地制御式
長岡国道	8	長岡市関原一丁目字中原	67.5kp	上	H L型	LED式	遠隔地制御式
長岡国道	8	長岡市宮本東方町	70.2kp	上	H L型	LED式	遠隔地制御式
長岡国道	8	刈羽郡刈羽村赤田町方	81.1kp	下	H L型	LED式	遠隔地制御式
長岡国道	8	柏崎市曾地字北田	83.9kp	上	H L型	LED式	遠隔地制御式
長岡国道	8	柏崎市土合	87.6kp	上	H L型	LED式	遠隔地制御式
長岡国道	8	柏崎市豊田	89.9kp	下	H L型	LED式	遠隔地制御式
長岡国道	8	柏崎市鯨波	98.9kp	下	H L型	LED式	遠隔地制御式
長岡国道	8	柏崎市大字笠島字上ノ山	103.1kp	上	H L型	LED式	遠隔地制御式
長岡国道	8	柏崎市上輪	105.2kp	上	H L型	LED式	遠隔地制御式
長岡国道	8	柏崎市米山町	109.5kp	上	H L型	LED式	遠隔地制御式
長岡国道	17	南魚沼郡湯沢町三国	182.9kp	下	H L型	LED式	遠隔地制御式
長岡国道	17	南魚沼郡湯沢町浅貝	185.7kp	下	H L型	LED式	遠隔地制御式
長岡国道	17	南魚沼郡湯沢町大字三国字蟹沢	188.9kp	上	H L型	LED式	遠隔地制御式
長岡国道	17	南魚沼郡湯沢町二居	192.1kp	下	H L型	LED式	遠隔地制御式
長岡国道	17	南魚沼郡湯沢町三俣	195.7kp	上	H L型	LED式	遠隔地制御式
長岡国道	17	南魚沼郡湯沢町三俣	198.2kp	上	H L型	LED式	遠隔地制御式
長岡国道	17	南魚沼郡湯沢町三俣	199.0kp	下	H L型	LED式	遠隔地制御式
長岡国道	17	南魚沼郡湯沢町神立	206.1kp	上	H L型	LED式	遠隔地制御式
長岡国道	17	南魚沼郡湯沢町神立	206.1kp	下	H L型	LED式	遠隔地制御式
長岡国道	17	南魚沼郡湯沢町神立	207.8kp	上	H L型	LED式	遠隔地制御式
長岡国道	17	南魚沼郡湯沢町湯元	210.7kp	下	H L型	LED式	遠隔地制御式
長岡国道	17	南魚沼市関	214.5kp	上	H L型	LED式	遠隔地制御式
長岡国道	17	南魚沼市石打	217.4kp	上	H L型	LED式	遠隔地制御式
長岡国道	17	南魚沼市八幡	227.0kp	下	H L型	LED式	遠隔地制御式
長岡国道	17	南魚沼市川窪	228.4kp	上	H L型	LED式	遠隔地制御式
長岡国道	17	魚沼市原虫野新田	244.7kp	下	H L型	LED式	遠隔地制御式
長岡国道	17	魚沼市井口新田	246.8kp	下	H L型	LED式	遠隔地制御式
長岡国道	17	魚沼市字五軒屋敷	251.1kp	下	H L型	LED式	遠隔地制御式
長岡国道	17	魚沼市八郎場	255.7kp	下	H L型	LED式	遠隔地制御式
長岡国道	17	小千谷市ひ生	265.0kp	上	H L型	LED式	遠隔地制御式
長岡国道	17	小千谷市上片貝	264.1kp	下	H L型	LED式	遠隔地制御式
長岡国道	17	小千谷市三仏生	268.8kp	上	H L型	LED式	遠隔地制御式
長岡国道	17	長岡市十日町	275.0kp	上	H L型	LED式	遠隔地制御式
長岡国道	17	長岡市十日町	275.0kp	下	H L型	LED式	遠隔地制御式
長岡国道	116	刈羽村下高町	1.0kp	上	H L型	LED式	遠隔地制御式
長岡国道	116	柏崎市西山町和田	6.8kp	下	H L型	LED式	遠隔地制御式

事務所	路線	所在地	距離標 (kp)	上下別	情報板 種別	表示方法	制御方法
長岡国道	116	柏崎市西山町大字坂田	8.1kp	上	H L型	LED式	遠隔地制御式
長岡国道	116	長岡市両高	23.2kp	下	H L型	LED式	遠隔地制御式
長岡国道	116	長岡市寺泊敦ヶ曾根	33.5kp	上	H L型	LED式	遠隔地制御式
高田河国	8	上越市柿崎区柿崎	111.9kp	下	H L型	LED式	遠隔地制御式
高田河国	8	上越市柿崎区川井	116.7kp	上	H L型	LED式	遠隔地制御式
高田河国	8	上越市大潟区土底浜	123.2kp	下	H L型	LED式	遠隔地制御式
高田河国	8	上越市大潟区上小船津浜	125.1kp	上	H L型	LED式	遠隔地制御式
高田河国	8	上越市安江3丁目	132.5kp	下	A型	電光式	遠隔地制御式
高田河国	8	上越市栄町	134.5kp	上	H L型	LED式	遠隔地制御式
高田河国	8	上越市虫生岩戸	138.4kp	上	H L型	LED式	遠隔地制御式
高田河国	8	上越市虫生岩戸	138.4kp	下	H L型	LED式	遠隔地制御式
高田河国	8	上越市名立区名立小泊	148.3kp	下	H L型	LED式	遠隔地制御式
高田河国	8	上越市名立区名立大町	151.5kp	上	H L型	LED式	遠隔地制御式
高田河国	8	糸魚川市筒石	155.3kp	下	H L型	LED式	遠隔地制御式
高田河国	8	糸魚川市百川	159.2kp	下	H L型	LED式	遠隔地制御式
高田河国	8	糸魚川市能生大平寺	163.2kp	上	H L型	LED式	遠隔地制御式
高田河国	8	糸魚川市鬼伏	166.3kp	下	H L型	LED式	遠隔地制御式
高田河国	8	糸魚川市鬼伏	166.4kp	上	H L型	LED式	遠隔地制御式
高田河国	8	糸魚川市中宿	170.2kp	下	H L型	LED式	遠隔地制御式
高田河国	8	糸魚川市押上	173.2kp	下	H L型	LED式	遠隔地制御式
高田河国	8	糸魚川市寺島	177.5kp	上	H L型	LED式	遠隔地制御式
高田河国	8	糸魚川市青海	183.2kp	下	H L型	LED式	遠隔地制御式
高田河国	8	糸魚川市歌	187.5kp	上	H L型	LED式	遠隔地制御式
高田河国	8	糸魚川市外波	189.2kp	下	H L型	LED式	遠隔地制御式
高田河国	8	糸魚川市外波	190.1kp	上	H L型	LED式	遠隔地制御式
高田河国	8	糸魚川市市振	195.5kp	上	H L型	LED式	遠隔地制御式
高田河国	8	糸魚川市玉ノ木	198.1kp	上	H L型	LED式	遠隔地制御式
高田河国	8	糸魚川市上刈	176.2kp	下	H L型	LED式	遠隔地制御式
高田河国	18	長野県上水内郡信濃町野尻	159.0kp	下	H L型	LED式	遠隔地制御式
高田河国	18	妙高市田口	162.9kp	上	H L型	LED式	遠隔地制御式
高田河国	18	上越市中郷区江口新田	173.7kp	上	H L型	LED式	遠隔地制御式
高田河国	18	上越市中郷区市屋	176.0kp	上	H L型	LED式	遠隔地制御式
高田河国	18	妙高市籠町	185.3kp	下	H L型	LED式	遠隔地制御式
高田河国	18	上越市寺町	187.5kp	上	H L型	LED式	遠隔地制御式
高田河国	18	上越市子安	191.5kp	下	H L型	LED式	遠隔地制御式
高田河国	18	上越市大日	195.3kp	上	H L型	LED式	遠隔地制御式
高田河国	18	上越市上源入	198.2kp	下	H L型	LED式	遠隔地制御式





番号	路線名	設置位置	地域機関	型式	片面 両面	遠隔 制御	フリー パターン 機能
1	(国)113号	聖籠町次第浜	新発田地域整備部	電光式	片面	○	○
2		胎内市笹口浜	新発田地域整備部	電光式	片面	○	○
3	(国)117号	小千谷市塩殿	小千谷維持管理事務所	電光式	片面	○	○
4		津南町卯ノ木	十日町地域整備部	電光式	片面	○	○
5		十日町市四日町	十日町地域整備部	電光式	片面	○	○
6	(国)148号	糸魚川市水崎	糸魚川地域整備部	電光式	片面	○	○
7		糸魚川市根小屋	糸魚川地域整備部	電光式	片面	○	○
8		糸魚川市平岩	糸魚川地域整備部	電光式	片面	○	○
9		長野県小谷村湯原	糸魚川地域整備部	電光式	片面	○	○
10		糸魚川市水崎	糸魚川地域整備部	C型	片面		
11		糸魚川市上刈	糸魚川地域整備部	C型	片面		
12		糸魚川市根小屋	糸魚川地域整備部	C型	片面		
13	糸魚川市山之坊	糸魚川地域整備部	C型	片面			
14	(国)252号	魚沼市四日町	魚沼地域整備部	電光式	片面	○	○
15		魚沼市渋川	魚沼地域整備部	電光式	両面	○	○
16		十日町市上野	十日町地域整備部	電光式	片面	○	○
17		十日町市北原	十日町地域整備部	電光式	片面	○	○
18		柏崎市上田尻	柏崎地域整備部	電光式	片面	○	○
19		柏崎市高柳町岡野町	柏崎地域整備部	電光式	片面	○	○
20	(国)253号	十日町市高田町	十日町地域整備部	電光式	片面	○	○
21		十日町市山本	十日町地域整備部	電光式	片面	○	○
22		南魚沼市余川	南魚沼地域整備部	電光式	片面	○	○
23		上越市青野	上越地域整備部	電光式	片面	○	○
24	(国)290号	長岡市赤谷	長岡地域整備部	電光式	両面	○	○
25		魚沼市西名	魚沼地域整備部	電光式	片面	○	○
26	(国)291号	柏崎市東条	柏崎地域整備部	電光式	片面	○	○
27	(国)292号	妙高市除戸	上越地域整備部	電光式	片面	○	○
28	(国)345号	神林村福田	村上地域整備部	電光式	片面	○	○
29		村上市瀬波	村上地域整備部	電光式	片面	○	○
30		山北町勝木	村上地域整備部	電光式	片面	○	○
31	(国)350号	佐渡市秋津	佐渡地域整備部	電光式	片面	○	○
32		佐渡市金井新保	佐渡地域整備部	電光式	片面	○	○
33		佐渡市小木	佐渡地域整備部	電光式	片面	○	○
34	(国)351号	長岡市乙吉町	長岡地域整備部	電光式	片面	○	○
35	(国)352号	長岡市脇野町	与板維持管理事務所	B型	片面		
36		出雲崎町小釜谷	与板維持管理事務所	B型	片面		
37		魚沼市大沢	魚沼地域整備部	電光式	片面	○	○
38		魚沼市宇津野(下荒沢)	魚沼地域整備部	電光式	両面	○	○
39		魚沼市宇津野(石抱)	魚沼地域整備部	電光式	両面	○	○
40		刈羽村刈羽	柏崎地域整備部	電光式	片面	○	○
41	(国)353号	十日町市通り山	十日町地域整備部	電光式	片面	○	○
42		南魚沼市上野	南魚沼地域整備部	電光式	片面	○	○
43	(国)402号	長岡市寺泊白岩	与板維持管理事務所	電光式	両面	○	○
44	(国)405号	津南町中深見	十日町地域整備部	電光式	片面	○	○



番号	路線名	設置位置	地域機関	型式	片面 両面	遠隔 制御	フリー パターン 機能
45	(国)459号	阿賀町向鹿瀬	津川地区振興事務所	電光式	片面	○	○
46	(主)新潟村松三川線	五泉市川内	新津地域整備部	C型	片面		
47		五泉市高石	新津地域整備部	C型	片面		
48		五泉市高石	新津地域整備部	C型	片面		
49	(主)佐渡一周線	佐渡市相川材木町	佐渡地域整備部	電光式	片面	○	○
50		佐渡市夷	佐渡地域整備部	電光式	片面	○	○
51		佐渡市赤泊	佐渡地域整備部	電光式	片面	○	○
52		佐渡市河崎	佐渡地域整備部	電光式	片面	○	○
53		佐渡市入川	佐渡地域整備部	電光式	片面	○	○
54		佐渡市多田	佐渡地域整備部	電光式	片面	○	○
55		佐渡市鷺崎	佐渡地域整備部	C型	片面		
56		佐渡市下相川	佐渡地域整備部	C型	片面		
57		佐渡市豊岡	佐渡地域整備部	C型	片面		
58		佐渡市多田	佐渡地域整備部	C型	片面		
59		佐渡市大橋	佐渡地域整備部	C型	片面		
60	(主)小出奥只見線	魚沼市上折立	魚沼地域整備部	電光式	片面		○
61	(主)胎内二王子公園羽黒線	胎内市下荒沢	新発田地域整備部	C型	片面		
62	(主)新潟五泉間瀬線	五泉市橋田	新津地域整備部	C型	片面		
63		五泉市橋田	新津地域整備部	C型	片面		
64		五泉市菅沢	新津地域整備部	C型	片面		
65	(主)両津真野赤泊線	佐渡市吾潟	佐渡地域整備部	電光式	片面	○	○
66	(主)長岡和島線	長岡市阿弥陀瀬	与板維持管理事務所	電光式	片面	○	○
67		長岡市与板町堤下	与板維持管理事務所	電光式	片面	○	○
68	(主)佐渡縦貫線	佐渡市梅津	佐渡地域整備部	C型	片面		
69		佐渡市梅津	佐渡地域整備部	C型	片面		
70		佐渡市入川	佐渡地域整備部	C型	片面		
71		佐渡市入川	佐渡地域整備部	C型	片面		
72		佐渡市外山	佐渡地域整備部	C型	片面		
73		佐渡市飯持	佐渡地域整備部	C型	片面		
74	(一)赤玉両津港線	佐渡市赤玉	佐渡地域整備部	C型	片面		
75	(一)滝谷上赤谷線	新発田市上赤谷	新発田地域整備部	C型	片面		
76	(一)鶴岡村上線	朝日村大湯沢	村上地域整備部	電光式	片面	○	
77	(一)白雲台乙和池相川線	佐渡市金井新保	佐渡地域整備部	C型	片面		
78		佐渡市相川銀山町	佐渡地域整備部	C型	片面		

#### 【型式】

電光式：オーバーヘッド型、路側設置型といった型式にかかわらず、電光式（電球またはLEDにより文字を形成）で表示するもの。

A型：オーバーヘッド型式のもの。ただし、表示方式が電光式のものを除く。

B型：路側設置型で、表示幕により表示するもの。

C型：路側設置型で、表示板により表示するもの。

道路交通情報板設置位置一覧

新潟県警察

番号	路線名	設置位置	機関	型式	片面 両面	遠隔 制御	フルパ タリ 機能
1	(国) 7号	新潟市中央区万代2丁目	県警察	電光式	片面	○	○
2		新潟市中央区南笹口2丁目	県警察	電光式	片面	○	○
3		新潟市北区樋ノ入	県警察	電光式	片面	○	○
4	(国) 8号	新潟市中央区鳥屋野4丁目	県警察	電光式	片面	○	○
5		新潟市中央区神道寺南	県警察	電光式	片面	○	○
6		新潟市西区山田	県警察	電光式	片面	○	○
7		新潟市南区上塩俵	県警察	電光式	片面	○	○
8		長岡市灰島新田	県警察	電光式	片面	○	○
9		長岡市福山町	県警察	電光式	片面	○	○
10	(国) 49号	新潟市江南区茅野山	県警察	電光式	片面	○	○
11	(国) 113号	聖籠町東港7丁目	県警察	電光式	片面	○	○
12	(国) 116号	新潟市西区田島	県警察	電光式	片面	○	○
13		新潟市西区亀貝	県警察	電光式	片面	○	○
14		新潟市西区山田	県警察	電光式	片面	○	○
15	(主)新潟亀田内野線	新潟市中央区女池上山	県警察	電光式	片面	○	○
16		新潟市中央区鳥屋野	県警察	電光式	片面	○	○
17		新潟市中央区女池	県警察	電光式	片面	○	○
18	(主)新潟港湾横越線	新潟市東区竹尾4丁目	県警察	電光式	片面	○	○
19		新潟市東区竹尾	県警察	電光式	片面	○	○
20	(主)新潟新発田村上線	新潟市東区大形本町	県警察	電光式	片面	○	○
21	(主)新潟燕線	新潟市西区亀貝	県警察	電光式	片面	○	○
22	(一)白山停車場女池線	新潟市中央区女池東1丁目	県警察	電光式	片面	○	○
23		新潟市中央区上所1丁目	県警察	電光式	片面	○	○
24	(一)豊栄太夫浜線	新潟市北区下大谷内	県警察	電光式	片面	○	○
25	(市)空港アクセス道路	新潟市東区一日市	県警察	電光式	片面	○	○
26	(市)下山江口線	新潟市東区津島屋8丁目	県警察	電光式	片面	○	○
27	(市)寺尾小新線	新潟市西区小新	県警察	電光式	片面	○	○
28	(市)新潟鳥屋野1号線	新潟市中央区幸西4丁目	県警察	電光式	片面	○	○

5 - (15) 高速道路緊急昇降路（東日本高速道路(株)新潟支社管内）

事務所	路線名	IC			上下	本線横断物情報			
						本線横断位置	横断構造物種別	交差幅員	交差物高さ
事務所	路線名	IC自	～	IC至	上下	本線横断位置	横断構造物種別	交差幅員	交差物高さ
新潟	北陸道	巻潟東	～	新潟西	上り線⇒下り線	471.67kp	橋梁	-	-
新潟	磐越道	新津	～	新潟中央JCT	双方	209.03kp	C-BOX	6.0m	5.0m
新潟	磐越道	三川	～	安田	下り線	181.34kp	電動門扉	5.7m	5.0m
新潟	日東道	聖籠新発田	～	中条	上り線(降路のみ)	31.50kp	電動門扉	6.2m	5.0m

※ 消防機関が鍵を有している個所を記載

## 【国道】

北陸地方整備局

路線名		総延長 (m)	重用延長 (m)	未供用延長 (m)	実延長 (m)	種類別実延長内訳				
コード	名称					道路延長 (m)	橋梁		トンネル	
							箇所数	延長 (m)	箇所数	延長 (m)
0007	7号	112097	0	0	112097	102505	161	6277	8	3315
0008	8号	202356	4410	0	197946	183255	208	11330	7	3361
0017	17号	166047	61882	0	104165	93944	99	5834	8	4387
0018	18号	37321	0	0	37321	34556	25	2427	1	338
0049	49号	67872	2043	0	65829	59049	58	4215	5	2565
0113	113号	28666	2803	0	25863	23056	29	1099	4	1708
0116	116号	78925	0	0	78925	75365	66	3459	1	101

## 【高速道路】

東日本高速道路株

路線名	総延長 (km)	重用延長	未供用延長	実延長(km)	種類別内訳				
					道路延長 (km)	橋梁		トンネル	
						個数	延長(km)	個数	延長(km)
北陸自動車道	184.6			184.6	123.9	145	24.2	28	36.5
関越自動車道	93.6			93.6	71.6	103	10.9	12	11.1
磐越自動車道	60.7			60.7	44.5	31	5.7	9	10.5
日本海東北自動車道	46.6			46.6	40.4	47	6.2	0	0.0
上信越自動車道	34.0			34.0	27.9	26	3.7	3	2.4

【県管理道路】

平成22年4月1日現在

道路種別名称	路線番号	路線名称	起点名称	終点名称	実延長	橋梁個数	橋梁延長	トンネル個数	トンネル延長
一般国道	0113	113号	新潟市中央区上大川前通9番町2453番4	村上市上鍛冶屋字笹谷3502番1	31113.5	10	798.7	0	0
一般国道	0117	117号	津南町大字上郷寺石茂473-3	小千谷市大字三仏生上林3580番1	53622.4	35	2515.6	0	0
一般国道	0148	148号	糸魚川市大字大所字牧山989-665	糸魚川市大字横町字西浜871-17	24040.7	22	1275	6	3991.5
一般国道	0252	252号	柏崎市北半田1丁目字朝戸開1066-6	魚沼市大白川毛猛山国有林長岡事業区23い	92730.6	79	2487.7	4	3548.3
一般国道	0253	253号	上越市三ツ屋町85-1	南魚沼市余川字牛島3364-8	67151.8	51	2390.3	10	8884.5
一般国道	0289	289号	新潟市中央区本町通7番町1054-2	魚沼市大字大白川新田888	58245.4	58	2400.3	2	497.9
一般国道	0290	290号	村上市石原1251	魚沼市四日町字中田391-10	138125.4	144	3933.3	2	1425
一般国道	0291	291号	南魚沼市清水第145国有林班(県境. 群馬)	柏崎市北半田1丁目字朝戸開1066-6	97294.8	74	2342.1	10	6356.5
一般国道	0292	292号	新井市大字長沢ヤシユビ3341-1(県境)	新井市柳井田町字東沖142番地	18174.5	11	276.8	1	213
一般国道	0345	345号	新潟市	村上市勝木字ヤシマ(県境. 山形県飽海郡遊)	48196.4	62	2725.3	19	2475.7
一般国道	0350	350号	新潟市中央区本町通7番町1054番2	上越市大字下源入字橋向177-4	48465.7	34	770	0	0
一般国道	0351	351号	長岡市栃尾宮沢字島田1498番地	小千谷市大字生字屋敷田甲2429-1	33429.5	20	2018.4	1	2393.5
一般国道	0352	352号	柏崎市柳橋町2344-2	魚沼市下折立字赤川表378-95(県境)	146535.7	78	3028.8	8	4846
一般国道	0353	353号	湯沢町浅貝字猿倉471-1(県境. 群馬県)	柏崎市関町字大浦2337-1	76232	51	2167.1	12	6543.1
一般国道	0402	402号	柏崎市柳橋町2344-2	長岡市	21558	12	362.3	0	0
一般国道	0403	403号	田上町	上越市安塚区須川字畑倉6963番	117741.8	79	2543.9	6	1834.9
一般国道	0404	404号	長岡市中沢町字夕尺204	上越市三ツ屋町80-2	22218.6	20	299.7	0	0
一般国道	0405	405号	津南町大字大赤沢119番10	上越市大字鴨島1195	76797.6	35	673.9	1	103.7
一般国道	0459	459号	新潟市中央区明石2丁目78番1	阿賀町豊実字上島乙2125番1	25025.5	28	1555.3	11	2290.7
一般国道	0460	460号	新発田市新富町3丁目441番1	柏崎市柳橋町2344-2	22261.8	43	1316	0	0
一般国道	9253	253号(旧道)	上越市	上越市	1774.2	3	106.2	1	1181
一般国道	9289	289号(旧道)	燕市	三条市	2891.5	3	252.2	0	0
一般国道	9290	290号(旧道)	村上市	新発田市	3579.7	4	33	0	0
一般国道	9292	292号(旧道)	新井市大字猿橋		45.1	0	0	0	0
一般国道	9345	345号(旧道)	村上市	村上市	1506.6	1	63	0	0
一般国道	9350	350号(旧道)	佐渡市	佐渡市	1956.9	2	56.3	0	0
一般国道	9351	351号(旧道)	長岡市	長岡市古正寺町	3065.4	4	916.1	0	0
一般国道	9353	353号(旧道)	十日町市		215.2	0	0	0	0
一般国道	9403	403号(旧道)	田上町	加茂市	6916.4	8	170.2	0	0
一般国道				* 路線数 20(9)	1240913	971	37477.5	94	46585.3
主要地方道	1001	新潟小須戸三条線	新潟市中央区流作場1407	三条市大字上須頃字中沢道上423番1	17089.2	3	485.4	0	0
主要地方道	1002	新潟寺泊線	新潟市中央区嘉木1044-1	長岡市寺泊字藪田6914-4	12641.9	12	448.8	0	0
主要地方道	1003	新潟新発田村上線	新潟市中央区沼垂東1丁目343	村上市石原1253	37394.4	23	739.8	0	0
主要地方道	1006	山北朝日線	村上市	村上市蒲萄字マキ675-2	10047	9	158.6	0	0
主要地方道	1007	県道新津村松線	新潟市秋葉区古田字天神2686-6	五泉市甲2240-4	8865.7	12	63.9	0	0
主要地方道	1008	長岡見附三条線	長岡市新町3丁目3丁目30	三条市荒町2丁目字殿田451-3	27337	28	466.9	0	0
主要地方道	1009	長岡栃尾巻線	長岡市中沢4丁目257-1	加茂市大字後須田	46281.6	29	1283.4	1	138
主要地方道	1010	長岡片貝小千谷線	長岡市深沢町字小味田385-2	小千谷市本町2丁目104番地	13204.4	12	240.3	0	0
主要地方道	1011	柏崎小国線	柏崎市田塚1丁目字モハノ江874-3	長岡市小国町武石字中川原120	20184.4	12	142.9	1	129
主要地方道	1012	松代高柳線	十日町市松代字下島3896-2番	柏崎市高柳町岡野町字谷内尻441-9	15032.7	11	430	1	130
主要地方道	1013	上越安塚柏崎線	上越市大字飯字西田1020-1	柏崎市大字女谷坂島川5845-5	49093.1	33	955.4	0	0
主要地方道	1014	新発田津川線	新発田市諏訪町2丁目甲13-2	阿賀町大字常浪字壇ノ下1230-1	36402.7	29	782	2	350
主要地方道	1015	新潟長浦水原線	新潟市北区新崎2478	阿賀野市安野町11-276番地	2424.3	2	7.7	0	0
主要地方道	1017	新潟村松三川線	新潟市東区下山2丁目603-1	阿賀町あが野南字藤ノ牧乙5570-3	29908.6	26	884	0	0
主要地方道	1018	燕地藏堂線	燕市秋葉町1丁目7463-1	燕地藏堂	9729.2	3	33.5	0	0
主要地方道	1019	見附栃尾線	見附市本町1丁目1108番1	長岡市栃尾宮沢字島田1497番7	12819.6	11	251.7	1	229
主要地方道	1020	見附中之島線	見附市本町2丁目1163-1	長岡市中野西	8336.2	17	183.9	0	0
主要地方道	1021	新発田紫雲寺線	新発田市中央町3丁目甲359-4	新発田市藤塚浜字石山海岸3585-260	11629.7	13	283.4	0	0

道路種別名称	路線番号	路線名称	起点名称	終点名称	実延長	橋梁個数	橋梁延長	トンネル 個数	トンネル 延長
主要地方道	1022	長岡寺泊線	長岡市芹川町字圈内1288	長岡市寺泊字花立912-1	22429	21	409.3	0	0
主要地方道	1023	柏崎高浜堀之内線	柏崎市大字宮川字上町2396	魚沼市堀之内字稲荷462-1	50372.7	56	1877.2	5	3331
主要地方道	1024	栃尾山古志線	長岡市栃尾大野町4丁目1725番2	長岡市山古志竹沢字下滝39	21021.2	14	495.3	0	0
主要地方道	1025	柿崎小国線	上越市柿崎区柿崎諏訪町	長岡市小国町相野原	38194.6	21	396.8	0	0
主要地方道	1026	新発田豊栄線	新発田市新栄町2丁目2丁目660番1	新発田市	4199.8	3	31.3	0	0
主要地方道	1027	新潟安田線	新潟市北区濁川字浦通1051	阿賀野市大字保田字義免1190-2	13310.5	10	148.9	0	0
主要地方道	1028	塩沢大和線	南魚沼市関16番地1	南魚沼市浦佐935	30965.1	27	963.5	1	1433
主要地方道	1029	吉田弥彦線	燕市吉田東栄町未記入	弥彦村大字弥彦	5662.4	7	105.8	0	0
主要地方道	1030	新井柿崎線	新井市東雲町316-9	上越市柿崎区直海浜1465-子	31557.2	42	649.6	0	0
主要地方道	1031	相川佐和田線	佐渡市相川大間町35	佐渡市沢根947-10	6774.2	5	236.3	2	836.7
主要地方道	1032	新発田停車場線	新発田市諏訪町1丁目2994-9	新発田市新栄町2丁目2丁目659-1	3708.6	3	22.2	0	0
主要地方道	1035	三条停車場線	三条市南新保1098-3	三条市本町2丁目326-1	1005.7	1	101	0	0
主要地方道	1037	柏崎停車場線	柏崎市駅前1丁目1198-1	柏崎市西本町1丁目522-3	613	1	3.6	0	0
主要地方道	1038	高田停車場線	上越市仲町4丁目字本大工125番6	上越市鴨島1丁目1438-1	3896.6	5	201.3	0	0
主要地方道	1039	妙高高原公園線	新井市大字杉野沢字西野3180-1	新井市大字関山字儘下1337-2	37348.5	7	170.9	2	658
主要地方道	1040	両津港線	佐渡市夷267-3	両津市大字夷216-1	96.9	0	0	0	0
主要地方道	1041	白根安田線	新潟市南区白根ノ内七軒字養口728番1	阿賀野市浦田字逆川4199-2	10608.9	14	1326	0	0
主要地方道	1043	上越安塚浦川原線	上越市新光町2丁目448-2	上越市蒲川原区虫川	16967.8	15	500.5	0	0
主要地方道	1044	新潟燕線	新潟市西区寺尾2丁目4442-1	燕市秋葉町1-7465-1	8630.6	9	119.3	0	0
主要地方道	1045	佐渡一周線	佐渡市窪田字砂原860-6	佐渡市沢崎404番地10	166869.4	158	3474.9	24	7898.8
主要地方道	1047	小出停車場線	魚沼市四日町字郷ノ瀬1315-7	魚沼市四日町字柳原455	569.1	1	270.6	0	0
主要地方道	1048	長岡西山線	長岡市宮本町1丁目字曲田706-5	柏崎市大字石地字鰯ヶ淵3804	21593.1	9	293.7	1	426
主要地方道	1049	小千谷十日町津南線	小千谷市本町2丁目311-1	津南町大字上郷寺石戊460	47188.3	22	548.5	1	289
主要地方道	1050	小出奥只見線	魚沼市小出島字本町481	魚沼市湯之谷芋川字大島1317-11	31194.7	5	87.3	19	18129.5
主要地方道	1052	山北関川線	村上市岩崎字白岩311-75	村上市雷字才ノ神127-1(県境)	16442.3	20	428.5	4	577.5
主要地方道	1053	胎内市二王子公園羽黒線	胎内市下荒沢字胎内山1202	胎内市羽黒字追分1862-35番地	25085.8	36	1259.8	2	163.3
主要地方道	1054	中条紫雲寺線	胎内市水沢町35番地3	新発田市藤塚浜字石山海岸3585-444	7132.5	9	148.8	0	0
主要地方道	1055	新潟五泉間瀬線	新潟市北区葛塚字上大曲69-16	新潟市西蒲区間瀬字新村4258-1	28594.9	23	482.7	0	0
主要地方道	1056	小千谷大沢線	小千谷市大字四ツ子字大日沢309-13	柏崎市大字大沢字居村321-2	21077.3	7	82.1	0	0
主要地方道	1057	栃尾守門線	長岡市中字下村42-1	魚沼市須原字宮前1605-1	17826.3	10	137.4	0	0
主要地方道	1058	小千谷大和線	小千谷市大字岩沢字村下89-2	南魚沼市一村尾1831-2	22559.3	17	249.5	1	379
主要地方道	1059	大和焼野線	南魚沼市市野江乙1507-1	十日町市大字中条字地蔵沢戊2038-2	6764.7	1	6.3	1	1205
主要地方道	1060	住吉上館線	新発田市富塚町1丁目702番地	新発田市大字新屋敷字道下甲702-1	20226.3	25	556.5	0	0
主要地方道	1061	柿崎牧線	上越市柿崎区下小野1498-2	上越市牧区山口字下川原78-1	23695.3	14	193.2	0	0
主要地方道	1063	上越新井線	上越市加賀町3605-2	新井市美守2丁目621番1	17556.5	16	320.6	0	0
主要地方道	1065	両津真野赤泊線	佐渡市湊字川方341-2	佐渡市徳和2334-5	39347.3	28	561.5	0	0
主要地方道	1067	村松田上線	五泉市中野橋576	田上町大字保明新田字曲途1200-1	11138.3	11	264.3	0	0
主要地方道	1068	鯨分水線	三条市大字上須頃字前畑1999-2	燕市中島字小関町2177-5	13218.7	8	294.6	0	0
主要地方道	1069	長岡和島線	長岡市大島新町4丁目1-2	長岡市島崎字小谷2858-2	14802.1	12	170.7	1	912
主要地方道	1070	小出守門線	魚沼市虫野字柵ノ入872-13	魚沼市渋川字上谷内1248	22099.6	19	526	1	238
主要地方道	1071	小千谷川口大和線	小千谷市大字小栗山字前田1683-1	南魚沼市浦佐78-1	35593.5	27	659.4	3	1406.5
主要地方道	1072	柏崎越路線	柏崎市大字北条字清水尻2893-3	長岡市大字朝日字蒲原1044-1	18816.3	8	150	0	0
主要地方道	1073	鯨波宮川線	柏崎市大字鯨波字向田乙1203-2	刈羽村大字滝谷字上町2395	28025	18	503.2	0	0
主要地方道	1074	十日町六日町線	十日町市卯2-1	南魚沼市六日町字八幡沖28-1	19788.8	13	153.4	0	0
主要地方道	1075	十日町川西線	十日町市字218	十日町市室島乙乙1097-1	10920.6	1	15	0	0
主要地方道	1076	十日町当間塩沢線	十日町市大字馬場乙1528-3	南魚沼市舞子1134	17464.8	13	407.1	1	2698
主要地方道	1077	上越頸城大湯線	上越市大字上野田字田苗944番1	上越市大湯区土底浜字蜘蛛池道西1804-1	12681.3	10	232.1	0	0
主要地方道	1078	大湯高柳線	上越市大湯区湯町字浦新田729-14	柏崎市高柳町高尾字谷内尻441-1	43139	16	220.3	1	15.5
主要地方道	1080	松代天水島線	十日町市未記入	十日町市松之山天水島	8357.3	2	45.4	1	106

道路種別名称	路線番号	路線名称	起点名称	終点名称	実延長	橋梁個数	橋梁延長	トンネル個数	トンネル延長
主要地方道	1081	佐渡縦貫線	佐渡市2654-2	佐渡市大橋1946-3	61299.7	36	547.5	1	243
主要地方道	1082	十日町塩沢線	十日町市丙字上原1734	南魚沼市塩沢字来清11-11	18249.4	10	108.7	0	0
主要地方道	1083	川口塩殿線	川口町大字西川口未記入	小千谷市大字塩殿	3482.2	3	351.4	0	0
主要地方道	1084	堀之内インター線	魚沼市根小屋字清水ノ上5228番1	魚沼市根小屋字清水135番1	487.5	2	88.5	0	0
主要地方道	1085	上越高田インター線	上越市大字島田字白山2866-5	新井市大字雪森字越前667-1	10053.9	13	226.8	0	0
主要地方道	1086	長岡インター線	長岡市南七丁目89番3	長岡市新産1丁目1番8	1321.6	1	23.2	0	0
主要地方道	1087	名立谷浜インター線	上越市大字茶屋ヶ原未記入	上越市名立区名立小泊	2022.2	0	0	0	0
主要地方道	1088	能生インター線	糸魚川市字ホウタル町63-2	糸魚川市大字能生字新町7098-4	1168.9	0	0	0	0
主要地方道	1095	上越飯山線	上越市大字島田字諏訪田2531-1	上越市大字上関田字若菜4046-2	21943.7	7	177	0	0
主要地方道	1096	飯山妙高高原線	新井市大字関川字下川原69-2(県境)	新井市大字田口南315-4	401.9	0	0	0	0
主要地方道	1097	飯山斑尾新井線	新井市大字樽本丙字1101-133	新井市大字除戸字樋下328-4	24309.2	15	237.1	1	56.8
主要地方道	9003	新潟新発田村上線(旧道)	新発田市大字佐々木		147.7	1	21.4	0	0
主要地方道	9009	長岡栃尾巻線(旧道)	長岡市	長岡市	1466.7	0	0	0	0
主要地方道	9023	柏崎高浜堀之内線(旧道)	柏崎市	魚沼市	3181.8	2	71.7	0	0
主要地方道	9028	塩沢大和線(旧道)	南魚沼市	南魚沼市浦佐	799.4	1	6.2	0	0
主要地方道	9039	妙高高原公園線(旧道)	新井市		271	0	0	0	0
主要地方道	9048	長岡西山線(旧道)	長岡市白鳥町	長岡市	897.8	0	0	0	0
主要地方道	9049	小千谷十日町津南線(旧道)	津南町	津南町	4667.1	2	12.5	0	0
主要地方道	9054	中条紫雲寺線(旧道)	胎内市新館524-2番地		396.9	0	0	0	0
主要地方道	9060	住吉上館線(旧道)	新発田市富塚町3丁目336-2	新発田市	3315.8	1	65.2	0	0
主要地方道	9071	小千谷川口大和線(旧道)	魚沼市		160.8	0	0	0	0
主要地方道		* 主要地方道		* 路線数 78(10)	1605599	1199	30281	79	41978.6
一般県道	1104	羽生田停車場線	田上町大字羽生田字根廻丙102-1	同郡同町大字同字根廻丙367-1	82.6	0	0	0	0
一般県道	1106	三条停車場四日町線	三条市南新保1098-3?三条市四日町1		310.3	0	0	0	0
一般県道	1107	帯織停車場大面線	三条市大字山王字三角2195-11	三条市大面字七作759	1523.4	1	3.8	0	0
一般県道	1108	見附停車場線	見附市本所2丁目47-2	見附市本所1丁目433-6	260.1	0	0	0	0
一般県道	1109	押切停車場線	長岡市池之島字東川原2019	長岡市大字灰島入組郷6136-4	2154.4	3	21.5	0	0
一般県道	1110	北長岡停車場線	長岡市城岡1丁目6	長岡市城岡1丁目394	264.9	0	0	0	0
一般県道	1111	南長岡停車場線	長岡市千歳1丁目一丁目23-1	長岡市高畑町字向表676-1	1869.8	2	267.8	0	0
一般県道	1112	来迎寺停車場神谷線	長岡市来迎寺字洪田2582-1	長岡市神谷字若宮1498-10	1704.8	3	222.1	0	0
一般県道	1114	越後広田停車場線	柏崎市旧広田567-第4	柏崎市大字大広田字島194	618	1	4.6	0	0
一般県道	1115	上路市振停車場線	糸魚川市大字上路字下道663-2	糸魚川市大字市振字間の口913	4005.4	6	148.9	0	0
一般県道	1116	安田停車場線	柏崎市大字安田字寺田1724-5	柏崎市大字安田字寺田1724-3	39.1	0	0	0	0
一般県道	1117	鯨波停車場線	柏崎市鯨波2丁目字向山乙1895-1	柏崎市鯨波2丁目字蛇島乙1849-1	124.4	0	0	0	0
一般県道	1118	米山停車場線	柏崎市米山町字岩崎302-1	柏崎市米山町字岩崎1325-1	117.5	0	0	0	0
一般県道	1119	柿崎停車場線	上越市柿崎区柿崎6187	中頸郡郡柿崎町大字柿崎6310	194.9	0	0	0	0
一般県道	1120	潟町停車場線	上越市大潟区潟町538-1	上越市大潟区潟町249	538.5	0	0	0	0
一般県道	1121	東三条停車場線	三条市大字田島字松橋397	三条市大字荒町字殿田451-3	1934.1	0	0	0	0
一般県道	1122	黒井停車場線	上越市頸城区西福島一丁目古城4の丁228	上越市大字黒井1949	1102.4	1	2.4	0	0
一般県道	1123	直江津停車場線	上越市中央1丁目394-4番地	上越市石橋1丁目1093番1	1788.9	3	53.5	0	0
一般県道	1124	余川塩沢停車場線	南魚沼市余川字柳枝1585番地8	南魚沼市塩沢字後ノ田1229-5	878.9	5	33.6	0	0
一般県道	1125	新井停車場線	新井市栄町439-8		226.1	0	0	0	0
一般県道	1126	長岡見附線	長岡市下々条町字鴻之巢2897-5	見附市南本町2丁目114-9	6586.1	3	174	0	0
一般県道	1127	新津茨曾根燕線	新潟市秋葉区古田字天神2801-3	燕市大字松橋27-1	3542.2	5	27.8	0	0
一般県道	1128	町屋越後堀之内停車場線	南魚沼市五箇字前島814-1	魚沼市堀之内字関下3874-3	8737.9	7	55.3	0	0
一般県道	1129	犀潟柿崎線	上越市大潟区犀潟字五番割606-3	上越市大字竹鼻字石川4-2	12585.7	3	110.9	0	0
一般県道	1130	中条五日町停車場線	十日町市大字中条丁	南魚沼市五日町字大田16-7	8262.6	5	69.1	0	0
一般県道	1131	六日町停車場線	南魚沼市六日町字北沖140-3	南魚沼市坂戸字道下356番1	580.4	2	180.8	0	0
一般県道	1132	塩沢停車場八竜新田線	南魚沼市塩沢字後ノ田1229-5	南魚沼市八竜新田字道上156-2	2150.9	3	159.6	0	0



道路種別名称	路線番号	路線名称	起点名称	終点名称	実延長	橋梁個数	橋梁延長	トンネル 個数	トンネル 延長
一般県道	1133	五泉停車場線	五泉市駅前通1丁目775-2	五泉市本町1丁目4684	458.9	0	0	0	0
一般県道	1134	馬下停車場線	五泉市大字馬下字三百苜990番地4		452.7	0	0	0	0
一般県道	1135	五十島停車場線	阿賀町五十島字下村226-2	阿賀町あが野北字中瀬20	1241.6	2	443	0	0
一般県道	1136	三川停車場線	阿賀町川口字大割368-1	同郡同村大字白川字白崎469-1	74.4	0	0	0	0
一般県道	1137	天神林上条線	加茂市大字天神林字西屋敷2396-1	加茂市大字上条字新町3750	7966.9	3	27.8	0	0
一般県道	1138	板尾田井線	長岡市栄町2丁目7番26号	長岡市百束町字村付1330-7	9182.9	6	51.1	1	857.5
一般県道	1141	白根黒崎線	新潟市南区上新田甲551-1	新潟市西区大野町3239-1	3193.8	2	7.1	0	0
一般県道	1142	岩船町停車場有明線	村上市小口川字中江向8-14	村上市有明字日の宮431番1	2947.3	3	199.9	0	0
一般県道	1144	吉田停車場線	燕市吉田字旭町423	西蒲原郡吉田町大字吉田字上町5707	327.8	1	3	0	0
一般県道	1145	分水停車場線	燕市大武新田字西浦494-8	燕市地藏堂2072	406.8	0	0	0	0
一般県道	1146	岩船町停車場岩船線	村上市小口川字中江向8-14	村上市大字岩船字上町1381-1	1754.8	1	38.1	0	0
一般県道	1147	西山停車場線	柏崎市西山町和田長詰349-9	刈羽郡西山町大字和田字長詰349-3	41.5	0	0	0	0
一般県道	1148	刈羽停車場線	刈羽村大字刈羽字小谷地884-1	刈羽村大字刈羽字宝2991-2	1112.1	0	0	0	0
一般県道	1149	荒浜停車場線	刈羽村大字正明寺字沢田572	刈羽郡刈羽村大字正明寺字沢田622	134.8	0	0	0	0
一般県道	1150	西中通停車場線	柏崎市大字山本字大門816-4	柏崎市大字山本字嶋谷900-1	94.8	0	0	0	0
一般県道	1151	東柏崎停車場線	柏崎市小倉町字古見野2486-6	柏崎市東本町1丁目396-1	1376.6	0	0	0	0
一般県道	1152	東柏崎停車場比角線	柏崎市比角1丁目字古見野2455-3	柏崎市大字田塚字七人の江874-1	1392.3	1	4.9	0	0
一般県道	1153	燕白根線	燕市大字燕字東郷4722-2	燕市	5643.7	0	0	0	0
一般県道	1154	糸魚川停車場線	糸魚川市大字大町216-3	糸魚川市大町2丁目166-1	298.3	0	0	0	0
一般県道	1155	橋立青海停車場線	糸魚川市大字橋立字マコシ1131	糸魚川市大字青海842-1	7957.4	9	404.6	0	0
一般県道	1156	頸城大野停車場線	糸魚川市大字大野字稲葉1750-2	糸魚川市大字大野字出戸1093-1	423.3	0	0	0	0
一般県道	1159	分水寺泊線	燕市国上68-26	長岡市寺泊野積字須走31	2664.1	1	6.8	0	0
一般県道	1160	弥彦停車場線	弥彦村大字弥彦1089	西蒲原郡弥彦村大字弥彦1043-31	105.7	1	3.7	0	0
一般県道	1161	燕停車場線	燕市大字燕字西郷2821-1	燕市大字燕字西郷3169	192	0	0	0	0
一般県道	1165	見附分水線	見附市今町1丁目1546-1	燕市五千石字堤下3649-1	8725.8	3	226.3	0	0
一般県道	1166	大荒戸越路線	長岡市大荒戸町字前田560-1	長岡市来迎寺山12399	11494.9	8	167.1	0	0
一般県道	1169	寺泊与板線	長岡市寺泊字田尻615-9	長岡市与板町南中字屋敷付986-4	9251.6	1	26.5	0	0
一般県道	1170	与板関原線	長岡市与板町楨原字夏井入1502-3	長岡市白鳥町字浦之腰402-3	7667.5	6	69.9	0	0
一般県道	1171	塚山小国線	長岡市塚野山字中村1	長岡市小国町原字中川原甲307番2	7349.7	5	90.2	0	0
一般県道	1173	中条乙線	胎内市野中宇南大通端275-1	胎内市菅田字堤998-1	7571.5	14	467.3	0	0
一般県道	1174	角島鹿瀬線	阿賀町大牧字上下島163-6	阿賀町向鹿瀬字森ノ下1086-2	3877.7	0	0	0	0
一般県道	1175	関山停車場線	新井市大字関山字林崎1169番1	新井市大字関山字島田1550番1	593.9	0	0	0	0
一般県道	1176	妙法寺停車場線	長岡市村田字前田679-3	三島郡和島村大字村田字川久保540-3	79.4	0	0	0	0
一般県道	1177	岩沢停車場芋坂線	小千谷市大字岩沢字増沢1036-12	小千谷市真人町字原田乙915-5	1131.3	0	0	0	0
一般県道	1178	山ノ相川下条停車場線	川口町大字田麦山	十日町市下条4丁目426	7891	3	33.1	0	0
一般県道	1179	魚沼中条停車場線	十日町市大字中条甲628-3	十日町市大字中条甲629-1	91.5	0	0	0	0
一般県道	1180	春日山停車場春日山城線	上越市大字木田82	上越市大字大豆字愛宕谷1518-1	3235.9	4	21.5	0	0
一般県道	1181	多田皆川金井線	佐渡市多田字下町220-2	佐渡市中興乙1439-2	26381.8	17	321.5	1	374
一般県道	1182	坂町停車場金屋線	村上市上鍛冶屋字前島2490-2	村上市金屋字宮分2072-1	3173.6	2	153.6	0	0
一般県道	1183	鞍掛八木向線	三条市大字塩野淵字御所426	三条市大字長野字八木向341-9	24701.9	14	476.9	0	0
一般県道	1184	三和新井線	上越市三和区末野新田940-1	新井市下町90-1	19993.2	16	265.7	0	0
一般県道	1185	春日山城直江津線	上越市大字大豆字愛宕谷146-1	上越市五智2丁目64-子	2215.1	2	12.8	0	0
一般県道	1186	板倉直江津線	上越市板倉区田井字国分寺189-3	上越市大字春日新田字大工町4-1	11165.6	5	126.7	0	0
一般県道	1187	池の平妙高温泉線	新井市大字関川2307-10	新井市大字関川妙高字蟹沢854番地	2157.5	2	119.4	0	0
一般県道	1188	五泉安田線	五泉市三本木2丁目597番1	阿賀野市保田字上野林6202番2	7161.6	5	261.5	0	0
一般県道	1189	阿仏坊新町線	佐渡市竹田693-1	佐渡市真野新町455-2	3212.6	2	12	0	0
一般県道	1190	阿仏坊竹田線	佐渡市竹田693-1	佐渡市竹田397-9	1280.2	0	0	0	0
一般県道	1192	久田小島谷線	出雲崎町大字久田字浜平533-1	長岡市小島谷字中ノ西2082-8	4086.7	3	63.5	0	0
一般県道	1193	出雲崎橋の木小島谷線	出雲崎町大字井鼻字川向495番7	長岡市小島谷字中ノ西2082-8	7742.9	5	93.8	0	0

道路種別名称	路線番号	路線名称	起点名称	終点名称	実延長	橋梁個数	橋梁延長	トンネル 個数	トンネル 延長
一般県道	1194	辰巳中興線	佐渡市八幡2041-3番地	佐渡市中興682-1	4206.9	3	291.6	0	0
一般県道	1195	辰巳宮浦線	佐渡市八幡1897-1	佐渡市三宮4-1	2550	1	2.9	0	0
一般県道	1196	川口岩沢線	川口町大字川口字前島2137-1	小千谷市大字岩沢字村下89-2	5465.6	2	8.9	0	0
一般県道	1197	向山越後川口停車場線	小千谷市大字川井字亀田3276-1	川口町大字川口字清水田707-14	3187.6	2	58.7	0	0
一般県道	1198	青柳高田線	上越市清里区青柳字関町206-3	上越市本町7丁目66-1	18841.2	15	524.6	0	0
一般県道	1199	横畑高田線	上越市大字横畑399-1	上越市本町4丁目111	19045.9	8	104.6	0	0
一般県道	1200	上正善寺高田線	上越市大字上正善寺字石原3376-1	上越市北本町1丁目54	6218.7	8	139.7	0	0
一般県道	1201	田屋戸野目線	上越市大字下吉野1287-2	上越市大字戸野目字中島廻り749-1	6863.4	9	99.4	0	0
一般県道	1202	米倉板山新発田線	新発田市大字大槻字一本木原4211-39	新発田市本町1丁目2799-3	12473	19	264.5	0	0
一般県道	1203	網代浜新発田線	聖籠町大字網代浜1876	新発田市舟入町1丁目90番地1	7790.2	13	104.3	0	0
一般県道	1204	島見新発田線	新潟市北区島見町字下往来244-5	新発田市大字佐々木字轟52-1	1924.7	2	8.1	0	0
一般県道	1205	高根村上線	村上市高根字小山958-1	村上市上片町610	18034.6	16	460.7	0	0
一般県道	1207	大栗田村上線	村上市大字大栗田字栃木沢288	村上市大字仲間町字坂下590-4番地	15558	9	204.4	0	0
一般県道	1208	小揚猿沢線	村上市小揚字火打板545-1	村上市猿沢字下ヤチ679-6	9220.7	13	271.5	0	0
一般県道	1209	山ノ相川内ヶ巻停車場線	川口町大字田山字相原窪3766-子	小千谷市大字川井字下三田原甲3223-5	6697.8	3	49.7	0	0
一般県道	1210	遅場見附線	三条市大字葎谷字坂田771-1	見附市細越2丁目178-3	16529.5	9	183.2	0	0
一般県道	1211	三仏生片貝線	小千谷市大字三仏生字金塚3571-1	小千谷市片貝町字平324-1	4806.9	2	39	0	0
一般県道	1212	大面保内線	三条市大面七六巻番地壱	三条市大字上保内字砂押甲747番地1	12562.7	9	185.1	0	0
一般県道	1213	下田見附線	三条市大字菰塚字川前828-4	見附市杉澤町字谷内林1565番1	5277.3	4	25.2	0	0
一般県道	1214	城内焼野線	南魚沼市大字山口字八海山国有林第169林	十日町市大字中条戊640-5	23058	15	387.7	0	0
一般県道	1215	荒浜中田線	柏崎市荒浜3丁目中町199-6	柏崎市大字中田	6361.7	2	81.9	0	0
一般県道	1216	大湊直江津線	上越市大字百間町字二番割310-4	上越市港町1丁目156-6	6456.7	1	12.8	0	0
一般県道	1217	二本岡川新井線	上越市中郷区二本木字北野畔1593-1	新井市東雲町152-1	10047.5	9	61.6	0	0
一般県道	1219	松代岡野町線	十日町市蓬平	柏崎市高柳町岡野町字向田4552-1	14215.4	0	0	0	0
一般県道	1221	上町屋釜沢糸魚川線	糸魚川市大字蒲池字江端264-子-1	糸魚川市押上1丁目793-2	19779.7	11	190.2	0	0
一般県道	1222	西中糸魚川線	糸魚川市大字西中字セキヤカハラ485番2	糸魚川市押上1丁目696番地	4948	3	317.2	0	0
一般県道	1223	石瀬吉田線	新潟市西蒲区石瀬1480	燕市吉田213-3	3515.3	4	55.9	0	0
一般県道	1224	地藏堂中島線	燕市地藏堂83	燕市中島字談議所238-2	711.8	0	0	0	0
一般県道	1225	川尻小谷糸魚川線	糸魚川市大字大久保字トドミネ406(県境)	糸魚川市大字根小屋字松川江外363-3	8161.3	6	43.2	0	0
一般県道	1226	加茂市大字下大谷字出戸956-1	加茂市大字下大谷字出戸956-1	五泉市安出字住吉9-2	11701.9	9	61	0	0
一般県道	1227	室谷津川線	阿賀町神谷丙字岩堂丙1372番地17	阿賀町津川字湊3461番	18394.2	11	822.1	1	153
一般県道	1228	柴倉津川線	阿賀町大字大倉字居島甲20	阿賀町津川字湊3461	15433.6	5	174.8	0	0
一般県道	1229	菖蒲棚岡線	上越市大島区菖蒲字前沖207-1	上越市大島区菖蒲字フケ1494-1	5429.5	3	58.6	0	0
一般県道	1230	滝之又堀之内線	魚沼市小平尾字荒田4511番8	魚沼市根小屋	13939.5	12	110.7	0	0
一般県道	1231	新関橋田村松線	新潟市秋葉区小口字村下823-1	五泉市村松甲1618	10437.2	8	234.7	0	0
一般県道	1232	浦佐小出線	南魚沼市五箇829-4	魚沼市中原220-2	6838.9	12	595.5	0	0
一般県道	1233	落合六日町線	南魚沼市清水瀬161林小班5	南魚沼市二日町字台ノ上62-7	20441.9	11	335.2	5	1101.2
一般県道	1234	桐沢麓五日町停車場線	南魚沼市桐沢字幅下186-1	南魚沼市五日町字大田16-15	6409.7	7	291.6	0	0
一般県道	1235	沢口塩沢線	南魚沼市長崎字一里3783-2	南魚沼市目来田字納味田93-1	9139.2	9	276.8	0	0
一般県道	1236	岩野塚山線	長岡市岩野字添1803	長岡市東谷字荒瀬島4956-1	8055	5	39.1	0	0
一般県道	1237	金井新穂線	佐渡市中興乙1439番1	佐渡市上新穂1008番	2551.1	0	0	0	0
一般県道	1238	加用逆巻線	津南町大字上郷宮野原字西窪5383	津南町大字上郷宮野原51-3	3880.5	0	0	0	0
一般県道	1239	秋山郷森宮野原停車場線	津南町大字上郷宮野原5383	同郡同町大字上郷寺石茂473-3	168.3	0	0	0	0
一般県道	1240	上増田吉川線	上越市大字上増田79-3	上越市吉川区山方418-1	5216.9	3	9.2	0	0
一般県道	1241	川谷十町歩線	上越市吉川区川谷3892-1	上越市吉川区山口228	12333.1	8	129	0	0
一般県道	1242	七軒町見附線	長岡市七軒町字八町1962-2	見附市新町1丁目227-1	5494.8	2	379.2	0	0
一般県道	1243	月池松代線	十日町市浦田坂中7386-6	十日町市池尻字陸林155-2	6868.6	5	84.4	0	0
一般県道	1244	宮寄上加茂線	加茂市大字宮寄上字長瀬1238番地	加茂市大字下高柳字中川原488-1	5295.9	2	24.5	0	0
一般県道	1245	東飛山名立線	上越市名立区東飛山字大郷屋道下2334-1	上越市名立区名立大町字川端町128番1	14260.3	20	213.8	0	0

道路種別名称	路線番号	路線名称	起点名称	終点名称	実延長	橋梁個数	橋梁延長	トンネル 個数	トンネル 延長
一般県道	1246	西飛山能生線	糸魚川市大字西飛山字宮ノ前358-3	糸魚川市大字能生字新町7098-4	19065.3	18	463.8	0	0
一般県道	1248	山熊田府屋停車場線	村上市山熊田字屋敷添309-1	村上市府屋字西間瀬6-2	16621	20	480.2	0	0
一般県道	1249	北中府屋停車場線	村上市北中222番25	村上市府屋字西間瀬6-2	8281.7	13	187.1	0	0
一般県道	1250	月湯吉田線	新潟市南区大別當字水戸下27-1	燕市吉田3459	4020.7	10	60.2	0	0
一般県道	1251	加用今新田津南停車場線	津南町大字上郷宮野原5911	津南町大字外丸丁1484-1	11945.8	3	42.5	0	0
一般県道	1252	田代小国線	長岡市大積千本町字須道乙1005-9	長岡市小国町法坂字下川原900-1	18420.7	10	153.2	0	0
一般県道	1253	浦川原犀湯停車場線	上越市浦川原区飯室字上ダィ1935-2	上越市大潟区犀湯字五番割601-3	9985.4	5	44.5	0	0
一般県道	1254	上小沢脇野田停車場線	新井市大字上小沢字中4347-6	新井市栗原839番地4	12650.7	13	261	0	0
一般県道	1255	新関水原停車場線	阿賀野市分田字御判開2072-2	阿賀野市下条町2024-1	4656.5	6	81.6	0	0
一般県道	1256	分水栄線	燕市熊森字堤外7233-2	燕市大字帯織字甲号2339-1	8272.5	7	160.7	0	0
一般県道	1257	田屋青海川停車場線	柏崎市大字田屋字北田426	柏崎市大字青海川字上ノ原858-3	11019.5	7	79.8	0	0
一般県道	1258	長坂湯町停車場線	上越市吉川区道之下字塩水875-1	上越市大潟区湯町538-1	8915.4	3	9	0	0
一般県道	1259	小猿屋黒井停車場線	上越市大字小猿屋字東沢田829番地	上越市頸城区西福島字古城4ノ丁228-3	4367.3	1	83.5	0	0
一般県道	1260	三条八王寺線	三条市大字上須頃字須道中81番1	燕市大字八王寺字前畑906-2	2121.5	1	166	0	0
一般県道	1261	西野谷二本木停車場線	新井市大字西野谷101-子	上越市大字橋本新田552-1	8214.3	4	113.8	0	0
一般県道	1262	大原関山停車場線	新井市大字大原新田字三枚橋548-3	新井市大字関山2134	2534.4	2	27.4	0	0
一般県道	1263	長岡七日市線	長岡市古正寺町字中割134-1	長岡市七日市字上前田1663-5	4587.5	6	99.5	0	0
一般県道	1264	豊栄天王線	新潟市北区葛塚1728	新潟市大字天王字五反割681-1	3856.2	8	50.7	0	0
一般県道	1265	下折立浦佐停車場線	魚沼市下折立字前田489-1	南魚沼市浦佐字中島595-3	21339.1	13	487.3	0	0
一般県道	1266	一村尾大崎線	南魚沼市一村尾字家酒町1651-1	南魚沼市大崎字次ノ上436-2	3572.2	5	285.6	0	0
一般県道	1267	石打停車場線	南魚沼市関字西裏123-4	字東町下944	328.9	0	0	0	0
一般県道	1268	越後湯沢停車場岩原線	湯沢町大字湯沢字水2422-5	湯沢町大字土樽字幅下731-1	5190.7	5	122.1	0	0
一般県道	1269	土口谷浜停車場線	上越市大字皆口あかるが45	上越市大字長浜字中ノ町140-1	9973.4	8	216.5	0	0
一般県道	1270	湯之内河内梶屋敷停車場線	糸魚川市大字平字ソデカハラ5858-2	糸魚川市大字田伏字南番町366-2	14144.9	9	159.2	0	0
一般県道	1271	水原出湯線	阿賀野市中央町1丁目3677	阿賀野市出湯字4寸石856-2	7104.7	8	94.3	0	0
一般県道	1272	黒俣越後下関停車場線	関川村大字黒俣字道端311-1	関川村大字下関8-7	11347.1	7	214.3	0	0
一般県道	1273	大栗田越後下関停車場線	村上市大字大栗田字高坂623	関川村大字下関8-7	16352.7	12	578.7	0	0
一般県道	1274	与板北野線	長岡市大字与板町字福荷町5399-2	長岡市和島北野字五枚田295-7	5269.4	4	19.7	1	208.5
一般県道	1275	門出石黒線	柏崎市高柳町門出字中ノ坪3118番1	柏崎市高柳町石黒字アラ屋1758番1	4843	6	169.2	0	0
一般県道	1276	夏戸寺泊停車場線	長岡市寺泊夏戸字川西757-2	長岡市寺泊竹森字野付1065-4	3005.6	0	0	0	0
一般県道	1277	郷本桐原停車場線	長岡市寺泊郷本字上太97-1	長岡市寺泊五分一字迎坂2737-2	5031	3	78	0	0
一般県道	1278	牧横住線	上越市牧区棚字水頭2527番2	上越市浦川原区横住字石原畑1564-1	12361	0	0	0	0
一般県道	1279	椎谷礼拝停車場線	柏崎市大字椎谷字上町1921-1	柏崎市西山町礼拝字前田388-3	5159.9	1	19.3	0	0
一般県道	1280	杉野沢黒姫停車場線	新井市大字杉野沢字中村1815-1	新井市大字杉野沢字西谷内2753-15(	1155.5	1	17.4	0	0
一般県道	1281	森町鹿峠線	三条市大字森町字下平1617	三条市大字高屋敷字下水押115-1	7242	5	143.5	0	0
一般県道	1282	佐渡空港線	佐渡市秋津1085	佐渡市長江1037-3	499.7	0	0	0	0
一般県道	1283	西片貝浦瀬線	長岡市西片貝町字上の山1185	長岡市浦瀬町字石の下576-2	4444	6	40.3	0	0
一般県道	1284	中深見越後田沢停車場線	津南町大字中深見中深見丁中魚沼郡津南町大字中深	十日町市田沢康2391	14090.5	9	232.4	0	0
一般県道	1285	姿土市停車場線	十日町市大字貝野甲2288-6	十日町市大字新宮甲427	1373.5	2	189.1	0	0
一般県道	1286	岩船港線	村上市大字岩船字上ノ浜2162-92	村上市羽黒町2325	7023.5	3	80	0	0
一般県道	1287	羽茂港村山線	佐渡市大橋1617	佐渡市村山568	3876.9	2	56.4	0	0
一般県道	1288	勝木停車場線	村上市勝木字宮ノ下1331-1	同郡同町大字勝木字ヤヅマ891-1	317.2	0	0	0	0
一般県道	1289	坂町停車場線	村上市上鍛治屋字前島2490-2	村上市切田字北田1055-4	2037.7	1	16	0	0
一般県道	1291	関口早稲田線	村上市関口字中道723-2	村上市早稲田字前村56-2	925	4	80.8	0	0
一般県道	1292	金塚停車場線	新発田市下小中山347-2	新発田市貝塚1番地	1033.4	0	0	0	0
一般県道	1293	金塚停車場竹島線	新発田市下小中山347-2	胎内市竹島字築地原103-5	3820.4	4	88.9	0	0
一般県道	1294	塩谷福田線	村上市塩谷字宮町1202	村上市福田字八日市475-3	979.6	0	0	0	0
一般県道	1295	下戸倉五泉線	五泉市下戸倉字原429-2	五泉市大字能代字家ノ前268番1	7358.4	6	79.8	0	0
一般県道	1297	矢作長崎線	弥彦村大字矢作字半反田584-1	弥彦村大字麓字四石2493	3411.4	3	25	0	0

道路種別名称	路線番号	路線名称	起点名称	終点名称	実延長	橋梁個数	橋梁延長	トンネル 個数	トンネル 延長
一般県道	1298	押廻加治線	新発田市押廻60-1	新発田市大字下中417-1	2259.3	2	20.6	0	0
一般県道	1299	栃尾又上折立線	魚沼市上折立字栃尾又55-子	魚沼市上折立字ヘツリ530-1	1992.3	0	0	0	0
一般県道	1300	月岡停車場月岡線	新発田市大字本田字雁堀丁1475番7	新発田市大字上中山字見城道下甲2356-	5054.4	3	56.8	0	0
一般県道	1301	柳島信濃坂線	上越市牧区柳島字藪田391-1	上越市安塚区信濃坂字石拂523-7	14865.5	6	77.5	0	0
一般県道	1302	本高津戸野目線	上越市大字飯田1108-1	上越市稲田4丁目192-1	6705.1	3	18.7	0	0
一般県道	1303	水原停車場線	阿賀野市下条2088-1	阿賀野市中央町2丁目9-38番地	1017.3	2	13.1	0	0
一般県道	1304	真野新町線	佐渡市真野451-1	佐渡市真野新町455-2	1455.4	1	12	0	0
一般県道	1305	妙照寺佐和田線	佐渡市市野沢18-14	佐渡市鍛冶町2247番地	3140.6	0	0	0	0
一般県道	1306	市野沢中興線	佐渡市市野沢335-1	佐渡市泉甲660-1	4377.2	6	48.7	0	0
一般県道	1307	湯沢上関線	関川村大字湯沢695-2	関川村大字上関359-1	1279.7	2	324.6	0	0
一般県道	1308	高瀬上関線	関川村大字湯沢1584-2	関川村大字上関359-1	886	0	0	0	0
一般県道	1310	荒沢塩野町線	村上市荒沢字西山下312番地	村上市塩野町字江向297番地7	3241.1	2	31.9	0	0
一般県道	1312	豊浦笹岡線	新発田市大字乙次字東村中281-2	新発田市	3569.7	4	15.9	0	0
一般県道	1313	上下浜停車場線	上越市柿崎区上下浜字仲山576-7	中頸郡那珂崎町大字上下浜字仲山525	293.9	0	0	0	0
一般県道	1314	笹口浜中条線	胎内市笹口浜字狐山1730番地	胎内市本郷町514-1	5104.8	1	16.4	0	0
一般県道	1315	馬下論瀬線	五泉市大字馬下字稲場645番地1	五泉市大字論瀬字樋口5900番2	5472.3	2	9.7	0	0
一般県道	1316	柏崎港線	柏崎市番神1丁目字川尻126-3	柏崎市新橋字東82-6	1883	3	89.4	0	0
一般県道	1317	上塩栃尾線	長岡市上塩字下夕原1133-1	長岡市平字薬師641-1	7853.8	4	55.3	0	0
一般県道	1319	赤玉両津港線	佐渡市赤玉字長面330	佐渡市夷216-1	14174.2	2	27	0	0
一般県道	1321	釜谷内浦線	粟島浦村大字大平929-1	粟島浦村大字日の見山1513-1	5967.8	3	10.1	0	0
一般県道	1322	鹿瀬日出谷線	阿賀町日出谷字裏通甲7114番地	阿賀町日出谷当麻字志津乙1224番1	3608.8	1	174.2	0	0
一般県道	1326	小白倉木落線	十日町市小白倉卯21-1	十日町市木落536	8097.3	2	20.5	0	0
一般県道	1327	十日町停車場線	十日町市丑279-3	十日町市真甲53-1	389.6	0	0	0	0
一般県道	1328	三ツ又小出線	魚沼市三ツ又字川ナガ沢268-5	魚沼市小出島字本町555	12587.9	6	91.3	0	0
一般県道	1329	五頭連峰公園線	阿賀野市出湯584-1	阿賀野市出湯797-子	448.6	0	0	0	0
一般県道	1331	三条下田線	三条市本町1丁目470-2	三条市大字高屋敷字下水押97番1	8541.6	6	83.3	0	0
一般県道	1332	湯之谷越後広瀬停車場線	魚沼市大字吉田字二田159-2	魚沼市並柳1538	1557.5	2	87.3	0	0
一般県道	1333	中山竜光堀之内線	川口町大字中山字谷内948-1	魚沼市下島字後田972-子	4777.3	3	254	0	0
一般県道	1334	当間土市停車場線	十日町市大字新宮甲字蟹沢甲1985-2	十日町市	6803	2	65.5	0	0
一般県道	1335	滝谷上赤谷線	新発田市大字滝谷字滝谷山国有林野88林班	新発田市大字上赤谷寺山5659-1	8416.5	5	103.8	0	0
一般県道	1336	滝谷上赤谷線	柏崎町大字小木番場243-2	柏崎市西山町石地飯森217番地3	4456.7	3	62.2	1	154
一般県道	1337	坂井猪子場新田線	見附市坂井町字三十刈武壱八七番地貳	三条市大字猪子場新田字小割1462-1	7296.5	5	14.4	0	0
一般県道	1338	原之町上下浜停車場線	上越市吉川区原之町字上町2039-1	上越市柿崎区上下浜字仲作576-7	5060.2	3	67.5	0	0
一般県道	1339	小栗山川口線	小千谷市大字小栗山字呼坂1559-1	川口町大字牛ヶ島字貝之沢400-7	5464	2	19.7	1	292
一般県道	1340	十日町千手線	十日町市字宇都宮83番地	十日町市中屋敷7番地1	3348.5	2	485.2	0	0
一般県道	1341	大沢小国小千谷線	柏崎市大字大沢字イラ平801番18	小千谷市大字四ツ子字石田9-1	15221.1	3	78.9	0	0
一般県道	1342	田沢水沢線	十日町市田沢字筋辰辰705番地1	十日町市大字馬場甲甲590-3	7704.3	2	30.1	0	0
一般県道	1343	県道下長橋上館線	胎内市長橋字笹ヶ崎下108-1	新発田市大字下中字川前189番地5	8142.3	11	71.3	0	0
一般県道	1344	坂本新田新井線	上越市中郷区坂本字北/原72-1	新井市大字小出雲字堀之内1860	4039.6	1	3	0	0
一般県道	1345	細野魚沼田中停車場線	魚沼市細野字家ノ浦629	魚沼市田中字道甲648	1195.5	1	103.1	0	0
一般県道	1346	親柄大白川停車場線	魚沼市親柄字水押104-1	魚沼市	24612.8	16	458.2	0	0
一般県道	1347	二分栃尾線	魚沼市高倉字日影3495-1	長岡市大川戸字下平98-3	18149.8	9	206.1	0	0
一般県道	1348	菖蒲高原線	上越市大島区菖蒲字入道2963-1	上越市大島区菖蒲字仲沖961番1	5105	1	18	0	0
一般県道	1349	鶴岡村上線	村上市三面字トロマタ176林班イ小班	村上市上片町610	49406.8	23	735.3	2	380.2
一般県道	1350	松代松之山線	十日町市松代池田3374-17	十日町市松之山坂下字一枚田174番甲	7476.8	4	112.7	0	0
一般県道	1351	神立湯沢線	湯沢町大字神立字七谷切3621-1	湯沢町大字湯沢字湯之沢28-1	4571.1	7	115.4	0	0
一般県道	1353	咲花温泉線	五泉市大字佐取6388-2	五泉市大字馬下6-2	2597.6	5	29.3	0	0
一般県道	1354	黒倉野中線	阿賀町東山字中山2518番	阿賀町両郷甲字谷地裏乙764番1	9967.9	10	58.9	1	20.4
一般県道	1355	仙見守門公園線	三条市大字笠堀162-8	三条市大字笠堀460-2	1364.8	0	0	0	0

道路種別名称	路線番号	路線名称	起点名称	終点名称	実延長	橋梁個数	橋梁延長	トンネル個数	トンネル延長
一般県道	1356	半蔵金入広瀬停車場線	長岡市半蔵金字田代5078-1	魚沼市大栃山字新田道下141-5	12034.8	3	45.8	0	0
一般県道	1357	千谷沢小千谷線	長岡市小国町七日町字中川原2677-1	小千谷市大字平沢新田字荒田621-1	9733.4	4	29.3	0	0
一般県道	1358	天水島東川線	十日町市松之山天水島字池ノ峰510番地1	十日町市松之山東川字和田281	5410.9	1	15	0	0
一般県道	1359	上牧棚広線	上越市牧区上牧字大柳651番地2	上越市牧区倉下字居平1738番地5	2413.1	2	44.5	0	0
一般県道	1360	関山中郷線	新井市大字関山字山口5038番1	上越市中郷区二本木字大沼2199番1	5468.3	2	33	0	0
一般県道	1361	万条新田越後中里停車場線	南魚沼市万条新田字屋敷添90-1	湯沢町大字土樽5078-4	14061.7	10	141.4	0	0
一般県道	1362	後谷黒田脇野田停車場線	上越市大字後谷字久保田594-6	上越市大字今泉字用言寺607-1	7810.8	7	65.2	0	0
一般県道	1363	市野江浦佐線	南魚沼市浦佐字水島2051-4	南魚沼市浦佐字水口17-3	1018.8	4	19.1	0	0
一般県道	1364	一村尾六日町線	南魚沼市一村尾字家酒町1800	南魚沼市八幡字家浦45-3	8953.7	10	122.9	0	0
一般県道	1365	仲田塩沢線	南魚沼市六日町字仲田992	南魚沼市塩沢字来清11-11	2650.9	0	0	0	0
一般県道	1366	両善寺西野谷新田線	新井市大字両善寺字堰上1861番2	新井市大字西野谷新田字清水出46番地1	1934.4	2	20.2	0	0
一般県道	1368	青海水崎線	糸魚川市大字須沢2118番地	糸魚川市大字頭山1294番1	974	0	0	0	0
一般県道	1369	黒部柏崎線	柏崎市西山町黒部字橋場697-2	柏崎市鯨波1丁目字鴨ククリ乙1509-1	10939.6	8	190.7	0	0
一般県道	1370	滝谷三和線	長岡市滝谷町503-3	長岡市三和1丁目495	7935.5	6	27.4	0	0
一般県道	1371	堀之内小出線	魚沼市堀之内字品袋96番地3	魚沼市干溝字針山2178-1	4820.2	9	107.7	0	0
一般県道	1372	五箇小出線	南魚沼市五箇字中島3997	魚沼市四日町字野地1637-2	5720.6	2	21.8	0	0
一般県道	1373	向山西山停車場線	柏崎市西山町浜忠1-乙	柏崎市西山町和田字長詰350-1	6475.2	5	68.6	0	0
一般県道	1374	五千石巻新潟線	燕市地蔵堂字本町2283	燕市	10702.5	5	49.1	0	0
一般県道	1375	平岩停車場蒲原線	糸魚川市大字大所字白馬町834-14	糸魚川市大字大所字牧山989-603	4539.9	1	9.6	0	0
一般県道	1376	名木山浦川原線	上越市吉川区名木山字香板田360	上越市浦川原区小谷島字万場20-2	4868.3	1	10.8	0	0
一般県道	1378	大口与板線	長岡市大口字江東2521-3	長岡市与板町本与板字四百刈3965-3	6987.1	4	38.7	0	0
一般県道	1381	金井畑野線	佐渡市千種243番地1	佐渡市寺田甲721番地3	4026.5	1	105	0	0
一般県道	1383	佐渡山巻線	燕市佐渡山字池流3091	燕市	2198	4	26.9	0	0
一般県道	1384	羽黒燕線	新潟市西蒲区羽黒字西2499	燕市大字中川字脇田132-2	2662.8	2	11	0	0
一般県道	1385	浅草山大白川停車場線	魚沼市大白川字浅草山国有林16林班わ	魚沼市大白川字末沢32-4	9619.9	9	412.4	1	597.2
一般県道	1387	吉水大和線	魚沼市吉水字一ノ坪319-8	南魚沼市五箇字前島814-1	8136	8	63	0	0
一般県道	1388	西枯木又堀之内線	十日町市大字中条丁字屋敷敷丁313-2	魚沼市明神字日影平2565-1	9492	4	40.9	0	0
一般県道	1389	清津公園線	十日町市倉俣2131	十日町市田沢字かや平申84-2	1841.2	1	40	1	179
一般県道	1390	加治停車場上館線	新発田市大字下中屋敷居292-1	新発田市大字上館字道下15番4	740.8	0	0	0	0
一般県道	1391	佐々木停車場線	新発田市大字上中沢字内舟橋458-1	新発田市大字佐々木字轟3464	240	0	0	0	0
一般県道	1392	鳥穴日渡線	新発田市大字鳥穴字株場808-4番地	新発田市大字日渡107	4869.5	5	41.6	0	0
一般県道	1393	礼拝長岡線	柏崎市西山町礼拝字石地免455-1	長岡市大積田代町字前田138-乙	12435.7	9	88.8	1	1081.4
一般県道	1396	関赤倉線	新井市大字関山字神奈山6115	新井市大字赤倉字郷田切585-73	3552.2	1	48	0	0
一般県道	1397	上山田山辺里線	村上市大字上山田字稲葉324	村上市大字山辺里字大田235-3	6627.3	2	15	0	0
一般県道	1399	杉野沢二俣線	新井市大字杉野沢字中村1791-1	新井市大字二俣字西熊堂666-1	8192.9	1	66	0	0
一般県道	1402	樽ヶ橋長政線	胎内市下館字山口1797-25	村上市	7648.6	3	59.5	0	0
一般県道	1403	五泉停車場石曾根線	五泉市駅前1丁目836-6	五泉市石曾根6026-2	4806.3	7	19.8	0	0
一般県道	1404	中名沢刈羽線	五泉市中名沢字下ノ坪1189番1	五泉市刈羽字中丸276番3	3349.4	0	0	0	0
一般県道	1405	燕市園線	燕市園上1403-3	燕市園上山ノ脇68-2	2175.2	0	0	0	0
一般県道	1407	貫木穴沢線	魚沼市高倉字貫木沢1627-3	魚沼市穴沢字木ノ下1494-2	9215.6	5	85.9	0	0
一般県道	1408	佐善園上線	燕市佐善3061-2	燕市園上5977	4017.8	5	35.5	0	0
一般県道	1409	牛ヶ首笹岡線	三条市大字牛ヶ首字笹畑251-4	三条市大字笹岡2211-1	3517.5	2	126.8	0	0
一般県道	1410	町軽井上桐線	長岡市寺泊町軽井字屋敷1697-1	長岡市上桐字天ヶ谷162-2	4913	2	16.1	0	0
一般県道	1411	山谷片貝線	小千谷市大字山谷字源藤六1579-1	小千谷市片貝町字笹原6159番地	3898.6	1	7.2	0	0
一般県道	1412	飯山新井線	新井市大字長沢字松倉山4629-6	新井市大字猿橋字初坂981-1番地	8984.4	9	83.3	1	23.4
一般県道	1413	大崩岩山線	小千谷市大字岩沢字大崩7376-4	小千谷市大字岩沢字上島2914-2	5865.6	2	52.2	0	0
一般県道	1415	茂沢電光線	魚沼市茂沢字家ノ上176-3	魚沼市電光字芋川口861-4	4916.6	1	18	1	490
一般県道	1416	原田川線	魚沼市原字上ノ段内2284-6	魚沼市田川字鳥井川308-2	5410.3	0	0	0	0
一般県道	1417	米沢今泉線	魚沼市米沢字堰場351-2	魚沼市今泉字前田1460番地2	3170.5	1	10	0	0

道路種別名称	路線番号	路線名称	起点名称	終点名称	実延長	橋梁個数	橋梁延長	トンネル個数	トンネル延長
一般県道	1418	大石吉水線	魚沼市大石字頭無1940-2	魚沼市堀之内字春日平742-4	2773.4	3	24.9	0	0
一般県道	1419	穴沢大栃山線	魚沼市穴沢字木之目坂580-39	魚沼市	2612	2	92.5	0	0
一般県道	1421	天納川口線	川口町大字相川字天納1227-15	川口町大字川口字大島1823-3	3502.1	1	5.5	0	0
一般県道	1424	野田高柳線	柏崎市大字野田字北越1637-5	柏崎市高柳町岡田字大坪630-1	10784.3	2	28.5	0	0
一般県道	1425	高尾田島線	上越市牧区高尾字反保886	上越市牧区田島字馬背570-1	4402.8	0	0	0	0
一般県道	1426	石黒松代線	柏崎市高柳町石黒字居谷4601番1	十日町市松代字下町3644番1	7999.7	1	19.3	0	0
一般県道	1427	五十子平真田線	十日町市松之山橋詰字宮下258-1	十日町市大字真田丙979番3	12430	1	25.9	0	0
一般県道	1428	西野谷新田新井線	新井市大字西野谷新田字菖蒲田104-6	新井市東雲町316-9	6701.5	2	50.5	0	0
一般県道	1431	仙納徳合線	糸魚川市大字仙納1897-1	糸魚川市大字徳合7448	4288.4	2	13.4	0	0
一般県道	1432	静平西三川線	佐渡市豊田字出戸1937-10	佐渡市西三川落し坂1872-2	10692.6	9	68.5	0	0
一般県道	1433	東長島五十土線	柏崎市大字東長島甲字入田102	柏崎市	5429.7	0	0	0	0
一般県道	1434	大月六日町線	南魚沼市大月字源ヶ下1289-1	南魚沼市六日町字屋敷2066	2576.8	4	64.3	0	0
一般県道	1435	矢津猿和田(停)線	五泉市矢津字川下568	五泉市大字猿和田字留浦1128	7269.3	8	223.8	0	0
一般県道	1436	猿和田五泉線	五泉市大字猿和田字上島49-1	五泉市本町1丁目4684-1	4926.7	8	301.8	0	0
一般県道	1437	別所南田中線	五泉市別所字大茂1711-2	五泉市南田中字原444	4086.3	4	43.3	0	0
一般県道	1440	麓野積線	弥彦村大字麓字雨場3013-1	長岡市寺泊野積2666-1	4131.2	3	10.2	0	0
一般県道	1441	入塩川上櫻出線	長岡市入塩川字大ブナ801-2	長岡市上櫻出字広手1518-6	3438.7	2	27.2	0	0
一般県道	1442	杉沢上櫻出線	見附市杉澤町字谷内杯1562-1	長岡市上櫻出字東沖ノ原1782-4	6246.2	5	311.3	0	0
一般県道	1443	阿弥陀瀬上条線	長岡市阿弥陀瀬字前田4-1	長岡市三島上条字五庵1680-1	6244.1	3	13.8	0	0
一般県道	1444	中永宮本線	長岡市中永字附ノ耕地69-3	長岡市宮本町3丁目字岩野甲2606-7	7262.9	6	86.6	0	0
一般県道	1445	法末真人線	長岡市小国町法末字沢田858-3	小千谷市真人町字下毛丙2015-12	6376.8	0	0	0	0
一般県道	1448	赤土並柳線	魚沼市赤土字両道262	魚沼市並柳5-2	3225.2	3	72.7	0	0
一般県道	1449	松川須原線	魚沼市松川字居平4-4	魚沼市須原字五百なし2948-2	878	1	95.6	0	0
一般県道	1451	石打停車場塩沢線	南魚沼市関字西裏115番5	南魚沼市塩沢字来清11-11	8435.3	9	51.9	0	0
一般県道	1454	中尾水込線	糸魚川市大字木浦字中尾18600-1	糸魚川市大字木浦字水込717-1	3037.2	5	58.5	0	0
一般県道	1455	上小沢北条線	新井市大字上小沢字中4349-1	新井市大字北条字耕田519-2	10711.7	7	41.5	0	0
一般県道	1456	佐渡市小泊線	佐渡市大崎1577-3	佐渡市小泊1042-2	4102.2	0	0	0	0
一般県道	1457	向原越後中里停車場線	湯沢町大字土樽字向原3064-42	湯沢町大字土樽字関下5084	4043.1	3	32.2	0	0
一般県道	1458	下倉小出線	魚沼市下倉字瀧沢口8-1	魚沼市小出島字浦ノ島254番地11	1509.7	1	139.4	0	0
一般県道	1459	桜町小池線	燕市大字杣木字善九郎2633-1	燕市大字小池字稲場付10-1	5762	9	35.7	0	0
一般県道	1461	中条田川線	十日町市大字中条己2784-1	十日町市辰甲849-1	5302.3	3	30.2	0	0
一般県道	1462	湯沢温泉線	湯沢町大字湯沢字熊野2261-2	湯沢町大字湯沢字西山3265番地1	2906	5	83.2	2	181.6
一般県道	1463	白雲台乙和池相川線	佐渡市中興字七子山3534-2	佐渡市相川大間町35	14468	1	3.5	0	0
一般県道	1467	宮本大島線	長岡市宮本東方町字入用田758	長岡市大島新町4丁目1-2	7624.7	10	57.4	0	0
一般県道	1468	大瀨上越線	上越市大瀨区犀瀨字五番割602-13	上越市大字虫生岩戸字踊浜503-1	10753.5	5	321.7	0	0
一般県道	1469	北五泉停車場線	五泉市北五泉駅前909-1	五泉市大川前1048-8	558.8	0	0	0	0
一般県道	1470	大室水原線	阿賀野市大室字村杉4581-2	阿賀野市金田町805-1	6729.5	5	43.5	0	0
一般県道	1471	鹿熊中浦線	三条市大字鹿熊279-1	三条市大字中浦1209-1	3153.5	2	24.8	0	0
一般県道	1472	村松長倉線	長岡市村松町字諏訪免2306-3	長岡市長倉町字笹塚162-6	5795.5	5	33	0	0
一般県道	1473	楨下南中線	長岡市堤町6番26号	長岡市与板町南中字屋敷付970-5	7227.1	6	150.4	0	0
一般県道	1474	竹沢塩谷線	長岡市山古志竹沢字東谷385番地	小千谷市大字塩谷字十二ノ沢1710-1	5457.5	1	37	0	0
一般県道	1475	水尻家ノ前線	小千谷市真人町字水尻己1584-3	小千谷市真人町字家ノ前甲385	4685.4	3	15	0	0
一般県道	1476	西中野俣小平尾線	長岡市西中野俣字老松442-2	魚沼市小平尾字白柁4026-1	12093.4	0	0	0	0
一般県道	1477	荒谷竜光線	川口町大字荒谷字上ノ山554-2	魚沼市竜光字谷内389-5	9442.6	0	0	0	0
一般県道	1478	平石西ノ裏線	南魚沼市余川字野際2412-3	南魚沼市六日町字西裏357-3	3435.5	2	6.9	1	54
一般県道	1479	岡新堀新田線	南魚沼市岡外字73-1	南魚沼市新堀新田字屋敷添176-1	4567.9	1	3.5	0	0
一般県道	1480	山中上野線	柏崎市高柳町山中字ヨリノ856	十日町市上野甲2972	11782.7	2	48.2	1	88
一般県道	1481	新宮二ツ屋線	十日町市大字新宮甲1997番地4	十日町市戌十日町市戌864-1	4245.8	1	14.8	0	0
一般県道	1482	秋成下船渡線	津南町大字秋成11336	津南町大字下船渡甲4198	9067	2	28.7	0	0

道路種別名称	路線番号	路線名称	起点名称	終点名称	実延長	橋梁個数	橋梁延長	トンネル 個数	トンネル 延長
一般県道	1483	山之坊大峰小滝線	糸魚川市大字山之坊字牛巻2685-3	糸魚川市大字小滝字パンパ山10583-2	10756.2	6	99.4	0	0
一般県道	1484	下出越線	糸魚川市大字下出字尻也580-1	糸魚川市大字越字滝沢190-9	2330.6	2	32	0	0
一般県道	1485	東谷内溝尾線	糸魚川市大字東谷内字大田646	糸魚川市大字溝尾字堂ノ下772-5	3671.8	4	113.9	0	0
一般県道	1486	姫川港青海線	糸魚川市大字寺島字浜の新田1032	糸魚川市大字青海90-1	4296.6	9	464.3	0	0
一般県道	1487	姫川港線	糸魚川市大字寺島字稲田897	糸魚川市大字寺島字一ツ屋1658-10	447.2	0	0	0	0
一般県道	1488	三ツ屋中央線	上越市三ツ屋町85-1	上越市中央1丁目149	1947.9	3	283.1	0	0
一般県道	1492	鷹ノ巣公園線	関川村大字大内淵字鷹ノ巣22-4	関川村大字檜木新田32-1	618.6	1	4.5	0	0
一般県道	1493	荒川中条線	村上市切田字北田320-1	胎内市羽黒字川原1858-2	3863.7	2	203.2	0	0
一般県道	1494	熱田坂大長谷線	胎内市熱田坂字長崎野881-135	胎内市大長谷字馬ノ瀬110-7	6029.5	6	210.5	0	0
一般県道	1496	二枚田狐窪線	阿賀町豊実字二枚田1910	阿賀町豊実字添方乙1062-1	5489.3	4	57.5	0	0
一般県道	1497	加茂停車場線	加茂市駅前1218-13	加茂市陣ヶ峰3372番10	1506	3	82.3	0	0
一般県道	1498	長岡中之島見附線	長岡市十日町狐1695	見附市坂井町字三十刈巻九四貳番地貳	16855	15	409.1	0	0
一般県道	1499	山田中湯線	長岡市山田1丁目161	長岡市三俵野町46-1	11115.4	6	126.6	0	0
一般県道	1500	黒又山大柄山線	魚沼市大柄山字黒又山国有林44林班に小班	魚沼市大柄山字薬師平483-10	15840.9	4	112.1	1	33.8
一般県道	1501	江口今泉線	魚沼市江口字薺和1478	魚沼市今泉字橋場ノ上827	2880.4	2	32.4	0	0
一般県道	1502	大桑原芋赤線	南魚沼市大桑原438	南魚沼市芋赤314-1番地	5434	6	56.1	0	0
一般県道	1503	坊金虫川線	上越市安塚区坊金字芹原3975	上越市浦川原区虫川字焼町1681-1	4240.5	2	17.9	0	0
一般県道	1504	信濃斑尾高原線	新井市大字樽本字東平丙1039番地の67		259.6	0	0	0	0
一般県道	1505	入ノ平白馬線	糸魚川市大字大所字入の平796-6	糸魚川市大字大所字牧山989-20	5743.6	2	52	0	0
一般県道	1506	岩沢中条線	小千谷市大字岩沢字池之平6333-子	十日町市大字中条乙79-4	9598.2	0	0	0	0
一般県道	1507	蘆川中原線	村上市大字川字中畑60	村上市中原字高見2400-1	6337.3	2	28	0	0
一般県道	1508	荒井浜黒川線	胎内市	胎内市黒川字上町128-2	6708.4	7	32.7	0	0
一般県道	1509	五頭公園畑江線	阿賀野市勝屋字大荒川山国有林116林班わ	阿賀野市畑江227-2	2699.4	2	22.9	0	0
一般県道	1511	牧上野線	五泉市牧字平2837	五泉市上野字宮ノ前甲399	3191.6	3	39.1	0	0
一般県道	1512	西津川線	阿賀町西字与惣右エ門後3328	阿賀町津川字小野戸3122-14	2564.5	3	27.4	0	0
一般県道	1513	中ノ沢内川線	阿賀町中ノ沢1147番地	阿賀町五十沢1348-1	5222.4	1	32.7	0	0
一般県道	1514	水沢新田種苧原線	魚沼市水沢字山下33番地1	長岡市山古志種苧原字中野3882-乙	8913.2	5	43.6	0	0
一般県道	1515	濁沢種苧原線	長岡市濁沢町字榎493	長岡市山古志種苧原字中野4310	8466.4	3	54.7	0	0
一般県道	1516	千足呼坂線	小千谷市大字小栗山字千足3617	小千谷市大字小栗山字呼坂1552-4	2206.5	0	0	0	0
一般県道	1517	池ヶ原塩殿線	小千谷市大字池ヶ原字小川798-1	小千谷市大字塩殿字大田甲2731番1	3749.0	0	0	0	0
一般県道	1519	南荷頃七生線	小千谷市大字南荷頃字蘭木1478-1	小千谷市大字生字山道甲86-2	5965.4	6	44.5	0	0
一般県道	1520	法坂姉木線	長岡市小国町法坂字下川原935	小千谷市大字東吉谷字大柳甲5	8940.3	5	49.9	0	0
一般県道	1521	欠ノ上五日町線	南魚沼市欠之上字下道下392番1	南魚沼市五日町字西浦777	4400	3	31.2	0	0
一般県道	1522	野田西本線	柏崎市大字野田字廻り谷7116-1	柏崎市西本町1丁目522-3	11007	4	46.9	0	0
一般県道	1523	中ノ俣下綱子線	上越市大字中ノ俣字トウトク525-1	上越市大字下綱子字外川原29-1	5736.1	3	53.5	0	0
一般県道	1524	黒岩下小野線	上越市柿崎区黒岩字沢東1227-2	上越市吉川区下深沢字乱馬越1498-子	11724.7	4	39.4	0	0
一般県道	1525	親不知外波線	糸魚川市大字歌字川向928-1	糸魚川市大字外波字外波902-7	1743.8	6	141.4	0	0
一般県道	1526	蒲池西山線	糸魚川市大字蒲池字西川原263-3	糸魚川市大字西山字サルハラ川原274-7	7145.2	2	18.6	0	0
一般県道	1528	真田高島線	十日町市大字真田丙丙2079-1	十日町市大字高島	5467.3	0	0	1	187.6
一般県道	1529	瀬波温泉線	村上市瀬波温泉2丁目545番	村上市瀬波上町378番	2362.1	0	0	0	0
一般県道	1530	村上停車場線	村上市田端町3752-31	村上市片町784	1556	0	0	0	0
一般県道	1531	村上神林線	村上市大町179	村上市上助測字谷地1757-1	1770.7	0	0	0	0
一般県道	1532	虫野小出停車場線	魚沼市虫野字川島1455-1	魚沼市四日町字郷ノ瀬1315-2	3076.7	5	356.9	0	0
一般県道	1534	春日山停車場線	上越市大字木田字池田1270-1	上越市大字木田字番匠825-4	614	1	5.4	0	0
一般県道	1535	八幡新田島潟線	新発田市大字八幡新田字道上651-1	新発田市大字島潟字赤沼191-1	4748.1	6	29.2	0	0
一般県道	1536	五頭公園大室線	阿賀野市赤水字大室国有林120林班い7小	阿賀野市赤水字大室山3946-40	2165.7	1	19.4	0	0
一般県道	1537	塚野目代官島線	三条市大字塚野目字姥池1328	三条市代官島字江内1292	4182.6	5	469.5	0	0
一般県道	1538	大柄山細野線	魚沼市須川字桂口1-2	魚沼市松川字家ノ浦618-2	7148	8	92.4	0	0
一般県道	1539	茶屋峠高原線	津南町大字上郷上田甲甲1575-1	津南町大字上郷上田乙甲1174	2022.5	0	0	0	0

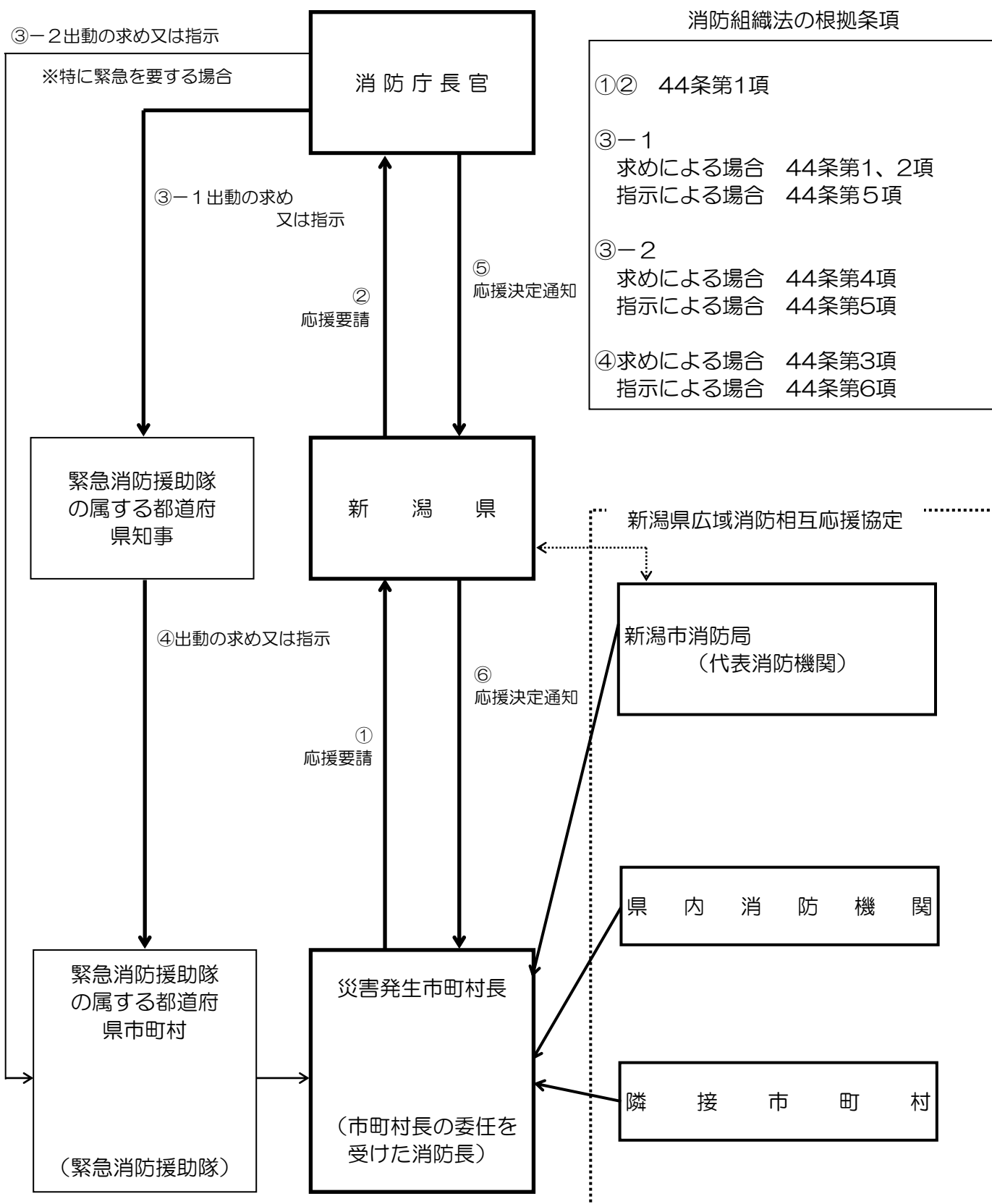
5-(17) 鉄道の異常気象時における運転中止等の基準  
(JR 東日本新潟支社)

	列車の速度規制	列車の運転中止
雨	<p>降雨量が下記の基準に達した場合、速度を制限して運転する (線区、区間によって基準が異なる)</p> <ul style="list-style-type: none"> <li>・連続+時間雨量 <ul style="list-style-type: none"> <li>○連続雨量 60~430mm 未滿かつ</li> <li>時間雨量 3~40mm</li> </ul> </li> </ul>	<p>降雨量が下記の基準に達した場合、列車の運転を中止する(線区、区間によって基準が異なる)</p> <ul style="list-style-type: none"> <li>・連続+時間雨量 <ul style="list-style-type: none"> <li>○連続雨量 100~420mm 未滿かつ</li> <li>時間雨量 5~50mm</li> </ul> </li> <li>・連続雨量 230~430mm以上</li> </ul>
風	<p>【在来線】 風速 20m/s~25m/s 未滿</p> <p>【新幹線】</p> <ul style="list-style-type: none"> <li>・一定基準以上の遮風壁を設置した区間 風速 25m/s~35m/s 未滿</li> <li>・その他の区間 風速 20m/s~30m/s 未滿</li> </ul>	<p>【在来線】 風速 25m/s 以上</p> <p>【新幹線】</p> <ul style="list-style-type: none"> <li>・一定基準以上の遮風壁を設置した区間 35m/s 以上</li> <li>・その他の区間 風速 30m/s 以上</li> </ul>
地震	<p>【在来線】</p> <p>規制区間Ⅰ(落石区間)</p> <ul style="list-style-type: none"> <li>・3カイン~6カイン未滿</li> </ul> <p>規制区間Ⅱ(一般区間)</p> <ul style="list-style-type: none"> <li>・6カイン~12カイン未滿</li> </ul> <p>【上越新幹線】</p> <p>9カイン~18カイン未滿</p>	<p>【在来線】</p> <p>規制区間Ⅰ(落石区間)</p> <ul style="list-style-type: none"> <li>・6カイン以上</li> </ul> <p>規制区間Ⅱ(一般区間)</p> <ul style="list-style-type: none"> <li>・12カイン以上</li> </ul> <p>【上越新幹線】</p> <p>18カイン以上</p>



## 6 消火活動等

6- (1) 緊急消防援助隊応援要請系統図



## ○応援県隊等

(1) 指揮支援部隊長の所属する消防本部

仙台市消防局（指揮支援部隊長代行の所属する消防本部 札幌市消防局）

(2) 指揮支援隊の所属する消防本部

仙台市消防局、札幌市消防局、東京消防庁、横浜市安全管理局、川崎市消防局

(3) 第一次出動県

山形県、福島県、群馬県、長野県

(4) 出動準備都県

宮城県、秋田県、茨城県、栃木県、埼玉県、千葉県、東京都、神奈川県、富山県、  
石川県、福井県、山梨県

(5) 第一次出動航空部隊

仙台市、山形県、福島県、群馬県、長野県

(6) 出動準備航空部隊

札幌市、宮城県、秋田県、茨城県、埼玉県、千葉市、東京都、横浜市、川崎市、石  
川県、福井県、山梨県

## 6-(2) 新潟県消防防災ヘリコプター緊急運航要領

### (趣旨)

第1 この要領は、新潟県消防防災ヘリコプター運航管理要綱（以下「要綱」という。）第15条第4項の規定に基づき、消防防災ヘリコプターの緊急運航に関して、必要な事項を定めるものとする。

### (航空法第81条の2の適用)

第2 航空法第81条の2（捜索又は救助のための特例）の適用を受けることが出来る航行は、この要領に定める緊急運航のみとする。

### (他の規程との関係)

第3 緊急運航については、要綱及び新潟県消防防災ヘリコプター応援協定（以下「協定」という。）に定めるもののほか、この要領の定めるところによる。

2 ヘリコプター保有機関との相互応援に係る緊急運航については、第5から第7まで及び第8第2号、第3号の規定は、当該協定の定めるところによる。

### (緊急運航の要件)

第4 緊急運航は、原則として、要綱第14条第1項第1号から5号までに掲げる活動で次の要件を満たす場合に運航することができるものとする。

- (1) 公共性 地域並びに地域住民の生活、身体、財産を災害から保護することを目的とすること。
- (2) 緊急性 差し迫った必要性があること。（緊急に行わなければ、県民の生命、財産に重大な支障が生ずる恐れがある場合。）
- (3) 非代替性 消防防災ヘリ以外に適切な手段がないこと。（既存の資機材、人員では十分な活動が期待できない、又は活動できない場合。）

### (緊急運航の基準)

第5 緊急運航は、前条の要件を満たし、かつ、次の各号のいずれかに該当する場合に運航するものとする。

### (1) 救急活動

- イ 離島、山間地等の交通遠隔地、その他消防防災ヘリコプターによる活動が有効と認められる地点から緊急に傷病者の搬送を行う必要がある場合
- ロ 離島、山間地等の交通遠隔地での傷病者の発生又は大規模災害等により多数の傷病者が発生した場合において、緊急医療を行うために、医師、器材等を搬送する必要があると認められる場合
- ハ 高度医療機関での処置が必要であり、緊急に転院搬送を行う場合で、医師がその必要性を認め、かつ、医師が搭乗できる場合
- ニ その他、特に消防防災ヘリコプターによる救急活動が有効と認められる場合

### (2) 救助活動

- イ 水難事故及び山岳遭難等において、現地の消防力だけでは対応できないと認められる場合
- ロ 中高層建築物火災において、地上からの救出が困難で、屋上からの救出が必要と認められる場合
- ハ 洪水、山崩れ等により、陸上からの接近が不可能で、救出が緊急に必要と認められる場合
- ニ 航空機事故、列車事故、高速道路等での大規模事故等で、地上からの収容、搬送が困難と認められる場合
- ホ その他、特に消防防災ヘリコプターによる救助活動が有効と認められる場合

### (3) 火災防ぎょ活動

- イ 林野火災等において、地上における消火活動では消火が困難であり、消防防災ヘリコプターによる消火の必要があると認められる場合
- ロ 大規模火災等が発生し、又は延焼拡大の恐れがあると認められ、広範囲にわたる状況把握、情報収集活動を行う必要があると認められる場合
- ハ 交通遠隔地の大規模火災等において、人員、資機材等の搬送手段がない場合、又は消防防災ヘリコプターによる搬送が有効と認められる場合

ニ その他、特に消防防災ヘリコプターによる火災防ぎょ活動が有効と認められる場合

(4) 災害応急対策活動

イ 地震、台風、洪水等の自然災害、又は航空機事故、列車災害、高速道路等での大規模災害等が発生し、若しくは発生する恐れがある場合で、広範囲にわたる状況把握、情報収集活動を行う必要があると認められる場合

ロ 災害が発生し、又は発生する恐れがある場合で、食料、衣料、その他の生活必需品・復旧資材等の救援物資、医薬品、人員等を緊急に輸送又は搬送する必要があると認められる場合

ハ 災害が発生し、又は発生する恐れがある場合で、災害に関する情報及び避難命令等の警報、警告等を迅速かつ正確に伝達するため必要があると認められる場合

ニ その他、特に消防防災ヘリコプターによる災害応急対策活動が有効と認められる場合

(5) 広域航空消防防災応援活動

イ 近県等との航空消防防災応援協定に基づく要請により、消防防災ヘリコプターの応援が必要な場合

ロ 「大規模特殊災害時における広域航空消防応援実施要綱」(昭和61年5月30日付け消防救第61号)及び「大規模特殊災害時における広域航空消防応援実施細目」(昭和61年5月30日付け消防救第61号)に基づく要請により、消防防災ヘリコプターの応援が必要な場合

ハ 消防組織法(昭和22年12月23日法律第226号)第44条に基づく緊急消防援助隊の出動要請により、消防防災ヘリコプターの応援が必要な場合

ニ その他、特に消防防災ヘリコプターによる広域航空消防防災応援活動が有効と認められる場合

(緊急運航の要請)

第6 緊急運航の要請は、次の各号に掲げる者が運航管理責任者に行うものとする。

イ 協定に基づき災害が発生した市町村及び消防事務に関する一部事務組合の消防長（消防本部を置かない町村においては、当該町村長。以下「消防長等」という。）

ロ 要請を行う機関の長（以下「他機関の長」という。）

2 前項イの消防長等による要請は、新潟県消防防災航空隊（以下「航空隊」という。）に対して電話にて速報後、消防防災航空隊出場要請書（様式第1号）によりファクシミリを用いて行うものとする。

3 消防長等は、第5の緊急運航の基準に該当しそうな事例が発生した場合は、要請の要否にかかわらず、速やかに航空隊に対して連絡するよう努めるものとする。

（緊急運航の決定）

第7 運航管理責任者は、災害が発生し、又は発生するおそれがある場合で消防防災ヘリコプターの緊急運航が必要であると認めた場合には、災害の状況及び現場の気象状況等を確認のうえ、出場の可否を決定し、隊長に必要な指示をするものとする。

2 運航管理責任者は、第6に規定する緊急運航の要請を受けた場合には、災害の状況及び現場の気象状況等を確認のうえ、出場の可否を決定し、隊長に必要な指示をするとともに、消防長等又は他機関の長等にその旨回答しなければならない。

3 隊長は第6に規定する緊急運航の要請を受けた場合には、直ちに要請内容に対応する出動態勢を整えなければならない。

4 運航管理責任者は第1項又は第2項の結果を、速やかに総括管理者に報告しなければならない。

（受入れ体制）

第8 緊急運航を要請した消防長等は、航空隊と緊密な連絡を図るとともに、原則として次の体制を整えるものとする。

（1）離着陸場所の確保及び安全対策

（2）傷病者等の搬送先の離着陸場所の確保及び病院等への搬送の手配

（3）空中消火用資機材及び空中消火基地の確保

（4）その他必要な事項

(報告等)

第9 隊長は、緊急運航中に把握した災害の状況を、災害等速報(様式第2号)により、速やかに運航管理責任者に報告するものとする。

2 運航管理責任者は、災害等が収束した後、必要に応じ要請者に対して当該災害等の状況について報告を求めることができるものとする。

(附則)

この要領は、平成7年4月1日から施行する。

(附則)

この要領は、平成20年4月1日から施行する。

(附則)

この要領は、平成22年4月1日から施行する。





## 7 医療救護活動

### 7-(1) 災害拠点病院一覧

(指定年月日 新潟大学医歯学総合病院以外…平成8年1月30日、  
新潟大学医歯学総合病院 …平成20年4月1日)

区分	病 院 名	電話番号 FAX 番号	住 所	郵便番号
基幹災害医療センター	長岡赤十字病院	0258(28)3600 0258(28)9000	長岡市千秋2丁目297-1	940-2085
地域 災害 医療 センター	(厚)村上総合病院	0254(53)2141 0254(52)4362	村上市田端町2-17	958-8533
	(県)新発田病院	0254(22)3121 0254(26)3874	新発田市本町1-2-8	957-8588
	下越病院	0250(22)4711 0250(24)4740	新潟市秋葉区中沢町1-23	956-0831
	新潟大学医歯学総合病院	025(223)6161 025(227)0719	新潟市中央区旭町通1-754	951-8520
	新潟市民病院	025(281)5151 025(281)5187	新潟市中央区鐘木463-7	950-1197
	(済)新潟第二病院	025(233)6161 025(233)8880	新潟市西区寺地280-7	950-1104
	(済)三条病院	0256(33)1551 0256(34)7541	三条市大野畑6-18	955-8511
	長岡赤十字病院	0258(28)3600 0258(28)9000	長岡市千秋2丁目297-1	940-2085
	(県)小出病院	025(792)2111 025(792)2134	魚沼市日渡新田34	946-0001
	(県)六日町病院	025(772)7111 025(772)7119	南魚沼市六日町636-2	949-6623
	(県)十日町病院	025(757)5566 025(757)5566	十日町高山32-9	948-0065
	(厚)刈羽郡総合病院	025(723)2165 025(722)0834	柏崎市北半田2-11-3	945-8535
	(県)中央病院	025(522)7711 025(521)3720	上越市新南町205	943-0192
	(厚)糸魚川総合病院	025(552)0280 025(552)3819	糸魚川市大字竹ヶ花457-1	941-8502
(厚)佐渡総合病院	0259(63)3121 0259(63)6349	佐渡市千種113-1	952-1209	

## 7-(2) 救護センター設置予定所在地等一覧

二次保健医療圏	設置場所	電話番号	所在地
下越保健医療圏	村上保健所	TEL (0254) 53-3151 FAX (0254) 52-2881	村上市肴町 10-15
	新発田保健所	TEL (0254) 26-9165 FAX (0254) 26-6800	新発田市豊町 3-3-2 新発田地域振興局内
新潟保健医療圏	新津保健所	TEL (0250) 22-5171 FAX (0250) 22-5188	新潟市秋葉区南町 9-33
	新潟県医師会	TEL (025) 223-6381 FAX (025) 224-6103	新潟市中央区医学町通 2-13
県央保健医療圏	三条保健所	TEL (0256) 36-2360 FAX (0256) 36-2365	三条市興野 1-13-45 三条地域振興局内
中越保健医療圏	長岡保健所	TEL (0258) 33-4930 FAX (0258) 33-4933	長岡市川崎町字前田 2711-1
	柏崎保健所	TEL (0257) 22-4165 FAX (0257) 22-4190	柏崎市鏡町 11-9
魚沼保健医療圏	魚沼保健所	TEL (025) 792-1145 FAX (025) 792-6381	魚沼市大塚新田 116-3
	南魚沼保健所	TEL (025) 772-2457 FAX (025) 772-2190	南魚沼市六日町 620-2
	十日町保健所	TEL (025) 757-2400 FAX (025) 757-2474	十日町市大字高山 857
上越保健医療圏	上越保健所	TEL (025) 524-6133 FAX (025) 524-6998	上越市春日山町 3-8-34
	糸魚川保健所	TEL (025) 552-0611 FAX (025) 552-8800	糸魚川市南押上 1-15-1 糸魚川地域振興局内
佐渡保健医療圏	佐渡保健所	TEL (0259) 74-3311 FAX (0259) 74-3333	佐渡市相川二町目浜町 20-1

7-(3) 保健所管内別病院名簿

【診療科目名の略語】

略 語	正式名称	略 語	正式名称
内	内科	消	消化器科
精	精神科	循	循環器科
神	神経科	リウ	リウマチ科
呼	呼吸器科	形	形成外科
ア	アレルギー科	脳外	脳神経外科
胃	胃腸科	心外	心臓血管外科
小	小児科	胸心外	胸部心臓外科
整	整形外科	皮泌	皮膚泌尿器科
美	美容外科	泌	泌尿器科
呼外	呼吸器外科	肛	肛門科
小外	小児外科	産	産科
皮	皮膚科	眼	眼科
性	性病科	気	気管食道科
産婦	産婦人科	放	放射線科
婦	婦人科	麻	麻酔科
耳	耳鼻いんこう科	矯歯	矯正歯科
リハ	リハビリテーション科	歯外	歯科口腔外科
歯	歯科	循内	循環器内科
小歯	小児歯科	呼内	呼吸器内科
心内	心療内科	感内	感染症内科
神内	神経内科	腎内	腎臓内科
外	外科	ぺ外	ペインクリニック外科
消内	消化器内科	ぺ整外	ペインクリニック整形外科
消内(内視鏡)	消化器内科(内視鏡)	老精	老年精神科
消外	消化器外科	放診	放射線診断科
胃内	胃腸内科	放治	放射線治療科
肛外	肛門外科	病診	病理診断科
大腸肛外	大腸・肛門外科	臨検	臨床検査科
透内	人工透析内科	血管外	血管外科
乳外	乳腺外科	救急	救急科
糖内	糖尿病内科	代内分泌内	代謝・内分泌内科
血内	血液内科	糖内分泌内	糖尿病・内分泌内科

【用語の説明】

特例 — 医療法施行規則第30条の32該当の病床

補正 — 医療法施行規則第30条の33該当の病床

救 — 救急病院認定開始年月日

特機 — 特定機能病院

地域 — 地域医療支援病院

# 村上保健所管内

保健所	病院名	所在地	電話番号	病院長名	開設者	使用許可病床数					診療科目	特例 補正	備考		
			Fax番号	事務長名	開設年月日	一般	療養	精神	結核	感染症				計	
村上	瀬波病院	〒958-8555 村上市 瀬波温泉 2-4-15	(0254) 50-1900 50-1901	清水 春夫 板垣 史朗	厚生連 平成18年11月1日	46	46				92	内・皮・リハ			
	県立坂町病院	〒959-3193 村上市 下鍛冶屋589	(0254) 62-3111 62-5431	鈴木 薫 松田 隆夫	県 平成5年4月23日	150					150	内・小・外・眼 耳・整・泌・皮 産婦・神内・歯		救20. 5. 1	
	村上総合病院	〒958-8533 村上市 田端町 2-17	(0254) 53-2141 52-4362	村山 裕一 土屋 孔文	厚生連 昭和20年7月20日	263					263	内・外・整・皮・泌・産婦・耳 小・眼・脳外・放・リハ・歯 歯外		救19. 8. 1	
	はまなす病院	〒958-0024 村上市 瀬波中町 12-18	(0254) 53-2890 53-6563	馬場 肝作 佐々木 徹	医療法人 責善会 昭和37年5月24日				222		222	精・神・歯・内			
	山北会 肴町病院	〒958-0854 村上市 田端町 16-7	(0254) 53-2781 53-2803	戸澤 和夫 斎藤 孝洋	医療法人 山北会 昭和52年7月25日					105	105	内・消・歯 歯外			
	村上記念病院	〒958-0034 村上市 松山 204-1	(0254) 52-1229 52-3556	櫻井 信行 長浜 秀善	医療法人 新光会 平成4年9月1日						120	120	内・泌		
	山北 徳洲会病院	〒959-3942 村上市 勝木 1340-1	(0254) 60-5555 60-5556	堤 一彦 事務責任者 川瀬 靖夫	医療法人 徳洲会 平成10年2月1日	60	60				120	120	内・外・整 循・リハ・泌・皮・眼 歯・歯外		救19. 7. 3
	病院数	7					519	331	222	0	0	1,072			救急病院 3

# 新発田保健所管内

保健所	病院名	所在地	電話番号	病院長名	開設者	使用許可病床数						診療科目	特例 補正	備考	
			Fax番号	事務長名	開設年月日	一般	療養	精神	結核	感染症	計				
新 発 田	県立 新発田病院	〒957-8588 新発田市 本町1丁目2番8号	(0254) 22-3121 26-3874	矢澤 良光 元矢 政彦	県 平成18年11月1日	429		45			4	478	内・小・外・整・神内・産婦 皮・泌・眼・耳・精・脳外・歯外 放・麻・呼外・心外・リハ・循内		救21.11.1 地域20.5.14
	県立 リウマチセンター	〒957-8588 新発田市 本町1丁目2番8号	(0254) 23-7751	村澤 章 佐藤 良幸	県 平成18年11月1日	100						100	リウ・リハ		
	水原郷病院	〒959-2093 阿賀野市 岡山町 13番23号	(0250) 62-2780 62-1598	尾崎 進 川瀬 和雄	市町村 阿賀野市 平成16年4月1日	279	42					321	内・小・外・整・神内・脳外 産婦・皮・泌・眼・耳・リハ 放・麻・歯外・血管外・胸心外		
	有田病院	〒957-0014 新発田市大字 金谷 197番地	(0254) 22-4009 22-4003	有田 要 有田 司	医療法人 有心会 昭和55年4月1日				220			220	内・精・神		
	脳神経センター 阿賀野病院	〒959-2221 阿賀野市 保田6317番地15	(0250) 68-3500 68-3690	石川 厚 吉沢 修	医療法人 潤生会 昭和53年1月1日	44	93					137	内・神内・リハ		
	黒川病院	〒959-2805 胎内市 下館字大開 1522番地	(0254) 47-2422 47-3181	関野 敏 安城 一幸	医療法人 白日会 平成4年12月1日				269			269	内・精・神・外 歯	100	
	北越病院	〒957-0018 新発田市 緑町 2丁目20番19号	(0254) 26-1010 26-1010	佐藤 良智 渡辺 肇	医療法人 M&Bコラボレーション 平成8年1月1日	60						60	脳外・整・リハ・呼・消 循・神内・心外・歯外		
	竹内病院	〒957-0053 新発田市 中央町 4丁目6番6号	(0254) 22-2612 22-2638	竹内 幸美 上野 修	医療法人 竹内会 平成2年2月21日	30						30	内・小・神内 リハ・放・心療		
	豊浦病院	〒959-2311 新発田市 荒町甲1611番地8	(0254) 21-0066 21-0062	櫻川 信男 田村 泰生	医療法人 愛広会 平成17年3月1日		180					180	内・神内		

# 新発田保健所管内

保健所	病院名	所在地	電話番号	病院長名	開設者	使用許可病床数					診療科目	特例 補正	備考	
			Fax番号	事務長名	開設年月日	一般	療養	精神	結核	感染症				計
新 発 田	中条中央病院	〒959-2656 胎内市 西本町 12番1号	(0254) 44-8800 44-8696	山本 康行 堀内 千城	医療法人 共生会 平成9年2月1日	90					90	内・外・小・眼 整・皮・リハ 歯外		救急病院 2
	二王子 温泉病院	〒957-0332 新発田市 虎丸452番地	(0254) 25-3535 25-3540	飯塚 正仁 平山 昭平	医療法人 M&Bコラボレーション 平成18年5月1日		114				114	内・リハ・神内・整 眼		
	病院数 11						1,032	429	534	0	4	1,999		救急病院 2

# 新潟市保健所管内

保健所	病院名	所在地	電話番号 Fax番号	病院長名 事務長名	開設者 開設年月日	使用許可病床数						診療科目	特例 補正	備考
						一般	療養	精神	結核	感染症	計			
新潟市	新潟通信病院	〒950-8798 新潟市中央区 八千代 2-2-8	(025) 244-4700 247-6216	山谷 恵一 小林 正昭	会社 平成9年4月1日	52					52	内・小・外・整 産婦・眼		
	独立行政法人 国立病院機構 西新潟中央病院	〒950-2085 新潟市西区 真砂1-14-1	(025) 265-3171 231-2831	亀山 茂樹 藤岡 龍介	国 平成7年7月1日	370			50		420	内・精・神内・呼内・小・整 脳外・呼外・リハ・放・麻・歯	100 120	
	新潟大学 医歯学 総合病院	〒951-8520 新潟市中央区旭町通 1番町 754	(025) 223-6161 227-0719	畠山 勝義 白澤 芳郎	国 平成15年10月1日	761		64			825	内・小・外・精・神内・整・皮・泌・小外 脳外・産婦・眼・循・心外・耳・放・麻 形・歯・矯歯・小歯・歯外		特機6.12.1 救19.10.1
	はまぐみ小児 療育センター	〒951-8121 新潟市中央区 水道町1-5932	(025) 266-0151 266-0152	東條 恵 田辺 宣雄	県 昭和33年7月1日	50					50	整・小・歯・眼・耳 神内・リハ・精		50
	県立 がんセンター 新潟病院	〒951-8566 新潟市中央区 川岸町2-15-3	(025) 266-5111 266-5112	田中 乙雄 羽入 利明	県 昭和62年5月1日	500					500	内・小・外・整・皮・泌・婦・眼 耳・神内・脳外・呼外・精・麻 歯・放診・放治	50	
	新潟市民病院	〒950-1197 新潟市中央区 鐘木 463-7	(025) 281-5151 281-5187	小池 哲雄 佐藤 孝 (事務局長)	市町村 新潟市 平成19年11月1日	652				8	660	内・小・外・整・神内・脳外・産・婦 皮・泌・眼・耳・消・呼・循・麻・放 精・小外・リハ・心外・呼外・歯外・形		地域19.10.31 救19.11.1
	新潟県済生会 新潟第二病院	〒950-1104 新潟市西区 寺地 280-7	(025) 233-6161 233-8880	上村 朝輝 伊藤 孝憲	済生会 平成3年7月1日	427					427	内・呼内・消内・循内・小・神内・外 整・産婦・眼・耳・皮・泌・リハ・放・麻 精・呼外・心外・形 血内・代内分泌内		地域14.8.27 救18.7.26
	豊栄病院	〒950-3327 新潟市北区 石動 1-11-1	(025) 386-2311 386-2370	宮島 透 小林 繁太	厚生連 平成9年8月30日	199					199	内・小・外・整 産婦・眼 歯・皮・泌		救18.9.12
	岩室温泉病院	〒953-0104 新潟市西蒲区 岩室温泉772-1	(0256) 82-4100 82-4288	今井 哲也 近藤 栄一	社団法人 新潟県 労働衛生医学協会 昭和45年 7月27日				190		190	内・整・リハ・歯		
	南浜病院	〒950-3102 新潟市北区 鳥見町 4540	(025) 255-2121 255-3532	鈴木 好文 小出 春彦	医療法人 恵生会 昭和33年6月1日				285		285	精・歯		

# 新潟市保健所管内

保健所	病院名	所在地	電話番号 Fax番号	病院長名 事務長名	開設者 開設年月日	使用許可病床数						診療科目	特例 補正	備考
						一般	療養	精神	結核	感染症	計			
新潟市	松浜病院	〒950-3121 新潟市北区 松浜町 3396	(025) 259-3241 258-4710	内藤 明彦 伊藤英夫(事務部長)	医療法人 青松会 昭和33年11月12日			427			427	精・神・内・消 菌		
	河渡病院	〒950-0012 新潟市東区 有楽1-15-1	(025) 274-8211 271-1384	和泉 貞次 田村 正男	医療法人 恵松会 昭和36年5月1日			450			450	精・神・内・菌		
	桑名病院	〒950-0032 新潟市東区 河渡甲140	(025) 273-2251 271-9252	渡邊 正人 織田 暁夫	社会医療法人 桑名恵風会 昭和29年8月1日	182	48				230	内・外・整・消内・消外 脳外・循内・リハ 肛外・麻		救19.10.1
	新潟臨港病院	〒950-0051 新潟市東区 桃山町1-114-3	(025) 274-5331 274-4560	霜鳥 孝 小林 満	医療法人 新潟臨港保健会 平成16年4月15日	150	49				199	内・外・整・呼・産婦・眼・耳・肛 放・消・循・皮・リウ・ア・リハ 菌外・泌		救19.6.18
	末広橋病院	〒950-0056 新潟市東区 古川町 1-8	(025) 274-6311 274-6368	渡辺 清美 佐藤 晴夫 (事務長代理)	医療法人 敬愛会 昭和37年10月19日			39	156		195	内・精		
	とやの 中央病院	〒950-0951 新潟市中央区 鳥屋野 450-3	(025) 284-5161 284-0838	和田 光一 楠井 藤雄	医療法人 仁成会 昭和51年11月15日			160			160	内・神内・放 リハ・菌 小菌		
	新潟南病院	〒950-8601 新潟市中央区 女池神明 1-7-1	(025) 284-2511 284-2080	大西 昌之 酒井 則廣	医療法人 恒仁会 昭和53年4月20日	151	26				177	内・小・外・産 婦・皮・消・脳外・循 肛・眼・呼・神内・菌・泌・整		救19.10.1
	東新潟病院	〒950-0923 新潟市中央区 姥ヶ山 274-1	(025) 286-8811 286-8812	西野 勲 小泉 富美雄	医療法人 健周会 昭和60年3月20日	55	233				288	内・リハ・神内 菌		
	新潟中央病院	〒950-8556 新潟市中央区 新光町 1-18	(025) 285-8811 285-4419	山本 康行 中村 幹夫	医療法人 仁愛会 昭和60年11月3日	262					262	内・外・整 リハ・形・脳外 耳・菌外・麻・菌		救19.10.1
	椿田病院	〒950-0105 新潟市江南区 大淵 176	(025) 276-2382 276-2545	椿田 政信 笹川 勝雄	医療法人 誠信会 昭和63年3月22日	44					44	内・小・リハ・皮 放・菌・小菌 菌外・神内・消内・外・肛外・乳外		
新潟信愛病院	〒950-2076 新潟市西区 上新栄町 1-1-1	(025) 269-4101 260-4388	寺井 卓 長谷川 幸一	医療法人 青山信愛会 昭和44年6月1日			458			458	内・精・菌			



# 新潟市保健所管内

保健所	病院名	所在地	電話番号	病院長名	開設者	使用許可病床数						診療科目	特例 補正	備考
			Fax番号	事務長名	開設年月日	一般	療養	精神	結核	感染症	計			
	佐潟荘	〒950-2261 新潟市西区 赤塚 5588	(025) 239-2135 239-3579	柄倉 博 中野 和範	医療法人 水明会 昭和40年7月1日			240			240	内・精・心内		
	猫山宮尾病院	〒950-1146 新潟市中央区 湖南14-7	(025) 282-2323 282-2359	宮尾 益尚 木村 誠	医療法人 宮仁会 平成20年11月1日	66					66	整・リハ・内		救19.10.1
	竹山病院	〒951-8068 新潟市中央区上大川前通 6番町 1183	(025) 228-7171 229-2330	藍沢 修 竹山 孝	医療法人 竹山記念会 昭和25年9月10日	53					53	内・小・産・婦・外 消内・ア・・乳外・肛外		
	総合リハビリテーションセンター・みどり病院	〒950-0983 新潟市中央区 神道寺2-5-1	(025) 244-0080 244-0050	佐藤 豊 坂垣 要一(事務長代行) (5月1日から)	医療法人 新成医会 平成14年10月1日	31	240				271	リハ・内・消内・整・外・神内・循内 心内・精		
	聖園病院	〒950-2002 新潟市西区 青山 7-9-10	(025) 267-0171 267-0175	坂内 省五 岩城 忠秀	医療法人 仁和会 平成5年4月1日	40	152				192	内・小・外 消内・循内・リハ 整		
	新潟県厚生農業協同組合連合会 新潟医療センター	〒950-2022 新潟市西区 小針 3-27-11	(025) 232-0111 233-2234	蒲沢 壮夫 渡辺 悦郎	厚生連 平成21年10月1日	297	107				404	内・小・外・産婦・菌・消内・リハ・循内・呼内・泌 肛外・心外・皮・放・整・形・呼外・麻・脳外 神内・眼・精・心療・7・耳・菌外・小菌・菌	98	救19.10.1
	新潟 脳外科病院	〒950-1101 新潟市西区 山田 3057	(025) 231-5111 231-5130	新井 弘之 今津 清	医療法人 泰庸会 平成2年11月1日	144	34				178	脳外・リハ・神内・内		救20.10.1

# 新潟市保健所管内

保健所	病院名	所在地	電話番号	病院長名	開設者	使用許可病床数						診療科目	特例 補正	備考
			Fax番号	事務長名	開設年月日	一般	療養	精神	結核	感染症	計			
新潟市	黒埼病院	〒950-1123 新潟市西区 黒鳥2339-1	(025) 370-7555 370-7575	佐藤 宏 高内 良雄	医療法人 晴和会 平成14年8月1日		180				180	内		
	新潟リハビリ テーション病院	〒950-3304 新潟市北区 木崎 761	(025) 388-2111 388-3010	山本 智章 寺澤 一典	医療法人 愛広会 平成5年12月1日	108	60				168	内・神内・リハ・整 歯・歯外		
	新津信愛病院	〒956-0036 新潟市秋葉区 中村 271	(0250) 22-2161 22-2466	伊藤 陽 皆川 秀子	医療法人 青山信愛会 昭和37年4月1日			210			210	精・内・心内	36	
	下越病院	〒956-0831 新潟市秋葉区 中沢町 1-23	(0250) 22-4711 24-4740	五十嵐 修 大谷 克則	医療法人 新潟勤労者医療協会 昭和51年2月1日	248	42				290	内・呼・消・循・小・外・整 神内・婦・皮・泌・放・麻 リハ・リウ・精		救19.10.1
	亀田第一病院	〒950-0165 新潟市江南区 西町 2-5-22	(025) 382-3111 382-7311	渡邊 信也 枝並 明男	医療法人 愛仁会 昭和42年8月1日	197					197	内・小・外・整・皮 産婦・循内・消内・肛外・リハ 脳外・呼内・形・麻・泌・糖内		救19.10.1
	新津医療 センター病院	〒956-0025 新潟市秋葉区 古田 610	(0250) 24-5311 24-5094	豊島 宗厚 田端 芳男	医療法人 健進会 昭和58年6月1日	126	48				174	内・循・小・外 リハ・整・皮・眼 神内・歯・歯外・泌・放・精		救18.6.3
	白根大通病院	〒950-1407 新潟市南区 大通黄金4丁目14番地	(025) 362-0260 362-0272	薄田 芳丸 近藤 久義	医療法人 白美会 平成14年4月1日	60	239				299	内・神内・外・整・リハ		
	白根 緑ヶ丘病院	〒950-1262 新潟市南区 西白根 41	(025) 372-3105 373-2037	佐野 英孝 笹川 征一(事務 部長)	医療法人 敬成会 昭和41年8月1日			275			275	精		
	潟東 けやき病院	〒959-0516 新潟市西蒲区 国見 417	(0256) 86-3515 86-3530	鳥田 寛治 浅野 新一	医療法人 博優会 平成9年2月1日		100				100	内・外・歯・糖内		
	西蒲中央病院	〒959-0423 新潟市西蒲区 旗屋731	(0256) 88-5521 88-5531	松田 博人 田中 健一	医療法人 美郷会 平成14年4月1日	46	120				166	内・循内・呼内・消内・整・リハ 眼・ア・泌・神内		

# 新潟市保健所管内

保健所	病院名	所在地	電話番号	病院長名	開設者	使用許可病床数						診療科目	特例 補正	備考
			Fax番号	事務長名	開設年月日	一般	療養	精神	結核	感染症	計			
新潟市	新潟西蒲 メディカルセンター 病院	〒953-0041 新潟市西蒲区 巻甲 4368	(0256) 72-3111 72-0505	川口 正樹 澁田 憲昭	医療法人 白美会 平成17年10月10日	41	124				165	内・外・小 神内・形 整・リハ・皮・		
	木戸病院	〒950-0891 新潟市東区 上木戸 5-2-1	(025) 273-2151 273-8360	矢田 省吾 三膳 一美	その他の法人 新潟 医療生活協同組合 昭和51年5月6日	312					312	内・小・外・整・皮・消・呼 リハ・放・循・眼・耳・産婦 精・神内・泌・菌・小菌・菌外		救19.10.1
	白根健生病院	〒950-1214 新潟市南区 上下諏訪木 770-1	(025) 372-2191 372-5239	広野 修 小林 範男	その他の法人 白根保健生活協同組合 昭和33年8月1日	180	19				199	内・小・外・整・産婦・呼 循・消・皮・神内・眼・泌・精		救19.10.1
	信楽園病院	〒950-2035 新潟市西区 新通南3-3-11	(025) 260-8200 260-8199	皆川 信 水戸 哲夫	その他の法人 新潟 市社会事業協会 平成18年5月1日	337					337	内・外・神内・脳外・消内・呼内・胸部・糖尿病・内分泌内科 循内・リハ・眼・放診・病診・臨検 整・菌外・麻・腎内・糖内・感内・血管外		救18.5.1
	日本歯科大学 新潟病院	〒951-8580 新潟市中央区 浜浦町 1-8	(025) 267-1500 231-1110	関本 恒夫 若槻 紀寿	その他の法人 日本歯科大学 昭和47年4月19日	50					50	歯・矯歯・小菌 菌外	10	
	日本歯科大学 医科病院	〒951-8580 新潟市中央区 浜浦町 1-8	(025) 267-1500 231-1110	五十嵐 文雄 若槻 紀寿	その他の法人 日本歯科大学 昭和56年6月2日	50					50	内・外・耳		
	病院数 44					6,241	2,210	2,565	50	8	11,074			救急病院 17

# 新津保健所管内

保健所	病院名	所在地	電話番号 Fax番号	病院長名 事務長名	開設者 開設年月日	使用許可病床数					診療科目	特例 補正	備考	
						一般	療養	精神	結核	感染症				計
新 津	県立津川病院	〒959-4497 東蒲原郡阿賀町 津川 200	(0254) 92-3311 92-4964	吉嶺 文俊 土肥 茂	県 昭和28年6月1日	67					67	内・外・整・泌・婦 リハ・皮・眼・耳・小 脳外・神内・麻・心内		救19.10.1
	南部郷厚生 病院	〒959-1765 五泉市 愛宕甲2925番地2	(0250) 58-6111 58-7300	鰐淵 勉 石井 一史	市町村 さくら福祉保健事務組合 平成7年7月1日	70	50				120	内・神内・外 泌・皮		
	南部郷 総合病院	〒959-1707 五泉市 村松1404番地1	(0250) 58-6118 58-3019	篠川 主 山岸 勝美	医療法人社団 真仁会 昭和55年6月26日	155	44				199	内・小・外・リハ・泌 眼・消内・循内・呼内 放・心外・肛・脳外		救19.10.1
	北日本脳神経 外科病院	〒959-1825 五泉市 太田440番地1	(0250) 43-8444 43-8456	佐藤 光弥 山岸 勝美	医療法人社団 真仁会 平成5年5月18日	99	100				199	脳外・内・放		救17.7.9
	病院数 4						391	194	0	0	0	585		

# 三条保健所管内

保健所	病院名	所在地	電話番号 Fax番号	病院長名 事務長名	開設者 開設年月日	使用許可病床数					診療科目	特例 補正	備考	
						一般	療養	精神	結核	感染症				計
三 条	県立加茂病院	〒959-1397 加茂市 青海町 1-9-1	(0256) 52-0701 52-2258	高橋 芳右 早川 正治	県 昭和24年11月1日	150	30				180	内・小・外・整 産婦・皮・泌 眼・耳・神内・脳外・放		救19.11.14
	新潟県済生会 三条病院	〒955-8511 三条市 大野畑 6-18	(0256) 33-1551 34-7541	高桑 一喜 川崎 清	済生会 平成4年4月1日	199					199	内・放・眼・脳外・リハ・小・精・外 整・産・婦・耳・皮・泌・歯・麻 循内・呼内・消外・乳外・肛外 消内・腎内		救19.10.1
	三条総合病院	〒955-0055 三条市塚野目 5-1-62	(0256) 32-1131 34-7445	上村 旭 横山 一成	厚生連 昭和62年8月10日	199					199	内・小・外・皮・眼・耳・整 産婦・泌・歯・歯外・循		救20.3.5
	大島病院	〒955-0094 三条市 大島 5103	(0256) 34-1551 34-1581	浅間 弘恵 川崎 憲祐	医療法人 恵愛会 昭和45年7月1日			240			240	精・神		
	三之町病院	〒955-0071 三条市 本町 5-2-30	(0256) 33-0581 32-1896	鎌田 健一 石黒 信良	社会医療法人 嵐陽会 昭和51年4月1日	210					210	内・外・神内 脳外・放・整 リハ・歯・矯歯・小歯・泌・眼		救19.10.1
	富永草野病院	〒955-0046 三条市 興野 2-2-25	(0256) 36-8777 35-6212	中曾根 豊 五十嵐輝八	医療法人 積発堂 平成15年5月1日	100	96				196	内・リウ・整・形・リハ・麻		救19.10.1
	三条東病院	〒955-0053 三条市 北入蔵 2-17-27	(0256) 38-1133 38-1134	山田 英夫 竹内 秀治	医療法人社団 橘光葉会 平成2年5月1日			240			240	内 リハ・皮・消		
	かもしか病院	〒955-0128 三条市 南五百川80	(0256) 41-3131 41-3132	北澤 幹男 高野 八郎	医療法人社団 しただ 平成17年6月1日			180			180	内・精		
	独立行政法人 労働者健康福祉機構 燕労災病院	〒959-1228 燕市 佐渡 633	(0256) 64-5111 63-9819	宮下 薫 伊藤 美一	国 昭和54年5月28日	300					300	内・整・神内・脳外 皮・精・循・泌・外 眼・耳・リハ・放・歯		救17.8.11

# 三条保健所管内

保健所	病院名	所在地	電話番号	病院長名	開設者	使用許可病床数						診療科目	特例 補正	備考
			Fax番号	事務長名	開設年月日	一般	療養	精神	結核	感染症	計			
三 条	県立吉田病院	〒959-0242 燕市吉田 大保町 32-14	(0256)	田宮 洋一	県 昭和30年10月1日							内・小・外・整 神内・産婦・皮・脳外・泌・眼 耳・麻・リハ・放・歯外・精		救19.10.1
			92-5111	上松 敏之		302								
	病院数	10				1,460	546	240	0	0	2,246			救急病院7

# 長岡保健所管内

保健所	病院名	所在地	電話番号 Fax番号	病院長名 事務長名	開設者 開設年月日	使用許可病床数						診療科目	特例 補正	備考
						一般	療養	精神	結核	感染症	計			
長岡	県立精神医療センター	〒940-0015 長岡市 寿 2-4-1	(0258) 24-3930 24-3891	和知 学 石井 隆	県 昭和30年11月1日			400			400	内・神・精・菌		
	長岡赤十字病院	〒940-2085 長岡市 千秋2丁目297番地1	(0258) 28-3600 28-9000	森下 英夫 長谷川 則雄	日赤 平成9年9月1日	677			30	10	717	内・小・外・整・神内・脳外・皮・循 産・婦・泌・眼・耳・形・リハ・呼外・リウ 放・心外・小外・麻・精・菌・菌外		救21.9.12
	長岡中央総合病院	〒940-8653 長岡市 川崎町2041番地	(0258) 35-3700 33-9596	吉川 明 清水 健一郎	厚生連 平成17年10月1日	531					531	内・小・外・呼外・心外・整・心内 産婦・皮・泌・神内・脳外・眼 耳・リハ・放・形・麻・菌外・精・循内		救20.10.1
	三島病院	〒940-2302 長岡市 藤川 1713-8	(0258) 42-2311 42-2710	田中 政春 金内 範忠	医療法人 楽山会 昭和56年4月1日	59		296			355	内・神・精・菌 神内		
	長岡保養園	〒940-1111 長岡市 町田町 575	(0258) 32-4040 36-8263	角田 典穂 福田 文夫	医療法人 至誠会 昭和43年2月1日			220	193		413	内・精・神・菌 リハ		
	吉田病院	〒940-0053 長岡市 長町1-1668	(0258) 32-0490 36-5032	吉田 英毅 大原 恒二	医療法人 誠心会 昭和45年12月1日	48	77				125	内・外・整・放・べ整外 消内（内視鏡）・大腸肛外 麻・リハ・リウ		
	立川総合病院	〒940-8621 長岡市 神田町 3-2-11	(0258) 33-3111 33-8811	岡部 正明 吉原 正弘	医療法人 立川メディカルセンター 昭和56年4月1日	481					481	内・小・外・整・神内・脳外・泌・消 産婦・眼・耳・リハ・精・循・放・胃内 皮・心外・麻・形・呼外・菌外・呼		救19.10.1
	田宮病院	〒940-2183 長岡市 深沢町 2300	(0258) 46-3200 46-7300	東島 啓二 小河 一義	医療法人 崇徳会 昭和59年4月1日		60	437			497	内・精・菌・皮・婦・耳・眼・泌		
	長岡西病院	〒940-2081 長岡市 三ツ郷屋町 371-1	(0258) 27-8500 27-8509	田村 正人 関谷 裕一	医療法人 崇徳会 平成4年5月11日	115	125				240	内・泌・精・整・リハ・麻 皮・神内・心内・外 眼・菌・婦		救19.12.1

# 長岡保健所管内

保健所	病院名	所在地	電話番号	病院長名	開設者	使用許可病床数						診療科目	特例 補正	備考
			Fax番号	事務長名	開設年月日	一般	療養	精神	結核	感染症	計			
長岡	悠遊健康村 病院	〒940-2138 長岡市 大字日越 337	(0258) 47-8500 47-8555	新井 久之 小川 健一	医療法人 立川メディカルセンター 平成9年7月1日	151	149				300	内・精・神内 整・脳外・リハ		
	長岡療育園	〒940-2135 長岡市 深沢町 2278-8	(0258) 46-6611 47-1243	小西 徹 田宮 経夫	その他の法人社会福 祉法人長岡福祉協会 昭和54年5月8日	98	45				143	内・小	140	
	見附市立病院	〒954-0052 見附市 学校町 2-13-50	(0258) 62-2800 61-1700	南村 哲司 大橋 耕一	市町村 見附市 平成4年7月1日	94					94	内・整・放・脳外 神内・外	31	救21.10.7
	病院数 1 2					2,254	736	1,326	30	10	4,296			救急病院 5



# 魚沼保健所管内

保健所	病院名	所在地	電話番号	病院長名	開設者	使用許可病床数					診療科目	特例 補正	備考	
			Fax番号	事務長名	開設年月日	一般	療養	精神	結核	感染症				計
魚沼	県立小出病院	〒946-0001 魚沼市 日渡新田 34	(025) 792-2111 792-2134	布施 克也 橘 勝	県 昭和24年11月1日	253		130			383	内・小・外・整・脳外 産婦・皮・泌・眼・耳・精 放・麻・神・呼外・心外		救19.10.1
	国民健康保険 魚沼市立 堀之内病院	〒949-7413 魚沼市 堀之内 4315	(025) 794-2450 794-4263	永瀬 敏明 滝澤 直行	市町村 魚沼市 平成16年11月1日	34	50				84	内・外・リハ		救19.10.1
	魚沼病院	〒947-0028 小千谷市 城内 4-1-38	(0258) 83-2870 83-4789	黒川 和泉 若杉 克彦	厚生連 昭和53年7月1日	191					191	内・小・外・整・心外 産婦・眼・耳・呼外 リハ・皮・泌・脳外		救19.10.1
	小千谷 総合病院	〒947-8601 小千谷市 本町 1-13-33	(0258) 83-3600 82-6223	家里 裕 高野 善昭	財団法人 小千谷総合病院 大正14年8月18日	287					287	内・小・外・整・婦 眼・耳・リハ・神内・消・麻 放・皮・泌・乳外・臨検 病診・透内・べ外		救19.10.1
	ほんだ病院	〒946-0031 魚沼市 原虫野433-3	(025) 792-9550 792-8637	稲月 原 大塚 克也	医療法人 魚野会 平成8年2月1日			100			100	精・神・内	100	
	小千谷さくら 病院	〒947-0041 小千谷市 小栗田 2732	(0258) 83-2680 83-4416	若林 允甫 松坂 茂俊	その他の法人 社会 福祉法人長岡福祉協 平成13年3月1日	110	60				170	内・神内・リハ		
	病院数 6					875	110	230	0	0	1,215			救急病院 4

# 南魚沼保健所管内

保健所	病院名	所在地	電話番号	病院長名	開設者	使用許可病床数					診療科目	特例 補正	備考	
			Fax番号	事務長名	開設年月日	一般	療養	精神	結核	感染症				計
南魚沼	県立 六日町病院	〒949-6623 南魚沼市 六日町 636-2	(025) 772-7111 772-7119	吉田 和清 泉澤 芳久	県 昭和54年6月1日	199					199	内・小・外・整・脳外・産婦 眼・耳・リハ・皮 泌・神内・歯外・麻		救19.10.1
	南魚沼市立 ゆきぐに 大和病院	〒949-7302 南魚沼市 浦佐 4115	(025) 777-2111 777-3853	宮永 和夫 米山 恒夫	市町村 南魚沼市 平成16年11月1日	161	38				199	内・小・外・神内・整・眼・形・耳・皮 泌・産婦・リハ・精・循・胃・放・呼 肛・リウ・麻・歯・小歯・矯歯・歯外		救19.10.1
	町立湯沢病院	〒949-6101 南魚沼郡湯沢町 大字湯沢2877-1	(025) 780-6543 784-1900	井上 陽介 総務課長 林 勝彦	市町村 湯沢町 平成14年8月21日	40	50				90	内・外・整・小・眼・歯		救20.10.22
	齋藤記念病院	〒949-6602 南魚沼市 欠之上 478-2	(025) 773-5111 773-3024	福田 修 三井 洗一	医療法人 齋藤記念病院 昭和61年4月1日	70	48				118	神内・脳外・外・整・リウ		救19.10.1
	五日町病院	〒949-7101 南魚沼市 五日町 2375	(025) 776-3113 776-3114	斎藤 道男 中嶋 晴己	医療法人 越南会 昭和60年4月1日			220			220	内・精・神		
	病院数 5						470	136	220	0	0	826		

# 十日町保健所管内

保健所	病院名	所在地	電話番号 Fax番号	病院長名 事務長名	開設者 開設年月日	使用許可病床数					診療科目	特例 補正	備考	
						一般	療養	精神	結核	感染症				計
十日町	県立 十日町病院	〒948-0065 十日町市 高山32-9	(025) 757-5566 757-5566	塚田 芳久 釜田 富男	県 昭和24年11月1日	275					275	内・小・外・整 脳外・産婦・ひ・放 眼・耳・神内・麻		救19.10.1
	県立松代病院	〒942-1526 十日町市 松代 3592-2	(025) 597-2100 597-3909	鈴木 善幸 関谷 春男	県 昭和52年9月1日	55					55	内・整・ひ・眼・精神		救19.10.1
	町立津南病院	〒949-8201 中魚沼郡津南町 大字下船渡丁 2682	(025) 765-3161 765-3304	石川 眞一郎 内山 純一	市町村 津南町 昭和38年11月1日	62	52				114	内・小・外・整 産婦・耳・眼 ひ・歯・精神		救19.10.1
	中条病院	〒949-8617 十日町市 中条己 2941	(025) 757-3018 752-3607	高橋 滋 岩田 武	厚生連 昭和13年5月10日	45	45				90	内・外・整・皮 ひ・歯		救19.10.1
	中条第二病院	〒949-8617 十日町市 中条己 2941	(025) 757-3965 752-3607	須賀 良一 岩田 武	厚生連 平成11年2月1日				180		180	精・内		
	上村病院	〒949-8407 十日町市 田中口468-1	(025) 763-2111 763-2870	上村 斉 松本 克昭	財団法人 上村病院 昭和25年5月22日	37	74				111	内・外・耳 婦・皮・整・眼		救19.10.1
	病院数 6						474	171	180	0	0	825		

# 柏崎保健所管内

保健所	病院名	所在地	電話番号	病院長名	開設者	使用許可病床数						診療科目	特例 補正	備考	
			Fax番号	事務長名	開設年月日	一般	療養	精神	結核	感染症	計				
柏崎	独立行政法人 国立病院機構 新潟病院	〒945-8585 柏崎市 赤坂町 3-52	(0257) 22-2126 24-9812	富沢 修一 田中 清次	国 昭和14年10月10日		350					350	内・小・外・整 放・神内・リハ 歯・リウ	200	救20.4.12
	刈羽郡 総合病院	〒945-8535 柏崎市 北半田 2-11-3	(0257) 23-2165 22-0834	藤原 正博 鈴木 久	厚生連 平成3年6月7日		420					420	内・小・外・整・リハ 産婦・眼・耳 精・皮・泌・脳外・歯・放・麻・循		救19.10.1
	柏崎中央病院	〒945-0055 柏崎市 駅前 2-1-25	(0257) 23-6254 23-0325	星山 圭鉦 佐藤 寛紀	医療法人 公仁会 昭和58年4月1日		48	35				83	内・外・整・泌 脳外・胃・肛 神・リハ・眼		救19.10.1
	柏崎厚生病院	〒945-1341 柏崎市 大字茨目 2071-1	(0257) 22-0111 22-0112	松田ひろし 藍澤 豊子	医療法人 立川メディカルセンター 昭和60年4月1日		60		240			300	精・歯・内	100	
	関病院	〒945-0826 柏崎市 元城町 1-42	(0257) 23-4314 21-0073	清水 洋一 武田 浩	医療法人 明生会 平成17年10月1日					100		100	精		
	病院数 5						878	35	340	0	0	1,253			救急病院 3

# 上越保健所管内

保健所	病院名	所在地	電話番号 Fax番号	病院長名 事務長名	開設者 開設年月日	使用許可病床数					診療科目	特例 補正	備考	
						一般	療養	精神	結核	感染症				計
上	独立行政法人 労働者健康福祉機構 新潟労災病院	〒942-8502 上越市 東雲町1-7-12	(025) 543-3123 544-5210	松原 要一 堀田 富士男	国 昭和33年5月29日	360					360	内・精・小児・外・整・脳外 呼外・心外・皮・泌・産婦 眼・耳鼻・リハ・放・歯外・麻・病診		救18.3.24 地域20.5.14
	独立行政法人 国立病院機構 さいがた病院	〒949-3193 上越市大潟区 犀潟 468-1	(025) 534-3131 534-4824	下村 登規夫 石澤 博文	国 昭和23年11月4日	160		250			410	内・精・神内・消・小児・整 リハ・放・歯	80	
	県立中央病院	〒943-0192 上越市 新南町 205	(025) 522-7711 521-3720	矢澤 正知 樋木 正行	県 平成9年8月1日	524				10	534	内・精・神内・小・外・整 形成・脳外・呼外・心外・小外・皮 泌・産婦・眼・耳・リハ・放・歯外・麻・循内・病診		救20.8.11
	県立柿崎病院	〒949-3216 上越市柿崎区 柿崎 6412-1	(025) 536-3131 536-3136	藤森 勝也 布施 一成	県 昭和24年11月1日	55					55	内・外・整・皮・婦・眼・耳		救19.10.1
	県立妙高病院	〒949-2106 妙高市 大字田口 147-1	(0255) 86-2003 86-2065	岸本 秀文 横尾 辰男	県 昭和24年11月1日	60					60	内・神内・小児・整・皮・泌 眼・耳		救19.10.1
	上越地域医療 センター病院	〒943-8531 上越市 南高田町 6-9	(025) 523-2131 522-3377	石橋 敏光 山根 浩二	市町村 上越市 平成12年3月1日	124	55		20		199	内・外・整・肛・リハ		救18.10.24
	けいなん総合 病院	〒944-8501 妙高市 田町 2-4-7	(0255) 72-3161 73-8102	新井 英樹 萩原 美津雄	厚生連 昭和38年1月1日	170					170	内・小児・外・整・皮・泌 産婦・眼・耳・歯		救19.10.1
	上越総合病院	〒943-8507 上越市 大道福田148番1号	(025) 524-3000 524-3002	外山 譲二 三條 成巳	厚生連 平成18年4月1日	308					308	内・神内・小・外・整・脳外 皮・泌・産婦・眼・耳・リハ 放・歯・麻・循内・救急		救18.4.1
	三交病院	〒942-8530 上越市 大字塩屋337-1	(025) 543-2624 543-0415	坂本 隆行 齋藤 隆	医療法人 三交会 平成13年10月20日				144		144	内・精・神・歯		
	高田西城病院	〒943-0834 上越市 西城町 2-8-30	(025) 523-2139 526-0102	川室 優 丸山 豊	医療法人 高田西城会 昭和27年7月25日						270	内・神・歯・心内・老精		

# 上越保健所管内

保健所	病院名	所在地	電話番号	病院長名	開設者	使用許可病床数					診療科目	特例 補正	備考	
			Fax番号	事務長名	開設年月日	一般	療養	精神	結核	感染症				計
上	川室記念病院	〒943-0109 上越市 大字北新保71番甲地	(025) 520-2021 520-2022	小林 潔 藤野 正彦	医療法人 常心会 昭和40年4月1日			171			171	内・精・神		
	麓病院	〒942-0001 上越市 中央 1-23-26	(025) 543-2103 543-2870	竹之内民夫 幸村 守泰	医療法人 麓会 昭和26年9月1日	28	54				82	内・小・外・皮・整		
越	医療法人 知命堂病院	〒943-0834 上越市 西城町 3-6-31	(025) 523-2161 526-1511	野村 穰一 佐藤 三三夫	医療法人 知命堂病院 昭和39年4月1日	97	48				145	内・循・外・泌・婦		救19.10.1
	病院数 13					1,886	157	835	20	10	2,908			救急病院 8

# 糸魚川保健所管内

保健所	病院名	所在地	電話番号 Fax番号	病院長名 事務長名	開設者 開設年月日	使用許可病床数					診療科目	特例 補正	備考	
						一般	療養	精神	結核	感染症				計
糸魚川	糸魚川 総合病院	〒941-8502 糸魚川市 大字竹ヶ花 457-1	(025) 552-0280 552-3819	樋口 清博 新井 祐介	厚生連 平成3年12月1日	269					269	内・小・外・整 産婦・眼・放・泌・皮・耳・脳 精・菌・麻・心外・呼外		救19.3.3
	よしだ病院	〒941-0067 糸魚川市 横町 5-9-12	(025) 553-0711 553-0525	吉田孝太郎 塚田 和也	医療法人 一栄会 平成3年5月1日	62					62	整・リハ		
川	病院数 2					331	0	0	0	0	331			救急病院 1

# 佐渡保健所管内

保健所	病院名	所在地	電話番号	病院長名	経営主体	使用許可病床数					診療科目	特例 補正	備考	
			Fax番号	事務長名	開設年月日	一般	療養	精神	結核	感染症				計
佐 渡	佐渡市立両津 病院	〒952-0007 佐渡市 浜田177-1	(0259) 23-5111 23-3070	石塚 修 塚本 寿一	市町村 佐渡市 平成16年3月1日	99					99	内・小・外・整 産婦・耳・歯 矯歯		救19.10.1
	佐渡市立相川 病院	〒952-1531 佐渡市 相川広間町 7	(0259) 74-3121 74-2625	吉井 章 山本 真佐夫	市町村 佐渡市 平成16年3月1日		52				52	内		救19.10.1
	佐渡総合病院	〒952-1209 佐渡市 千種 113-1	(0259) 63-3121 63-6349	百都 健 中田 徹	厚生連 平成13年4月1日	418				4	422	内・小・外・整・神内・脳外・形・泌 小外・産婦・皮・眼・耳・放・心外 麻・呼内・循内・消内・歯・歯外・精		救19.10.1
	羽茂病院	〒952-0504 佐渡市 羽茂本郷 22	(0259) 88-3121 88-2153	松尾 凡平 渡辺 義一	厚生連 平成13年4月1日	45					45	内・小・外・眼 耳・皮		
	真野みずほ病院	〒952-0313 佐渡市 真野 73	(0259) 55-1122 55-1133	長島 清 川原 隆太郎	厚生連 平成15年3月1日			158			158	精・内・耳・皮		
	佐和田病院	〒952-1313 佐渡市 八幡町 332	(0259) 57-3333 57-3326	三輪 智久 田中 邦明	医療法人 おけさ会 平成5年2月1日		34				34	整・内・外・麻 リハ・歯・小歯 矯歯・歯外・消		
	病院数 6						562	86	158	0	4	810		



7-(4) 医薬品等調達先一覧

	下越地区	中越地区	上越地区	佐渡地区
医薬品	(株)バィタルネット新潟流通センター 新潟市西区小新字大通 3799-1 025-234-1111	(株)バィタルネット長岡支店 長岡市新産2-1-14 0258-46-9911	(株)バィタルネット上越支店 上越市大字上島字上川原 457-1 025-524-6161	(株)バィタルネット佐渡支店 佐渡市中興字城の前587-2 0259-63-2251
	(株)マルタケ新潟店 新潟市西区流通センター 4-6-2 025-268-6311	(株)マルタケ長岡店 長岡市新産3-5-4 0258-47-1531	(株)マルタケ上越店 上越市頸城区下吉字本田77-1 025-543-1171	(株)マルタケ佐渡営業所 佐渡市吉岡字大道465-4 0259-51-2211
	本間東邦(株)営業本部 新潟市中央区美咲町1-23-2 025-285-8111	本間東邦(株)長岡事業所 長岡市新産1-1-6 0258-46-9171	本間東邦(株)上越営業所 上越市上源入254-19 025-543-7321	
医療資器材	ジェイメディカル(株) 新潟市東区紫竹卸新町 1808-22 025-272-3311	ジェイメディカル(株)長岡営業所 長岡市新組町字筒場2145-3 0258-24-5331	源川医科器械(株)上越営業所 上越市春日山町3-18-54 025-525-2521	
	健光メディカル(株) 三条市塚野目5-17-14 0256-38-4121	源川医科器械(株)長岡営業所 長岡市蓮瀧2-6-10 0258-28-5111	(株)金森医療器械店 上越市仲町3-2-15 025-524-5346	
	イワツキ(株) 西蒲原郡弥彦村大字弥彦875 0256-94-3101	橋本医科器械(株) 柏崎市中央町7-7 0257-24-3231	(株)福山医科器械店 上越市本町2-3-23 025-523-3183	
	源川医科器械(株)商品センター 新潟市江南区亀田工業団地 2-2528-38 025-385-8300	(株)悠久堂医科器械店 長岡市石動南町8-1 0258-47-1848		
	(株)マルタケ医療関連部 新潟市西区流通センター 4-6-2 025-268-6337			
輸血用血液	新潟県赤十字血液センター 新潟市中央区関屋下川原町 1-3-12 025-230-1708	新潟県赤十字血液センター長岡出張所 長岡市喜多町1113-1 0258-29-3303		

7-(5) 医療救護班及び歯科医療救護班編成機関一覧

1 医療救護班編成機関

区 分	圏域別班数		
	上越	中越	下越
新潟県立病院 (6班)	*中央病院①	*小出病院① *六日町病院① *十日町病院①	*新発田病院① 吉田病院①
日本赤十字社新潟県支部 (3班)		*長岡赤十字病院③	
新潟大学医歯学総合病院 (3班)			*新潟大学医歯学総合病院③
市町村立病院 (3班)		ゆきぐに大和病院①	*新潟市民病院① 水原郷病院①
新潟県厚生農業協同組合連合会 (4班)	*糸魚川総合病院①	*刈羽郡総合病院①	*村上総合病院① *佐渡総合病院①
医療法人 (1班)			*下越病院①
新潟県済生会 (2班)			*済生会新潟第二病院① *済生会三条病院①
新潟県医師会	被災状況に応じ派遣を依頼		
合 計 (22班)	2班	8班	12班

(注1) \* は「災害拠点病院」に指定されている病院

(注2) 病院名の次にある○の数字は、編成班数

2 県歯科医療救護班の編成を依頼している機関

区 分	班数	圏域別班数		
		上越	中越	下越
新潟県歯科医師会	6	2	2	2
新潟大学医歯学総合病院	1			1
日本歯科大学新潟病院	1			1
合 計	8班	2班	2班	4班

(注) 大学病院の2班は、初期救急医療段階での口腔外科に対応

## 7-(6) 医師会・歯科医師会所在地一覧

医師会名	会長名	郵便番号	所在地	電話番号	FAX番号
新潟県医師会	渡部 透	951-8581	新潟市中央区医学町通2-13	025-223-6381	025-224-6103
新潟市医師会	佐野 正俊	951-8131	新潟市中央区紫竹山3-3-11 (新潟市総合保健医療センター内)	025-240-4131	025-240-6760
長岡市医師会	太田 裕	940-2101	長岡市寺島町653	0258-22-5600	0258-22-5605
上越医師会	服部 伸	943-8555	上越市春日野1-2-33	025-524-7111	025-522-2434
三条市医師会	池田 稔	955-0862	三条市南新保6-43	0256-32-6058	0256-32-6755
柏崎市刈羽郡医師会	高桑 正道	945-0061	柏崎市栄町18-7 柏崎メジカルセンター内	0257-23-2111	0257-23-7873
新発田北蒲原医師会	廣神 俊彦	957-8577	新発田市本町4-16-83 下越総合健康開発センター内	0254-22-4008	0254-22-0492
五泉市東蒲原郡医師会	歌川 亨一	959-1863	五泉市東本町2-6-1	0250-41-0611	0250-41-0612
加茂市医師会	五十嵐 隆夫	959-1313	加茂市幸町1-14-17	0256-52-2085	0256-52-2398
見附市南蒲原郡医師会	田崎 哲也	954-0051	見附市本所1-2-64 嵐南メジカルセンター内	0258-62-1364	0258-62-1597
十日町市中魚沼郡医師会	池田 透	948-0082	十日町市子226-1 本町分庁舎2階	025-752-3606	025-750-1422
村上市岩船郡医師会	澤田 洋一	958-0862	村上市若葉町10-7	0254-52-4666	0254-53-0775

医師会名	会長名	郵便番号	所在地	電話番号	FAX番号
小千谷市魚沼市医師会	中村 忠夫	947-0028	小千谷市城内2-6-5 小千谷市健康センター内	0258-82-7511	0258-82-8452
糸魚川市医師会	室川 諭	941-0067	糸魚川市横町5-5-58	025-552-2173	025-553-1150
燕市医師会	古川 伸夫	959-0215	燕市吉田下中野1495-10 吉田下中野コミュニティセンター内	0256-92-3322	0256-93-6336
南魚沼郡市医師会	角谷 文祐	949-6625	南魚沼市六日町185-1	025-773-6545	025-773-2713
佐渡医師会	田尻 正記	952-1209	佐渡市千種113-1 佐渡総合病院内	0259-63-6360	0259-63-6360

歯科医師会名	会長名	郵便番号	所在地	電話番号	FAX番号
新潟県歯科医師会	五十嵐 治	950-0914	新潟市中央区堀之内南3-8-13	025-283-3030	025-283-6692
新潟市歯科医師会	登坂 邦彦	950-0914	新潟市中央区紫竹山3-3-11 新潟市総合保健医療センター4階	025-244-5231	025-244-7221
佐渡歯科医師会	渡部 尚	952-1314	佐渡市河原田本町409-6 小林斉様方	0259-57-3484	0259-57-3484
上越歯科医師会	永井 謙	943-0804	上越市新光町1-10-16 上越歯科医師会館	025-522-1202	025-522-5610
柏崎市歯科医師会	大塚誠之輔	945-0061	柏崎市栄町18-31 柏崎市歯科医師会館	0257-32-5161	0257-32-5162
長岡歯科医師会	広瀬 征也	940-0865	長岡市四郎丸町232-1 長岡歯科医師会館	0258-32-1430	0258-32-4300
小千谷北魚沼歯科医師会	藤本 誠	946-0025	魚沼市古新田179藤本歯科医院内	025-792-7695	025-792-7914
十日町市中魚沼郡歯科医師会	蕪木 彰	948-0082	十日町市本町3-寅甲2-甲	025-752-5380	025-757-0959
南魚沼郡歯科医師会	中澤 正輝	949-6623	南魚沼市六日町986-2 中澤歯科医院内	025-772-7133	025-772-7278
三条市歯科医師会	相場 剛	955-0061	三条市林町1-22-10 皆木ビル2F	0256-35-4631	0256-32-7453
加茂市見附市歯科医師会	永井 正志	959-1513	南蒲原郡田上町船河甲1073-17 川名歯科医院内	0256-53-4180	0256-53-2046
西蒲原歯科医師会	五十嵐一男	953-0041	新潟市西蒲区巻甲4363 巻地域保健福祉センター内	0256-73-3520	0256-73-4882
五泉市阿賀町歯科医師会	五十嵐 薫	959-1862	五泉市旭町3-45マンション旭205	0250-47-3503	0250-47-3504

歯科医師会名	会長名	郵便番号	所在地	電話番号	FAX番号
新発田市歯科医師会	布村 玲輔	957-8577	新発田市本町4-16-83 下越総合健康開発センター内	0254-24-8076	0254-24-2654
北蒲原歯科医師会	猪股 文明	959-2631	胎内市表町1-17 江口歯科医院内	0254-43-2217	0254-43-2445
岩船郡村上市歯科医師会	村井 幸博	958-0857	村上市飯野2-5-6 いいの歯科医院内	0254-52-5756	0254-52-6265

## 8 防疫に関する資料

### 8 - (1) 震災時の防疫対策指針

方針	被害地帯に発生が予想される感染症のうち、特に赤痢、腸チフス、パラチフス等腸疾患系感染症や日本脳炎等の発生を未然に防止するため、飲料水の確保と消毒方法の徹底を期し、かつし尿処理の適切な運用と併せ清掃並びにねずみ族、昆虫等の駆除の充実により被災住民の健康保持に努めることを方針とする。						
手順	主対象	使用薬剤	方法	必要量	実施時期	備考	
第1次	A	井戸埋設 井戸汚水侵入	次亜塩素酸 ナトリウム	薬剤の投入、井戸替え及び必要に応じろ過施設の設置を行う。 更に、日常の一般消毒方法を指導する。		引水後直ちに	初回10ppm 次回1.9 ~3.0ppm
	B	便槽埋没 便槽汚水侵入	クレゾール	浸水家屋のし尿のくみ取りを行い、薬剤を投入し攪拌する。		引水後直ちに	
	C	床下浸水家屋	消石灰 クレゾール	浸水家屋全戸を対象に消毒を行う。 消石灰	1戸当たり 消石灰 6kg	引水後直ちに	クレゾール 3%液
		床上浸水家屋	消石灰 クレゾール 逆性石けん	床下、家屋周囲に散布する。 クレゾール 床下、その他汚染か所に散布、噴霧する。 逆性石けん 室内、家具の汚れを洗い流した後、希釈液でよく拭くか噴霧する。			逆性石けん (塩化ベンザルコニウムまたは塩化ベンゼトニウム) 0.1%液
D	全戸		戸口調査			被災地域の規模に応じた班編制を行う。	
第2次	A	便槽埋没 便槽汚水侵入	オルソ剤 (オルトジクロロベンゼン+クレゾール)	必要に応じて散布し、衛生害虫を駆除する。		第1次手順実施後引き続き行う	オルソ剤 2%
	B	床下浸水家屋 床上浸水家屋	オルソ剤 ピレスロイド殺虫剤	オルソ剤 必要に応じて床下に散布する。 ピレスロイド殺虫剤 必要に応じ可能な限り発生源を含め家屋内外に噴霧し、衛生害虫を駆除する。		第1次手順実施後引き続き行う。	被災地域の規模に応じた班編制を行う。
	C	全戸		戸口調査			
第3次	第1次、第2次手順の不完全地区を重点に実施する。						
概ね準備すべき機械・器具・薬剤	<p>1 消毒及びねずみ族・昆虫駆除関係</p> <p>(1) 機械…噴霧器、散布機</p> <p>(2) 器具…ジョーロ、ろ水機(移動式)、給水車</p> <p>(3) 薬剤…次亜塩素酸ナトリウム、消石灰、クレゾール、オルトジクロロベンゼン、逆性石けん ※薬剤の種類は、被災地の実情に応じて変更して差し支えない。</p> <p>2 清掃関係</p> <p>(1) 機械…バキュームカー、トラック、ブルドーザー、ショベルカー</p> <p>(2) 器具…一輪車、スコップ、つるはし、ほうき、ちりとり</p>						

## 8 - (2) 感染症指定医療機関

「感染症の予防及び感染症の患者に対する医療に関する法律」に基づき新潟県知事が指定する医療機関  
(平成20年12月1日現在)

第1種感染症指定医療機関…(新潟市民病院 病床数2床)  
→主として同法第6条に定める「一類感染症※1」患者の入院を担当

第2種感染症指定医療機関…次表のとおり  
→主として同法第6条に定める「二類感染症※2」患者の入院を担当

感染症指定医療機関の配置 (平成20年12月1日現在)

二次保健医療圏	第1種感染症指定医療機関	第2種感染症指定医療機関	所在地	電話
下越	— 新潟市民病院(2)	県立新発田病院 (4)	新発田市本町1-2-8	0254-22-3121
新潟		新潟市民病院 (6)	新潟市中央区鐘木463-7	025-281-5151
県央		長岡赤十字病院 (10)	長岡市千秋2-297-1	0258-28-3600
中越				
魚沼		県立中央病院 (10)	上越市新南町205	025-522-7711
上越				
佐渡		佐渡総合病院 (4)	佐渡市千種113-1	0259-63-3121
計		1病院 2床	5病院 34床	

※1：一類感染症

エボラ出血熱、クリミア・コンゴ出血熱、痘そう、南米出血熱、ペスト、マールブルグ病及びラッサ熱をいう。

※2：二類感染症

急性灰白髄炎（ポリオ）、結核、ジフテリア、重症急性呼吸器症候群（病原体がコロナウイルス属SARSコロナウイルスであるものに限る。）、鳥インフルエンザ（H5N1）をいう。



8-(3) し尿及びごみ処理施設一覧

【し尿処理施設】

施設設置者の名称	構成市町村	管理者	施設の名称	規模 (KL/日)	施設の所在地
新潟市		新潟市長	舞平清掃センター	149 (生ごみ) 1.8t/日)	〒 950-0329 新潟市江南区平賀161番地1 TEL (025) 280-3131 Fax (025) 280-3133
			白根し尿処理場	100	〒 950-1412 新潟市南区臼井2135番地1 TEL (025) 371-5070 Fax (025) 372-3708
			巻し尿処理場	100	〒 953-0076 新潟市西蒲区福井79番地 TEL (0256) 72-2835 Fax (0256) 72-2835
長岡市		長岡市長	寿クリーンセンター し尿前処理施設	90	〒 940-0015 長岡市寿3-6-1 TEL (0258) 24-3300 Fax (0258) 24-6553
			栃尾清掃センター	15	〒 940-0203 長岡市楡原665-1 TEL (0258) 52-2079
			中之島クリーンセンター し尿処理施設	50	〒 954-0214 長岡市中条新田1080-2 TEL (0258) 24-3712 Fax (0258) 24-6553
十日町市		十日町市長	エコ・アクアセンター	65	〒 948-0056 十日町市丑915-2 TEL (025) 752-3924 Fax (025) 757-1751
村上市		村上市長	アクアセンター	100	〒 958-0014 村上市下渡184-58 TEL (0254) 53-3818 Fax (0254) 52-7520
柏崎市		柏崎市長	し尿処理施設	85	〒 945-0011 柏崎市松波四丁目13番13号 TEL (0257) 23-5170 Fax (0257) 24-4196
燕市		燕市長	燕市衛生センター	50	〒 959-0214 燕市吉田法花堂4789 TEL (0256) 93-2695 Fax (0256) 93-2695
糸魚川市		糸魚川市長	糸魚川清掃センター	73	〒 949-0301 糸魚川市須沢2051-2 TEL (025) 552-1324 Fax (025) 552-0824
上越市		上越市長	汚泥リサイクル パーク	240 (生ごみ 8t/日)	〒 942-0241 上越市大字小泉947 TEL (025) 520-2088 Fax (025) 520-2242
佐渡市		佐渡市長	国仲清掃センター	30 20	〒 952-1311 佐渡市八幡1913 TEL (0259) 52-2797 Fax (0259) 52-5739
			南佐渡し尿処理センター	20	〒 952-0603 佐渡市小木木野浦163-2 TEL (0259) 86-2373 Fax (0259) 86-3172
南魚沼市		南魚沼市長	環境衛生センター し尿処理施設	90	〒 949-6407 南魚沼市島新田764 TEL (025) 782-0339 Fax (025) 782-1625

施設設置者の名称	構成市町村	管理者	施設の名称	規模 (KL/日)	施設の所在地
阿賀町		阿賀町長	阿賀町汚泥再生センター	22.3 (生ごみ等 3.5t/日)	〒 959-4407 東蒲原郡阿賀町西374番地 TEL (0254) 92-2154 Fax (0254) 92-3106
小千谷市		小千谷市長	衛生センター清流園	60 30	〒 949-8731 長岡市川口牛ヶ島字鷺巣2537番地1 TEL (0258) 82-8448 Fax (0258) 82-8448
中越衛生処理組合	三条市 燕市	三条市長	衛生処理場	130 100	〒 959-1228 燕市大字佐渡 TEL (0256) 62-4703 Fax (0256) 63-2587
下越清掃センター組合	新発田市 胎内市 関川村 村上市	胎内市長	下越清掃センター	81 (生ごみ 0.7t/日)	〒 959-2608 胎内市富岡7番地153 TEL (0254) 46-2064 Fax (0254) 46-2099
津南地域衛生施設組合	十日町市 津南町 栄村(長野県)	津南町長	し尿処理場	65	〒 949-8201 中魚沼郡津南町大字下船渡戊2013 TEL (025) 766-2608
加茂市・田上町消防衛生組合	加茂市 田上町	加茂市長	衛生センター	20 40	〒 959-1311 加茂市大字加茂新田5046-2 TEL (0256) 52-1979
新発田地域広域事務組合	新発田市 聖籠町	新発田市長	新発田衛生センター	130	〒 957-0007 新発田市小舟町2-8-15 TEL (0254) 22-2181
			中部衛生センター	47	〒 957-0105 北蒲原郡聖籠町次第浜字砂山4614-359 TEL (0254) 42-4158
新井頸南広域行政組合	妙高市 上越市	妙高市長	し尿処理場	65	〒 944-0005 妙高市大字中川273-1 TEL (0255) 72-3032 Fax (0255) 72-3357
五泉地域衛生施設組合	五泉市 阿賀野市	五泉市長	し尿処理場	91	〒 959-1604 五泉市論瀬8902番地2 TEL (0250) 43-3852 Fax (0250) 43-3853
阿賀北広域組合	阿賀野市 新潟市	阿賀野市長	清掃センター	99	〒 959-1976 阿賀野市船居496番地1 TEL (025) 387-3798 Fax (025) 387-3422

## 9 こころのケア対策

### 9-(1) 精神科医療機関一覧

#### (精神科病院)

精神科病院名	郵便番号	所在地	TEL
村 upper はまなす病院	958-0024	村上市瀬波中町12-18	0254-53-2890
県立新発田病院	957-8588	新発田市本町1-2-8	0254-22-3121
有田病院	957-0014	新発田市金谷197	0254-22-4009
黒川病院	959-2805	胎内市字大開1522	0254-47-2422
新津信愛病院	956-0036	新潟市秋葉区中村271	0250-22-2161
白根緑ヶ丘病院	950-1262	新潟市南区西白根41	025-372-3105
大島病院	955-0094	三条市大島5141	0256-34-1551
県立精神医療センター	940-0015	長岡市寿2-4-1	0258-24-3930
三島病院	940-2302	長岡市藤川1713-8	0258-42-2311
長岡保養園	940-1193	長岡市町田町575	0258-32-4040
田宮病院	940-2183	長岡市深沢町2300	0258-46-3200
県立小出病院	946-0001	魚沼市日渡新田34	025-792-2111
ほんだ病院	946-0031	魚沼市原虫野433-3	025-792-9550
五日町病院	949-7101	南魚沼市五日町2375	025-776-3113
中条第二病院	949-8617	十日町市中条己2941	025-757-3018
柏崎厚生病院	945-1392	柏崎市茨目字二ツ池2071-1	0257-22-0111
関病院	945-0826	柏崎市元城町1-42	0257-23-4314
さいがた病院	949-3193	上越市大潟区犀潟468-1	025-534-3131
三交病院	943-8530	上越市大字塩屋337-1	025-543-2624
高田西城病院	943-0834	上越市西城町2-8-30	025-523-2139
川室記念病院	943-0109	上越市北新保71-甲地	025-520-2021
真野みずほ病院	952-0313	佐渡市真野73	0259-55-1122
新潟大学医歯学総合病院	951-8520	新潟市旭町通1-754	025-223-6161
南浜病院	950-3102	新潟市北区島見町4540	025-255-2121
松浜病院	950-3121	新潟市北区松浜町3396	025-259-3241
河渡病院	950-0012	新潟市東区有楽1-15-1	025-274-8211
末広橋病院	950-0056	新潟市東区古川町1-8	025-274-6311
新潟信愛病院	950-2076	新潟市西区上新栄町1-1-1	025-269-4101
佐潟荘	950-2261	新潟市西区赤塚5588	025-239-2135

# 10 食料・生活必需品等の供給

## 10-1 災害時緊急物資備蓄状況

(平成22年4月1日現在)

区分	品名	規格	保存期間	1箱の数量	数量											
					新潟市		上越市		佐渡市		その他		合計			
					箱数	個数	箱数	個数	箱数	個数	箱数	個数	箱数	個数		
食料品等	主食				1,025	62,900	140	8,670	50	3,430	—	—	—	—	1,215	75,000
		乾ばん	5年	128	100	12,800	15	1,920	10	1,280	—	—	—	—	125	16,000
		アルファーム(梅粥)	5年	50	230	11,500	30	1,500	10	500	—	—	—	—	270	13,500
		◇(五目ごはん)	5年	50	230	11,500	30	1,500	10	500	—	—	—	—	270	13,500
		◇(白米)		50	80	4,000	15	750	5	250	—	—	—	—	100	5,000
		サブバイバルフーズ	25年	60	385	23,100	50	3,000	15	900	—	—	—	—	450	27,000
	副食				813	19,512	117	2,768	30	720	—	—	—	—	960	23,000
		缶詰(さばみそ煮)	3年	24	265	6,360	38	900	10	240	—	—	—	—	313	7,500
		◇(さんま味付)	3年	24	283	6,792	41	968	10	240	—	—	—	—	334	8,000
		◇(ウインナー)	3年	24	265	6,360	38	900	10	240	—	—	—	—	313	7,500
災害救助基金	保存水	2%	10年	6	2,794	16,760	400	2,400	140	840	—	—	—	—	3,334	20,000
	毛布	真空パック		10	850	8,500	120	1,200	30	300	—	—	—	—	1,000	10,000
	避難所用			1	—	60	15	—	—	5	—	—	—	—	0	200
		ダンボール間仕切り		—	—	9	—	—	—	—	—	—	—	—	0	9
		組立式トイレ(和式)	(40日連続約9,000回使用可能)	—	—	6	—	—	—	—	—	—	—	—	0	6
		◇(洋式)	(身障者対応 20日間連続約5,500回使用可能)	—	—	—	—	—	—	—	—	—	—	—	0	200
	生活必需品				—	—	—	—	—	—	—	—	—	—	0	4,000
		簡易トイレ	BOX型	—	—	200	—	—	—	—	—	—	—	—	0	200
		簡易トイレ袋	袋のみ	—	—	4,000	—	—	—	—	—	—	—	—	0	4,000
		非常用給水袋	4% (手提げ付き)	—	—	45	4,500	—	—	—	—	—	—	—	45	4,500
その他	タオル		—	—	19	4,500	—	—	—	—	—	—	—	19	4,500	
	紙皿・丼・割り箸		—	—	8	4,500	—	—	—	—	—	—	—	8	4,500	
	ビニールシート	3種類セット	—	10	109	1,090	30	300	5	50	—	—	—	144	1,440	
		3.6m×5.4m	(40日連続約9,000回使用可能)	—	—	—	—	—	—	—	—	—	—	—	0	7
		組立式トイレ(和式)	(身障者対応 20日間連続約5,500回使用可能)	—	—	—	—	—	—	—	—	—	—	—	0	1
		◇(洋式)	(和式に取付ける)	—	—	—	—	—	—	—	—	—	—	—	0	9
特別(※)会計				—	—	—	—	—	—	—	—	—	—	81	810	
	ビニールシート(H8、9購入)	3.6m×5.4m	—	10	—	—	—	—	—	—	—	—	—	81	810	
	災害用自転車	折畳式ノーバンク自転車	—	—	—	—	—	—	—	—	—	—	—	0	19	

新潟市：旧興農館高校（新潟市西蒲区巻甲12007）

上越市：＜食料品、保存水＞上越市カルチャーセンター（上越市春日新田2-19-1）

＜その他＞旧江津工業高校（上越市下門前593）

佐渡市：佐渡市備蓄倉庫（佐渡市消防本部）（佐渡市八幡58）

その他：長岡市災害対策物資備蓄センター（長岡市摂田屋2582-1）、各市町村備蓄倉庫（プライバシーウォール）

10-(2) LPガス用 大型炊飯器、コンロ等の備蓄状況

協会支部名	大型炊飯器	三重巻コンロ	二重巻きコンロ	中型コンロ	並コンロ	ガスストーブ	保管場所	電話番号
								F A X
村上支部	4		6	6	3	2	(有) カネダイ川崎商会	0254-52-5121
								0254-53-0628
新発田支部	5		7	7	3	2	北日本物産(株) 新発田営業所	0254-22-4716
								0254-22-1699
蒲原支部	4		6	6	3	2	(株) スガイ	0250-62-4382
								0250-63-8136
新潟支部	5		7	7	3	2	越後プロパン(株)	0250-24-2150
								0250-24-8170
	3	0	4	7	3	0	(株) 和田商会 新潟ターミナル	025-274-3303
								025-272-3641
県央支部	4		7	8	3	2	阿部精麦(株)	0256-52-1168
								0256-53-3144
長岡支部	4	1	4	7	3	2	新潟サンリン(株) 長岡支店	0258-22-3331
								0258-22-3335
魚沼支部	5		13	7	3	2	(株) つどい総業	0258-66-6811
								0258-66-5548
十日町支部	5		6	7	3	2	(株) 新潟ケンベイ 十日町エネルギーセンター	0257-84-2227
								0257-85-5381
上越支部	5		6	7	3	1	新潟サンリン(株) 直江津支店	025-752-3561
								025-752-5658
佐渡支部	4		7	7	3	2	エネサンス新潟(株) 佐渡営業所	025-543-4192
								025-543-4621
合計	58	1	80	85	35	21	(有) 日通信越サービス 佐渡事業所	0257-23-2498
								0257-23-0524
								0259-27-4772
								0259-27-4787
								0259-27-2156
								0259-27-2122

利用を希望する場合は、上記保管場所に直接申し込んで下さい。  
連絡がつかない場合や、照会は、(社)新潟県エルピーガス協会に連絡してください。

(社)新潟県エルピーガス協会の連絡先

電話 025-267-3171

FAX 025-233-6267

10-(3) 物資備蓄倉庫一覧

地区	施設名	所在地	連絡先等	電話番号
下越	旧興農館高校特別教室棟	新潟市西蒲区巻甲12007	県防災企画課	025-282-1606
			県農業大学校	0256-72-3141
中越	長岡市災害対策物資備蓄センター	長岡市撰田屋町2582-1	長岡市危機管理防災本部	0258-39-2262
上越	上越市カルチャーセンター 備蓄庫	上越市春日新田2-19-1	上越市防災危機管理課	025-526-5111
			上越地域振興局企画振興部	025-526-9303
	上越市教育プラザ (旧直江津工業高校)	上越市大字下門前593	上越市防災危機管理課	025-526-5111
			上越地域振興局企画振興部	025-526-9303
佐渡	佐渡市備蓄倉庫 (佐渡市消防本部)	佐渡市八幡58	佐渡市総務課	0259-63-3111
			佐渡地域振興局企画振興部	0259-74-3316

10-(4) 生活必需品等調達要請先一覧

1 小売業(県内に本社のある主なチェーンストア)

企業名	本社	連絡先		主な取扱商品	備考
		TEL	FAX		
(株)ウオロク	新潟市	025-246-2033	025-248-5411	全般	
清水商事(株)	新潟市	025-241-7241	025-241-7195	日用雑貨・食品	清水フードセンター
(株)ひらせいホームセンター	新潟市	025-231-2331	025-231-2646	日用雑貨・食品	
(株)カワマツ	新潟市	0250-22-0013	0250-22-0015	日用雑貨・食品	にいつフードセンター
(株)キューピット	新潟市	025-273-9215	025-273-6873	日用雑貨・食品	
(株)パワーズファミ	新潟市	025-279-2800	025-271-4661	日用雑貨・食品	セサミを含む
(株)コメリ	新潟市	025-371-4111	025-371-4141	日用雑貨・衣料	
(株)星光堂薬局	新潟市	025-233-4654	025-266-1774	医薬品・日用雑貨	ドラックトップス
(株)コダマ	新潟市	025-377-2724	025-379-2264	医薬品・日用雑貨	くすりのコダマ
アーランド・サカモト(株)	三条市	0256-33-6000	0256-33-5151	日用雑貨・衣料	ホームセンタームサシ
(株)マルイ	見附市	0258-66-0101	0258-66-4620	日用雑貨・食品	
(株)原信ナルスホールディング	長岡市	0258-66-6711	0258-66-6727	全般	
(株)スポット	柏崎市	0258-47-2700	0258-47-2701	日用雑貨・食品	良食生活館
(株)一小イチコ	上越市	025-525-1237	025-524-2172	日用雑貨・食品	
(株)ハッピー	糸魚川市	025-562-2147	025-562-4489	日用雑貨・食品	

2 小売業(1の企業以外の主な大型店舗等)

店舗名	所在地	連絡先		主な取扱商品	備考
		TEL	FAX		
ジャスコ村上東店	村上市	0254-53-7200	0254-53-7770	全般	
スーパーセンタープラント4聖籠店	聖籠町	0254-32-6211	0254-32-6212	全般	
イオン新発田ショッピングセンター	新発田市	0254-21-7500		全般	
新潟伊勢丹	新潟市	025-242-1111	025-243-7185	全般	
新潟三越	新潟市	025-227-1111	025-227-1133	全般	
イトヨーカト丸大新潟店	新潟市	025-228-1141	025-224-8557	全般	
ジャスコ新潟店	新潟市	025-231-9111	025-231-9718	全般	
ジャスコ新潟東店	新潟市	025-279-1515	025-279-1550	全般	
ジャスコ白根店	新潟市	025-372-6200	025-372-6230	全般	
アピタ新潟西店	新潟市	025-201-1711	025-201-1712	全般	
アピタ新潟亀田店	新潟市	025-383-3211	025-383-3122	全般	
新潟サティ	新潟市	025-234-3100	025-234-7560	全般	
長崎屋新潟店	新潟市	0250-22-3810	0250-24-9520	全般	
ベイシア豊栄店	新潟市	025-388-5555	025-388-0020	全般	
スーパーセンタープラント5横越店	新潟市	025-383-2700	025-383-2716	全般	
県央サティ	燕市	0256-63-3311	0256-63-7000	全般	
ジャスコ三条店	三条市	0256-35-6161	0256-35-6109	全般	
スーパーセンタープラント5見附店	見附市	0258-61-4400	0258-61-4571	全般	
ジャスコ長岡店	長岡市	0258-28-0880	0258-28-1300	全般	
イトヨーカト丸大長岡店	長岡市	0258-34-3111	0258-37-1928	全般	

店舗名	所在地	連絡先		主な取扱商品	備考
		TEL	FAX		
エイシアスーパーセンター小千谷店	小千谷市	0258-83-1177	0258-83-1144	全般	
ジャスコ小千谷店	小千谷市	0258-83-1155	0258-83-1188	全般	
イトヨーカドー丸大柏崎店	柏崎市	0257-24-5211	0257-22-4397	全般	
ジャスコ十日町店	十日町市	0257-52-0033	0257-52-7188	全般	
ジャスコ六日町店	南魚沼市	025-770-1100	025-770-1199	全般	
イトヨーカドー直江津店	上越市	025-544-6421	025-544-5437	全般	
ジャスコ上越店	上越市	025-521-2300	025-521-2345	全般	
イオン新潟南ショッピングセンター	新潟市	025-383-1300		全般	
パロー上越店	上越市	025-521-5086		全般	
アピタ長岡店	長岡市	0258-29-6111		全般	
(株)リオンホールコーポレーション	福島県 会津若松市	0242-26-2111		全般	
イオンリテール(株)	千葉市	043-212-6000		全般	
(株)イトヨーカドー	東京都	03-6238-2111		全般	
(株)セブンイレブンジャパン	東京都	03-6238-3711		全般	県内348店舗
(株)セーブオン	群馬県 前橋市	027-210-0200		全般	県内117店舗
(株)デイリーヤマザキ	千葉県 市川市	047-323-0001		全般	県内79店舗
(株)サークルKサンクス	東京都	03-6220-9000		全般	県内93店舗
(株)ローソン	東京都	03-5435-2770		全般	県内107店舗
(株)ファミリーマート	東京都	03-3989-6600		全般	県内50店舗

### 3 卸売業

事業協同組合名	所在地	連絡先		主な取扱商品	備考
		TEL	FAX		
新潟リッセ(協)	新潟市	025-260-5525	025-260-5526	日用雑貨・食品	
(協)新潟卸センター	新潟市	025-273-4181	025-270-6393	衣料・日用雑貨	
(協)つばめ物流センター	燕市	0256-63-7660	0256-63-7679	日用雑貨	
(協)三条金物卸センター	三条市	0256-38-4761	0256-38-4779	日用雑貨	
長岡新産業センター卸事業(協)	長岡市	0258-46-2001	0258-46-5546	日用雑貨・食品	

### 4 その他

名称	本部	連絡先		主な取扱商品	備考
		TEL	FAX		
新潟県生活協同組合連合会	新潟市	025-285-8916	025-285-8917	日用雑貨、食品	
NPO法人コメリ災害対策センター	新潟市	025-371-4185	025-371-4151	資機材、日用品	(新潟県内73店舗)



## 10-(5) 商工会・商工会議所一覧

H22.10月現在

	郵便番号	住所	電話番号
新潟県商工会連合会	950-0965	新潟市中央区新光町7-2	025-283-1311
新潟西商工会	950-2112	新潟市西区内野町537	025-262-2316
赤塚商工会	950-2261	新潟市西区赤塚5405-8	025-239-2315
酒屋町商工会	950-0324	新潟市江南区酒屋町821-10	025-280-2240
関川村商工会	959-3265	岩船郡関川村大字下関110-2	0254-64-1341
荒川商工会	959-3134	村上市羽ヶ榎104-44	0254-62-3049
神林村商工会	959-3416	村上市今宿50-14	0254-66-7408
朝日商工会	958-0251	村上市岩沢5566-1	0254-72-1301
山北商工会	959-3907	村上市府屋219-1	0254-77-2259
豊栄商工会	950-3321	新潟市北区葛塚3348	025-387-2264
安田商工会	959-2221	阿賀野市保田3726	0250-68-2208
京ヶ瀬商工会	959-2123	阿賀野市姥ヶ橋660-5	0250-67-2743
水原商工会	959-2021	阿賀野市中央町2-12-5	0250-62-2047
笹神商工会	959-1919	阿賀野市山崎379	0250-62-4563
豊浦商工会	959-2323	新発田市大字乙次475-3	0254-22-3925
聖籠町商工会	957-0117	北蒲原郡聖籠町大字諏訪山1640-2	0254-27-2078
加治川商工会	959-2415	新発田市住田510	0254-33-3931
紫雲寺商工会	957-0204	新発田市稲荷岡2371	0254-41-2319
中条町商工会	959-2642	胎内市新和町2-5	0254-43-3624
黒川商工会	959-2807	胎内市黒川1106-13	0254-47-2419
白根商工会	950-1218	新潟市南区白根1240-3	025-373-4181
小須戸商工会	956-0101	新潟市秋葉区小須戸3611-2	0250-38-2560
村松商工会	959-1705	五泉市村松乙245	0250-58-2201
横越商工会	950-0208	新潟市江南区横越中央1-1-5	025-385-2773
津川商工会	959-4402	阿賀町津川3581-1	02549-2-2494
鹿瀬商工会	959-4301	阿賀町向鹿瀬1777	02549-2-4894
上川商工会	959-4507	阿賀町両郷甲2150	02549-5-2266
三川商工会	959-4607	阿賀町白崎148	02549-9-2064
岩室商工会	953-0132	新潟市西中889-1	0256-82-3209
弥彦村商工会	959-0323	西蒲原郡弥彦村大字弥彦2953	0256-94-2272
分水商工会	959-0121	燕市地藏堂347-3	0256-97-2181
吉田商工会	959-0232	燕市吉田東栄町14-12	0256-93-2609
巻商工会	950-0041	新潟市西蒲区巻甲2576-3	0256-72-2026
西川商工会	959-0422	新潟市西蒲区曾根168-13	0256-88-3646
黒埼商工会	950-1111	新潟市西区大野町3021	025-377-3155
味方商工会	950-1262	新潟市南区味方685-1	025-372-3535
潟東商工会	959-0505	新潟市西蒲区三方24	0256-86-2129
月潟商工会	950-1305	新潟市南区大別当2668	025-375-2405
中之口商工会	950-1327	新潟市西蒲区中之口688-1	025-375-4181
栃尾商工会	940-0295	長岡市栃尾宮沢1765 長岡市栃尾産業交流センター3階	0258-52-4191
見附商工会	954-0053	見附市本町1-4-41	0258-62-1365
田上町商工会	959-1503	南蒲原郡田上町大字原ヶ崎新田3072	0256-57-2291
下田商工会	955-0152	三条市大字笹岡360-1	0256-46-3073
栄商工会	959-1153	三条市大字新堀2290	0256-45-3405
中之島町商工会	954-0124	長岡市中之島798-1	0258-66-5550
関原地区商工会	940-2035	長岡市関原町3丁目甲57	0258-46-2170
二和地区商工会	940-2145	長岡市青葉台1丁目甲120-8 長岡ニュータウンセンター1階	0258-47-0315
越路町商工会	949-5406	長岡市浦715-11	0258-92-2247
三島町商工会	940-2306	長岡市脇野町817-9	0258-42-2504
与板町商工会	940-2402	長岡市与板町与板甲134-2	0258-72-2303
和島村商工会	949-4511	長岡市小島谷2260-1	0258-74-2147
出雲崎町商工会	949-4305	三島郡出雲崎町大字羽黒町431-1	0258-78-2064
寺泊町商工会	940-2502	長岡市寺泊坂井町9769-31	0258-75-2474
山古志商工会	940-0204	長岡市山古志竹沢乙461 長岡市山古志支所内	0258-59-2151
川口町商工会	949-7504	長岡市東川口1974-20	0258-89-2213
堀之内商工会	949-7413	魚沼市堀之内320-1	02579-4-2433
小出商工会	946-0011	魚沼市小出島1209-11	02579-2-2124
湯之谷商工会	946-0075	魚沼市吉田1148	02579-2-1511
広神商工会	946-0051	魚沼市今泉1477-1	02579-9-3279
守門商工会	946-0216	魚沼市須原4412-1	02579-7-2272

	郵便番号	住所	電話番号
入広瀬商工会	946-0304	魚沼市穴沢215-1	02579-6-2152
湯沢町商工会	949-6101	南魚沼郡湯沢町大字湯沢2882-8	0257-84-2522
塩沢商工会	949-6408	南魚沼市塩沢1112-32	0257-82-1206
六日町商工会	949-6621	南魚沼市六日町76-4	0257-72-2590
大和商工会	949-7302	南魚沼市浦佐478-5	0257-77-3500
川西商工会	948-0144	十日町市水口沢91-1	0257-68-2176
津南町商工会	949-8201	中魚沼郡津南町大字下船渡丁2920	0257-65-2301
中里商工会	949-8411	十日町市田沢己3103-2	0257-63-2868
水沢商工会	949-8523	十日町市大字新宮甲475-5	0257-58-3035
黒姫商工会	945-1241	柏崎市大字野田853-1	0257-29-2001
北条商工会	949-3724	柏崎市大字大広田68-1	0257-25-3322
高柳町商工会	945-1502	柏崎市高柳町岡野町1859-3	0257-41-2407
小国町商工会	949-5213	長岡市小国町法坂738-1	0258-95-2404
刈羽村商工会	945-0307	刈羽郡刈羽村大字刈羽111-2	0257-45-2386
西山町商工会	949-4124	柏崎市西山町礼拝430-2	0257-47-2086
安塚商工会	942-0411	上越市安塚区安塚732	02559-2-2265
浦川原商工会	942-0307	上越市浦川原区釜淵53-1	02559-9-2206
松代町商工会	942-1526	十日町市松代3244-7	02559-7-2006
松之山商工会	942-1406	十日町市松之山1571-3	02559-6-2174
大島商工会	942-1105	上越市大島区上達字岩倉沖1423-1	02559-4-3719
牧商工会	943-0647	上越市牧区柳島1212	0255-33-5070
柿崎商工会	949-3216	上越市柿崎区柿崎6090-1	0255-36-2531
大潟商工会	949-3111	上越市大潟区四ツ屋浜773	0255-34-3211
頸城商工会	942-0127	上越市頸城区百間町新田615-2	0255-30-2156
吉川商工会	949-3445	上越市吉川区原之町1433-1	0255-48-2109
三和商工会	943-0316	上越市三和区井ノ口329-1	0255-32-2192
妙高高原商工会	949-2106	妙高市毛祝坂58-3	0255-86-2378
中郷商工会	949-2301	上越市中郷区板橋569-1	0255-74-2061
妙高商工会	949-2235	妙高市関山1668-5	0255-82-2068
板倉商工会	944-0131	上越市板倉区針938	0255-78-2117
清里商工会	943-0502	上越市清里区荒牧10-5	0255-28-4111
名立商工会	949-1602	上越市名立区名立大町193-4	0255-37-2203
能生商工会	949-1352	糸魚川市大字能生1941-7	0255-66-2244
青海町商工会	949-0304	糸魚川市大字寺地2153	0255-62-2352
両津商工会	952-0006	佐渡市夷182-1	0259-27-5128
相川町商工会	952-1542	佐渡市相川塩屋町25-3	0259-74-3236
佐和田商工会	952-1324	佐渡市中原328-3	0259-52-3148
金井商工会	952-1209	佐渡市千種50-5	0259-63-4161
新穂商工会	952-0106	佐渡市新穂瓜生屋99-2	0259-22-2166
畑野商工会	952-0206	佐渡市畑野甲559-7	0259-66-2458
真野商工会	952-0318	佐渡市真野新町132-31	0259-55-2711
小木町商工会	952-0604	佐渡市小木町94	0259-86-2216
羽茂商工会	952-0504	佐渡市羽茂本郷573-1	0259-88-2160
赤泊商工会	952-0711	佐渡市赤泊189	0259-87-2200

	郵便番号	住所	電話番号
新潟県商工会議所連合会	950-8711	新潟市中央区万代島5-1 万代島ビル7階	025-290-4424
新潟商工会議所	950-8711	新潟市中央区万代島5-1 万代島ビル7階	025-290-4411
長岡商工会議所	940-0065	長岡市坂之上2-1-1	0258-32-4500
上越商工会議所	943-8502	上越市新光町1-10-20	0255-25-1185
三条商工会議所	955-8603	三条市須頃1-20	0256-32-1311
柏崎商工会議所	945-0051	柏崎市東本町1-2-15	0257-22-3161
新発田商工会議所	957-8550	新発田市中央町4-10-10	0254-22-2757
新津商工会議所	956-0864	新潟市秋葉区新津本町3-1-7	0250-22-0121
小千谷商工会議所	947-8691	小千谷市本町2-1-5 小千谷商工福祉会館	0258-81-1300
加茂商工会議所	959-1313	加茂市幸町2-2-4	0256-52-1740
十日町商工会議所	948-0088	十日町市泉17	0257-57-5111
村上商工会議所	958-0841	村上市小町4-10	0254-53-4257
燕商工会議所	959-1200	燕市大字東太田6856	0256-63-4116
糸魚川商工会議所	941-8601	糸魚川市寺町2-8-16	0255-52-1225
新井商工会議所	944-0048	妙高市下町7-1	0255-72-2425
五泉商工会議所	959-1864	五泉市郷屋川1-2-9	0250-43-5551
亀田商工会議所	950-0125	新潟市江南区亀田新明町2-2-30	025-382-5111

## 1 1 遺体等の搜索・埋葬

### 1 1 - (1) 遺体の搜索、処理、埋葬計画関係団体連絡先等一覧表

	団体名	所在地	電話番号	FAX番号
1	新潟県葬祭業協同組合	新潟市中央区鏡3丁目6番30号 クローバーハイツ88 203号	025-247-2511	025-247-2533
2	社団法人全日本冠婚葬祭互助協会 北関東ブロック新潟地区本部 株式会社アークベル	新潟市南笹口2丁目7番20号	025-247-6111	025-247-1234
3	新潟県トラック協会	新潟市中央区新光町6-4	025-285-1717	025-285-8455
4	日本赤十字社新潟県支部	新潟市中央区関屋下川原1-3-12	025-231-3121	025-231-3122
5	新潟県医師会	新潟市中央区医学町通二番町13	025-223-6381	025-224-6103
6	(社)日本環境斎苑協会	神奈川県川崎市川崎区宮本町6-3	044-245-0277	044-245-7938
7	厚生労働省健康局生活衛生課	東京都千代田区霞が関1-2-2	03-5253-1111 内2436	03-3501-9554
8	新潟県警察本部警備第二課	新潟市中央区新光町4-1	025-285-0110 内6980	025-284-8939
9	第九管区海上保安本部救難課	新潟市中央区万代2-2-1	025-245-0165	025-244-7458

1 1 - (2) 新潟県火葬場関係施設一覧表

管轄	番号	火葬場名称 火葬場所在地	電話番号 FAX番号	火葬場担当部署名	電話番号	火葬 炉数
村上	1	村上火葬場無相院 村上市日下90番地	0254-53-2049 0254-53-2049	村上市環境衛生課	0254-53-2111	3
	2	荒川火葬場普照園 村上市坂町2137番地	0254-62-2042 0254-62-2042	村上市環境衛生課	0254-53-2111	2
	3	山北火葬場 村上市府屋1436番地1	0254-77-3490	村上市環境衛生課	0254-53-2111	2
新発田	4	新発田地域広域火葬場 新発田市古楯495	0254-33-2904 0254-33-4504	新発田地域広域事務組合	0254-26-1501	5
	5	阿賀北広域組合葬祭場 阿賀野市下条字千刈73	0250-62-0125 0250-62-0125	阿賀北広域事務組合	025-387-2000	4
新津	6	五泉市斎場 五泉市赤海2887-14	0250-48-5261 0250-48-5262	五泉市環境保全課	0250-43-3911	4
	7	阿賀町斎場 阿賀町鹿瀬10788	0254-92-4746	阿賀町町民生活課	0254-92-5761	1
三条	8	三条市斎場 三条市直江町4丁目6番43号	0256-32-5960 0256-32-8611	三条市市民部市民窓口課	0256-34-5511	3
	9	燕・弥彦総合事務組合 燕市吉田東栄755	0256-92-2300	環境センター	0256-93-4704	4
	10	加茂市・田上町消防衛生組合斎場 田上町大字川船河1303	0256-52-6487 0256-52-6487	加茂市役所環境課	0256-52-0080	3
長岡	11	長岡市斎場 長岡市鉢伏町1815	0258-32-1858 0258-32-1865	長岡市市民協働部市民課	0258-39-2215	7
	12	長岡市小国斎場 長岡市小国町法坂576-1	0258-95-2214	長岡市役所小国支所市民生活課	0258-95-5901	1
	13	長岡市与板無憂苑斎場 長岡市与板町本与板2669-1	0258-72-2495 0258-72-2495	長岡市役所与板支所市民生活課	0258-72-3100	3
	14	長岡市寺泊斎場 長岡市寺泊吉20	0258-75-5497	長岡市役所寺泊支所市民生活課	0258-75-3113	2
	15	長岡市栃尾斎場 長岡市栃尾山田町甲1235-8	0258-52-2967 0258-52-2967	長岡市役所栃尾支所環境衛生課	0258-53-2477	3
	16	小千谷市西山斎場 小千谷市大字時水581	0258-82-3065 0258-82-3065	小千谷市市民生活課	0258-83-3509	4
	17	見附市斎場 見附市本町3-671-2	0258-62-2405	見附市市民生活課	0258-62-1700	4
	18	長岡市川口斎場 長岡市川口和南津2402-3	0258-89-2977	長岡市役所川口支所市民生活課	0258-89-3112	1
魚沼	19	魚沼市斎場 魚沼市大沢2033番地	025-792-2106	魚沼市環境課	025-792-9766	3
	20	入広瀬火葬場 魚沼市穴沢1610番地4		魚沼市環境課	025-792-9766	1

管轄	番号	火葬場名称 火葬場所在地	電話番号 FAX番号	火葬場担当部署名	電話番号	火葬 炉数
南魚沼	21	南魚沼斎場 南魚沼市思川583番地1	025-782-0516 025-782-0516	南魚沼市市民課	025-773-6661	4
十日町	22	十日町市斎場 十日町市南鏡坂1842番地	025-757-5213 025-757-6533	十日町市環境衛生課	025-752-3924	3
	23	津南地域衛生施設組合津南斎場 津南町大字下船渡戊1847-1	025-765-3495 025-765-5188	津南町役場税務町民課町民班	025-765-3113	2
柏崎	24	柏崎市斎場 柏崎市大字安田4184	0257-23-3342 0257-23-3405	柏崎市市民生活部環境政策課	0257-21-2299	6
上越	25	経塚斎場 妙高市大字小出雲2805	0255-72-3579 0255-72-9329	新井頸南広域行政組合 環境施設課	0255-72-3032	4
	26	上越斎場 上越市大字居多776	025-543-2634 025-544-1061	(財)上越市環境衛公社	025-543-4121	4
	27	頸北斎場 上越市柿崎区柿崎10496-1	025-536-6096 025-536-6096	(財)上越市環境衛公社	025-543-4121	3
糸魚川	28	糸魚川火葬場 糸魚川市大字一ノ宮757	025-552-0797 025-552-0797	糸魚川市市民生活部市民課清掃センター	025-552-1324	4
	29	能生火葬場 糸魚川市大字鶉石74	025-566-5181	糸魚川市市民生活部市民課清掃センター	025-552-1324	2
佐渡	30	青山斎場 佐渡市吾潟225-2	0259-27-4444 0259-27-4444	佐渡市トキ・共生環境課	0259-63-3113	2
	31	相川斎場 佐渡市相川鹿伏68-1	0259-74-3463 0259-74-3463	佐渡市トキ・共生環境課	0259-63-3113	1
	32	北田野浦火葬場 佐渡市北田野浦950-2		佐渡市トキ・共生環境課	0259-63-3113	1
	33	永安館 佐渡市真野新町568-1	0259-55-2640 0259-55-2916	佐渡市トキ・共生環境課	0259-63-3113	2
	34	三香苑 佐渡市小木木野浦574-5	0259-86-2536	佐渡市トキ・共生環境課	0259-63-3113	2
新潟市	35	青山斎場 新潟市西区青山浦山1436番地1209	025-266-2370 025-266-2373	新潟市健康福祉部健康福祉総務課	025-226-3169	12
	36	新津斎場 新潟市秋葉区古田ノ内大野開33番地4	0250-22-0849 0250-22-0849	秋葉区区民生活課	0250-23-1000	3
	37	新潟市白根斎場 新潟市南区鍋湯638-1	025-372-3702 025-372-3553	新潟市環境部白根環境事業所	025-371-5070	4
	38	亀田斎場 新潟市江南区元町5-3-4	025-382-9400	江南区区民生活課	025-382-4254	3
	39	巻斎場 新潟市西蒲区和納5770	0256-72-3342 0256-72-3342	西蒲区区民生活課	0256-72-8312	5

# 1 2 給水応急対策

平成21年4月現在

## 1 2 - (1) 応急給水、応急復旧用資機材の整備状況一覧表

### 1 応急給水用資機材

広域圏	市町村 水道事業者 地域機関	給水車		(左記のうち) 加圧式給水車		給水タンク		携行容器		仮設給水栓		浄水器	
		容量 t	台数 台	容量 t	台数 台	容量 t	数量 基	容量 L	数量 個	性能 取付径	組数 組	処理力 t/時	数量 台
広域圏	村上市					3	1	100	10				
						2	3	20	193				
						1.5	2	10	20				
						1	2						
						0.5	2						
上	関川村					2	1						
	粟島浦村					0.5	2						
	村上地域振興局							20	4				
	小計		0		0		13		227		0		0
新潟	新潟市	4	1	4	1	2	2	10	16730	φ50mm	296		
		2	4	2	4	1.5	1						
	新発田市	2	1	2	1	1	2	20	60				
								10	250				
	五泉市					1	2	20	30	φ65mm	3		
						1	1	20	30				
						0.5	1						
	聖籠町					1	2			φ40mm	2		
	胎内市					1.5	1	10	100				
						2	1	20	40			6	2
	阿賀町	3.8	1	3.8	1	1.2	2	1.8	40				
						1	1						
						0.5	6						
	阿賀野市					2	3	20	130	φ65mm	4		
						1.8	1	10	2000				
						1.5	2	6	2000				
						1	1						
	燕市	1.7	1	1.7	1	1.5	1	20	170	φ40mm	2		
						1	5	10	1100				
						0.5	1	6	200				
					0.3	1							
三条市	2	1	2	1	2	2	20	235	φ40mm	30			
					1	17							
					0.5	3							
					0.3	13							
加茂市					2	1	500	4					
							300	2					
							18	220					
田上町					0.5	19	20	25					
							15	37					
弥彦村					1	1	20	20					
新潟東港臨海 水道企業団													
新潟東港地域 水道用水供給企業団					0.5	1	16	30					
三条地域 水道用水供給企業団					0.3	1							
新潟市保健所													
新発田地域振興局													
新潟地域振興局					1	1							
三条地域振興局													
小計		9		9		116		23453		337		2	

1 応急給水用資機材

広域圏	市町村 水道事業者 地域機関	給水車		(左記のうち) 加圧式給水車		給水タンク		携行容器		仮設給水栓		浄水器		
		容量 t	台数 台	容量 t	台数 台	容量 t	数量 基	容量 ℓ	数量 個	性能 取付径	組数 組	処理力 t/時	数量 台	
長岡	長岡市	2	3	2	3	1	14	20 10 6 5	300 5000 1540 600	φ 65	6			
	柏崎市	2	1	2	1	1	5	20 10 6	105 2300 1200	φ 50mm	1	4	2	
	見附市					1 1.5	3 1							
	岡	小千谷市	2	1	2	1	1 0.8 0.5 0.35	2 2 2 2	20 6	50 100				
		出雲崎町					0.5	2	18 20	20 102				
		川口町					1	3	20 10 6 5	30 90 280 1400				
		魚沼市					1.2 1 0.5	2 3 1	20 10	200 125	φ 13mm	3		
		刈羽村					1.5	1						
		長岡地域振興局												
		柏崎地域振興局												
		魚沼地域振興局												
		小計		5		5		43		13442		10		2
		魚沼	十日町市					2 1 0.6	1 4 6	20 10	59 6			
	南魚沼市						1 0.5 0.3	5 2 2	20 5	18 40				
湯沢町						1 0.3	2 1	20	6					
津南町														
十日町地域振興局														
南魚沼地域振興局														
小計			0		0		23		129		0		0	
上越	上越市	4	1	4	1	3 2 1 キャン	1 2 3 3	20 10 6	300 5000 2000					
	妙高市	1	2			1 0.5	2 1	20	276			3	1	
	系魚川市					2 1 0.8 0.5 0.35 0.3	1 9 1 3 2 2	20 10	330 2000					
	上越地域 水道用水供給企業団							6	3000	φ 5940	4			
	上越地域振興局					1	1							
	系魚川地域振興局													
	小計		3		7		37		12906		4		7	
	佐渡	佐渡市本庁(真野支所)	2	1	2	1	1 1 0.3	3 1 2						
佐渡市両津支所						1	1							
佐渡市相川支所						1	1	10	100					
佐渡市佐和田支所						1	1	20	100					
佐渡市畑野支所						1 0.5	1 4					1 4	1 1	
佐渡市真野支所														
佐渡市小木支所						1 0.5	2 2	20	20					
佐渡市羽茂支所														
佐渡市新穂支所						1	1							
佐渡市赤泊支所						1	2							
佐渡地域振興局														
小計			7		7		21		220		0		2	
合計			18		16		247		50377		351		7	

広域圏	市町村 水道事業者 地域機関	トラック		クレーン車		その他		
		積載量 kg	台数 台	能力 t吊	台数2 台	車種	台数3 台	
村	村上市	2000	1			車両(乗用)	8	
		350	1					
	関川村							
	粟島浦村	2000	1	2	1			
	村上地域振興局							
	小計		3		1		8	
新	新潟市	2000	3	2.9	1	車両(乗用)	5	
		1250	1			車両(運搬)	7	
		1000	1					
	新発田市					車両(乗用)	2	
	五泉市	750	1			車両(運搬)	2	
	聖籠町					車両(運搬)	2	
	胎内市							
	阿賀町	350	1					
	阿賀野市	350	2			車両(乗用)	1	
	燕市	750	2			車両(運搬)	2	
		2000	1					
	潟	三条市	2000	2	1(トラック付)		車両(運搬)	4
		1250	(2t) 1					
	加茂市					車両(運搬)	2	
	田上町	750	1			車両(乗用)	2	
		350	1					
	弥彦村	1000	1					
	新潟東港臨海 水道企業団							
	新潟東港地域 水道用水供給企業団							
	三条地域 水道用水供給企業団	2000	1	2.6(トラック付)		車両(運搬) 車両(乗用)	3 1	
新潟市保健所								
新発田地域振興局								
新潟地域振興局								
三条地域振興局								
	小計		19		3		33	
長	長岡市	1000	2					
		800	1			車両(運搬)	2	
		750	1					
		500	1			車両(運搬)	1	
		1350	1			自走式掘削	1	
	柏崎市	1000	2					
	見附市	2000	1					
	岡	小千谷市	1250	1			車両(運搬)	9
	出雲崎町							
	川口町					車両(乗用)	1	
	魚沼市	1300	1			車両(乗用)	2	
		750	1			車両(バン) 車両(ワン)	1 1	
	刈羽村							
	長岡地域振興局							
柏崎地域振興局								
魚沼地域振興局								
	小計		12		0		18	



広域圏	市町村 水道事業者 地域機関	トラック		クレーン車		その他	
		積載量 kg	台数 台	能力 t吊	台数2 台	車種	台数3 台
魚沼	十日町市	750	1				
		1000	1				
	南魚沼市	1250	1			車両(運搬)	1
		1500	1			車両(乗用)	2
						軽乗用車	7
	湯沢町	1250	1			車両(乗用)	4
	津南町					車両(乗用)	1
	十日町地域振興局						
	南魚沼地域振興局						
	小計		5		0		15
上越	上越市	1500	2			軽乗用車	5
		350	2				
	妙高市	1000	2			車両(運搬)	3
	系魚川市	350	1			車両(運搬)	2
	上越地域 水道用水供給企業団						
	上越地域振興局						
	系魚川地域振興局						
	小計		7		0		10
佐渡	佐渡市両津支所	350	2			車両(運搬)	
						車両(乗用)	
	佐渡市相川支所					車両(運搬)	
	佐渡市佐和田支所	360	1			車両(運搬)	3
						車両(乗用)	2
	佐渡市本所					車両(乗用)	
	佐渡市畑野支所	350	1				
	佐渡市真野支所					車両(乗用)	
	佐渡市小木支所					車両(乗用)	
	佐渡市羽茂支所	750	1			車両(運搬)	
		1000	1				
佐渡市新穂支所	750	1			車両(乗用)		
佐渡市赤泊支所	350	1			車両(運搬)		
	佐渡地域振興局						
	小計		8		0		5
合計			54		4		89

広域圏	市町村 水道事業者 地域機関	発電機		投光機		パイプカッター		ネジ切機	
		能力	台数	能力2	台数2	規格	台数3	規格2	台数4
村	村上市	100V,22A 100V 6A	2 1	12V 100V	3 2				
上	関川村								
	粟島浦村	100V,20A	1	100V	3				
新	村上地域振興局								
	小計		4		8		0		0
新	新潟市	100V,8A 100V,25A 100V,24A 100V,21A	1 3 1 1	100V	15	電力φ 燃料φ	14 4		3
	新発田市	100V,25A	1						
新	五泉市	100V,22A 100V,15A	1 1	100V	1	燃料 φ 50~ 100mm	1		
	聖籠町	100V,4A	1	100V	1				
新	胎内市	100V,21A 200V,58A	1 1						
	阿賀町	100V,20A	1	100V	1				
新	阿賀野市	100 200	4 1	100V	2				
	燕市	100V,25A 100V,20A 100V,12A	1 1 1	100V	6	電力 燃料	2 4	電力	1
新	三条市	100V,19A 100V,26A	3 1	100V	4	燃料 φ 100~ 500mm	1	電力 φ 13~ 50mm φ 13~ 25mm	1 1
	加茂市								
新	田上町	100V,22A	1	100V	5				
	弥彦村	100V,25A	1	100V	2				
新	新潟東港臨海 水道企業団								
	新潟東港地域 水道用水供給企業団	100V,28A 100V,24A 100V,4.5	2 1 1	100V	2				
新	三条地域 水道用水供給企業団	100V,22A 100V,40A 200V,30k	1 1 1	100V	5	燃料 φ 350~ 1100mm	1		
	新潟市保健所								
新	新発田地域振興局								
	新潟地域振興局								
新	三条地域振興局								
	小計		33		44		27		6

広域圏	市町村 水道事業者 地域機関	発電機		投光機		パイプカッター		ネジ切機	
		能力	台数	能力2	台数2	規格	台数3	規格2	台数4
			台		台		個		台
岡	長岡市(長岡市地域)	100V,22A	1	100V	2	燃料	1	燃料 手動 電力	1 1 1
	長岡市(越路営業所)								
	長岡市(与板営業所)	100V,22A	1						
	長岡市(小国営業所)	100V,16A	1	100V	2	電力 φ 100mm	1	電力 φ 13~ 50mm	1
	長岡市(寺泊営業所)	100V,20A	1	100V	1	燃料	1		
	長岡市(栢尾営業所)	100V,20A	1	100V	2	燃料	2	電力	1
	栢崎市	100V	2	100V	2	電力 φ 20~ 100mm	1	電力 φ 20~ 50mm	2
	見附市								
	小千谷市	100V,17A	4	100V	4	手動φ 30	2		
	出雲崎町								
	川口町			100V	3				
	魚沼市	100V,27A	1	100V	2	電力 手動 φ 20~ 300mm	1 2	電力 φ 15~ 50mm	2
		100V,20A	2	100V	5	手動 φ 15~ 200mm 手動φ 30	3		
	刈羽村								
	長岡地域振興局								
	栢崎地域振興局								
	魚沼地域振興局								
小計		14		23		14		9	
魚沼	十日町市	100V,15A	1						
	南魚沼市	100V,10A	1	100V	13				
		100V,11A	1						
		100V,15A	1						
		100V,17A	1						
		100V,22A	1						
	湯沢町	100V,7A	1						
	津南町								
十日町地域振興局									
南魚沼地域振興局									
小計		7		13		0		0	
上越	上越市	100V,23A	2	500W	2	燃料エンジ	2	電動	2
		100V,17A	2			手動 φ 15~ 50mm	2	1/2~2" 電力 1/2~3"	1
	妙高市	100V,50A	1	300V	2				
		100V,17A	1	125V	1				
		100V,15A	1	100V	2				
	系魚川市	100V	5	100V	3	手動 φ 15~ 50mm	3	電力 φ 15~ 50mm	3
						電力 φ ~ 300mm	1	電力 φ 13~ 80mm	1
						電力 φ ~ 80mm	1		
	上越地域 水道用水供給企業団	100V	2	100V	2			電動 8A~50A	1
	上越地域振興局								
系魚川地域振興局									
小計		14		12		9		8	

広 域 圏	市町村 水道事業者 地域機関	発電機		投光機		パイプカッター		ネジ切機	
		能力	台数 台	能力2	台数2 台	規格	台数3 個	規格2	台数4 台
佐 渡	佐渡市両津支所								
	佐渡市相川支所								
	佐渡市佐和田支所			100V	2				
	佐渡市本所								
	佐渡市畑野支所	100V,20A	1	100V	2				
	佐渡市真野支所	100V,15A	1						
	佐渡市小木支所	100V,23A	1	100V	5				
	佐渡市羽茂支所	100V,18A	1						
	佐渡市新穂支所								
	佐渡市赤泊支所			6V	1	手動 φ 13~ 25mm	1		
	佐渡地域振興局								
	小計		4		10		1		0
	合計		76		110		51		23

広域圏	市町村 水道事業者 地域機関	直 管				左の直管に対応した異形管の有無					
		継手形式	管種	口径 (mm)	長さ (m)	数量 (本)	十字管	T字管	曲管	その他	
上	村上市	NS	DIP	300	6	1				管帽	
		K	DIP	350	6	1				○(CAジョイント)	
		K	DIP	300	6	1				○(CAジョイント)	
		K	DIP	250	5	1				○(CAジョイント、	
			HIVP	250	2	3					
			HIVP	250	3	1				○	
			HIVP	200	4	1				○	
			HIVP	150	4	3			○	○	
			HIVP	100	5	12		○	○	○	
			HIVP	75	5	2			○		
		HIVP	40	4	5						
		関川村									
		粟島浦村		HIVP	75	規格	2			○	○
			HIVP	50	規格	3			○	○	
	HIVP		20	規格	15		○	○	○		
	HIVP		16	規格	10		○	○	○		
	HIVP		13	規格	10		○	○	○		
新 潟	新潟市	K	DIP	600	6	1			○	○	
		K	DIP	500	6	1			○	○	
		K	DIP	450	6	1			○	○	
		K	DIP	400	6	1			○	○	
		K	DIP	350	6	1			○	○	
		K	DIP	300	6	1			○	○	
		K	DIP	250	5	2			○	○	
		K	DIP	200	5	2			○	○	
		K	DIP	150	5	2			○	○	
		K	DIP	100	4	1				○	
		K	DIP	75	5	1				○	
		TS	HIVP	200	4	1					
		TS	HIVP	125	4	2					
		TS	HIVP	75	4	2					
		TS	HIVP	20	4	15					
		TS	HIVP	16	4	9					
		TS	HIVP	13	4	2					
		RR	HIVP	150	5	1					
	RR	HIVP	100	5	3						
		新発田市	A	DIP	300	6	4			○	
			A	DIP	200	5	1				
			A	DIP	100	4	1	○			
			K	DIP	600	6	3				
			K	DIP	500	6	2				
			K	DIP	450	6	10			○	
		五泉市	K	DIP	200	5	3			○	○
			K	DIP	250	5	2			○	○
		聖籠町									
		胎内市									
		阿賀町									
		阿賀野市	A	DIP	350	6	4			○	○
			K	DIP	450	6	3				○
		燕市	VPR	VP	100	4	2				・VSジョイント
	VPR		VP	75	4	2				Φ100、Φ75、Φ50	
	VPR		VP	50	4	2				・VAジョイント	
									Φ100、Φ75、Φ50		
									・CVSジョイント		
									Φ100、Φ75、Φ50		
									・CVS-Aジョイン		
									Φ150、Φ100、Φ		
									各2組		

広域圏	市町村 水道事業者 地域機関	直 管				左の直管に対応した異形管の有無				
		継手形式	管種	口径 (mm)	長さ (m)	数量 (本)	十字管	T字管	曲管	その他
新潟	三条市									
	加茂市									
	田上町	VPR	VP	125	5	1				
		VPR	VP	75	5	4				
	弥彦村									
	新潟東港臨海 水道企業団									
新潟	新潟東港地域 水道用水供給企業								継輪(K型)φ 600 継輪(K型)φ 500 特殊押輪φ 600 押輪φ 600 特殊押輪φ 500 補修用クランプφ	
	三条地域 水道用水供給企業								・漏水補修金具(高 Φ 150、Φ 200、 Φ 350、Φ 400、 Φ 600、Φ 800、 ・継ぎ輪 Φ 150、Φ 200、 Φ 250、Φ 300、 Φ 350、Φ 400、 Φ 450、Φ 600、 Φ 800、Φ 1100 各2組	
長岡	長岡市	TS	HIVP	100	12	3		○	○	
		TS	HIVP	75	4	1		○	○	
		A	DIP	300	6	1				○
		A	DIP	200	5	3				○
		K	DIP	150	5	1				
		RR	HIVP	125	5	1			○	
		RR	HIVP	75	5	1			○	
		接着接合	HIVP	40	4	1		○	○	○
		接着接合	HIVP	30	4	1		○	○	○
		接着接合	HIVP	25	4	1		○	○	○
		接着接合	HIVP	20	4	2		○	○	○
		接着接合	HIVP	13	4	1		○	○	○
		A	DIP	250	5	1			○	○(継手)
		A	DIP	200	5	3			○	○(継手)
		A	DIP	150	5	14			○	○(継手)
		A	DIP	100	4	3			○	○(継手)
		A	DIP	75	4	1		○	○	○(継手)
		K	DIP	450	6	1				○(継手)
		K	DIP	400	6	1				○(継手)
		K	DIP	350	6	1				○(継手)
		RR	HIVP	125	5	3		○	○	○(継手)
		RR	HIVP	100	5	2		○	○	○(継手)
		A	DIP	300	6	4				
		A	DIP	250	5	3			○	
		A	DIP	200	5	3			○	
		A	DIP	150	5	17			○	
		A	DIP	100	4	16		○	○	
新潟	柏崎市	K	DIP	700	6	1			○(継輪)	
		K	DIP	600	6	1			○(継輪)	
		K	DIP	500	6	1			○(継輪)	
新潟	見附市									
	小千谷市									
	出雲崎町									
	川口町	接着接合	VP	100	4	5			○(継手)	
	接着接合	VP	75	4	12			○(継手)		

広域圏	市町村 水道事業者 地域機関	直 管				左の直管に対応した異形管の有無				
		継手形式	管種	口径 (mm)	長さ (m)	数量 (本)	十字管	T字管	曲管	その他
長岡	魚沼市		VP	13	4	5				○
			VP	20	4	5				
			VP	40	4	5				
			VP	50	4	10				
		刈羽村								
魚沼	十日町市	K	DIP	400	3	1				
	南魚沼市	A	DIP	200	5	1		○	○ ○ ○	
		A	DIP	150	5	1				
		RR	VP	100	5	2				
		RR	VP	75	5	1				
		TS	VP	50	5	2				
		K	DIP	900	2	1				
		K	DIP	700	6	2				
		K	DIP	450	6	1				
		K	DIP	400	4	1				
	K	DIP	350	6	1					
	湯沢町									
	津南町									
上越	上越市									
	妙高市									
	糸魚川市	RR	HIVP	150	5	3				○ ○
RR		HIVP	75							
	上越地域 水道用水供給企業									
佐渡	佐渡市								○維持管理用 資材のみ	

### 13 危険物等施設応急対策

13-(1) 危険物施設の現況 (平成22年3月31日現在)

製造所等の別 市町村の別	製造所	貯蔵所							貯蔵所計	取扱所					取扱所計	合計
		屋内貯蔵所	屋外タンク貯蔵所	屋内タンク貯蔵所	地下タンク貯蔵所	簡易タンク貯蔵所	移動タンク貯蔵所	屋外貯蔵所		給油取扱所	第一種販売取扱所	第二種販売取扱所	移送取扱所	一般取扱所		
新潟市	22	220	496	69	627	14	765	50	2,241	507	9	3	30	555	1,104	3,367
長岡市	1	116	126	12	375	2	219	23	873	233	3	4	0	222	462	1,336
三条市	0	47	38	14	116	2	64	7	288	87	2	2	0	98	189	477
柏崎市		40	47	6	99	1	70	4	267	71	2	1		80	154	421
新発田市	4	37	27	4	88	3	158	9	326	77				56	133	463
小千谷市	0	21	21	6	79	1	38	4	170	35	0	0	0	35	70	240
加茂市		16	14	2	24		13	1	70	15			0	20	35	105
十日町市	0	6	27	1	266	4	92	3	399	60	2	1	0	68	131	530
見附市	2	8	36	2	50	2	26	0	124	28	0	0	0	16	44	170
村上市		13	25	4	103	3	65	2	215	65				77	142	357
燕市	0	56	35	34	74	3	60	4	266	75	2	0	0	64	141	407
糸魚川市	10	37	78	3	50	0	61	15	244	53	0	0	0	80	133	387
妙高市	17	22	93	8	240	4	53	5	425	46	0	0	2	56	104	546
五泉市	0	8	17	3	77	1	44	1	151	45	1	0	0	31	77	228
上越市	24	141	226	6	309	2	263	12	959	169	0	1	4	221	395	1,378
阿賀野市	0	21	23	1	92	2	56	2	197	53	0	0	0	65	118	315
佐渡市	0	40	48	4	169	2	95	9	367	83	0	0	3	73	159	526
魚沼市	0	16	11	4	101	1	61	1	195	43	4	1	0	50	98	293
南魚沼市	0	23	64	6	498	2	93	3	689	70	0	1	1	108	180	869
胎内市	10	34	214	2	52	3	63	13	381	30				63	93	484
聖籠町		18	63	2	34	1	130	5	253	34			3	38	75	328
弥彦村	0	2	1	6	19	1	5	0	34	5	0	0	0	6	11	45
田上町		8	3	1	15		9	1	37	10		1		7	18	55
阿賀町	0	5	11	2	66	2	27	0	113	21	1	0	0	24	46	159
出雲崎町		4	2		18		1		25	8				11	19	44
湯沢町	0	4	13	6	311	2	29	1	366	19	0	0	0	63	82	448
津南町	0	3	3	0	52	1	12	2	73	12	1	0	0	14	27	100
刈羽村		3	12		5		5		25	5				20	25	50
関川村		1	8		11		7	1	28	10				8	18	46
粟島浦村			3		2				5	2				3	5	10
2以上の消防本部の管轄に渡るもの									0				3		3	3
県計	90	970	1,785	208	4,022	59	2,584	178	9,806	1,971	27	15	46	2,232	4,291	14,187

調査対象は危険物施設として設置を許可した施設のうち、完成検査済証を交付した施設(県消防課調べ)



13-(2) 高圧ガス関係事業所の現況 (平成22年3月31日現在)

ア 高圧ガス保安法関係

製造所等の 市町村の別	※					第一種製造所計	第二種製造所	※				販売所計	高圧ガス貯蔵所	特定高圧ガス消費所	容器検査所	合計
	コンビナート	一般ガス	LPガス	一般LP	冷凍			一般ガス	LPガス	一般LP	冷凍					
新潟市	3	34	24	5	28	94	607	326	104	37	37	504	88	40	16	1,349
長岡市	0	16	7	1	6	30	219	134	59	13	18	224	36	12	12	533
三条市	0	9	4	0	2	15	80	34	21	11	2	68	20	7	1	191
柏崎市	0	6	3	0	1	10	74	32	12	7	5	56	27	8	10	185
新発田市	0	5	6	0	0	11	47	32	20	0	2	54	11	4	1	128
小千谷市	0	1	1	0	0	2	36	18	5	0	3	26	12	3	1	80
加茂市	0	0	1	0	0	1	10	4	8	1	1	14	3	1	0	29
十日町市	0	0	4	0	3	7	24	9	29	2	0	40	5	1	1	78
見附市	0	1	0	0	1	2	12	8	4	0	4	16	0	1	0	31
村上市	0	1	4	0	0	3	45	26	33	2	3	64	11	3	1	127
燕市	0	13	4	0	0	17	73	24	10	4	2	36	21	9	1	157
糸魚川市	1	4	1	1	5	12	58	10	8	3	2	23	10	3	1	107
妙高市	0	7	1	0	2	10	32	5	6	2	0	13	10	7	1	73
五泉市	0	1	1	1	0	3	42	9	13	1	0	23	1	1	0	70
上越市	1	31	6	3	12	52	247	70	41	15	4	130	46	18	10	503
阿賀野市	0	4	2	1	2	9	52	7	23	2	1	33	10	4	0	108
佐渡市	0	2	4	0	2	8	57	25	33	4	9	71	6	1	0	143
魚沼市	0	2	4	0	0	6	19	10	8	3	0	21	3	1	0	50
南魚沼市	0	0	5	0	1	6	67	10	27	2	3	42	8	3	1	127
胎内市	1	4	0	0	3	8	39	1	2	3	1	7	5	2	0	61
聖籠町	3	10	2	2	3	20	32	3	3	1	0	7	20	7	1	87
弥彦村	0	0	0	0	0	0	4	1	0	0	0	1	2	0	0	7
田上町	0	0	0	0	0	0	11	3	1	0	0	4	0	0	0	15
阿賀町	0	0	0	0	0	0	14	12	9	1	0	22	5	0	0	41
出雲崎町	0	0	0	0	0	0	2	0	3	0	0	3	3	1	0	9
川口町	0	0	0	0	0	0	1	0	1	0	0	1	0	0	0	2
湯沢町	0	0	3	0	0	3	48	0	7	1	0	8	2	2	0	63
津南町	0	0	0	0	0	0	5	2	6	0	0	8	1	0	0	14
刈羽村	0	2	0	0	0	2	2	0	0	2	0	2	3	0	0	9
関川村	0	1	0	0	0	1	6	2	4	0	0	6	1	0	0	14
荒川町	0	0	0	0	0	0	0	0	0	0	0	0	0	0	0	0
神林村	0	0	0	0	0	0	0	0	0	0	0	0	0	0	0	0
朝日村	0	0	0	0	0	0	0	0	0	0	0	0	0	0	0	0
山北町	0	0	0	0	0	0	0	0	0	0	0	0	0	0	0	0
粟島浦村	0	0	0	0	0	0	0	0	0	0	0	0	0	0	0	0
県計	9	154	87	14	71	332	1,965	817	500	117	97	1,527	370	139	58	4,391

※第一種製造所と販売所の内訳は、適用される高圧ガス保安法各規則による区分である。

イ 液化石油ガス法関係

市町村	事務所 設備	販売所	保安事業 関係所	充てん 設備	特定 供給 設備
新潟市		95	93	13	17
長岡市		72	71	2	2
三条市		24	24	8	4
柏崎市		16	16	2	3
新発田市		23	23	4	0
小千谷市		5	5	0	0
加茂市		11	11	0	0
十日町市		35	34	0	4
見附市		3	3	0	1
村上市		38	39	0	1
燕市		9	9	2	1
糸魚川市		12	13	0	0
妙高市		7	8	0	3
五泉市		15	10	0	3
上越市		46	49	3	7
阿賀野市		26	27	0	2
佐渡市		39	40	0	0
魚沼市		11	12	0	0

市町村	事務所 設備	販売所	保安事業 関係所	充てん 設備	特定 供給 設備
南魚沼市		33	35	1	6
胎内市		4	3	0	0
聖籠町		3	4	8	1
弥彦村		0	0	0	0
田上町		3	3	0	1
阿賀町		11	12	0	1
出雲崎町		3	3	0	0
川口町		1	1	0	1
湯沢町		7	7	1	2
津南町		5	5	0	0
刈羽村		1	1	0	1
関川村		5	6	0	0
荒川町		0	0	0	0
神林村		0	0	0	0
朝日村		0	0	0	0
山北町		0	0	0	0
粟島浦村		1	1	0	0
県計		564	568	44	61

1 3 - (3) 火薬類取扱施設の現況

(平成22年3月31日現在)

市町村の別	施設区分 煙火製造所	貯蔵所計							合計	
		1級火薬庫	2級火薬庫	3級火薬庫	実包火薬庫	煙火火薬庫	がん具煙火 貯蔵庫	庫外貯蔵所		
新潟市	1	3		1		5		31	40	41
長岡市		3		1	2	7		8	21	21
三条市		2						1	3	3
柏崎市	1	4				2		3	9	10
新発田市								1	1	1
小千谷市	2					14		1	15	17
加茂市	2	2				4		1	7	9
十日町市		6						2	8	8
見附市									0	0
村上市				1				2	3	3
燕市								1	1	1
糸魚川市		8				1		3	12	12
妙高市				1				2	3	3
五泉市								1	1	1
上越市		4				2	1	3	10	10
阿賀野市								2	2	2
佐渡市		2						4	6	6
魚沼市		2				1		2	5	5

市町村の別	施設区分 煙火製造所	貯蔵所計							合計		
		1級火薬庫	2級火薬庫	3級火薬庫	実包火薬庫	煙火火薬庫	がん具煙火 貯蔵庫	庫外貯蔵所			
南魚沼市									1	1	1
胎内市			2							2	2
聖籠町										0	0
弥彦村										0	0
田上町									1	1	1
阿賀町		2							1	3	3
出雲崎町	1								3	3	4
湯沢町									1	1	1
津南町										0	0
刈羽村										0	0
関川村										0	0
粟島浦村										0	0
合計	7	38	2	4	2	41	1	70	158	165	

13-(4) 毒物及び劇物取締法に基づく施設数

(平成22年9月30日現在)

区 分	施 設 数	区 分	施 設 数
製 造 業	39	金 属 熱 処 理 事 業	1
一 般 販 売 業	1,115	毒 物 劇 物 運 送 業	46
農 業 品 目 販 売 業	563	特 定 毒 物 研 究 者	39
特 定 品 目 販 売 業	56		
電 気 め っ き 事 業	42	合 計	1,901

(県医務薬事課調べ)

13-(5) 大気汚染防止法等に基づくばい煙発生施設数

(平成22年3月31日現在)

番号	施設の種類	県 計	番号	施設の種類	県 計
1	ボイラー	3,790	20	アルミ精錬用電解炉	0
2	ガス発生炉・ガス加熱炉	0	21	リン酸肥料用反応施設等	1
3	焙焼炉・焼結炉・煅焼炉	0	22	弗酸製造用凝縮施設等	0
4	溶鋇炉・転炉・平炉	0	23	トリポリリン酸ナトリウム製造用反応施設等	0
5	金属溶解炉	93	24	鉛第二次精錬用溶解炉	0
6	金属加熱炉	126	25	鉛蓄電池製造用溶解炉	0
7	石油加熱炉	14	26	鉛系顔料製造用溶解炉等	0
8	触媒再生塔・硫黄回収燃焼炉	0	27	硝酸製造用吸収施設等	0
9	焼成炉・溶融炉	41	28	コークス炉	0
10	反応炉・直火炉	19	29	ガスタービン	222
11	乾燥炉	135	30	ディーゼル機関	764
12	電気炉	6	31	ガス機関	28
13	廃棄物焼却炉	176	32	ガソリン機関	0
14	銅・鉛・亜鉛精錬用焙焼炉等	1		その他施設種類不明	1
15	カドミウム製造用乾燥施設	0	条 例	金属珪素製造用電気炉	(0)
16	塩素急速冷却施設	0		石膏製造用焼成炉等	(0)
17	塩化第二鉄用溶解槽	0		瓦製造用焼成炉	(6)
18	活性炭製造用反応炉	0		施設数計	5,465(6)
19	塩素反応施設等	49		工場・事業場計	2,182(3)

注 ( ) 内は、「新潟県生活環境の保全等に関する条例」適用分を外数 (県環境対策課調べ)

13-(6) 水質汚濁防止法等に基づく有害物質取扱事業場数

(平成22年3月31日現在)

法令	業種	特定施設番号	有害物質 取扱事業場数
水質汚濁防止法	繊維工業	19	12
	パルプ、紙又は紙加工品製造業	23	1
	化学工業	24～50	15
	ガラス又はガラス製品製造業、窯業	53, 57, 58	9
	生コンクリート、セメント製品製造業	54, 55	0
	採石業、砂利採取業	59, 60	0
	鉄鋼業、非鉄金属製造業	61, 62	3
	金製品製造業、機械器具製造業	63, 65, 66	248
	浄水場	64の2	0
	旅館業	66の2	0
	洗濯業	67	148
	病院	68の2	3
	試験研究機関	71の2	49
	ごみ焼却場	71の3	0
	下水道終末処理施設	73	2
	共同処理施設	74	5
	その他	—	188
合計			683

注1) 有害物質取扱事業場とは、有害物質を使用・製造・処理する特定事業場をいう。

注2) 2種類以上の特定施設を有する事業場については、主たる業種から判断し、いずれか1つの施設で代表させてある。

13-(7) 放射線使用事業所の現況

(平成21年4月1日現在)

	総数			医療機関			研究機関			教育機関			民間企業			その他機関		
	総数	許可	届出	総数	許可	届出	総数	許可	届出	総数	許可	届出	総数	許可	届出	総数	許可	届出
新潟市	46	24	22	6	6		2	2		11	9	2	15	4	11	12	3	9
長岡市	19	10	9	4	4		2		2	2	1	1	9	5	4	2		2
三条市	1		1				1		1									
柏崎市	3	2	1	1	1								2	1	1			
新発田市	3	1	2	1	1								1		1	1		1
小千谷市	2		2										2		2			
見附市	1	1											1	1				
燕市	4	2	2	1	1								1	1		2		2
五泉市	1	1		1	1													
上越市	16	7	9	3	3								11	4	7	2		2
佐渡市																		
魚沼市	1	1											1	1				
南魚沼市	1	1											1	1				
胎内市	2	1	1										2	1	1			
聖籠町	1	1											1	1				
刈羽村	1	1											1	1				
阿賀野市	2												2		2			
糸魚川市	2												2		2			
県計	106	53	49	17	17	0	5	2	3	13	10	3	52	21	31	19	3	16

(文部科学省科学技術・学術政策局原子力安全課調べ)

注) 1 取扱の「許可」が必要な使用者

- (1) 密封されていない放射性同位元素の使用者で事業所全体のRIの数量が法令で定められる数量を超える場合
- (2) 密封線源1個あたりのRI(放射性同位元素)の数量(放射能:Bq)が、法令で定められる核種ごとの数量(下限数量)の1,000倍を超え、かつ密封線源1個あたりのRIの濃度(Bq/g)が、法令で定められる核種ごとの濃度を超える場合

2 取扱の「届出」で良い使用者

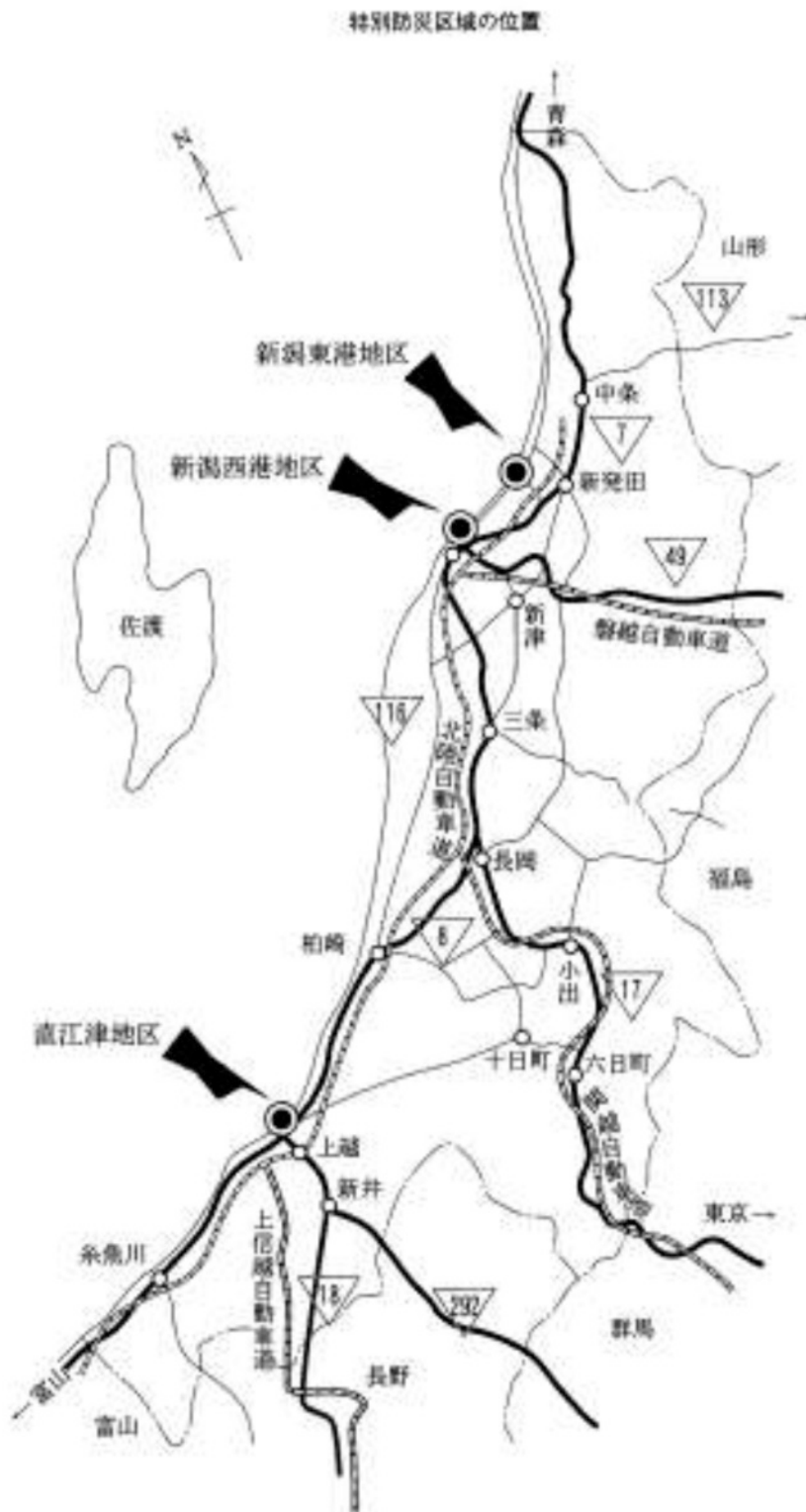
密封線源1個あたりのRIの数量が、核種ごとに定められた数量(下限数量)の1倍を超え、1,000倍以下で、かつ1個あたりのRIの濃度が核種ごとに定められた濃度を超える場合

3 上記の他、放射性同位元素等の販売業者及び廃棄業者はどんな場合でも取扱の「許可」が必要。

13-(8) 新潟県ガス協会連絡先一覧

No.	事業者名	電話	災害時 優先電話	FAX	使用無線	
					周波数(MHZ)	台数
1	北陸ガス(株)	025-245-2211	243-0940	241-5706	153.8100	89
					373.5375	31
2	上越市ガス水道局	025-522-5512	522-3120	525-9969	152.1700	111
3	柏崎市ガス水道局	0257-22-4111	22-4700	22-9350	147.6200	60
4	越後天然ガス(株)	0250-24-2171	24-5193	23-5716	153.0700	42
5	新発田ガス(株)	0254-22-4181	26-5555	24-1102	158.7700	45
6	蒲原ガス(株)	0256-72-3337	73-3355	70-1012	153.0500	17
7	小千谷市ガス水道局	0258-82-4115	82-3127	82-5551	146.0200	14
8	見附市ガス上下水道局	0258-62-1700	62-3451	62-2355	466.8250	32
9	糸魚川市ガス水道局	025-552-1540	552-0898	552-0550	150.8100	25
10	魚沼市企業課	025-792-1118	792-8017	792-1119	373.4500	23
11	妙高市ガス上下水道局	0255-72-3566	72-3241	72-7551	373.5000	18
12	栄ガス消費生活協同組合	0256-45-2049	45-5220	45-5355	373.4750	6
13	長岡市水道局	0258-34-1412	34-1412	36-4432	152.1700	23
14	佐渡ガス(株)	0259-27-3631	23-4999	27-3675	373.4500	4
15	白根ガス(株)	0256-61-7511	61-7511	61-7537	147.6000	16

13-(9) 石油コンビナート特別防災区域の現況



新潟東港地区特別防災区域

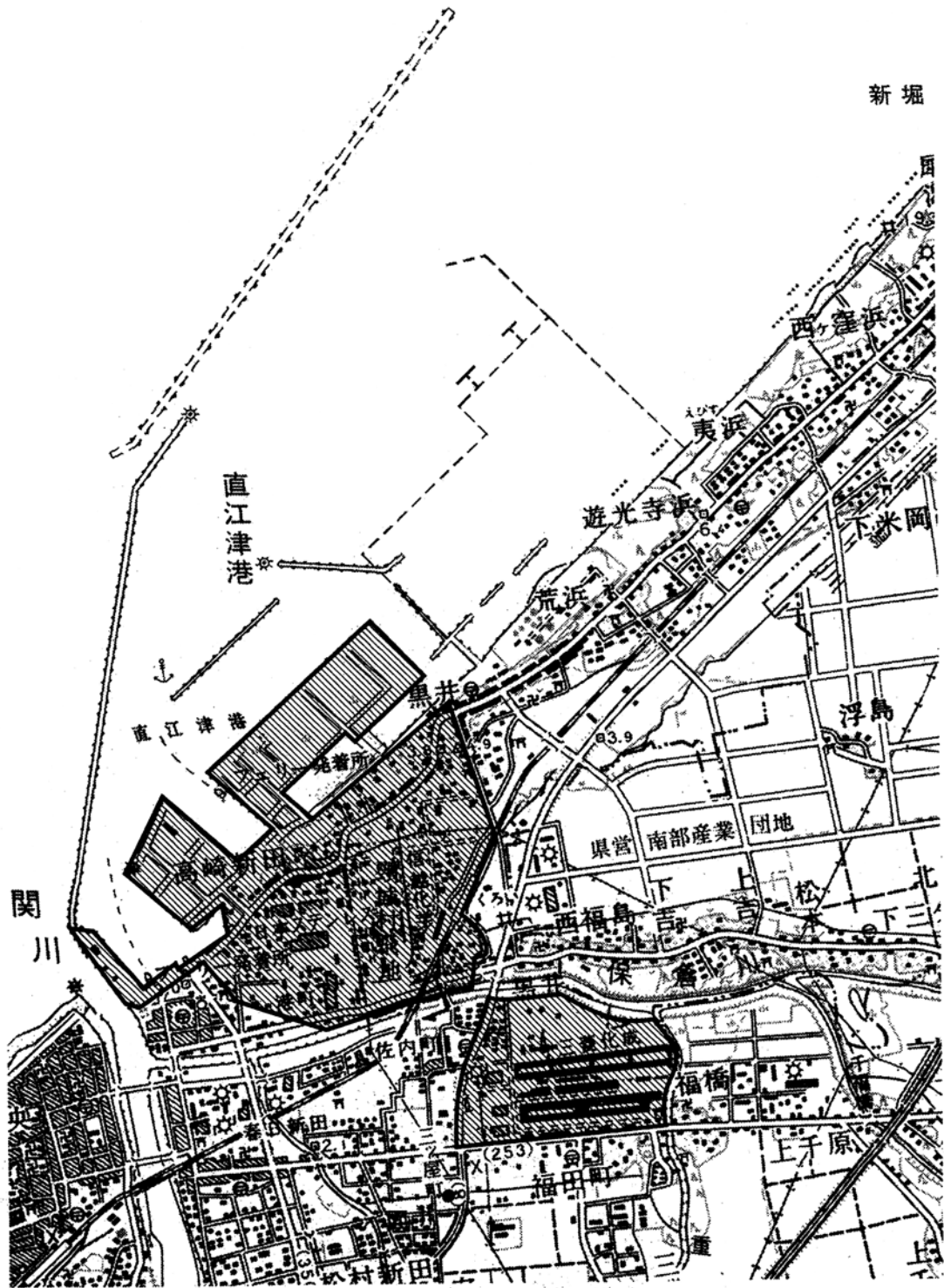




新潟西港地区特別防災区域



直江津地区特別防災区域



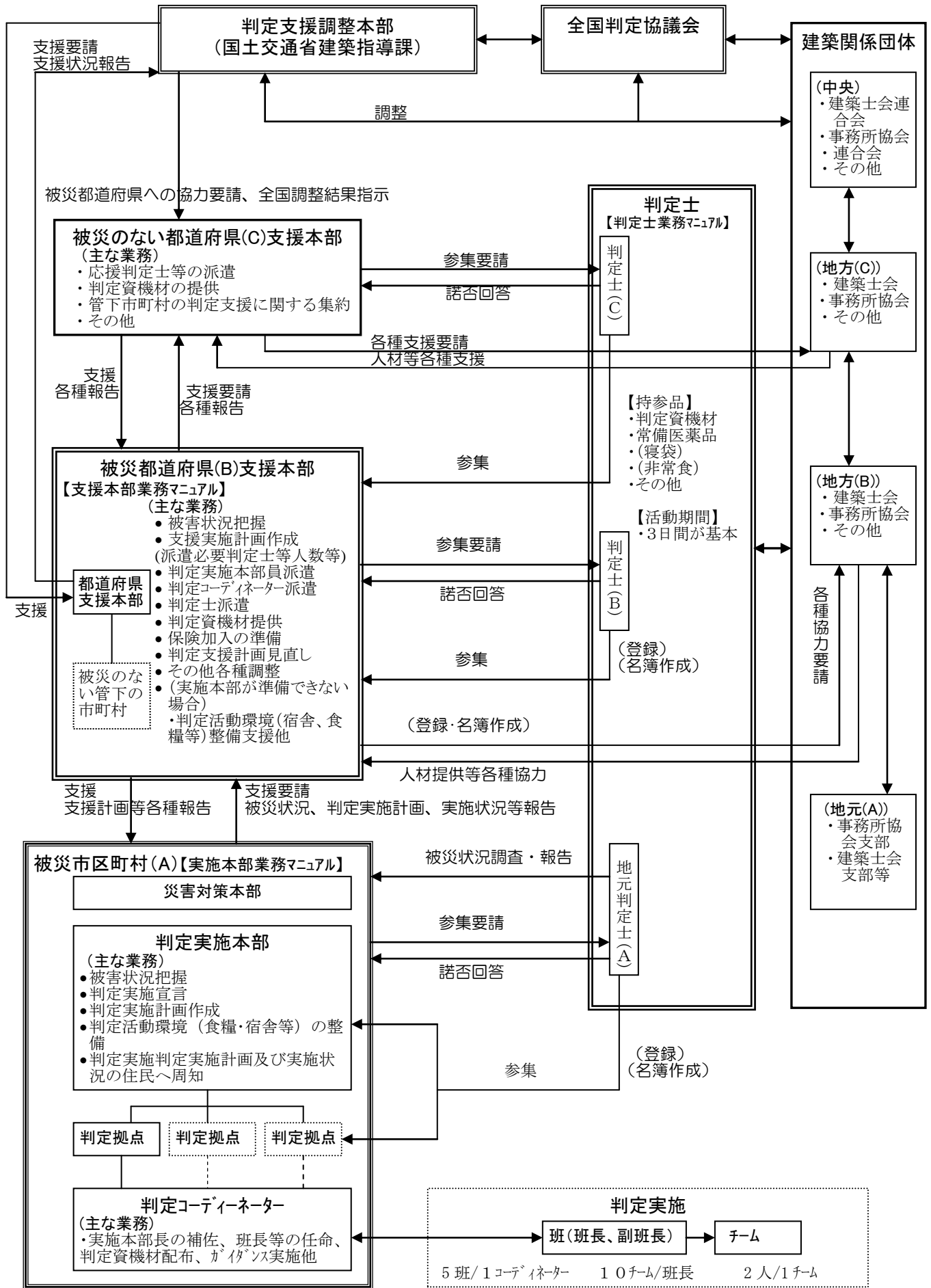
13-(10) 特定事業所等危険物施設数

(1)東港地区

(平成22年1月1日現在)

施設区分 事業所区分		製造所	貯蔵所計					貯蔵所計	給油取扱所	移送取扱所	一般取扱所	取扱所計	合計		
			屋内貯蔵所	屋外タンク貯蔵所	屋内タンク貯蔵所	地下タンク貯蔵所	屋外貯蔵所								
特定事業所	第一種事業所	東北電力(株)東新潟火力発電所		10			1	11		1	13	14	25		
		新潟石油共同備蓄(株) 新潟事業所東基地		19				19		2	1	3	22		
		日本海エル・エヌ・ジー(株)		2				2			3	3	5		
		全農エネルギー(株) 新潟石油基地		12		1		13	1	1	1	3	16		
		新日本石油(株) 新潟ガスターミナル				2		2			1	1	3		
		出光興産(株)新潟油槽所		10			1	11		4	1	5	16		
		(株)ジャパンエナジー 新潟東港油槽所		1	9			8	18		3	3	6	24	
		東西オイルターミナル(株) 東新潟油槽所		2	21		1	9	33		1	1	2	35	
		日本海洋石油資源開発(株) 新潟鉱業所			5			1	6		1	2	3	9	
		海洋運輸(株)東港事業所			10				10		5	4	9	19	
		新潟石油共同備蓄(株) 新潟事業所西基地			12				12			1	1	13	
		(株)クラレ新潟東港貯蔵基地			3				3		1	2	3	6	
		日本GTL技術研究組合実証センター	1		10		1	1	12			3	3	16	
		小計	1	3	123	0	5	21	152	1	19	36	56	209	
		第二種事業所	旭カーボン(株)東港油槽所			4				4		1	1	2	6
				日本エア・リキード(株) 新潟工場			1			1			1	1	2
小計	0			0	5	0	0	0	5	0	1	2	3	8	
計	1	3	128	0	5	21	157	1	20	38	59	217			
その他事業所	新潟アイ・ジー・エス(株)新潟工場							0				0	0		
		(株)カネコ商会新潟営業所					1	1			1	1	2		
		旭カーボン(株) 東港東ローリーステーション						0			1	1	1		
		計	0	0	0	0	1	0	1	0	0	2	2	3	
合計		1	3	128	0	6	21	158	1	20	40	61	220		

1 4 - ( 1 ) 被災建築物応急危険度判定実施体制



1 4 - ( 2 ) 住宅解体に係る関係業者

名 称	所 在 地	連絡先
(社) 新潟県解体工事業協会	〒950-0911 新潟市中央区笹口1丁目19 番31号	電話番号025-245-7673 FAX番号025-245-7674

1 4 - ( 3 ) 応急仮設住宅建設可能戸数

○ 建設可能戸数内訳表 [全国から関東ブロック(新潟、東京、神奈川、埼玉、千葉、茨城、栃木、群馬、山梨、長野)に供給]

	1 か月以内	3 か月以内累計	6 か月以内累計
組み立てハウス	6,200戸	23,600戸	50,000戸
ユニットハウス	1,800戸	6,400戸	18,000戸
計	8,000戸	30,000戸	68,000戸

- 注) 1 各事業所、生産工場における被害がないこと。  
 2 生産部材などの運搬手段が確保されていること。  
 3 建設技術者、関係者が当該地域内外より確保できること。  
 4 1戸当たりの床面積は平均 29.7 m<sup>2</sup>である。

14-(4) 応急仮設住宅建設業者

○ 応急仮設住宅建設業者 [(社)プレハブ建築協会 災害対策責任者連絡網]

新潟県 — (社)プレハブ建築協会 災害対策会議

国土交通省住宅局  
住宅生産課  
防災無線8-80-3924  
Tel 03-5251-1910

専務理事	菊田利春	東京都千代田区神田小川町2-3-13
理事・事務局長	佐藤博信	Tel03-5280-3121 Fax03-5280-3127
業務第一部長 次長	平瀬隆治 古口義徳	緊急連絡用(携帯) 090-8641-5354 kikaku@purekyo.or.jp

規格建築部会	氏名	会員名及び役職	電話
規格建築部会長 (部会長代行)	森田俊作 高橋昇	大和リース株式会社 社長 担当部長	06-6942-8011 03-5259-7735
副部会長 (副部会長代行)	郡正直 外原昭雄	郡リース株式会社 社長 取締役技術本部長	03-3470-0291 03-3470-9034
副部会長 (副部会長代行)	木村安男 菊池潤	コマツハウス株式会社 社長 CS推進室長	03-5762-0911 03-5762-0921
副部会長 (副部会長代行)	長妻貴嗣 三戸茂夫	三協フロンテア株式会社 社長 取締役東京支店長	04-7133-6666 050-5527-4025
災害対策分科会代表幹事 (代表幹事代行)	縄巻正夫 伊藤弘治	日成ビルド工業株式会社 本部長 首都圏営業本部長	076-268-1111 03-5781-8151

○ 規格建築部会会員名簿 (50音順)

規格建築部会員	住所	電話番号
オリエントハウス株式会社	滋賀県甲賀市信楽町下朝宮846	0748-84-0266
郡リース株式会社	東京都港区六本木6-11-17	03-3470-9034
コマツハウス株式会社	東京都品川区東大井2-13-8	03-5762-0921
三協フロンテア株式会社	東京都千代田区神田錦町2-11-3	050-5527-4025
大和ハウス工業株式会社	東京都千代田区飯田橋3-13-1	03-5214-2402
大和リース株式会社	東京都千代田区神田小川町3-10	03-5259-7735
立川ハウス工業株式会社	東京都新宿区西新宿7-4-4	03-3366-6611
株式会社内藤ハウス	東京都千代田区平河町1-6-15	03-3263-1795
株式会社ナガワ	埼玉県さいたま市大宮区桜木町1-10-17	048-648-6113
日成ビルド工業株式会社	石川県金沢市金石北3-16-10	076-268-1111
日東工営株式会社	東京都新宿区西新宿7-5-2	03-3366-1451
富士産業株式会社	大阪府大阪市住之江区南港北2-1-10	06-4703-2345
富士ハウレン株式会社	群馬県伊勢崎市末広町100	0270-26-5121
北都ハウス工業株式会社	宮城県仙台市太白区ひより台25-8	022-244-2451

## 14-(5) 新潟県被災宅地危険度判定実施要綱

### (目的)

第1条 この要綱は、市町村において災害対策本部が設置されることとなる規模の地震、降雨等の災害（以下「大地震等という。」）により、宅地が大規模かつ広範囲に被災した場合に、被災宅地危険度判定士（以下「宅地判定士」という。）を活用して宅地の被害状況を迅速かつ的確に把握し、危険度判定を実施することによって、二次災害を防止し、又は軽減し、もって住民の安全の確保を図ることを目的とする。

### (用語の定義)

第2条 この要綱において、次の各号に掲げる用語の定義は、それぞれ当該各号に定めるところによる。

- (1) 宅地 宅地造成等規制法（昭和36年法律第191号）第2条第1号に規定する宅地のうち住居である建築物の敷地及び危険度判定実施本部長が危険度判定の必要を認める建築物等の敷地並びにこれらに被害を及ぼすおそれのある土地をいう。
- (2) 危険度判定 宅地判定士の現地踏査により、宅地の被災状況を調査し、変状項目ごとの配点から、危険度を分類することをいう。
- (3) 危険度判定実施本部 危険度判定を実施するために、被災した市町村の災害対策本部に設置する組織をいう。
- (4) 危険度判定支援本部 被災した市町村の実施する危険度判定活動を支援するために、県の災害対策本部に設置する組織をいう。
- (5) 宅地判定士 危険度判定を実施する能力を有する者として、新潟県被災宅地危険度判定士認定登録要綱（以下「認定登録要綱」という。）に基づき知事が認定登録し、被災宅地危険度判定士名簿（以下「宅地判定士名簿」という。）に登録した者、又は被災宅地危険度判定連絡協議会会長が認定登録し、宅地判定士名簿に登載した者をいう。

### (県の事前準備)

第3条 県は、危険度判定の実施に関する事項について、県内の市町村及び関係団体等と協議し、調整に努める。

- 2 県は、市町村の協力を得て、危険度判定に関する講習会を開催し、宅地判定士の養成に努める。
- 3 県は、認定登録要綱に基づき宅地判定士の認定登録及び更新登録に関する事務を行う。
- 4 県は、国、他の都道府県及び関係団体等と連携して、危険度判定の円滑な実施のための体制の整備を行う。
- 5 県は、危険度判定制度について、住民に周知させるため必要な措置を講じる。

### (市町村の事前準備)

第4条 市町村は、危険度判定の実施に関する事項について、県と協議し、調整に努める。

- 2 市町村は、危険度判定の円滑な実施のため、体制の整備を行う。
- 3 市町村は、危険度判定制度について、住民に周知させるため必要な措置を講じる。

### (宅地判定士の事前準備)

第5条 宅地判定士は、常に危険度判定に関する知識の習熟に努める。

- 2 宅地判定士は、危険度判定の円滑な実施のため、県及び市町村が行う体制整備に協力するよう努める。

(危険度判定の実施)

第6条 市町村長は、大地震等の発生後に、宅地の被害に関する情報に基づき、危険度判定の実施を決定する。

2 市町村長は、危険度判定の実施を決定した場合は、危険度判定の対象となる区域及び宅地を定める。

3 市町村長は、危険度判定の実施のための支援を知事に要請することができる。

4 知事は、市町村長から支援要請を受けた場合は、宅地判定士に協力を要請する等、支援措置を講じる。

5 市町村長は、宅地判定士の協力のもとに、危険度判定を実施する。

6 被災の規模等により市町村が危険度判定の実施に関する事務を行うことができなくなったときは、知事は、危険度判定の実施に関して必要な措置を講じる。

(判定結果の表示等)

第7条 市町村長は、二次災害を防止し、又は軽減するために、危険度判定の結果を当該宅地に表示する等、必要な措置を講じる。

2 前項の規定による危険度判定結果の表示は、被災宅地危険度判定連絡協議会の定める手引きによる。

(他の都道府県等に対する支援要請)

第8条 知事は、市町村長から支援要請を受けた場合で、被災の規模等により必要があると認めるときは、国土交通省又は他の都道府県知事等に対し危険度判定の実施のために支援を要請することができる。

(資機材の調達及び備蓄)

第9条 県、市町村及び関係団体等は、危険度判定用資機材の調達及び備蓄に努める。

(他の都道府県に対する支援)

第10条 知事は、他の都道府県知事から危険度判定の実施のための支援要請があった場合は、宅地判定士の派遣等、支援措置を講じる。

(宅地判定士名簿)

第11条 知事は、宅地判定士名簿を調製し、保管する。

(委任)

第12条 この要綱に定めるもののほか、この要綱の実施に関し必要な事項は別に定める。

附 則

この要綱は、平成15年3月24日から施行する。



## 被災宅地危険度判定実施体制

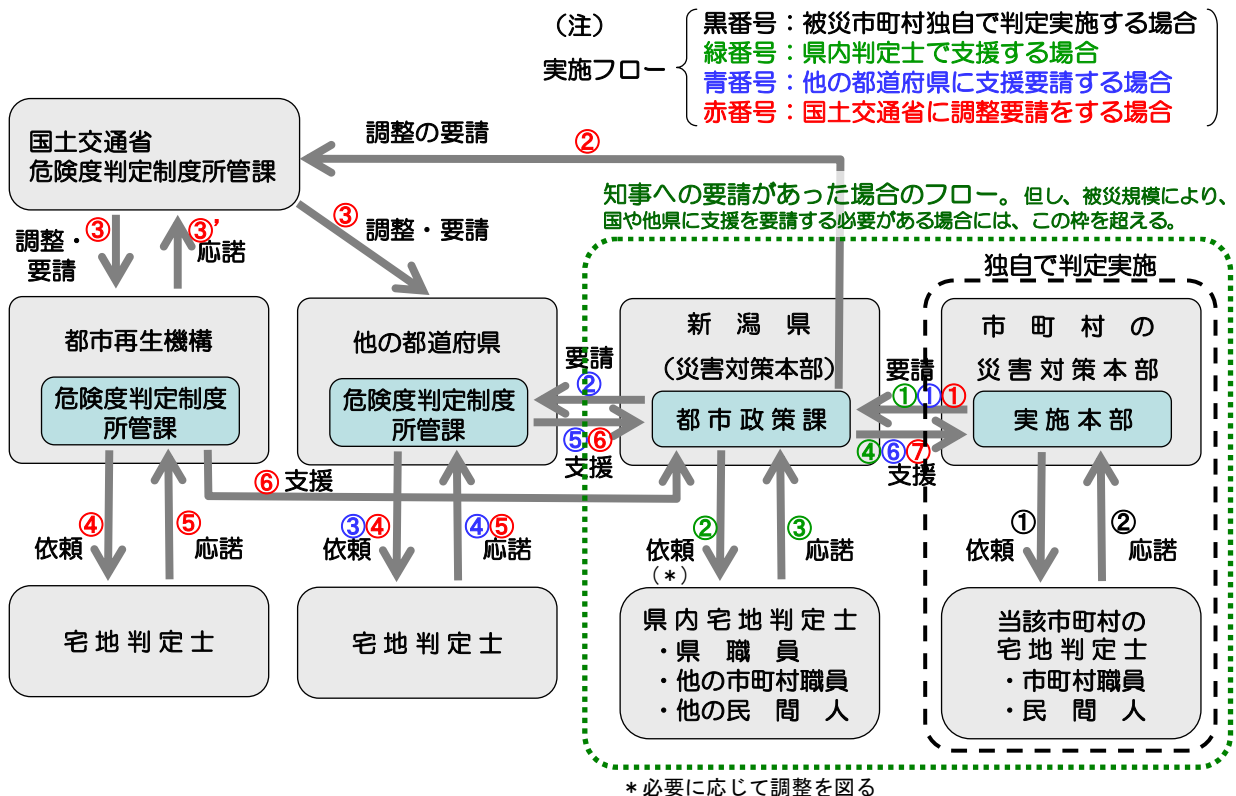
### 【危険度判定の実施】・・・(新潟県被災宅地危険度判定実施要綱より)

- 1 市町村長は、大地震等の発生後に、宅地の被害に関する情報に基づき、危険度判定の実施を決定する。
- 2 市町村長は、危険度判定の実施のための支援を知事に要請することができる。
- 3 知事は、市町村長から支援要請を受けた場合は、宅地判定士に協力を要請する等、支援措置を講じる。
- 4 市町村長は、宅地判定士の協力のもとに、危険度判定を実施する。
- 5 被災の規模等により市町村が危険度判定の実施に関する事務を行うことができなくなったときは、知事は、危険度判定の実施に関して必要な措置を講じる。
- 6 知事は、市町村長から支援要請を受けた場合で、被災の規模等により必要があると認めるときは、国土交通省又は他の都道府県知事等に対し危険度判定の実施のために支援を要請することができる。

### 【危険度判定の実施体制の整備】

実施体制フローにあたっては、以下に示す体系図に基づくものとする。

## 危険度判定実施体系図



14-(7) 平成22年度 新潟県被災地危険度判定連絡協議会 会員名簿

協議会役員 (H20年度～H21年度) : ◎会長、○副会長、◇幹事、☆監査員

自治体名	●責任者(協議会の構成員となる職員)			●連絡担当者(事務担当職員)			E-mail(半角英数字)	〒	所在地	
	所屬	職名	氏名	所屬	職名	氏名				
新潟県	土木部都市局都市政策課	課長	奥野 賢	都市計画係	主任	岡岡武男	025-280-5429	025-285-0624	nrt160010@pref.niigata.lg.jp	新潟県中央区新光町4-1
新潟市	都市政策部	部長	本野志志	市街地整備課開発審査係	係長	小山正士	025-228-1000	025-229-5190	shigaichi@city.niigata.lg.jp	新潟県中央区学校町通1番町602-1
長岡市	都市整備部	部長	池津勝敏	都市開発課	課長補佐	中村 肇	0258-39-2226	0258-39-2270	toshikai@city.nagaoka.lg.jp	長岡市内城内町3丁目4-14
上越市	都市整備部	部長	笠原 博	都市整備課	副課長	福本義昌	025-526-5111	025-526-6112	toshikei@city.ioetsu.lg.jp	上越市木田1-1-3
新発田市	地域整備部	部長	下妻 勇	都市整備課	係長	穴水雄二	0254-26-3555	0254-26-3559	tosiseibi@city.shibata.lg.jp	新発田市中央町4-10-4
柏崎市	都市整備部	部長	内山 均	都市整備課都市建設係	係長	山口伸夫	0257-21-2298	0257-23-5116	toshi@city.kashiwazaki.niigata.jp	柏崎市中央町5-50
十日町市	建設部	部長	福崎良昭	都市計画課	課長補佐	保坂正行	025-757-3150	025-752-4635	t-kensetsu@city.tokamachi.lg.jp	十日町市千歳町3-3
三条市	都市計画課	課長	長野義弘	都市計画係	係長	鈴木 裕	0256-34-5511	0256-32-6677	tosikei@city.sanio.niigata.jp	三条市旭町2-3-1
小千谷市	建設課	課長	星野康之	工務係	副参事	谷口 豊	0258-83-3514	0258-83-2789	kensetu@city.oiva.niigata.jp	小千谷市内町2-7-5
加茂市	都市計画課	課長	滝沢正行	都市計画係	副参事(係長)	関川昇太	0256-52-0080	0256-53-4677	toshi@city.kamo.niigata.jp	加茂市幸町2-3-5
見附市	建設課	課長	田辺一善	都市計画係	係長	松崎 亨	0258-62-1700	0258-63-5775	kensetsu@city.mitsuke.niigata.jp	見附市昭和町2-1-1
村上市	都市整備部	部長	五十嵐孝次	都市計画課	課長補佐	東海林則雄	0254-53-2111	0254-53-3840	tokei@city.murakami.lg.jp	村上市三之町1-1
燕市	都市計画課	課長	五十嵐一夫	都市計画係	主任	河合裕士	0256-97-2111	0256-97-2115	toshikei@city.tsubame.niigata.jp	燕市分水桜町3-3-1
糸魚川市	建設課	課長	早水 隆	土木係	主査	猪又洋彦	025-552-1511	025-552-8477	kensetsu@city.itoigawa.niigata.jp	糸魚川市一の宮1-2-5
妙高市	建設課	課長	岡田 春彦	建設係	係長	杉本和弘	0255-74-0023	0255-73-8206	kensetsu@city.myoko.niigata.jp	妙高市栄町5-1
五泉市	総務課	課長	丸山 伸夫	防災係	主幹兼係長	亀山和弘	0250-43-3911	0250-42-5151	bousai@city.gosen.lg.jp	五泉市太田1094-1
阿賀野市	建設課	課長	佐藤芳男	都市計画係	係長	星野伸蔵	0250-62-2510	0250-61-2037	toshikeikaku@city.agano.niigata.jp	阿賀野市岡山町10-15
佐渡市	建設課	課長	渡邊正人	建設課建設係	主任	本間 悟	0259-63-5118	0259-63-3765	k-kensetsu@city.sado.niigata.jp	佐渡市千種232番地
魚沼市	土木課	課長	佐藤一晴	都市整備室 都市整備班	主任	梅沢伸幸	025-794-6071	025-794-3890	toshiseibi@city.uonuma.niigata.jp	魚沼市堀之内130
胎内市	建設部	部長	山口隆志	都市計画課	係長	高橋正晴	025-773-6662	025-772-8659	shisetsu@city.minamiuonuma.lg.jp	胎内市新和町2-10
聖籠町	地域整備課	課長	川崎裕司	都市計画住宅係	主任	野藤康彦	0254-43-6111	0254-27-2119	housing3@city.tainai.niigata.jp	南魚沼市六日町180-1
弥彦村	ふるさと整備課	課長	高橋民男	ふるさと整備課	課長補佐	近藤隆義	0254-94-1022	0254-94-1024	furusato@town.seiro.lg.jp	北浦原郡聖籠町大字諏訪山1635-4
田上町	建設課	課長	小林芳春	建設企業課	参事	小林忠秋	0256-94-1022	0256-94-1024	kensetsu@vill.vahiko.niigata.jp	西浦原郡弥彦村大字矢作402
阿賀町	地域整備課	課長	熊倉正治	施設整備係	主事	今井俊	0256-57-6223	0256-57-3112	t2231@town.tagami.niigata.jp	南浦原郡田上町大字原ヶ崎新田3070
出雲崎町	建設課	課長	金子健一	建設課	係長	江花一実	0254-92-3111	0254-92-5479	kensetsu@town.aka.niigata.jp	東浦原郡阿賀町津川1580
湯沢町	地域整備課	課長	角谷豊明	建設整備班	班長	高野 剛	0258-78-2296	0258-78-4483	kensetsu@town.vuzawa.lg.jp	三島郡出雲崎町大字川西140
津南町	総務課	課長	村山 昇	総務課	主事	石田剛士	025-784-4852	025-780-6072	tiikiseibi@town.vuzawa.lg.jp	南魚沼郡湯沢町大字神立300
刈羽村	建設課	課長	武本 純	建設課	主査	田中貴裕	025-765-3112	025-765-4625	somu@town.tsuman.niigata.jp	中魚沼郡津南町大字下船渡茂585
関川村	建設課	課長	渡辺丈夫	建設課	班長	高橋賢吉	0257-45-3912	0257-45-2818	soumu@vill.kariwa.niigata.jp	刈羽郡刈羽村大字割町新田215-1
粟島浦村	産業建設課	課長	本保政行	産業建設課	課長	本保政行	0254-55-2111	0254-55-2159	kensetsukankyo@vill.sekikawa.niigata.jp	岩船郡関川村下関912
									doboku@vill.awashima.niigata.jp	岩船郡粟島浦村字日ノ見山1513-11

平成22年度 被災宅地危険度判定連絡協議会 担当者名簿

平成22年10月1日現在

	団体名	担当 部 局	電 話	FAX	担 当 者	メールアドレス
北海道・東北ブロック	北海道	建設部 まちづくり局 都市計画課 基本計画・景観グループ	011-231-4111 (内29-814)	011-232-1147	久々江 隆宏	kugue.takahiro@pref.hokkaido.lg.jp
	青森県	県土整備部 建築住宅課 建築指導グループ	017-734-9693	017-734-8197	鎌田 賢一	kenichi_kamata@pref.aomori.lg.jp
	岩手県	県土整備部 都市計画課 まちづくり担当	019-629-5892	019-629-9137	柴田 秀則	h-shibata@pref.iwate.jp
	宮城県	土木部 建築宅地課 開発防災班	022-211-3244	022-211-3191	佐藤 仁	kentakb@pref.miyagi.jp
	秋田県	建設交通部 都市計画課 都市整備班	018-860-2443	018-860-3845	青山 尚之	toshi-ku@mail2.pref.akita.jp
	山形県	県土整備部 建築住宅課 建築物耐震化担当	023-630-2683	023-630-2672	本間 守	hommamam@pref.yamagata.jp
	福島県	土木部 都市計画課	024-521-7508	024-521-7956	飯杉 健一	toshikeikaku@pref.fukushima.jp
	札幌市	都市局 市街地整備部 宅地課	011-211-2512	011-218-5177	宮岡 昌宏	masahiro.miyaoka@city.sapporo.jp
	仙台市	都市整備局 住環境部 開発調整課 宅地指導係	022-214-8344	022-211-1918	加藤 忠城	tos009410@city.sendai.jp
	関東・甲信越ブロック	茨城県	土木部 都市局 建築指導課 宅地担当	029-301-4732	029-301-4739	本郷 博明
栃木県		県土整備部 建築課 事業管理担当	028-623-2512	028-623-2527	島田 淳	shimadaj01@pref.tochigi.lg.jp
群馬県		県土整備部 建築住宅課 開発係	027-226-3704	027-221-4171	山崎 壮一	yamaza-so@pref.gunma.jp
埼玉県		都市整備部 都市計画課 開発指導担当	048-830-5478	048-830-4881	錦戸 陽介	a5330-16@pref.saitama.lg.jp
千葉県		県土整備部 都市計画課 開発審査室	043-223-3240	043-222-7844	西川 潔	tokei2@mz.pref.chiba.lg.jp
東京都		都市整備局 市街地整備部 民間開発課 宅地造成担当	03-5320-5139	03-5388-1355	澤田 裕介	Hirosuke_Sawada@member.metro.tokyo.jp
神奈川県		県土整備部 建築住宅部 建築安全課 建築安全グループ	045-210-6257	045-210-8884	高橋 政幸	kensi.bousi@pref.kanagawa.jp
新潟県		土木部 都市局 都市政策課 都市計画係	025-280-5429	025-285-0624	日岡 武男	ngt160010@pref.niigata.lg.jp
山梨県		県土整備部 都市計画課 市町村計画・開発担当	055-223-1717	055-223-1724	中川 稔	nakagawa-wye@pref.yamanashi.lg.jp
長野県		建設部 建築指導課 都市開発係	026-235-7334	026-235-7479	岡田 雅行	kenchiku@pref.nagano.lg.jp
横浜市		建築局 指導部 宅地企画課	045-671-3619	045-641-2756	杉本 彰	kc-takuchikikaku@city.yokohama.jp
川崎市		まちづくり局 指導部 開発審査課 宅地監察・防災班	044-200-3035	044-200-0984	熊谷 倫一	50kaisi@city.kawasaki.jp
千葉市		都市局 都市部 宅地課 技術審査係	043-245-5316	043-245-5583	鹿嶋 茂樹	takuchi.URU@city.chiba.lg.jp
さいたま市		都市局 都市計画部 開発調整課	048-829-1427	048-829-1979	宮寺 昭彦	kaihatsu-chosei@city.saitama.lg.jp
相模原市		都市建設局 まちづくり計画部 開発調整課	042-769-8251	042-757-6859	斉藤 利行	kaihatsuchousei@city.sagamihara.kanagawa.jp
中部ブロック	富山県	土木部 建築住宅課 住みよいまちづくり班	076-444-3359	076-444-4423	柴田 尚彦	naohiko.shibata@pref.toyama.lg.jp
	石川県	土木部 建築住宅課 建築行政グループ	076-225-1778	076-225-1779	坂井 志津江	kenjuu@pref.ishikawa.lg.jp
	岐阜県	都市建築部 建築指導課 建築安全担当	058-272-8691	058-272-2782	堀 智	c11655@pref.gifu.lg.jp
	静岡県	くらし・環境部 建築住宅局 建築安全推進課	054-221-3292	054-221-3567	廣瀬 敏雅	kenchikuanzen@pref.shizuoka.lg.jp
	愛知県	建設部 建築担当 建築指導課 開発グループ	052-954-6588	052-951-0840	河尻 雄一	kenchikushido@pref.aichi.lg.jp
	三重県	県土整備部 建築開発室 開発審査グループ	059-224-3087	059-224-3147	山本 憲司	kenchiku@pref.mie.jp
	名古屋市	住宅都市局 建築指導部 開発指導課	052-972-2733	052-972-4159	馬場 寿光	a2733@jutakutoshi.city.nagoya.lg.jp
	静岡市	都市局 建築部 建築指導課 管理・安全推進担当	054-221-1124	054-221-1135	望月 崇弘	kenchikushidou@city.shizuoka.lg.jp
浜松市	建築住宅部 建築行政課	053-457-2471	053-472-9014	鈴木 嘉彦	kensido@city.hamamatsu.shizuoka.jp	
近畿ブロック	福井県	土木部 都市計画課 都市計画・支援グループ	0776-20-0498	0776-20-0693	山川 治	tokei@pref.fukui.lg.jp
	滋賀県	土木交通部 住宅課 宅地担当	077-528-4240	077-528-4911	高山 英夫	hb00@pref.shiga.lg.jp
	京都府	建設交通部 建築指導課 開発指導担当	075-414-5344	075-451-1991	青木・三宅	k-aoki36@pref.kyoto.lg.jp
	大阪府	住宅まちづくり部 建築指導室 建築企画課 企画推進グループ	06-6944-6807	06-6944-6808	神野 寿雄	JinnoH@mbox.pref.osaka.lg.jp
	兵庫県	県土整備部 まちづくり局 都市計画課 開発調整室 審査係	078-362-3646	078-362-4456	澁田 一郎	ichirou_shibuta@pref.hyogo.lg.jp
	奈良県	土木部 まちづくり推進局 建築課 開発指導係	0742-27-7573	0742-27-7790	江島 義尚	kenchiku@office.pref.nara.lg.jp
	和歌山県	県土整備部 都市住宅局 都市政策課 開発・計画班	073-441-3231	073-441-3232	中田 博之	nakata_h0004@pref.wakayama.lg.jp
	京都市	都市計画局 都市景観部 開発指導課	075-222-3558	075-213-0156	松元 利徳	matbg964@city.kyoto.jp
	神戸市	建設局 総務部 宅地開発指導課	078-322-5412	078-322-6082	細川・藤原	yasuyuki_hosokawa@office.city.kobe.lg.jp
	堺市	開発調整部 開発指導課	072-228-7483	072-228-7854	七堂・小松	kaishi@city.sakai.lg.jp
中国・四国ブロック	鳥取県	県土整備部 技術企画課 土木防災係	0857-26-7368	0857-26-8189	中尾 大	nakao-d@pref.tottori.jp
	島根県	土木部 都市計画課 管理グループ	0852-22-5210	0852-22-6004	藤田・永井	fujita-keishi@pref.shimane.lg.jp
	岡山県	土木部 都市局 建築指導課 開発指導班	086-226-7503	086-231-9354	福田・三浦	kensido@pref.okayama.lg.jp
	広島県	都市局 都市整備課 都市開発グループ	082-513-4127	082-223-2397	武居・西田	tosei@pref.hiroshima.lg.jp
	山口県	土木建築部 建築指導課 開発審査班	083-933-3866	083-933-3869	野村・笠井	a18800@pref.yamaguchi.lg.jp
	徳島県	県土整備部 建築開発指導課 開発指導審査担当	088-621-2596	088-621-2871	米田・追谷	kenchikukaihatsushidouka@pref.tokushima.lg.jp
	香川県	土木部 建築課 建築指導室 企画・開発グループ	087-832-3560	087-862-8116	北内・野村	kenchiku@pref.kagawa.lg.jp
	愛媛県	土木部 道路都市局 都市計画課 宅地開発審査係	089-912-2742	089-912-2734	住井・竹本	toshikei@pref.ehime.jp
	高知県	土木部 都市計画課 開発指導担当	088-823-9849	088-823-9349	政平・中川	171701@ken.pref.kochi.lg.jp
	広島市	都市整備局 指導部 宅地開発指導課 指導調整係	082-504-2285	082-504-2529	有田・福嶋	takkai@city.hiroshima.jp
岡山市	都市整備局 開発指導課	086-803-1451	086-803-1743	大山 亘	kaihatsushidouka@city.okayama.jp	
九州・沖縄ブロック	福岡県	建築都市部 都市計画課 開発第2係	092-643-3715	092-643-3716	有角 行二	arikado-k9060@pref.fukuoka.lg.jp
	佐賀県	県土づくり本部 まちづくり推進課 開発担当	0952-25-7158	0952-25-7314	向井 一揮	mukai-kazuki@pref.saga.lg.jp
	長崎県	土木部 建築課 宅地開発班	095-894-3094	095-827-3367	永田 大輔	d-nagata@pref.nagasaki.lg.jp
	熊本県	土木部 建築課 宅地指導班	096-333-2536	096-384-9820	福島 英幸	fukushima-h-dz@pref.kumamoto.lg.jp
	大分県	土木建築部 都市計画課 都市計画班	097-506-4647	097-506-1778	井手 勝隆	a17500@pref.oita.lg.jp
	宮崎県	県土整備部 建築住宅課 宅地審査担当	0985-26-7195	0985-20-5922	井上 政和	inoue-masakazu@pref.miyazaki.lg.jp
	鹿児島県	土木部 建築課 監察指導係	099-286-3739	099-286-5635	有馬 浩士	jutaku2@pref.kagoshima.lg.jp
	沖縄県	土木建築部 建築指導課 開発審査班	098-866-2413	098-866-3557	川田 佳之	kawatayo@pref.okinawa.lg.jp
	北九州市	建築都市局 指導部 宅地指導課 管理係	093-582-2644	093-561-7525	新山・宮崎	kouichi_shinyama01@city.kitakyushu.lg.jp
	福岡市	住宅都市局 建築指導部 開発指導課 第1係	092-711-4587	092-733-5584	小塩 広士	kaihatsushido.HUPB@city.fukuoka.lg.jp
事務局	(独) 都市再生機構	技術・コスト管理室 コスト管理チーム	045-650-0672	045-650-0666	新谷 大輔	shintani-d@ur-net.go.jp
	(社) 全国宅地擁壁技術協会		03-5294-1481	03-5294-1483	井澤 忠治	youheki@takukyou.or.jp
	国土交通省	都市・地域整備局 都市・地域安全課 都市・地域防災対策推進室 宅地防災係	03-5253-8402	03-5253-1587	高畑 佳史	takahata-y27d@milit.go.jp

15 災害救助法による救助

15-1 「災害救助法による救助の程度、方法及び期間」早見表

平成22年度災害救助基準

平成22年4月1日現在

救助の種類	対 象	費用の限度額	期 間	備 考					
避難所の設置	災害により現に被害を受け、又は受けるおそれのある者を収容する。	(基本額) 避難所設置費 1人 1日当たり 300円以内 (加算額) 冬季 別に定める額を加算  高齢者等の要援護者等を収容する「福祉避難所」を設置した場合、当該地域における通常の実費を支出でき、上記を超える額を加算できる。	災害発生の日から 7日以内	1 費用は、避難所の設置、維持及び管理のための賃金職員等雇上費、消耗器材費、建物等の使用謝金、借上費又は購入費、光熱水費並びに仮設便所等の設置費を含む。 2 避難に当たっての輸送費は別途計上					
応急仮設住宅の供与	住家が全壊、全焼又は流失し、居住する住家がない者であって、自らの資力では住宅を得ることができない者	1 規格 1戸当たり平均29.7㎡(9坪)を基準とする。 2 限度額 1戸当たり2,387,000円以内 3 同一敷地内等に概ね50戸以上設置した場合は、集会等に利用するための施設を設置できる。(規模、費用は別に定めるところによる)	災害発生の日から 20日以内着工	1 平均1戸当たり29.7㎡、2,387,000円以内であればよい。 2 高齢者等の要援護者等を数人以上収容する「福祉仮設住宅」を設置できる。 3 供与期間 最高2年以内 4 民間賃貸住宅の借り上げによる設置も対象とする。					
炊き出しその他による食品の給与	1 避難所に収容された者 2 全半壊(焼)、流失、床上浸水で炊事できない者	1人1日当たり 1,010円以内	災害発生の日から 7日以内	食品給与のための総経費を延給食日数で除した金額が限度額以内であればよい。 (1食は1/3日)					
飲料水の供給	現に飲料水を得ることができない者(飲料水及び炊事のための水であること。)	当該地域における通常の実費	災害発生の日から 7日以内	1 輸送費、人件費は別途計上					
被服、寝具その他生活必需品の給与又は貸与	全半壊(焼)、流失、床上浸水等により、生活上必要な被服、寝具、その他生活必需品を喪失、又は毀損し、直ちに日常生活を営むことが困難な者	1 夏季(4月~9月)冬季(10月~3月)の季別は災害発生の日をもって決定する。 2 下記金額の範囲内		災害発生の日から 10日以内	1 備蓄物資の価格は年度当初の評価額 2 現物給付に限ること				
		区 分	1人世帯	2人世帯	3人世帯	4人世帯	5人世帯	6人以上1人増すごとに加算	
		全 全 流 失	夏	17,300	22,300	32,800	39,300	49,800	7,300
			冬	28,600	37,000	51,600	60,400	75,900	10,400
半 半 焼 焼 床 上 浸 水	夏	5,600	7,600	11,400	13,800	17,500	2,400		
	冬	9,100	12,000	16,900	20,000	25,400	3,300		

救助の種類	対 象	費用の限度額	期 間	備 考
医 療	医療の途を失った者 (応急的処置)	1 救護班…使用した薬剤、 治療材料、医療器具破損等 の実費 2 病院又は診療所…国民健 康保険診療報酬の額以内 3 施術者 協定料金の額以内	災害発生の日から 14日以内	患者等の移送費は、別途計 上
助 産	災害発生の日以前又は 以後7日以内に分べんし た者であって災害のため 助産の途を失った者(出 産のみならず、死産及び 流産を含み現に助産を要 する状態にある者)	1 救護班等による場合は、 使用した衛生材料等の実費 2 助産婦による場合は、慣 行料金の100分の80以内の 額	分べんした日から 7日以内	妊婦等の移送費は、別途計 上
災害にかかった 者の救出	1 現に生命、身体が危 険な状態にある者 2 生死不明な状態にあ る者	当該地域における通常の実費	災害発生の日から 3日以内	1 期間内に生死が明らかにな らない場合は、以後「死 体の捜索」として取り扱 う。 2 輸送費、人件費は、別途 計上
災害にかかった 住宅の応急修理	1 住家が半壊(焼) し、自らの資力により応 急修理をすることができ ない者 2 大規模な補修を行わ なければ居住することが 困難である程度に住家が 半壊(焼)した者	居室、炊事場及び便所等日 常生活に必要最小限度の部分 1 世帯当り 520,000円以内	災害発生の日から 1ヵ月以内	
学用品の給与	住家の全壊(焼)流失 半壊(焼)又は床上浸水 により学用品を喪失又は 毀損し、就学上支障のある 小学校児童、中学校生 徒及び高等学校等生徒。	1 教科書及び教科書以外の 教材で教育委員会に届出又 はその承認を受けて使用し ている教材、又は正規の授 業で使用している教材実費 2 文房具及び通学用品は、 1人当たり次の金額以内 小学生児童 4,100円 中学生生徒 4,400円 高等学校等生徒 4,800円	災害発生の日から (教科書) 1ヵ月以内 (文房具及び通学用 品) 15日以内	1 備蓄物資は評価額 2 入進学時の場合は個々の 実情に応じて支給する。
埋 葬	災害の際死亡した者を 対象にして実際に埋葬を 実施する者に支給	1 体当たり 大人(12歳以上) 201,000円以内 小人(12歳未満) 160,800円以内	災害発生の日から 10日以内	災害発生の日以前に死亡し た者であっても対象となる。
死体の捜索	行方不明の状態にあり、 かつ、四囲の事情により すでに死亡していると推 定される者	当該地域における通常の実費	災害発生の日から 10日以内	1 輸送費、人件費は、別途 計上 2 災害発生後3日を経過し たものは一応死亡した者と 推定している。

救助の種類	対 象	費用の限度額	期 間	備 考
死体の処理	災害の際死亡した者について、死体に関する処理（埋葬を除く。）をする。	（洗浄、消毒等） 1体当り3,300円以内 一時保存 既存建物借上費 通常の実費 既存建物以外 1体当り 5,000円以内 検案 救護班以外は慣行料金	災害発生の日から 10日以内	1 検案は原則として救護班 2 輸送費、人件費は、別途計上 3 死体の一時保存にドライアイスの購入費等が必要な場合は当該地域における通常の実費を加算できる。
障害物の除去	居室、炊事場、玄関等に障害物が運びこまれていたため生活に支障をきたしている場合で自力では除去することのできない者	1世帯当り 134,200円以内	災害発生の日から 10日以内	
輸送費及び賃金職員等雇上費	1 被災者の避難 2 医療及び助産 3 被災者の救出 4 飲料水の供給 5 死体の搜索 6 死体の処理 7 救済用物資の整理配分	当該地域における通常の実費	救助の実施が認められる期間以内	
	範 囲	費用の限度額	期 間	備 考
実費弁償	災害救助法施行令第10条第1号から第4号までに規定する者	災害救助法第24条第1項の規定により救助に関する業務に従事させた都道府県知事の総括する都道府県の常勤の職員で当該業務に従事した者に相当するものの給与を考慮して定める	救助の実施が認められる期間以内	時間外勤務手当及び旅費は別途に定める額

※ この基準によっては救助の適切な実施が困難な場合には、都道府県知事は、厚生労働大臣に協議し、その同意を得た上で、救助の程度、方法及び期間を定めることができる。

15-(2) 被害状況判定基準

被害区分		判定基準
人的被害	死者	1 当該災害が原因で死亡し、死体を確認したもの 2 死体を確認することはできないが、死亡したことが確実なもの
	行方不明	当該災害が原因で行方不明となり、かつ死亡の疑いのあるもの
	重傷	災害のため負傷し、医師の治療を受け、又は受ける必要のあるもので、1か月以上の治療を要する見込みのもの
	軽傷	災害のため負傷し、医師の治療を受け、又は受ける必要のあるもので、1か月未満で治療できる見込みのもの
住家の被害	(滅失) 全全壊 流出	住家はその居住のための基本的機能を喪失したもの。 具体的には 1 住家の損壊・焼失もしくは流失した部分の床面積がその住家の延面積の70%以上に達した程度のもの（被害面積方式） 2 住家の主要な構成要素の経済的被害を住家全体に占める損害割合で表し、その住家の損害割合が50%以上に達した程度のもの。
	半半壊 焼	住家はその居住のための基本的機能の一部を喪失したもの。 具体的には 1 住家の損壊部分の床面積がその住家の延面積の20%以上70%未満のもの（被害面積方式） 2 住家の主要な構成要素の経済的被害を住家全体に占める損害割合で表し、その住家の損害割合が20%以上50%未満のもの。
	床上浸水	全壊（全焼・流失）及び半壊（半焼）に該当しない場合であって 1 浸水がその住家の床上以上に達した程度のもの 2 土砂・竹木等のたい積により一時的に居住することができない状態となったもの
	床下浸水	浸水がその住家の床上以上に達しない程度のもの
	一部損壊	住家の損壊程度が半壊程度に達しない程度のもの

15-(3) 市町村累年平均最大積雪深

別表1

平成22年11月29日現在

市町村名	観測点名	累年平均最大積雪深	旧市町村区分	旧市町村別累年平均最大積雪深	市町村名	観測点名	累年平均最大積雪深	旧市町村区分	旧市町村別累年平均最大積雪深					
新潟市	新潟地方气象台	39	新潟市	39	見附市	見附消防本部	108							
長岡市	長岡国道事務所	別表2を参照			村上市	見附第二小学校	81							
	六日市小学校					村上市消防本部		村上市	60					
	宮本小学校				村上市消防本部荒川分署	51	荒川町	53						
	中之島支所				村上市消防本部神林分署		神林村	58						
	越路支所				村上消防本部朝日分署	157	朝日村	120						
	三島支所				葡萄スキー場		糸魚川市	山北町	87					
	山古志支所				山北支所	51		燕市	52					
	種苧原保育園				雷ふるさとふれあいセンター		分水消防署	分水町	50					
	小国支所				燕消防署	吉田消防署	吉田町	49						
	しづみ工房				別表2を参照	182		妙高市	市役所	226	糸魚川市	177		
	栃尾消防署								土塩			152	能生町	152
	東谷小学校								大野				93	青海町
	中野俣小学校								夏中			60		妙高市
	与板消防署								能生浄化センター				妙高村	
	和島支所								南能生小学校			頸南消防署	妙高高原町	257
	与板消防署寺泊出張所								権現荘			93	五泉市	70
	寺泊浄水場								糸魚川市消防本部青海分署					村松町
	川口支所								上路			60	阿賀野市	102
	川口公民館田麦山分館								新井消防署					25
	小千谷市消防署川口出張所								妙高支所			245	魚沼市	
高田特別地域気象観測所	頸南消防署	245	魚沼市	20										
保倉地内	五泉市消防本部			94					胎内市			24		
中ノ俣地内	五泉市消防本部村松分署	62	聖籠町									25		
安塚区和田地内	上戸倉			58					弥彦村			26		
上越東維持管理事務所	阿賀野市消防本部	70	田上町									23		
安塚区須川地内	両津消防署			153					阿賀町			21		
浦川原区総合事務所	相川特別地域気象観測所	79	三条市									63		
末広小学校	佐渡市消防本部			123					三和村			109		
中保倉小学校	柱山浄水場	165	名立町									171		
大島区総合事務所	畑野支所			157	柏崎市	117								
大島区菖蒲地内	真野支所	157	柏崎市			162								
牧区柳島地内	南佐渡消防署			157	柏崎市	151								
牧区棚広新田地内	堀之内除雪センター	70	出雲崎町											
牧区棚広地内	魚沼市消防本部			256	湯沢町									
柿崎小学校	湯之谷庁舎	281	津南町											
柿崎区黒岩地内	広神庁舎			85	刈羽村									
黒川小学校	守門庁舎	99	関川村											
大湯区総合事務所	入広瀬庁舎			27	粟島浦村									
頸城区総合事務所	市役所	237	小千谷市											
吉川区総合事務所	城内地域開発センター			93	加茂市									
吉川区坪野地内	欠ノ上地区	267	十日町市											
中郷区総合事務所	大和庁舎			217	十日町市	249								
中郷浄水場	塩沢庁舎	249	十日町市			258								
針小学校	胎内消防署			273	十日町市	332								
てらの桜園	黒川支所	273	十日町市											
特別養護老人ホームみねの園	鼓岡小学校			273	十日町市									
榑池地域生涯学習センター	新発田広域消防聖籠分署	273	十日町市											
旧青柳分校	弥彦消防署			273	十日町市									
三和区総合事務所	役場	273	十日町市											
里公小学校	新潟国道積雪量観測所			273	十日町市									
美守小学校	津川地区振興事務所	273	十日町市											
名立区総合事務所	鹿瀬支所			273	十日町市									
森138地内	丸瀨	273	十日町市											
名立区東飛山地内	三川支所			273	十日町市									
三条市消防本部南分遣所	上綱木	273	十日町市											
三条市消防署栄分署	役場			273	十日町市									
三条市消防署下田分署	湯沢町	273	十日町市											
柏崎地域振興局	二居観測所			273	十日町市									
柏崎総合高校	三俣小学校	273	十日町市											
北条北小学校	原			273	十日町市									
第五中学校	役場	273	十日町市											
旧鶴川小学校	結東克雪管理センター			273	十日町市									
西山町事務所	上郷中学校	273	十日町市											
高柳町事務所	刈羽小学校			273	十日町市									
高柳克雪管理センター	油田	273	十日町市											
高柳町門出	関川小学校			273	十日町市									
新発田地域振興局	女川保育園	273	十日町市											
中央公民館赤谷分館	役場			273	十日町市									
豊浦支所		273	十日町市											
紫雲寺支所				273	十日町市									
新発田消防署加治川出張所		273	十日町市											
旧北陸農業試験場				273	十日町市									
塩谷地区		273	十日町市											
池ヶ原地区				273	十日町市									
加茂市役所		273	十日町市											
七谷小学校				273	十日町市									
十日町地域消防本部		273	十日町市											
川西ダム				273	十日町市									
中里支所		273	十日町市											
松代支所				273	十日町市									
松之山支所		273	十日町市											

※1 累年平均最大積雪深とは、各年(昭和50年度～平成16年度)における各観測点の最大積雪深の合計を、各市町村管内の観測点数で除したものの(各年平均最大積雪深)を、累年で平均したものを。

※2 旧市町村別累年平均最大積雪深は、市町村合併に伴う特例期間(「豪雪災害に際して災害救助法又は新潟県災害救助条例を適用し応急救助を実施する場合の運用基準」に定める)のみ適用対象となる。



別表2

市町村名	観測点名	累年平均 最大積雪深	旧市町 村区分	旧市町村別 累年平均 最大積雪深	旧市町 村区分	旧市町村別 累年平均 最大積雪深	旧市町 村区分	旧市町村別 累年平均 最大積雪深
長岡市	長岡国道事務所	153	長岡市	142	長岡市	167	長岡市	114
	六日市小学校						中之島町	76
	宮本小学校						越路町	131
	中之島支所						三島町	108
	越路支所						山古志村	309
	三島支所						小国町	196
	山古志支所							
	種芋原保育園							
	小国支所							
	しぶみ工房							
	栃尾消防署							
	東谷小学校							
	中野俣小学校							
	与板消防署							
	和島支所							
	与板消防署寺泊出張所							
	寺泊浄水場							
	川口支所							
川口公民館田麦山分館								
小千谷市消防署川口出張所								
新発田市	新発田地域振興局	77	新発田市	84	新発田市	96		
	中央公民館赤谷分館				豊浦町	64		
	豊浦支所							
	新発田消防署紫雲寺出張所		紫雲寺町	62				
	新発田消防署加治川出張所		加治川村	68				
南魚沼市	市役所	224	南魚沼市	225	六日町	227		
	城内地域開発センター				大和町	220		
	欠ノ上地区							
	大和庁舎							
	塩沢庁舎			塩沢町	218			

15-(4) 過去の災害履歴

災害救助法適用災害の被害状況

区分	災害の種類・名称	内野町大火	両津市大火	新潟市大火	弥彦神社庄死傷
全般 の 被害 状況	発 生 年 月 日	S28. 12. 10	S30. 8. 2	S30. 10. 1	S31. 1. 1
	人 死 者 人				124
	行 方 不 明 人			1	
	被 重 傷 人		8	275	80
	害 軽 傷 人	51			110
	住 全 壊 ( 焼 ) 流 失 棟	166	89	825	
	家 半 壊 ( 焼 ) 棟	40	9	67	
	被 一 部 破 損 棟				
	害 床 上 浸 水 棟				
	状 額 床 下 浸 水 棟				
	被 建 物 関 係 千 円				
	害 土 木 関 係 千 円				
	農 農 林 関 係 千 円				
	農 農 地 関 係 千 円				
	害 商 工 関 係 千 円				
	医 療 衛 生 関 係 千 円				
	文 教 関 係 千 円				
	運 輸 通 信 関 係 千 円				
	電 力 ・ ガ ス 関 係 千 円				
	そ の 他 千 円				
被 害 総 額 千 円	364, 514	97, 454	6, 987, 069		
調 査 年 月 日 等	消防年報	消防年報	消防年報		
主 たる 被 災 地 域	西蒲原郡 内野町	両津市加茂歌代	新潟市西新潟中心街	西蒲原郡 弥彦村	
災害救助法・新潟県災害救助法適用状況	法・条例適用区分	法	法	法	法
	適 用 市 町 村 数	1 (1町)	1 (1市)	1 (1市)	1 (1村)
	人 死 者 人				124
	行 方 不 明 人			1	
	被 重 傷 人		8	275	80
	害 軽 傷 人	51			110
	住 全 壊 ( 焼 ) 流 失 世 帯	166	86	1, 142	
	家 半 壊 ( 焼 ) 世 帯	40	9	51	
	被 一 部 破 損 世 帯				
	害 床 上 浸 水 世 帯				
	状 目 床 下 浸 水 世 帯				
	救 避 難 所	○	○	○	
	助 仮 設 住 宅	○		○	
	條 炊 き 出 し	○	○	○	
	例 給 水				
	適 物 資 給 与	○	○	○	
	項 医 療			○	○
	目 救 出				
	住 宅 修 理				
	資 金 貸 与	○		○	
学 用 品			○		
埋 葬				○	
死 体 捜 索					
死 体 処 理					
障 害 物					
救 助 費 総 額 千 円	4, 461	608	24, 707	1, 968	

(注) 災害による被害状況については「災害年報」・「豪雪の記録」・「消防年報」等によるものである。

区分	災害の種類・名称	31年7月水害	分水町大火	柏崎市宮川町大火	朝日村大火
全般 の 被 害 状 況	発 生 年 月 日	S31. 7. 14~24	S32. 4. 2	S32. 4. 14	S32. 8. 22
	人 死 者 人	10		1	1
	行 方 不 明 人	3			
	被 重 傷 人	7	1	1	
	被 軽 傷 人		175	145	2
	住 全 壊 ( 焼 ) 流 失 棟	17	342	212	98
	家 半 壊 ( 焼 ) 棟	10	36		
	被 一 部 破 損 棟	3			
	害 床 上 浸 水 棟	745			
	状 床 下 浸 水 棟	2,124			
	額 建 物 関 係 千円	195,595	360,000	92,857	80,910
	被 土 木 関 係 千円	1,513,019			
	害 農 林 関 係 千円	1,074,447			
	農 地 関 係 千円	257,126			
	商 工 関 係 千円	38,663			
	医 療 衛 生 関 係 千円				
	文 教 関 係 千円	1,100			
運 輸 通 信 関 係 千円					
電 力 ・ ガ ス 関 係 千円					
そ の 他 千円				90	
被 害 総 額 千円	3,079,950	360,000	92,857	81,000	
調 査 年 月 日 等	S31. 8. 1	消防年報	消防年報	消防年報	
主 たる 被 災 地 域	阿賀野川流域の下越地方及び西頸城地方	分水町	柏崎市宮川町	朝日村	
災 害 救 助 法 ・ 新 潟 県 災 害 救 助 条 例 適 用 状 況	法 ・ 条 例 適 用 区 分	法	法	法	法
	適 用 市 町 村 数	3 (1町2村)	1 (1町)	1 (1市)	1 (1村)
	人 死 者 人	6		1	1
	行 方 不 明 人	5			
	被 重 傷 人	1	1	1	
	被 軽 傷 人	13	175	145	2
	住 全 壊 ( 焼 ) 流 失 世帯	23	297	111	77
	家 半 壊 ( 焼 ) 世帯	18	7		
	被 一 部 破 損 世帯				
	害 床 上 浸 水 世帯	456			
	床 下 浸 水 世帯	250			
	救 避 難 所	○	○	○	○
	助 仮 設 住 宅		○	○	
	條 炊 き 出 し	○	○	○	○
	例 給 水				
	適 物 資 給 与		○	○	○
	用 医 療		○	○	○
目 救 出					
住 宅 修 理					
資 金 貸 与		○			
学 用 品			○	○	
埋 葬					
死 体 捜 索					
死 体 処 理					
障 害 物					
救 助 費 総 額 千円	268	2,645	1,212	831	

区分	災害の種類・名称	福島潟地方水害	台風21号水害	山北村水害	伊勢湾台風
全般 の 被 害 状 況	発 生 年 月 日	S33. 7. 23～29	S33. 9. 18	S34. 7	S34. 9. 27
	人 死 者 人	3	2		2
	行 方 不 明 人				
	被 重 傷 人				23
	被 軽 傷 人	21	22		92
	住 全 壊（焼）流失 棟	23	23	12	157
	家 半 壊（焼） 棟	44	59		844
	被 一 部 破 損 棟		187		3,502
	害 床 上 浸 水 棟	6,236	6,440	520	8
	状 床 下 浸 水 棟	4,736	6,084	530	142
	被 建 物 関 係 千円	89,890	239,283		320,890
	害 土 木 関 係 千円	686,674	1,311,690		
	額 農 林 関 係 千円	3,544,926	3,327,315		
	農 地 関 係 千円	124,199	201,462		
	商 工 関 係 千円				
	医 療 衛 生 関 係 千円				
	文 教 関 係 千円				
	運 輸 通 信 関 係 千円				
	電 力 ・ ガ ス 関 係 千円				
そ の 他 千円	300	332			
被 害 総 額 千円	4,445,989	5,080,082	470,000	320,890	
調 査 年 月 日 等	S33. 8. 22	S33. 9. 24	山北町資料による	S34. 9. 29	
主 たる 被 災 地 域	岩船、北蒲原地方の 平野部	・阿賀野川流域山間部 ・南北魚沼及び長岡地方 ・頸城地方の一部	岩船郡 山北村	・南魚沼地方及び佐渡 西頸城地方 (高潮による土木被害)	
災 害 救 助 法 ・ 新 潟 県 災 害 救 助 条 例 適 用 状 況	法 ・ 条 例 適 用 区 分	法	法	法	法
	適 用 市 町 村 数	2 (2村)	7 (1市4町2村)	1 (1村)	6 (4町2村)
	人 死 者 人	1			2
	行 方 不 明 人				
	被 重 傷 人	4	2		23
	被 軽 傷 人		343		91
	住 全 壊（焼）流失 世帯		14	9	152
	家 半 壊（焼） 世帯		72	2	809
	被 一 部 破 損 世帯				
	害 床 上 浸 水 世帯	132	4,739	235	7
	床 下 浸 水 世帯	248	2,800	207	127
	救 避 難 所	○	○		
	助 仮 設 住 宅			○	○
	給 炊 き 出 し	○	○		○
	物 資 給 与	○			
	医 療	○			
	救 救 出	○			
	適 住 宅 修 理		○		○
	用 資 金 貸 与				
目 学 用 品				○	
埋 葬					
死 体 捜 索					
死 体 処 理					
障 害 物					
救 助 費 総 額 千円	489	2,293	152	4,817	

区分	災害の種類・名称	寺泊町大火	魚野川地方水害	長岡地震	浦川原村大火
全般 の 被 害 状 況	発 生 年 月 日	S34.9.30	S35.7.13	S36.2.2	S36.4.5
	人 的 被 害				
	死 者 人		3	5	
	行 方 不 明 人		1		
	重 傷 人				1
	軽 傷 人	30	2	30	1
	住 家 被 害				
	全 壊 ( 焼 ) 流 失 棟	37	8	220	74
	半 壊 ( 焼 ) 棟	6	18	465	
	一 部 破 損 棟			804	
	床 上 浸 水 棟		1,513		
	床 下 浸 水 棟		5,918		
	被 害 額				
	建 物 関 係 千円	50,000	77,615	1,268,139	31,514
	土 木 関 係 千円		1,024,940		
	農 林 関 係 千円		648,683		
	農 地 関 係 千円		235,182		
	商 工 関 係 千円				
	医 療 衛 生 関 係 千円				
文 教 関 係 千円		500			
運 輸 通 信 関 係 千円					
電 力 ・ ガ ス 関 係 千円					
そ の 他 千円		500			
被 害 総 額 千円	50,000	1,987,420	1,268,139	31,514	
調 査 年 月 日 等	消防年報	S35.7.16	S36.2.25	消防年報	
主 たる 被 災 地 域	三島郡寺泊町	柏崎、刈羽地方及び 小出、六日町地方	長岡市一円(特に信濃 川左岸)	東頸城郡浦川原村	
災 害 救 助 法 ・ 新 潟 県 災 害 救 助 条 例 適 用 状 況	法 ・ 条 例 適 用 区 分	法	法	法	法
	適 用 市 町 村 数	1 (1町)	3 (3町)	1 (1市)	1 (1村)
	人 的 被 害				
	死 者 人		1	5	
	行 方 不 明 人				
	重 傷 人				1
	軽 傷 人	30		30	1
	住 家 被 害				
	全 壊 ( 焼 ) 流 失 世帯	50		220	40
	半 壊 ( 焼 ) 世帯	6	5	465	
	一 部 破 損 世帯		989	804	
	床 上 浸 水 世帯		1,193		
	床 下 浸 水 世帯				
	救 助 項 目				
	避 難 所	○	○	○	○
	仮 設 住 宅	○		○	○
	炊 き 出 し	○	○	○	○
	給 水			○	○
	物 資 給 与			○	○
	医 療			○	○
救 出					
住 宅 修 理	○		○		
資 金 貸 与	○				
学 用 品	○		○	○	
埋 葬			○		
死 体 捜 索					
死 体 処 理					
障 害 物					
救 助 費 総 額 千円	1,456	249	1,191	1,017	

区分	災害の種類・名称	8. 5集中豪雨	8. 20集中豪雨	第2室戸台風	両津市柿野浦大火
全般 の 被 害 状 況	発 生 年 月 日	S36. 8. 5	S36. 8. 20	S36. 9. 16	S36. 10. 27
	人 死 者 人	26		36	1
	行 方 不 明 人		1		
	被 重 傷 人				
	被 軽 傷 人	176	5	2, 310	
	住 家 被 害				
	全 壊 ( 焼 ) 流 失 棟	264	34	2, 822	154
	半 壊 ( 焼 ) 棟	597	69	19, 332	
	一 部 破 損 棟			108, 183	
	床 上 浸 水 棟	11, 993	5, 004		
	床 下 浸 水 棟	30, 887	10, 014		
	被 害 額				
	建 物 関 係 千円	2, 573, 664	875, 681	20, 268, 926	79, 351
	土 木 関 係 千円	1, 420, 577	554, 210	65, 800	
	農 林 関 係 千円	5, 773, 654	372, 262	9, 787, 484	
	農 地 関 係 千円	630, 000	230, 000	123, 805	
	商 工 関 係 千円	605, 200	126, 100	3, 205, 180	
	医 療 衛 生 関 係 千円	5, 855	200	27, 427	
	文 教 関 係 千円	23, 430	770	763, 320	
運 輸 通 信 関 係 千円					
電 力 ・ ガ ス 関 係 千円					
そ の 他 千円		55	66, 154		
被 害 総 額 千円	11, 032, 380	2, 159, 278	34, 308, 096	79, 351	
調 査 年 月 日 等	S36. 8. 24	S36. 8. 24	S36. 10. 25	消防年報	
主 たる 被 災 地 域	佐渡及び中越地方(特に長岡市、三島及び南蒲原方面)	中越地方 (特に長岡市を中心とした地域)	県下全般に被害発生 頸城、岩船、佐渡地方及び魚沼地方	両津市柿野浦	
災 害 救 助 法 ・ 新 潟 県 災 害 救 助 条 例 適 用 状 況	法 ・ 条 例 適 用 区 分	法	法	法	法
	適 用 市 町 村 数	13 (5市4町4村)	4 (1市2町1村)	56 (13市19町24村)	1 (1市)
	人 死 者 人	26		30	1
	行 方 不 明 人				
	被 重 傷 人	27	2	235	
	被 軽 傷 人	662	83	1, 950	37
	住 家 被 害				
	全 壊 ( 焼 ) 流 失 世帯	212	34	2, 581	41
	半 壊 ( 焼 ) 世帯	447	48	18, 145	
	一 部 破 損 世帯				
	床 上 浸 水 世帯	9, 981	4, 178		
	床 下 浸 水 世帯				
	救 助 項 目				
	避 難 所	○	○	○	
	仮 設 住 宅	○	○	○	○
	炊 き 出 し	○	○	○	○
	給 水	○	○	○	
	物 資 給 与	○	○	○	○
	医 療	○	○	○	○
	救 出	○	○		
住 宅 修 理	○	○	○		
資 金 貸 与					
学 用 品	○	○	○	○	
埋 葬					
死 体 捜 索					
死 体 処 理					
障 害 物	○	○	○		
救 助 費 総 額 千円	15, 392	2, 175	92, 738	2, 690	

区分	災害の種類・名称	松之山地すべり	38.1豪雪	能生町地すべり	新潟地震
全般 の 被 害 状 況	発 生 年 月 日	S37.11.4	S38.2.1	S38.3.16	S39.6.16
	人 死 者 人		12	2	14
	行 方 不 明 人			2	
	被 重 傷 人		399	11	316
	被 軽 傷 人				
	住 家 被 害				
	全 壊 ( 焼 ) 流 失 棟	92(世帯)	49	28(世帯)	3,277(世帯)
	半 壊 ( 焼 ) 棟	68(世帯)	181	2(世帯)	10,966(世帯)
	一 部 破 損 棟				41,019(世帯)
	床 上 浸 水 棟		197		10,661(世帯)
	床 下 浸 水 棟		3,258		2,556(世帯)
	被 害 額				
	建 物 関 係 千円	306,000	723,864	63,677	35,515,723
	土 木 関 係 千円	770,000	341,242	17,150	23,646,565
	農 林 関 係 千円	50,000	2,224,797	57,823	8,981,998
	農 地 関 係 千円	795,000	128,388	2,405	11,020,000
	商 工 関 係 千円		6,345,635		62,563,952
	医 療 衛 生 関 係 千円	90,000	49,004	419	3,289,697
	文 教 関 係 千円	110,000	76,592		4,152,195
	運 輸 通 信 関 係 千円			200,500	27,337,801
電 力 ・ ガ ス 関 係 千円			1,572	3,262,111	
そ の 他 千円		1,042,720	450	72,458,036	
被 害 総 額 千円	2,121,000	10,932,242	343,996	252,228,078	
調 査 年 月 日 等	松之山町資料による	S38.3.10	能生町資料による	新潟地震の記録	
主 たる 被 災 地 域	東頸城郡松之山町	中越地方(特に長岡、 三条、加茂方面)	能生町小泊地内	新潟及び岩船地方を主 にした日本海沿岸及び信 濃川沿岸	
災 害 救 助 法 ・ 新 潟 県 災 害 救 助 条 例 適 用 状 況	法 ・ 条 例 適 用 区 分	法	法	法	法
	適 用 市 町 村 数	1 (1町)	23 (9市7町7村)	1 (1町)	23 (3市8町12村)
	人 死 者 人		2	4	12
	行 方 不 明 人				
	被 重 傷 人		32		39
	被 軽 傷 人		265	11	227
	住 家 被 害				
	全 壊 ( 焼 ) 流 失 世帯	92	28	29	3,210
	半 壊 ( 焼 ) 世帯	68	102	1	10,038
	一 部 破 損 世帯				8,556
	床 上 浸 水 世帯		66		
	床 下 浸 水 世帯				
	救 助 項 目				
	避 難 所			○	○
	仮 設 住 宅	○		○	○
	炊 き 出 し			○	○
	給 水	○			○
	物 資 給 与			○	○
	医 療				○
	救 出				
住 宅 修 理	○			○	
資 金 貸 与					
学 用 品			○	○	
埋 葬					
死 体 捜 索			○		
死 体 処 理					
障 害 物		○			
救 助 費 総 額 千円	758	24,020	2,092	269,884	

区分	災害の種類・名称	7. 7水害	相川町姫津火災	台風24号	浦佐スキー場 地すべり災害	
全般 の 被 害 状 況	発 生 年 月 日	S39. 7. 7	S40. 4. 1	S40. 9. 18	S41. 3. 18	
	人 死 者 人	10	1	7	8	
	行 方 不 明 人	1		1		
	被 重 傷 人	25	11	180	13	
	被 軽 傷 人					
	住 家 被 害	全 壊 ( 焼 ) 流 失 棟	35	58	62	
		半 壊 ( 焼 ) 棟	41	2	61	
		一 部 破 損 棟	79		1,744	
		床 上 浸 水 棟	2,274		5,090	
		床 下 浸 水 棟	16,762		8,083	
	被 害 額	建 物 関 係 千円	412,921	147,035	1,419,460	
		土 木 関 係 千円	6,286,940		8,714,281	
		農 林 関 係 千円	2,609,035		5,098,913	
		農 地 関 係 千円	1,160,300		3,260,077	
		商 工 関 係 千円	365,300		2,214,363	
		医 療 衛 生 関 係 千円	28,700		56,200	
		文 教 関 係 千円			51,510	
		運 輸 通 信 関 係 千円				
		電 力 ・ ガ ス 関 係 千円				
		そ の 他 千円	1,667		1,088,555	
被 害 総 額 千円	10,864,863	147,035	21,903,359			
調 査 年 月 日 等	S39. 7. 25	消 防 年 報	S40. 10. 20			
主 たる 被 災 地 域	中越地方 ( 栖吉川・刈 谷田川水系及び西頸城地 方 )	相川町姫津	上越地方 ( 特に西頸 城、中頸城方面 ) 及び魚 沼地方の一部	大和町浦佐スキー場		
災 害 救 助 法 ・ 新 潟 県 災 害 救 助 条 例 適 用 状 況	法 ・ 条 例 適 用 区 分	法	法	法	条 例	
	適 用 市 町 村 数	4 ( 2市2村 )	1 ( 1町 )	6 ( 3市3町 )	1 ( 1町 )	
	人 死 者 人	4	1	5	8	
	行 方 不 明 人			1		
	被 重 傷 人	2	3	12	13	
	被 軽 傷 人	10	8	156		
	住 家 被 害	全 壊 ( 焼 ) 流 失 世帯	10	58	53	
		半 壊 ( 焼 ) 世帯	52	2	60	
		一 部 破 損 世帯			18	
		床 上 浸 水 世帯	893		4,701	
		床 下 浸 水 世帯			5,916	
	救 助 項 目	避 難 所	○	○	○	
		仮 設 住 宅		○	○	
		炊 き 出 し	○	○	○	
		給 水	○		○	
		物 資 給 与	○	○	○	
		医 療	○	○	○	
		救 出	○		○	○
		住 宅 修 理	○		○	
		資 金 貸 与				
学 用 品		○	○	○		
埋 葬	○		○	○		
死 体 捜 索						
死 体 処 理						
障 害 物	○		○			
救 助 費 総 額 千円	1,442	4,583	13,991	1,674		



区分	災害の種類・名称	7. 17水害	8. 28羽越水害	見附市大火	広神村水沢新田地すべり災害	
全般の被害状況	発 生 年 月 日	S41. 7. 17	S42. 8. 28	S43. 5. 12	S44. 4. 26	
	人的被害					
	死者	3	96		7	
	行方不明		38		1	
	重傷					
	軽傷	251	471	17	1	
	住家被害					
	全壊(焼)流失	103	1,080	49	10	
	半壊(焼)	670	2,067	4		
	一部破損	9	339			
	床上浸水	6,511	16,422			
	床下浸水	17,337	45,066			
	建物関係	千円 2,871,292	10,848,008	466,185	43,464	
	土木関係	千円 8,433,930	27,861,376		202,000	
	農林関係	千円 7,392,540	15,628,390		22,188	
	農地関係	千円 12,334,620	35,170,580		379,744	
	商工関係	千円 1,579,123	9,492,557			
	医療衛生関係	千円 80,710	264,826			
	文教関係	千円 83,046	284,383			
	運輸通信関係	千円				
電力・ガス関係	千円					
その他	千円 604,042	4,359,351		21,360		
被害総額	千円 33,379,303	103,909,471	466,185	668,756		
調査年月日等	S41. 8. 31	S42. 9. 26	消防年報	S45. 4		
主たる被災地域	下越地方 (特に新発田市及び北蒲原郡)	下越地方(特に岩船、北蒲原方面激甚)及び中越地方の一部	見附市	広神村水沢新田		
災害救助法・新潟県災害救助条例適用状況	法・条例適用区分	法	条例	法	条例	
	適用市町村数	12(2市4町6村)	2(1市1村)	26(7市9町10村)	1(1町)	1(1市)
	人的被害					
	死者	3		100		8
	行方不明			32		
	重傷	14		54	1	
	軽傷	234		621	15	1
	住家被害					
	全壊(焼)流失	世帯 100		1,069	63	10
	半壊(焼)	世帯 657	2	1,905	4	
	一部破損	世帯		157		
	床上浸水	世帯 5,594	514	15,057	157	
	床下浸水	世帯 12,636	1,470	31,733	505	
	避難所	○		○		○
	仮設住宅	○		○		○
	炊き出し	○	○	○	○	○
	給水	○		○		○
	物資給与	○	○	○	○	○
	医療救助	○		○		○
	救出	○		○		○
住宅修理			○			
資金貸与						
学用品	○		○		○	
埋葬			○		○	
死体捜索	○		○		○	
死体処理			○		○	
障害物	○		○			
救助費総額	千円 57,311	1,258	233,400	40	3,067	
					6,985	

区分	災害の種類・名称	44年8月水害	1月低気圧 (糸魚川市高潮災害)	45年7月水害	黒埼村大火	
全般 の 被 害 状 況	発 生 年 月 日	S44.7.29~8.12	S45.1.30~2.3	S45.7.16~18	S46.4.28	
	人的被害					
	死者	16				
	行方不明	5				
	重傷	27	4		5	
	軽傷		5	3		
	全壊(焼)流失	棟 112	棟 7	棟 4	棟 31	
	半壊(焼)	棟 188	棟 6	棟 1	棟 4	
	一部破損	棟 70	棟 16	棟 5		
	床上浸水	棟 8,184	棟 18	棟 942		
	床下浸水	棟 13,293	棟 71	棟 8,122		
	公共文教施設	千円 36,224	千円 1,616	千円 10,616		
	農林水産業施設	千円 319,999	千円 1,390,336	千円 939,780		
	公共土木施設	千円 15,605,292	千円 2,496,969	千円 1,555,505		
	その他公共施設	千円 4,894,885	千円 196,771	千円 145,109		
	農産被害	千円 1,221,291		千円 85,543		
	林産被害	千円 3,811,043				
	畜産被害	千円 9,264				
	水産被害	千円 23,607				
	商工被害	千円 13,364,182	千円 102,170	千円 219,257		
その他	千円 10,968,981	千円 211,371	千円 365,060			
被害総額	千円 50,254,768	千円 4,399,233	千円 3,320,870	千円 175,325		
調査年月日等	S45.4	S46.4	S46.4	消防年報		
主たる被災地域	中・下越地方(特に加茂市を中心とした地域及び西頸城地方)	佐渡地方及び上越地方の日本海沿岸市町村	下越全般	黒埼村金巻		
災害 救 助 法 ・ 新 潟 県 災 害 救 助 条 例 適 用 状 況	法・条例適用区分	法	条例	条例	法	条例
	適用市町村数	4(2市2町)	6(2町4村)	1(1市)	1(1市)	1(1村)
	人的被害					
	死者	13				
	行方不明	1	1			
	重傷	18	8	3		
	軽傷	64		3	2	2
	全壊(焼)流失	世帯 107	世帯 1	世帯 4		世帯 29
	半壊(焼)	世帯 173	世帯 5			世帯 3
	一部破損	世帯 18				
	床上浸水	世帯 6,332	世帯 796	世帯 8	世帯 406	
	床下浸水	世帯 3,565	世帯 1,045	世帯 6	世帯 1,451	
	避難所	○			○	
	仮設住宅	○		○		○
	炊き出し	○	○	○	○	○
	給水	○			○	
	物資給与	○	○	○	○	○
	医療	○				
	救出	○		○		
	住宅修理	○				
資金貸与						
学用品	○			○		
埋葬	○					
死体捜索	○					
死体処理	○					
障害物	○					
救助費総額	千円 2,217	千円 2,218	千円 3,911	千円 2,077	千円 1,792	

区分	災害の種類・名称	46年6月水害	9.23糸魚川水害	51年1月豪雪	小出町地すべり
全般の被害状況	発 生 年 月 日	S46.6.28	S48.9.23	S51.1	S51.4.18
	人的被害				
	死者	人	1	12	
	行方不明	人	1		
	重傷	人	1	33	
	軽傷	人	5	66	
	住家被害				
	全壊(焼)流失	棟	1	1	
	半壊(焼)	棟	3	2	
	一部破損	棟	1	252	
	床上浸水	棟	554	602	45
	床下浸水	棟	3,258	2,240	210
	被害額				
	公共文教施設	千円		2,541	8,468
	農林水産業施設	千円	141,194	385,307	
	公共土木施設	千円	609,490	320,841	95,987
	その他公共施設	千円		1,338	
	農産被害	千円	77,989	11,388	
	林産被害	千円			
	畜産被害	千円			
水産被害	千円	1,718	7,000		
商工被害	千円	63,890	243,360		
その他	千円	31,517	255,604	173,008	
被害総額	千円	925,798	1,227,379	277,463	
調査年月日等		S47.4	S49.4	S52.4.30	
主たる被災地域		下越地方 (特に新発田市及び北蒲原郡)	西頸城地方(特に糸魚川市を中心とした地域)	上・中越地方	小出町 藤権現山 避難指示38世帯
災害救助法・新潟県災害救助条例適用状況	法・条例適用区分	法	法	条例	条例
	適用市町村数	1 (1市)	1 (1市)	2 (1市1町)	1 (1町)
	人的被害				
	死者	人	1	1	
	行方不明	人	1		
	重傷	人	1	3	
	軽傷	人	4	1	
	住家被害				
	全壊(焼)流失	世帯			
	半壊(焼)	世帯	3		
	一部破損	世帯	1		
	床上浸水	世帯	508	596	2
	床下浸水	世帯	3,040	1,188	54
	避難所		○	○	○
	仮設住宅				○
	炊き出し		○	○	○
	給水			○	○
	物資給与		○	○	○
	医療救			○	
	住宅修理				
資金貸与					
学用品		○	○		
埋葬					
死体捜索			○		
死体処理					
障害物			○	○	
救助費総額	千円	2,792	3,243	2,467	798

区分	災害の種類・名称	5 2年豪雪	5. 1 8妙高高原地すべり災害	6. 2 6梅雨前線豪雨災害	昭和5 6年豪雪			
全般の被害状況	発 生 年 月 日	S52. 1～	S53. 5. 18	S52. 6. 26	S55. 12～S56. 5			
	人的被害							
	死 者 人	26	13	2	42			
	行 方 不 明 人				1			
	重 傷 人	73	1	4	88			
	軽 傷 人	276		9	91			
	住家被害							
	全壊（焼）流失棟	13	13	30	27			
	半壊（焼）棟	12	5	21	8			
	一部破損棟	422	6	199	339			
	床上浸水棟	37		4, 479	105			
	床下浸水棟	263	2	15, 102	706			
	被害額							
	公共文教施設千円	10, 105		133, 467				
	農林水産業施設千円	28, 067	90, 979	12, 861, 536				
	公共土木施設千円	69, 763	2, 342, 122	35, 111, 813				
	その他公共施設千円		855, 489	2, 861, 459				
	農産被害千円	279, 313		19, 145, 256				
	林産被害千円	4, 087, 808	1, 360, 000	17, 500				
	畜産被害千円	20, 414		114, 669				
水産被害千円	214, 709		1, 063, 408					
商工被害千円	25, 939, 000		4, 330, 666					
その他千円	2, 445, 433	219, 625	3, 724, 981					
被害総額千円	33, 094, 612	4, 868, 215	79, 364, 755	55, 909, 223				
調 査 年 月 日 等	S53. 5. 9	S54. 5. 8	S54. 5. 8	昭和5 6年豪雪の記録				
主たる被災地域	・中越地方山間部 ・上越地方山間部及び平野部	妙高高原町新赤倉温泉	中・下越平野部を中心とした地域	上・中越地方				
災害救助法・新潟県災害救助条例適用状況	法・条例適用区分	法	条例	法	法	条例	法	条例
	適用市町村数	22(4市9町9村)	5(2町3村)	1(1町)	8(5市2町1村)	6(2市2町2村)	39(5市20町14村)	39(5市20町14村)
	人的被害							
	死 者 人	8		13				38
	行 方 不 明 人							1
	重 傷 人	47	5	1	2	1		84
	軽 傷 人	90	2		1			82
	住家被害							
	全壊（焼）流失世帯	5	1	5	6	3		7
	半壊（焼）世帯	8		2	5	5		6
	一部破損世帯	307	4		13			321
	床上浸水世帯	26			3, 382	454		97
	床下浸水世帯	175	35	2	6, 287	1, 723		681
	救助項目							
	避難所	○		○	○	○	○	○
	仮設住宅						○	
	炊き出し	○		○	○	○	○	○
	給水				○		○	○
	物資給与			○	○	○	○	○
	医療							○
救出	○		○	○	○		○	
住宅修理				○				
資金貸与								
学用品					○		○	
埋葬			○				○	
死体捜索			○					
死体処理			○				○	
障害物	○	○		○		○	○	
救助費総額千円	27, 249	3, 385	10, 758	12, 051	899	97, 607	54, 941	

区分	災害の種類・名称	台風15号災害	台風18号災害	昭和59年豪雪	蓬平町地すべり	
全般 の 被 害 状 況	発 生 年 月 日	S56. 8. 23	S57. 9. 12~13	S58. 12~S59. 5	S59. 5. 15	
	人的被害					
	死者	5	1	34		
	行方不明					
	重傷	3		122		
	軽傷	8		332		
	住家被害					
	全壊（焼）流失棟		3	14	6	
	半壊（焼）棟	4		5	1	
	一部破損棟	82	3	296		
	床上浸水棟	1,417	1,320	16		
	床下浸水棟	2,501	2,400	188	1	
	被害額					
	公共文教施設	千円 17,130	14,914			
	農林水産業施設	千円 3,414,292	3,711,484		69,000	
	公共土木施設	千円 9,393,647	11,343,503		124,875	
	その他公共施設	千円 25,653	14,202			
	農産被害	千円 5,718,130	2,712,838			
	林産被害	千円	12,120			
	畜産被害	千円				
水産被害	千円 13,723	56,269				
商工被害	千円 1,407,642	3,017,950				
その他	千円 3,069					
被害総額	千円 19,993,286	20,883,280	56,948,000	193,875		
調査年月日等	S57. 4. 30	S58. 4. 25	昭和59年豪雪の記録	S60. 5. 28		
主たる被災地域	魚沼地方	上・中越地方	上・中越地方	長岡市蓬平地内		
災害 救 助 法 ・ 新 潟 県 災 害 救 助 条 例 適 用 状 況	法・条例適用区分	法	条例	法	条例	条例
	適用市町村数	2 (2町)	1 (1市)	42(6市22町14村)	42(6市22町14村)	1 (1市)
	人的被害					
	死者				22	
	行方不明					
	重傷	1			67	
	軽傷	2			78	
	住家被害					
	全壊（焼）流失世帯				4	6
	半壊（焼）世帯	1			3	1
	一部破損世帯				76	
	床上浸水世帯	1,120	1,266		14	
	床下浸水世帯	915	1,963		115	1
	避難所	○		○	○	○
	仮設住宅			○		
	炊き出し	○	○	○	○	○
	給水					
	物資給与	○		○		
	医療			○		
	救出	○		○		
住宅修理						
資金貸与						
学用品	○					
埋葬						
死体捜索						
死体処理			○			
障害物	○		○	○		
救助費総額	千円 2,555	418	112,433	37,005	157	

区分	災害の種類・名称	昭和60年豪雪	玉ノ木地区土砂災害	昭和61年豪雪	守門村豪雪		
全般の被害状況	発 生 年 月 日	S59.12~S60.4	S60.2.15	S60.12~S61.4	H3.1~3		
	人的被害						
	死者	48	10	41			
	行方不明						
	重傷	159	1	112			
	軽傷	214	3	83			
	住家被害						
	全壊(焼)流失	4	5	8			
	半壊(焼)	13	2	3			
	一部破損	3,290		300			
	床上浸水	46		25			
	床下浸水	255		245			
	被害額						
	公共文教施設	千円					
	農林水産業施設	千円	9,143				
	公共土木施設	千円	985,427				
	その他公共施設	千円					
	農産被害	千円					
	林産被害	千円	2,508				
	畜産被害	千円					
水産被害	千円						
商工被害	千円						
その他	千円	6,757					
被害総額	千円	31,615,000	1,003,835	24,023,167			
調査年月日等		昭和60年豪雪の記録	S61.4.28	昭和61年豪雪の記録			
主たる被災地域		上・中越地方	青海町玉ノ木地区	上・中越地方	守門村		
災害救助法・新潟県災害救助条例適用状況	法・条例適用区分	法	条例	条例	法	条例	条例
	適用市町村数	16(3市6町7村)	32(7市16町9村)	1(1町)	22(5市9町8村)	42(8市20町14村)	1(1村)
	人的被害						
	死者	21	13	10	25	10	
	行方不明						
	重傷	51	66	1	56	29	
	軽傷	63	61	3	38	29	
	住家被害						
	全壊(焼)流失	世帯	2	2	5	8	
	半壊(焼)	世帯	9	4	2	2	
	一部破損	世帯	1,901	623		216	58
	床上浸水	世帯	35	4		11	13
	床下浸水	世帯	169	24		86	122
	救助項目						
	避難所			○			
	仮設住宅				○		
	炊き出し			○	○		
	給水						
	物資給与			○			
	医療						
救出			○	○			
住宅修理				○			
資金貸与							
学用品				○			
埋葬			○	○			
死体捜索							
死体処理			○	○			
障害物		○	○		○	○	
救助費総額	千円	74,271	76,482	3,989	70,386	78,122	285

区分	災害の種類・名称	新潟県北部の地震		7. 1 1 水害		8月10日からの豪雨災害	8年1月31日からの大雪	
全般の被害状況	発 生 年 月 日	H7. 4. 1		H7. 7. 10～22		H7. 8. 10	H8. 1. 31～	
	人的被害	死者	人		1	1	9	
		行方不明	人		1			
		重傷	人	6	1		46	
		軽傷	人	76	3	2	28	
	住家被害	全壊（焼）流失	棟	55	28	14		
		半壊（焼）	棟	181	9	11		
		一部破損	棟	1,376	12	21	3	
		床上浸水	棟		706	430		
		床下浸水	棟		3,473	2,296	4	
	被害額	公共文教施設	千円	130,586	108,868	12,535		
		農林水産業施設	千円	66,848	10,362,936	1,585,119	393,353	
		公共土木施設	千円	114,927	69,597,678	4,073,446	9,021	
		その他公共施設	千円	495,162	266,534	36,582		
		農産被害	千円	697,344	1,128,668	507,509	128,617	
		林産被害	千円	5,270	184,601	18,924		
		畜産被害	千円		2,710	1,100	18,857	
		水産被害	千円		267,695	27,290		
		商工被害	千円	105,330	2,940,355	135,715		
		その他	千円				1,710	
	被害総額	千円	1,615,467	84,860,045	6,398,220	551,558		
	調査年月日等	H8. 4. 30		H8. 4. 30		H8. 4. 30	H9. 4. 30	
	主たる被災地域	下越地方		新潟県全域		新潟県全域	新潟県全域	
災害救助法・新潟県災害救助条例適用状況	法・条例適用区分	法	条例	法	条例	法	条例	
	適用市町村数	1（1村）	1（1町）	2（1市1村）	1（2市）	1（1町）	5（1市3町1村）	
	人的被害	死者	人				1	
		行方不明	人					
		重傷	人	2	1	2	84	
		軽傷	人	1			82	
	住家被害	全壊（焼）流失	世帯	52	1	7	6	
		半壊（焼）	世帯	98	48	8	7	
		一部破損	世帯	13		321	307	
		床上浸水	世帯			554	97	173
		床下浸水	世帯			2,119	192	206
	救助項目	避難所		○		○		○
		仮設住宅		○	○		○	○
		炊き出し		○		○	○	○
		給水				○		
		物資給与				○	○	
		医療				○		
		救出						
		住宅修理						
		資金貸与						
学用品								
埋葬								
死体捜索								
死体処理								
	障害物				○		○	
	救助費総額	千円	60,287	1,288	4,988	9,164	14,255	
							10,234	

区分	災害の種類・名称	8. 4 水害	7. 1 3 豪雨災害	中越大震災	6月27日からの 梅雨前線豪雨災害	
全般 の 被 害 状 況	発 生 年 月 日	H10. 8. 4	H16. 7. 13	H16. 10. 23	H17. 6. 27	
	人的被害					
	死者	1	15	68	1	
	行方不明					
	重傷	1	2	632	2	
	軽傷	1	80	4,163	5	
	住家被害					
	全壊（焼）流失	3	71	3,175		
	半壊（焼）	14	5,657	13,810		
	一部破損	11	82	104,510	3	
	床上浸水	2,183	1,882		175	
	床下浸水	12,571	6,197		535	
	被害額					
	公共文教施設	千円 30,667	1,144,580	5,561,465		
	農林水産業施設	千円 11,499,643	69,840,309	38,699,424	1,941,831	
	公共土木施設	千円 23,510,211	57,036,874	112,571,217	8,049,844	
	その他公共施設	千円 251,277	712,284	15,233,466	300,211	
	農産被害	千円 2,660,108	7,007,000	26,553	220,772	
	林産被害	千円 6,428	35,757	2,527,400	175	
	畜産被害	千円 37,000	11,000	952,139		
水産被害	千円 34,220	343,621	6,503,450	101,650		
商工被害	千円 922,330	33,326,030	78,037,090			
その他	千円 4,993,515	11,007,954	14,909,720	757,469		
被害総額	千円 43,945,399	180,465,409	275,021,924	11,371,952		
調査年月日等	H11. 4. 28	H17. 3. 23	H20. 9. 24	H18. 5. 1		
主たる被災地域	下越・佐渡地方	中越地方	中越地方	新潟県全域		
災害 救 助 法 ・ 新 潟 県 災 害 救 助 条 例 適 用 状 況	法・条例適用区分	法	条例	法	法	条例
	適用市町村数	3(1市1町1村)	1(1村)	7市町村	54市町村	1市
	人的被害					
	死者			13	67	
	行方不明					
	重傷		2	1	632	
	軽傷		1	79	4,154	
	住家被害					
	全壊（焼）流失			66	3,175	
	半壊（焼）	3	10	5,650	13,810	
	一部破損		13	34	104,489	
	床上浸水	1,781	48	1,775		166
	床下浸水	9,035	600	4,532		365
	救助項目					
	避難所	○	○	○	○	
	仮設住宅			○	○	
	炊き出し	○	○	○	○	○
	給水		○	○	○	
	物資給与	○	○	○	○	○
	医療			○	○	
救出	○		○		○	
住宅修理				○		
資金貸与						
学用品	○		○	○		
埋葬						
死体捜索				○		
死体処理						
障害物			○	○		
救助費総額	千円 3,129	1,328	1,852,582	22,829,550	1,512	



区分	災害の種類・名称	平成18年豪雪	中越沖地震		
全般被害状況	発 生 年 月 日	H17.12~H18.4	H19.7.16		
	人的死者	32	15		
	人的行方不明				
	被害重傷	114	348		
	被害軽傷	174	1,968		
	住家被害	全壊（焼）流失	1	1,332	
		半壊（焼）	2	5,701	
		一部破損	86	35,973	
		床上浸水	5		
		床下浸水	18		
	被害額	公共文教施設	千円	983,766	
		農林水産業施設	千円	1,025,022	
		公共土木施設	千円	20,916,221	
		その他公共施設	千円	6,724,190	
		農産被害	千円	11,215,948	
		林産被害	千円	454,248	
		畜産被害	千円	508,444	
		水産被害	千円	161,800	
		商工被害	千円	38,314,892	
		その他	千円	1,969,909	
被害総額	千円	82,294,134			
調 査 年 月 日 等	H18.5.23	H20.11.6			
主たる被災地域	上・中越地方	中越地方			
災害救助法・新潟県災害救助条例適用状況	法・条例適用区分	法	条例	法	
	適用市町村数	11市町	5市町	10市町村	
	人的死者	29	19	15	
	人的行方不明				
	被害重傷	111	69	343	
	被害軽傷	153	85	1,942	
	住家被害	全壊（焼）流失	世帯	1	1,332
		半壊（焼）	世帯	1	5,697
		一部破損	世帯	86	35,353
		床上浸水	世帯	5	1
		床下浸水	世帯	18	15
	救助項目	避難所			○
		仮設住宅			○
		炊き出し	○		○
		給水			○
		物資給与			
		医療			○
		救出			
		住宅修理			○
		資金貸与			
学用品				○	
埋葬			○		
死体捜索					
死体処理					
障害物	○				
救助費総額	千円	536,114		8,995,234	

# 16 各種様式

16-(1) 自衛隊災害派遣要請依頼書(様式)

## 自衛隊災害派遣要請依頼書

派遣要請依頼者	
担当部課等名	部 課 係
	担当者名
	Tel 防災無線 その他
派遣要請依頼日時	年 月 日 時 分
災害の状況及び派遣依頼理由	
派遣を希望する期間	年 月 日から 年 月 日
	年 月 日から必要とする期間
派遣を希望する区域	町 村 地内
	施設等名称
現地連絡員	部 課 係、担当者名
派遣を希望する活動の内容	
その他必要事項	

※ 新潟県防災局危機対策課 Fax 025-282-1640

<p>新潟県緊急第 <b>緊急通行車両等事前届出済証</b></p> <p>左記のとおり事前届出を受けたことを証する</p> <p style="text-align: right;">年 月 日</p> <p style="text-align: center;"><b>新潟県知事</b></p>	<p>新潟県緊急第 <b>緊急通行車両等事前届出書</b></p> <p>年 月 日</p> <p style="text-align: center;"><b>新潟県知事 様</b></p> <p>申請者住所 (電話) 氏 名</p> <p style="text-align: right;">(印)</p>										
<p>番号</p>	<table border="1" style="width: 100%; border-collapse: collapse;"> <tr> <td style="width: 20%;">番号標に表示されている番号</td> <td style="width: 80%;"></td> </tr> <tr> <td>車両の用途(緊急輸送を行う車両にあつては、輸送人員又は品名)</td> <td></td> </tr> <tr> <td>使用者</td> <td>住所 ( ) 局 番</td> </tr> <tr> <td>氏名</td> <td></td> </tr> <tr> <td>出 発 地</td> <td></td> </tr> </table> <p>(注) この事前届出書は2部作成して、車検証(写し)と当該車両を使用して行う業務の内容を疎明する書類を添付の上、新潟県防災局危機対策課に提出して下さい。</p>	番号標に表示されている番号		車両の用途(緊急輸送を行う車両にあつては、輸送人員又は品名)		使用者	住所 ( ) 局 番	氏名		出 発 地	
番号標に表示されている番号											
車両の用途(緊急輸送を行う車両にあつては、輸送人員又は品名)											
使用者	住所 ( ) 局 番										
氏名											
出 発 地											
<p>(注) 1 災害発生時又は武力攻撃事態等においては、新潟県防災局危機対策課若しくは地域振興局企画振興部又は災害対策本部等若しくはこれらの地方本部に提出して、所要の手続を受けて下さい。</p> <p>(注) 地域振興局企画振興部への申請は、平日午前8時30分から正午、午後1時から午後5時15分までとなります。</p> <p>2 届出内容に変更が生じ、又は本届出済証を亡失し、滅失し、汚損し、破損した場合には、新潟県防災局危機対策課に届け出て再交付を受けて下さい。</p> <p>3 次に該当するときは、本届出済証を返還して下さい。</p> <p>(1) 緊急通行車両等に該当しなくなったとき。</p> <p>(2) 緊急通行車両等が廃車になったとき。</p> <p>(3) その他、緊急通行車両等としての必要がなくなったとき。</p>											

緊急通行車両確認申請書

新潟県知事 様

年 月 日

申請者住所  
(電話)

氏 名

印

番号標に表示 されている番号		(車両登録番号)	
車両の用途 (緊急輸送を 行う車両に あつては、輸 送人員又は品 名)			
使用者	住 所		
	氏 名		
通 行 日 時			
通 行 経 路	出 発 地	目的地	
備 考			

## 16-(3) 県移動地震期体験車「起震車」貸出要綱・申請様式

### (趣 旨)

第1条 この要綱は、県民に対し地震時に備える知識、技術を実際的な体験により修得させるため、県が移動地震体験車「起震車」(以下「起震車」という。)を市町村、消防機関等に貸し出す場合の必要な事項について定めるものとする。

### (用 途)

第2条 起震車は、地震に関する防災知識の普及のみ供するものとする。

### (借受けの手続等)

第3条 起震車を借り受けようとするもの(以下「借受団体」という。)は、知事に起震車借受申請書(様式第1号)を提出し、知事の承認を得なければならない。

2 前項の規定によるほか、前もって電話等により予約手続をすることができる。この場合において、借受団体は、借り受けようとする日までに所定の手続をしなければならない。

3 知事は、起震車の貸出しを承認したときは、次の事項を明らかにして借受団体に文書等により通知するものとする。

(1) 貸出期間

(2) 引受場所及び時間

(3) 返還場所

4 起震車の引渡しは、県庁又は別に指定する場所において行うものとする。

### (貸出期間)

第4条 起震車の貸出期間は、防災知識の普及のための訓練、講習会等の実施期間のほか、借受け及び返還に要する日を加えた期間とする。

### (起震車の操作等)

第5条 起震車の操作は、消防本部職員の指導のもとに、借受団体の職員が行うものとする。

2 前項の規定による操作は、起震車の操作兼運転者1名、説明者1名及び乗降補助者1名を最低の要員として行わなければならない。

### (経費の負担等)

第6条 起震車の貸出期間中に要した経費は、すべて借受団体の負担とする。ただし、燃料費を除く通常の維持修繕費及び保険料は、県が負担するものとする。

2 前項に掲げるもののほか、必要な費用の負担については、当事者間においてその都度協議するものとする。

### (事故等の責任)

第7条 起震車の貸出期間中に発生した事故等についてのいっさいの責任は、借受団体において負うものとする。

### (返還の手続等)

第8条 借受団体は、起震車を使用したときは、起震車使用報告書(様式第2号)を知事に提出し、

起震車を指定された場所に返還するものとする。

なお、貸出期間中において、事故又は運行に支障を及ぼす故障等が発生した場合は、遅滞なく知事に報告しなければならない。

(その他)

第9条 この要綱に定めるもののほか、起震車の貸出しについて必要な事項は、その都度定めるものとする。

(附則)

この要綱は、昭和55年10月1日から施行する。

(附則)

この要綱は、平成2年8月1日から施行する。

(附則)

この要綱は、平成21年4月1日から施行する。

様式第1号

起震車借受申請書

番 号  
年 月 日

新潟県知事 様

借受団体名  
代表者氏名 印

新潟県移動地震体験車「起震車」貸出要綱第3条第1項の規定により下記のとおり借り受けたいので申請します。

記

1 借受期間

借受日 年 月 日  
返還日 年 月 日

2 運行計画

使用日時	使用場所	講習会等の名称	対象者	対象予定人員

様式第 2 号

起 震 車 使 用 報 告 書

番 号  
年 月 日

新潟県知事 様

借受団体名  
代表者氏名 印

新潟県移動地震体験車「起震車」貸出要綱第 8 条の規定により別紙のと  
おり借り受けて、使用しましたので報告します。



借受日	年 月 日
返還日	年 月 日
報告者名	
連絡先	

## 1 運転記録

借受日の走行距離	返還日の走行距離	差引走行距離
Km	Km	Km

## 2 操作記録

	1	2	3
使用日時			
使用場所			
講習会等の名称			
対象者			
乗車人員			
操作時間			

(注) 操作時間の欄は、起震装置を使用した所要時間を記入すること。

## 3 運転者等

運転者氏名	給油量		備考
	燃料	オイル	
	ℓ	ℓ	

(注)

- 1 修理を要したときは、備考欄に業者名、修理箇所、修繕料等を記入すること。
- 2 運行中異常が認められたときは、備考欄に当該異常の状態を記入すること。
- 3 返還の際は、燃料を完全に補充するとともに、洗車を行うこと。

16-(4) 消防防災航空隊出場要請書

消防防災航空隊 電話 025(270)0263

FAX 025(270)0265

1	要請団体	発信者			
2	災害種別	(1)救急 (2)救助 (3)火災 (4)自然災害			
3	要請内容	(1)救急 (2)救助 (3)消火 (4)偵察 (5)物資輸送			
4	発生場所目標	(市町村)		番地	
		目標			
5	発生日時	年 月 日 (曜日)		時 分頃	
6	事故概要又は 災害概要	-----			
7	気象	天候	風向	風速	m/s 気温 ℃
		視界	m (		警報・注意報)
8	出場先 臨着場	場所 (市・町・村)		番地	
		目標 (名称)		要請側病院名	
9	搬送先 臨着場	場所 (市・町・村)		番地	
		目標 (名称)		要請側病院名	
10	傷病者等	傷病者名	M・T・S・H	年 月 日生	
		傷病名	程度 (重・中・軽)	男・女	歳
11	現地搭乗者	(有・無) 職名		氏名	
12	地上指揮者 コールサイン	指揮者名 無線種別 (全国波・県内波) コールサイン			
13	他の航空機の 活動要請	(有・無) 機関名		氏名	
14	要請日時	年 月 日 (曜日)		時 分	
※ 以下の項目については、航空隊で活動を決定後至急連絡します。					
1	航空隊指揮者 コールサイン	指揮者名 無線種別 (全国波・県内波) コールサイン			
2	到着予定時刻	年 月 日 (曜日)		時 分	
3	活動予定時刻	時間		分	
4	必要資機材				
※ その他の特記事項					
				受信者	

## 災害報告取扱要領

### 第1 総則

#### 1 主旨

この要領は、災害に関する報告について、その形式及び方法を定めるものとする。

#### 2 災害の定義

「災害」とは、暴風、豪雨、豪雪、洪水、高潮、地震、津波、その他の異常な自然現象又は大規模な事故のうち火災（火災報告取扱要領（平成6年4月21日付け消防災第100号）に定める火災をいう。）を除いたものにより生ずる被害とする。

#### 3 報告義務

災害対策基本法第53条第1項の規定に基づき、市町村長は必要な報告を県知事に行うものとする。

#### 4 報告すべき災害等

市町村長は、当該市町村の区域に災害が生じた場合はすべて県知事あてに報告するものとする。

- (1) 災害速報は、被害を覚知したとき、ただちに別紙様式1に定める事項について判明したものから順次無線電話等により報告するものとする。
- (2) 災害確定報告は、応急対策を終了した後10日以内に、別紙様式により報告するものとする。
- (3) 雪害は長期にわたるので個々の被害ごとに(1)、(2)と同様に報告し、積雪期間終了後に期間全体の被害状況を別紙様式1により報告するものとする。

#### 5 報告先

新潟県 防災局 危機対策課 危機対策第1

電 話 025-282-1638（直通）

防災無線（発信番号）-401-20-6434、6435、6436、6439

NTT fax 025-282-1640

### 第2 記入要領

被害報告の記入要領は、次に定めるところによるものとする。

#### 1 人的被害

- (1) 「死者」とは、当該災害が原因で死亡し、死体を確認した者又は死体は確認できないが、死亡したことが確実な者とする。
- (2) 「行方不明者」とは、当該災害が原因で所在不明となり、かつ、死亡の疑いのある者とする。
- (3) 「重傷者」とは、当該災害により負傷し、医師の治療を受け又は受ける必要のある者のうち、1月以上の治療を要する見込みの者とする。
- (4) 「軽傷者」とは、当該災害により負傷し、医師の治療を受け又は受ける必要のある者のうち1月未満で治療できる見込みの者とする。

※雪害による人的被害として計上する必要がある事案は、

- (1) 雪崩により家屋等が倒壊したことによるもの。
- (2) 雪崩に車両等が巻き込まれたことによるもの。
- (3) 屋根の雪下ろし中、誤って転落したことによるもの。
- (4) 屋根雪等の落下によるもの。
- (5) 除排雪中に川等に転落したことによるもの。
- (6) 除雪して積み上げておいた雪が崩れたことによるもの。
- (7) 雪により、ビニールハウス等が倒壊したことによるもの。
- (8) 吹雪等により走行不能となった自動車内にとじこめられ、一酸化炭素中毒症等になったもの。あるいは凍死したもの。
- (9) 吹雪等により道路等の識別が困難になり、道に迷って凍死したもの。あるいは、川等に転落したことによるもの。
- (10) 除雪作業中、負傷あるいは死亡したもの（除雪機に巻き込まれたもの、除雪機が横転し、下敷きになったもの等を含む）
- (11) 除排雪作業中、又はその直後に発症した疾病のうち、
  - ① 明らかに当該除排雪作業が当該者にとって通常の労務と比較して著しく過重であったこと。
  - ② 当該疾病の発病が直接、かつ、明らかに当該除排雪作業に起因すること。等が客観的に認められるものとする。

## 2 住家被害

- (1) 「住家」とは、現実に居住のため使用している建物をいい、社会通念上の住家であるかどうかを問わない。
- (2) 「全壊」とは、住家その居住のための基本的機能を喪失したもの、すなわち、住家全部が倒壊、流失、埋没したもの、又は住家の損壊（ここでいう「損壊」とは、住家が被災により損傷、劣化、傾斜等何らかの変化を生じることにより、補修しなければ元の機能を復元し得ない状況に至ったものをいう。以下同じ。）が甚だしく、補修により元通りに再使用することが困難なもので、具体的には、住家の損壊若しくは流出した部分の床面積がその住家の延べ床面積の70%以上に達した程度のも、又は住家の主要な構成要素（ここでいう「主要な構成要素」とは、住家の構成要素のうち造作等を除いたものであって、住家の一部として固定された設備を含む。以下同じ。）の経済的被害を住家全体に占める損害割合で表し、その住家の損害割合が50%以上に達した程度のものとする。
- (3) 「半壊」とは、住家その居住のための基本的機能の一部を喪失したもの、すなわち、住家の損壊が甚だしいが、補修すれば元通りに再使用できる程度のもので、具体的には、損壊部分とその住家の延べ床面積の20%以上70%未満のもの、又は住家の主要な構成要素の経済的被害を住家全体に占める損害割合で表し、その住家の損害割合が20%以上50%未満のものとする。

- (4) 「大規模半壊」とは、「半壊」のうち損壊部分はその住家の延べ床面積の50%以上70%未満のもの、又は住家の主要な構成要素の経済的被害を住家全体に占める損害割合で表し、その住家の損害割合が40%以上50%未満のものとする。
- (5) 「一部破損」とは、全壊及び半壊にいたらない程度の住家の破損で、補修を必要とする程度のものとする。ただし、ガラスが数枚破損した程度のごく小さなものは除く。
- (6) 「床上浸水」とは、住家の床より上に浸水したもの及び全壊・半壊には該当しないが、土砂竹木の堆積により一時的に居住することができないものとする。
- (7) 「床下浸水」とは、床上浸水にいたらない程度に浸水したものとする。

### 3 非住家被害

- (1) 「非住家」とは、住家以外の建物をいうものとする。
- (2) 「公共建物」とは、例えば役場庁舎、公民館、公立保育所等の公用又は公共の用に供する建物とする。
- (3) 「その他」とは、公共建物以外の倉庫、土蔵、車庫等の建物とする。

### 4 その他

- (1) 「田の流失、埋没」とは、田の耕土が流失し又は砂利等の堆積のため、耕作が不能になったものとする。
- (2) 「田の冠水」とは、稲の先端が見えなくなる程度に水につかったものとする。
- (3) 「畑の流失、埋没」及び「畑の冠水」については、田の例に準じて取り扱うものとする。
- (4) 「文教施設」とは、小学校、中学校、高等学校、大学、高等専門学校、盲学校、聾学校、養護学校及び幼稚園における教育の用に供する施設とする。
- (5) 「道路」とは、道路法(昭和27年法律第180号)第2条第1項に規定する道路のうち、橋りょうを除いたものとする。
- (6) 「橋りょう」とは、道路を連絡するために河川、運河等の上に架設された橋とする。
- (7) 「河川」とは、河川法が適用(昭和39年法律第167号)され、若しくは準用される河川若しくはその他の河川又はこれらのものの維持管理上、必要な堤防、護岸、水利床止、その他の施設若しくは沿岸を保全するために防護することを必要とする河岸とする。
- (8) 「港湾」とは、港湾法(昭和25年法律第218号)第2条第2項に規定する水域施設、外かく施設、けい留施設又は港湾の利用及び管理上、重要な臨港交通施設とする。
- (9) 「砂防」とは、砂防法(昭和30年法律第29号)第1条に規定する砂防施設、同法第3条の規定によって同法が準用される砂防のための施設又は同法第3条の2の規定によって同法が準用される天然の河岸とする。
- (10) 「清掃施設」とは、ごみ処理及びし尿処理施設とする。
- (11) 「鉄道不通」とは、汽車、電車等の運行が不能となった程度の被害とする。
- (12) 「被害船舶」とは、ろかいのみをもって運転する舟以外の舟で、船体が没し、航行不能となった程度の被害とする。

- (13)「電話」とは、災害により通話不能となった電話の回線数とする。
- (14)「電気」とは、災害により停電した戸数のうち最も多く停電した時点における戸数とする。
- (15)「水道」とは、上水道又は簡易水道で断水している戸数のうち最も多く断水した時点における戸数とする。
- (16)「ガス」とは、一般ガス事業又は簡易ガス事業で供給停止となっている戸数のうち最も多く供給停止となった時点における戸数とする。
- (17)「ブロック塀」とは、倒壊したブロック塀又は石塀の箇所数とする。
- (18)「り災世帯」とは、災害により全壊、半壊及び床上浸水の被害を受け通常の生活を維持できなくなった生計を一にしている世帯とする。

例えば、寄宿舍、下宿、その他これに類する施設に宿泊するもので、共同生活を営んでいるものについては、これを一世帯として扱い、また同一家屋の親子、夫婦であっても、生活が別であれば分けて扱うものとする。
- (19)「り災者」とは、り災世帯の構成員とする。
- (20)「火災発生」とは、地震又は火山噴火に起因する場合のみの火災発生件数とする。

## 5 被害金額

- (1)「公立文教施設」とは、公立の文教施設とする。
- (2)「農林水産業施設」とは、農林水産業施設災害復旧事業費国庫補助の暫定措置に関する法律(昭和 25 年法律第 169 号)による補助対象となる施設をいい、具体的には農地、農業用施設、林業用施設、漁港施設及び共同利用施設とする。
- (3)「公共土木施設」とは、公共土木施設災害復旧事業費国庫負担法(昭和 26 年法律第 97 号)による国庫負担の対象となる施設をいい、具体的には、河川、海岸、砂防施設、林地荒廃防止施設、道路、港湾及び漁港とする。
- (4)「その他の公共施設」とは、公立文教施設、農林水産業施設及び公共土木施設以外の公共施設をいい、例えば庁舎、公民館、児童館、都市施設等の公用又は公共の用に供する施設とする。
- (5)「農産被害」とは、農林水産業施設以外の農産被害をいい、例えばビニールハウス、農作物等の被害とする。
- (6)「林産被害」とは、農林水産業施設以外の林産被害をいい、例えば、立木、苗木等の被害とする。
- (7)「畜産被害」とは、農林水産業施設以外の畜産被害をいい、例えば家畜、畜舎等の被害とする。
- (8)「水産被害」とは、農林水産業施設以外の水産被害をいい、例えばのり、漁具、漁船等の被害とする。
- (9)「商工被害」とは、建物以外の商工被害で、例えば、工業原材料、商品、生産機械器具等の被害とする。

## 6 その他

欄外には、災害の原因、災害の発生日時、災害の発生場所又は地域、災害対策の概要、その他について簡潔に記入するものとする。

16-(6) 災害被害報告(速報)様式

○ 被害が判明したのから至急、FAXにて報告してください。  
 (速報性を求めますので、第1報では全ての報告が記載されている必要はありません。)  
 ○ 報告者、報告日時は必ず記載してください。

被害報告(第報)

報 告 に あ た っ て は 累 計 数 字 を 記 載 す る	市町村名	〇〇市		報告者 電 話				報告日時	平成 年 月 日	時 分 現在	続く・最終
	死者		行方不明		重 傷		軽 傷				
被災状況		人数		被災状況		人数		被災状況		人数	
		人				人				人	
建物被害		区分		全壊(棟)		大規模半壊(棟)		半壊(棟) (大規模半壊除く)		一部損壊(棟)	
		被害原因		土砂崩 流出 その他		土砂崩 流出 その他		土砂崩 流出 その他		土砂崩 流出 その他	
住家		棟数									
		世帯数									
		人数									
アパート等集合住宅		棟数									
		世帯数									
		人数									
り災世帯(世帯)											
り災者(人)											
非住家		公共建物		公立保育所							
				公民館							
				体育施設							
				その他							
		倉庫								浸水	
		車庫								浸水	
		作業所								浸水	
		その他								浸水	
文教施設		幼稚園									
		小学校									
		中学校									
		高等学校									
		養護学校等									
		その他									
計		病院									
		社会福祉施設									
		清掃施設		ごみ処理施設						浸水	
				し尿処理施設						浸水	
		その他( )									
数		その他被害		被害内容		箇所数		被害内容		箇所数	
		一般道路									
		農道									
		林道									
		河川									
		農業用水路									
		港湾									
		砂防施設									
		被害船舶									
		その他( )									
記		火災発生		建物		件危険物		件その他		件	
		鉄道不通区間		路線名		線 駅~ 駅		駅~ 駅		駅~ 駅	
		水道		断水		世帯配管被害		世帯配管被害		箇所	
		ガス		不通		世帯配管被害		世帯配管被害		箇所	
		下水道を使えない世帯				世帯		世帯		世帯	
載		田		流出		ha		埋没		ha	
		畑		流出		ha		埋没		ha	
		崖崩れ				箇所		1 災害原因			
		土砂崩れ				箇所		2 災害の発生日時 平成 年 月 日			
		地すべり				箇所		3 災害の発生場所(必要により地図等を添付)			
		電話不通				世帯				地内	
		電気停電				世帯					
る		ブロック塀倒壊等				件		4 災害対策の概要			

5 その他

- 1 災害対策本部の名称 本部  
 ア 災害対策基本法に 基づく本部 ・ 基つかない本部  
 イ 本部設置日時 平成 年 月 日 時 分  
 ウ 本部解散日時 平成 年 月 日 時 分
- 2 避難勧告・指示の状況  
 別紙避難等の状況報告のとおり
- 3 消防機関等の活動状況(延べ出動人員)  
 消防職員 人 消防団員 人 市職員 人
- 4 応急措置の概要



# 連絡先一覧、関係法令、協定等

## 1 防災組織に関する資料

### 1-(1) 市町村防災担当部課

機関名	防災事務 担当部課	災害情報 発受責任者	連絡先	加入電話	防災行政無線	夜間及び休日の連絡先	所在地
				FAX			
新潟市	市民生活部 危機管理防災課	危機管理防災課 長	(025)226-1146 (025)224-0768		7-15-491-10	(025)228-1000 警備員経由 危機管理防災課長	〒951-8550 新潟市中央区学校町通 1-602-1
	北総務区課	安心安全係長	(025)387-1115 (025)387-2723		7-15-432-10	(025)387-1115 警備員経由 安心安全係長	〒950-3393 新潟市北区葛塚3197
	東総務区課	安心安全係長	(025)272-1000 (025)273-0176		7-15-517-10	(025)272-1000 警備員経由 安心安全係長	〒950-8709 新潟市東区古川町4-12
	中中央務区課	安心安全係長	(025)223-1000 (025)224-1520		—	(025)223-1000 警備員経由 安心安全係長	〒951-8550 新潟市中央区学校町通 1-602-1
	江南務区課	安心安全係長	(025)383-1000 (025)381-7090		7-15-467-4527	(025)383-1000 警備員経由 安心安全係長	〒950-0195 新潟市江南区泉町3-4-5
	秋葉務区課	安心安全係長	(0250)23-1000 (0250)22-0228		7-15-461-10	(0250)23-1000 警備員経由 安心安全係長	〒956-8601 新潟市秋葉区程島2009
	南総務区課	安心安全係長	(025)373-1000 (025)373-3933		7-15-463-10	(025)373-1000 警備員経由 安心安全係長	〒950-1292 新潟市南区白根1235
	西総務区課	安心安全係長	(025)268-1000 (025)269-1650		7-15-521-10	(025)268-1000 警備員経由 安心安全係長	〒950-2097 新潟市西区寺尾東3-14-41
	西蒲務区課	安心安全係長	(0256)73-1000 (0256)72-6022		7-15-516-10	(0256)73-1000 警備員経由 安心安全係長	〒953-8666 新潟市西蒲区巻甲2690-1
	長岡市	危機管理防災本部	危機管理防災本部特命主幹	(0258)39-2262 (0258)39-2283		7-15-551-2132	(0258)39-2262 当直経由 危機管理防災本部特命主幹
中之島支所 地域振興課		地域振興課長	(0258)61-2010 (0258)66-2238		7-15-537-10	(0258)66-2002	〒954-0192 長岡市中之島788
越路支所 地域振興課		地域振興課長	(0258)92-5901 (0258)92-3333		7-15-553-10	(0258)92-3111	〒949-5493 長岡市浦715
三島支所 地域振興課		地域振興課長	(0258)42-2221 (0258)42-3534		7-15-554-10	(0258)42-2221	〒940-2392 長岡市上岩井1261-1
山古志支所 地域振興課		地域振興課長	(0258)59-2330 (0258)59-2331		7-15-559-10	(0258)59-2330	〒947-0204 長岡市山古志竹沢乙461
小国支所 地域振興課		地域振興課長	(0258)95-5905 (0258)95-2282		7-15-623-10	(0258)95-3111	〒949-5292 長岡市小国町法坂793
枳尾支所 地域振興課		地域振興課長	(0258)52-5815 (0258)52-3990		7-15-552-10	(0258)52-2151	〒940-0298 長岡市金町2-1-5
和島支所 地域振興課		地域振興課長	(0258)74-3111 (0258)74-2791		7-15-556-210	(0258)74-3111	〒949-4511 長岡市小島谷3434-4
寺泊支所 地域振興課		地域振興課長	(0258)75-3111 (0258)75-2238		7-15-558-10	(0258)75-3111	〒940-2592 長岡市寺泊鳥帽子平1977-8
与板支所 地域振興課		地域振興課長	(0258)72-3100 (0258)72-3331		7-15-555-211	(0258)72-3100	〒940-2492 長岡市与板甲134
川口支所 地域振興課	地域振興課長	(0258)89-3111 (0258)89-2110		7-15-572-10	(0258)89-3111	〒949-7504 長岡市東川口1974-26	
三条市	総務部 行政課	行政課長	(0256)34-5511 (0256)34-5691		7-15-531-10	(0256)34-5511 当直経由 行政課長	〒955-8686 三条市旭町2-3-1
柏崎市	市民生活部 防災・原子力課	防災・原子力課長	(0257)21-2316 (0257)21-5980		7-15-621-10	(0257)23-5511 当直経由 防災・原子力課長	〒945-8511 柏崎市中央町5-50
新発田市	市民生活部 地域安全課	地域安全課長	(0254)22-4400 (0254)22-3110		7-15-431-10	(0254)22-3101 警備員経由 地域安全課長	〒957-8686 新発田市中央町4-10-4
小千谷市	総務課	総務課長	(0258)83-3506 (0258)83-2789		7-15-571-305	(0258)83-3511 当直経由 総務課長	〒947-8501 小千谷市城内2-7-5
加茂市	総務課	総務課長	(0256)52-3122 (0256)53-2729		7-15-532-321	(0256)52-0080 当直経由 総務課長	〒959-1392 加茂市幸町2-3-5

機関名	防災事務 担当部課	災害情報 発受責任者	連絡先	加入電話	防災行政無線	夜間及び休日の連絡先	所在地
				FAX			
十日町市	総務部 防災安全課	防災安全課長	(025)757-3197 (025)752-4635		7-15-611-286	(025)757-3111 当直經由 防災安全課長	〒948-8501 十日町市千歳町3-3
	川西支所 地域振興課	地域振興課長	(025)768-4951 (025)768-3828		7-15-612-10	(025)768-3111	〒948-0192 十日町市水口沢12
	中里支所 地域振興課	地域振興課長	(025)763-2511 (025)763-2044		7-15-614-10	(025)763-3111	〒949-8492 十日町市上山己2133
	松代支所 地域振興課	地域振興課長	(025)597-2220 (025)597-2300		7-15-643-10	(025)597-2220	〒942-1592 十日町市松代3252-1
	松之山支所 地域振興課	地域振興課長	(025)596-3131 (025)596-3515		7-15-644-10	(025)596-3131	〒942-1492 十日町市松之山1212-2
見附市	企画調整課	企画調整課長	(0258)62-3792 (0258)63-1006		7-15-533-10	(0258)62-1700 当直經由 企画調整課長	〒954-8686 見附市昭和町2-1-1
村上市	総務部 総務課	総務課長	(0254)53-3366 (0254)53-3840		7-15-411-10	(0254)53-2111 当直經由 総務課長	〒958-8501 村上市三之町1-1
	荒川支所 地域振興課	地域振興課長	(0254)62-3101 (0254)62-5275		7-15-413-120	(0250)62-3101	〒959-3192 村上市山口444
	神林支所 地域振興課	地域振興課長	(0254)66-6111 (0254)66-8101		7-15-414-10	(0254)66-6111	〒959-3492 村上市岩舟駅前56
	朝日支所 地域振興課	地域振興課長	(0254)72-0111 (0254)72-6403		7-15-415-10	(0254)72-0111	〒958-0292 村上市岩沢5611
	山北支所 地域振興課	地域振興課長	(0254)77-3111 (0254)77-2217		7-15-416-10	(0254)77-3111	〒959-3993 村上市府屋232
燕市	総務部総務課	総務課長	(0256)92-2111 (0256)93-3210		7-15-515-10	(0256)92-2111 当直經由 総務課長	〒959-0295 燕市吉田日之出町1-1
	燕庁舎 燕サービスセンター	センター長	(0256)63-4131 (0256)63-9845		7-15-511-20	(0256)63-4131	〒959-1295 燕市白山町2-7-27
	分水庁舎 分水サービスセンター	センター長	(0256)97-2111 (0256)97-2114		7-15-514-10	(0256)97-2111	〒959-0195 燕市分水桜町3-3-1
糸魚川市	消防本部 防災室	防災室長	(025)552-2311 (025)552-6925		7-15-685-233	(025)552-2311 当直經由 防災室長	〒941-0069 糸魚川市南寺島2-10-20
妙高市	総務課	総務課長	(0255)74-0002 (0255)72-9841		7-15-652-10	(0255)72-5111 当直經由 総務課長	〒944-8686 妙高市栄町5-1
	妙高高原支所 総務防災係	総務防災係長	(0255)86-3131 (0255)86-3866		7-15-657-10	(0255)86-3131	〒949-2112 妙高市大字関川997
	妙高支所 総務防災係	総務防災係長	(0255)82-3111 (0255)82-3460		7-15-659-10	(0255)82-3111	〒949-2235 妙高市大字関山1200-1
五泉市	総務課	総務課長	(0250)43-3911 (0250)42-5151		7-15-462-10	(0250)43-3911 当直經由 総務課長	〒959-1692 五泉市太田1094-1
上越市	総務管理部 防災危機管理課	防災危機管理課長	(025)526-5525 (025)526-5061		7-15-651-10	(025)526-5111 警備員經由 防災危機管理課長	〒943-8601 上越市木田1-1-3
	安塚区総合事務所 総務・地域振興グループ	グループ長	(025)592-2003 (025)592-3505		7-15-641-10	(025)592-2003	〒942-0492 上越市安塚区安塚722-3
	浦川原区総合事務所 総務・地域振興グループ	グループ長	(025)599-2301 (025)599-2225		7-15-642-301	(025)599-2301	〒942-0393 上越市浦川原区釜淵5
	大島区総合事務所 総務・地域振興グループ	グループ長	(025)594-3101 (025)594-3105		7-15-645-10	(025)594-3101	〒942-1195 上越市大島区岡3320-3
	牧区総合事務所 総務・地域振興グループ	グループ長	(025)533-5141 (025)533-5135		7-15-646-10	(025)533-5141	〒943-0692 上越市牧区柳島522
	柿崎区総合事務所 総務・地域振興グループ	グループ長	(025)536-2211 (025)536-2227		7-15-653-10	(025)536-2211	〒949-3292 上越市柿崎区柿崎6405
	大潟区総合事務所 総務・地域振興グループ	グループ長	(025)534-2111 (025)534-5532		7-15-654-10	(025)534-2111	〒949-3192 上越市大潟区土底浜1081-1

機関名	防災事務 担当部課	災害情報 発受責任者	連絡先	加入電話	防災行政無線	夜間及び休日の連絡先	所在地
				FAX			
	頸城区総合事務所 総務・地域振興 グループ	グループ長	(025) 530-2311 (025) 530-2001		7-15-655-210	(025) 530-2311	〒942-0192 上越市頸城区百間町636
	吉川区総合事務所 総務・地域振興 グループ	グループ長	(025) 548-2311 (025) 548-3011		7-15-656-10	(025) 548-2311	〒949-3494 上越市吉川区下町1126
	中郷区総合事務所 総務・地域振興 グループ	グループ長	(0255) 74-2411 (0255) 74-2567		7-15-658-200	(0255) 74-2411	〒949-2394 上越市中郷区藤沢986-1
	板倉区総合事務所 総務・地域振興 グループ	グループ長	(0255) 78-2141 (0255) 78-3984		7-15-660-10	(0255) 78-2141	〒944-0192 上越市板倉区針722-1
	清里区総合事務所 総務・地域振興 グループ	グループ長	(025) 528-3111 (025) 528-3114		7-15-661-221	(025) 528-3111	〒943-0595 上越市清里区荒牧18
	三和区総合事務所 総務・地域振興 グループ	グループ長	(025) 532-2323 (025) 532-2623		7-15-662-10	(025) 532-2323	〒943-0316 上越市三和区井ノ口444
	名立区総合事務所 総務・地域振興 グループ	グループ長	(025) 537-2121 (025) 537-2973		7-15-682-10	(025) 537-2121	〒949-1692 上越市名立区名立大町365-1
阿賀野市	総務課	総務課長	(0250) 61-2471 (0250) 62-0281		7-15-435-262	(0250) 62-2510 当直經由 総務課長	〒959-2092 阿賀野市岡山町10-15
佐渡市	総務課	総務課長	(0259) 63-3111 (0259) 63-3300		7-15-694-345	(0259) 63-3111 当直經由 総務課長	〒952-1292 佐渡市千種232
魚沼市	総務課	総務課長	(025) 792-9214 (025) 792-9500		7-15-582-10	(025) 792-1000 当直經由 総務課長	〒946-8601 魚沼市小出島130-1
南魚沼市	総務課	総務課長	(025) 773-6660 (025) 772-3055		7-15-603-229	(025) 773-6660 当直經由 総務課長	〒949-6696 南魚沼市六日町180-1
胎内市	総務課	総務課長	(0254) 43-6102 (0254) 43-5502		7-15-441-10	(0254) 43-6111 当直經由 総務課長	〒959-2693 胎内市新和町2-10
聖籠町	生活環境課	生活環境課長	(0254) 27-1962 (0254) 27-2119		7-15-438-10	(0254) 27-2111 当直經由 生活環境課長	〒957-0192 北蒲原郡聖籠町 大字諏訪山1635-4
弥彦村	総務課	総務課長	(0256) 94-3131 (0256) 94-3216		7-15-513-10	(0256) 94-3131 当直經由 総務課長	〒959-0392 西蒲原郡弥彦村 大字矢作402
田上町	総務課	総務課長	(0256) 57-6222 (0256) 57-3112		7-15-534-224	(0256) 57-6222 当直經由 総務課長	〒959-1503 南蒲原郡田上町 大字原ヶ崎新田3070
阿賀町	総務課	総務課長	(0254) 92-3113 (0254) 92-5479		7-15-481-210	(0254) 92-3111 当直經由 総務課長	〒959-4495 東蒲原郡阿賀町津川580
出雲崎町	総務課	総務課長	(0258) 78-2290 (0258) 78-4483		7-15-557-10	(0258) 78-3111 当直經由 総務課長	〒949-4392 三島郡出雲崎町 大字川西140
湯沢町	総務課	総務課長	(025) 784-3451 (025) 784-1818		7-15-601-217	(025) 784-3451 当直經由 総務課長	〒949-6192 南魚沼郡湯沢町 大字神立300
津南町	総務課	総務課長	(025) 765-3112 (025) 765-4625		7-15-613-10	(025) 765-3111 当直經由 総務課長	〒949-8292 中魚沼郡津南町 大字下船渡戊585
刈羽村	総務課	総務課長	(0257) 45-3912 (0257) 45-2818		7-15-624-2223	(0257) 45-2244 当直經由 総務課長	〒945-0397 刈羽郡刈羽村 大字割町新田215-1
関川村	総務課	総務課長	(0254) 64-1476 (0254) 64-0079		7-15-412-10	(0254) 64-1441 当直經由 総務課長	〒959-3292 岩船郡関川村 大字下関912
粟島浦村	総務課	総務課長	(0254) 55-2111 (0254) 55-2159		7-15-417-10	(0254) 55-2111 当直經由 総務課長	〒958-0061 岩船郡粟島浦村 字日ノ見山1513-11

1-(2) 消防本部・署所一覧

市町村(組合)	消防本部・署所等名	連絡先	加入電話	所在地	防災行政 無 線
			FAX		
新潟市	消防局	025-223-3191 025-223-3174	951-8106	新潟市中央区東大畑通1-643-2	7-15-492-2071
	北消防署	025-387-0119 025-387-5114	950-3321	新潟市北区葛塚5095	
	松浜出張所	025-259-2119 025-259-2149	950-3128	新潟市北区松浜東町1-2-3	
	岡方出張所	025-386-9991 025-386-9992	950-3353	新潟市北区長戸呂4470	
	東消防署	025-275-9111 025-270-0119	950-0871	新潟市東区山木戸1-1-20	
	山の下出張所	025-274-0119 025-274-0129	950-0067	新潟市東区大山2-3-7	
	空港前出張所	025-274-2119 025-274-2109	950-0001	新潟市東区松浜町2112-4	
	大形出張所	025-270-1119 025-270-1160	950-0806	新潟市東区海老ヶ瀬615-3	
	中央消防署	025-223-7334 025-223-3195	951-8106	新潟市中央区東大畑通1-643-2	
	礎出張所	025-225-0119 025-225-0139	951-8052	新潟市中央区下大川前通6-2230-23	
	白山浦出張所	025-266-0119 025-266-0114	951-8137	新潟市中央区白山浦新町通41-1	
	附船出張所	025-224-3119 025-224-3118	951-8006	新潟市中央区附船町1-4400	
	下所島出張所	025-249-0119 025-249-0129	950-0907	新潟市中央区幸町9-28	
	県庁前出張所	025-281-0119 025-281-0129	950-0965	新潟市中央区新光町19-1	
	文京出張所	025-267-4119 025-267-4118	951-8153	新潟市中央区文京町2-27	
	駅南出張所	025-244-0119 025-244-0129	950-0914	新潟市中央区紫竹山1-7-17	
	沼垂出張所	025-245-0119 025-245-0129	950-0081	新潟市中央区三和町6-25	
	山潟出張所	025-287-0119 025-287-0149	950-0922	新潟市中央区山二ツ707-5	
	江南消防署	025-381-2327 025-381-1030	950-0153	新潟市江南区船戸山5-9-8	
	曾野木出張所	025-281-1119 025-281-1191	950-1141	新潟市江南区鐘木300-1	
	横越出張所	025-383-2211 025-383-2212	950-0218	新潟市江南区いぶき野1-2-1	
	秋葉消防署	0250-22-0175 0250-22-4804	956-0035	新潟市秋葉区程島1958-1	
	北上出張所	0250-24-1782 0250-24-1882	956-0861	新潟市秋葉区北上3-13-7	
小須戸出張所	0250-38-2077 0250-38-2304	956-0112	新潟市秋葉区新保24-6		
南消防署	025-372-0119 025-373-6178	950-1209	新潟市南区親和町8-1		
北部出張所	025-362-5100 025-362-5400	950-1244	新潟市南区上塩俵1690-1		
西消防署	025-262-2119 025-262-2139	950-2121	新潟市西区槇尾80-1		
寺尾出張所	025-268-1119 025-268-1139	950-2055	新潟市西区寺尾上3-10-2		
小針出張所	025-231-0119 025-231-0139	950-2022	新潟市西区小針2-25-9		

市町村(組合)	消防本部・署所等名	連絡先	加入電話	所在地	防災行政 無線
			FAX		
新潟市	赤塚出張所	025-239-3919 025-239-3918	950-2253	新潟市西区木山822	
	黒埼出張所	025-377-2478 025-377-2660	950-1111	新潟市西区大野町3416-3	
	西蒲消防署	0256-72-3309 0256-73-4745	953-0036	新潟市西蒲区前田414-1	
	中之口出張所	025-375-2301 025-375-2491	950-1323	新潟市西蒲区東小吉770-1	
	西川出張所	0256-88-2349 0265-88-5168	959-0492	新潟市西蒲区旗屋585-1	
	潟東出張所	0256-86-2424 0256-86-3661	959-0505	新潟市西蒲区三方23	
	岩室出張所	0256-82-3360 0256-82-5782	953-0132	新潟市西蒲区西中889-1	
長岡市	消防本部	0258-36-0119 0258-36-8320	940-0082	長岡市千歳1-3-100	7-15-560-310
	長岡消防署	0258-35-2193 0258-36-8320	940-0082	長岡市千歳1-3-100	
	関原出張所	0258-46-6404 0258-46-6404	940-2035	長岡市関原南2-4095	
	新町出張所	0258-35-2513 0258-35-2513	940-0024	長岡市西新町2-7-27	
	越路出張所	0258-92-6519 0258-92-6519	949-5406	長岡市浦715	
	川崎出張所	0258-35-2416 0258-35-2416	940-0861	長岡市川崎町2708-1	
	宮内出張所	0258-35-2349 0258-35-2349	940-1103	長岡市曲新町549-1	
	山古志出張所	0258-59-3221 0258-59-3221	947-0204	長岡市山古志竹沢乙371-2	
	小国出張所	0258-95-4184 0258-95-4184	949-5213	長岡市小国町法坂724-1	
	与板消防署	0258-72-2572 0258-72-4569	940-2403	長岡市与板町本与板3731	
	寺泊出張所	0258-75-2476 0258-75-5015	940-2502	長岡市寺泊大町9353-528	
	中之島出張所	0258-66-5582 0258-66-5582	954-0124	長岡市中之島43-1	
	栃尾消防署	0258-52-1155 0258-52-4004	940-0217	長岡市栃尾大町2-11	
	三条市	消防本部	0256-34-1111 0256-33-3555	955-0082	
消防署		0256-34-1111 0256-33-3555	955-0082	三条市西裏館3-3-10	
栄分署		0256-45-4115 0256-45-5900	959-1153	三条市新堀1372-1	
下田分署		0256-46-3419 0256-46-3439	955-0152	三条市笹岡1912	
中央分遣所		0256-34-4081 0256-34-4081	955-0072	三条市元町6-1	
東分遣所		0256-34-4082 0256-34-4082	955-0041	三条市三竹1-10-1	
南分遣所		0256-34-4083 0256-34-4083	955-0852	三条市南四日町3-7-36	
柏崎市	消防本部	0257-24-1500 0257-24-1119	945-1342	柏崎市三和町8-51	7-15-626-262
	消防署	0257-24-1500 0257-24-1119	945-1342	柏崎市三和町8-51	
	西本町分遣所	0257-23-3658 0257-23-3658	945-0066	柏崎市西本町3-2-37	
	高柳分遣所	0257-41-2036 0257-41-2036	945-1502	柏崎市高柳町岡野町1770-1	

市町村(組合)	消防本部・署所等名	連絡先	加入電話	所在地	防災行政 無線
			FAX		
柏崎市	西山分遣所	0257-48-2737 0257-48-2737	949-4145	柏崎市西山町北野1254-2	
	出雲崎分遣所	0258-78-2576 0258-78-2576	949-4353	三島郡出雲崎町大字川西137-5	
小千谷市	小千谷市消防本部	0258-81-0119 0258-82-0209	947-0028	小千谷市城内3-1-9	7-15-573-250
	小千谷市消防署	0258-81-0119 0258-82-0209	947-0028	小千谷市城内3-1-9	
	川口出張所	0258-89-2111 0258-89-2111	949-7505	長岡市川口牛ヶ島160-3	
見附市	消防本部	0258-62-0555 0258-63-0696	954-0059	見附市昭和町2-6-33	7-15-540-10
	消防署	0258-62-0555 0258-63-0696	954-0059	見附市昭和町2-6-33	
	今町出張所	0258-66-3280 0258-66-3280	954-0111	見附市今町3-5-24	
村上市	消防本部	0254-53-0119 0254-53-5990	958-0876	村上市塩町12-6	7-15-418-301
	消防署	0254-53-0119 0254-53-5990	958-0876	村上市塩町12-6	
	関川分署	0254-64-2579 0254-64-3040	959-3265	岩船郡関川村大字下関1956	
	荒川分署	0254-62-3240 0254-62-1332	959-3122	村上市大津1669-1	
	神林分署	0254-66-7123 0254-66-8066	959-3424	村上市牧目1224-1	
	朝日分署	0254-72-1240 0254-72-6610	958-0251	村上市岩沢4887-4	
	山北分署	0254-77-2685 0254-77-3959	959-3907	村上市府屋6-35	
糸魚川市	消防本部	025-552-0119 025-552-6925	941-0069	糸魚川市南寺島2-10-20	7-15-685-200
	消防署	025-552-0119 025-552-6925	941-0069	糸魚川市南寺島2-10-20	
	青海分署	025-562-2119 025-562-2119	949-0305	糸魚川市大字青海4648-11	
	能生分署	025-566-2841 025-566-2841	949-1352	糸魚川市大字能生1941-2	
	早川分遣所	025-555-2112 025-555-2112	941-0019	糸魚川市大字道明443-1	
五泉市	消防本部	0250-42-0119 0250-43-4200	959-1861	五泉市粟島1-28	7-15-470-10
	消防署	0250-42-0119 0250-43-4200	959-1861	五泉市粟島1-28	
	村松分署	0250-58-6001 0250-58-8871	959-1765	五泉市愛宕6961-1	
阿賀野市	消防本部	0250-62-2058 0250-63-8974	959-2003	阿賀野市安野町14-4	7-15-445-216
	消防署	0250-62-2058 0250-63-8974	959-2003	阿賀野市安野町14-4	
	安田分遣所	0250-68-3007 0250-68-3007	959-2221	阿賀野市保田1821-6	
	笹神分遣所	0250-62-4144 0250-62-4144	959-1919	阿賀野市山崎89	
	京ヶ瀬分遣所	0250-67-2706 0250-67-2706	959-2123	阿賀野市姥ヶ橋660-5	
佐渡市	消防本部	0259-51-0119 0259-52-5651	952-1311	佐渡市八幡58	7-15-703-9
	中央消防署	0259-51-0119 0259-52-5651	952-1311	佐渡市八幡58	
	両津消防署	0259-27-3555 0259-27-7297	952-0014	佐渡市両津湊343-37	

市町村(組合)	消防本部・署所等名	連絡先	加入電話	所在地	防災行政 無線
			FAX		
佐 渡 市	海 府 分 遣 所	0259-26-2511 0259-26-2510	952-3205 佐渡市鷺崎917-1		
	相 川 消 防 署	0259-74-3124 0259-74-4483	952-1582 佐渡市相川下戸村141-3		
	高 千 出 張 所	0259-78-2045 0259-78-2530	952-2214 佐渡市高千1014-1		
	南 佐 渡 消 防 署	0259-88-3119 0259-88-3576	952-0504 佐渡市羽茂本郷196-2		
	前 浜 分 遣 所	0259-81-2550 0259-81-2553	952-0821 佐渡市松ヶ崎844		
魚 沼 市	消 防 本 部	025-793-0119 025-792-8441	946-0001 魚沼市日渡新田49-2	7-15-587-20	
	消 防 署	025-793-0119 025-792-8441	946-0001 魚沼市日渡新田49-2		
	渋 川 出 張 所	025-797-2512 025-797-3360	946-0203 魚沼市渋川1127-2		
南 魚 沼 市	消 防 本 部	025-782-9119 025-782-1989	949-6405 南魚沼市竹俣82-2	7-15-605-232	
	南 魚 沼 市 消 防 署	025-782-9119 025-782-1989	949-6405 南魚沼市竹俣82-2		
	湯 沢 消 防 署	025-784-3377 025-784-3288	949-6102 南魚沼郡湯沢町大字神立2586-1		
	大 和 分 署	025-779-4600 025-779-4602	949-7231 南魚沼市茗荷沢1033-1		
阿 賀 町	消 防 本 部	0254-92-0119 0254-92-2579	959-4402 東蒲原郡阿賀町津川351-4	7-15-480-10	
	消 防 署	0254-92-0119 0254-92-2579	959-4402 東蒲原郡阿賀町津川351-4		
	三 川 分 遣 所	0254-99-2123	959-4622 東蒲原郡阿賀町白崎1182		
	上 川 分 遣 所	0254-95-2352	959-4505 東蒲原郡阿賀町豊川甲333		
	日 出 谷 分 遣 所	0254-97-2201	959-4303 東蒲原郡阿賀町日出谷乙1719-1		
加 茂 市・田上町 消 防 衛 生 組 合	加 茂 消 防 本 部	0256-52-1770 0256-53-3309	959-1327 加茂市千刈2-8-1	7-15-539-10	
	加 茂 地 域 消 防 署	0256-52-1770 0256-53-3309	959-1327 加茂市千刈2-8-1		
	田 上 出 張 所	0256-57-5300 0256-57-6500	959-1500 南蒲原郡田上町大字田上丙234		
燕 ・ 弥 彦 綜 合 事 務 組 合	消 防 本 部	0256-92-1119 0256-92-1129	959-0248 燕市吉田浜首408-1	7-15-562-155	
	燕 消 防 署	0256-66-0119 0256-63-2067	959-1261 燕市秋葉町3-22-2		
	三 王 渕 出 張 所	0256-66-3656 0256-66-3657	959-1207 燕市三王渕1087-3		
	吉 田 消 防 署	0256-92-2200 0256-92-4972	959-0248 燕市吉田浜首408-1		
	分 水 消 防 署	0256-97-2688 0256-97-2700	959-0130 燕市分水桜町3-3-1		
	弥 彦 消 防 署	0256-94-3152 0256-94-5437	959-0321 西蒲原郡弥彦村大字上泉1753-1		
新 発 田 地 域 広 域 事 務 組 合	消 防 本 部	0254-22-1119 0254-26-6690	957-0063 新発田市新栄町1-8-31	7-15-443-10	
	新 発 田 消 防 署	0254-22-3701 0254-26-6690	957-0063 新発田市新栄町1-8-31		
	聖 籠 分 署	0254-27-2500 0254-27-2500	957-0117 北蒲原郡聖籠町大字諏訪山2350-1		
	豊 浦 出 張 所	0254-24-4615 0254-24-4615	959-2323 新発田市乙次353		
	中 央 出 張 所	0254-26-6710 0254-26-6710	957-0053 新発田市中央町5-4-7		

市町村（組合）	消防本部・署所等名	連絡先	加入電話	所在地	防災行政 無 線
			FAX		
新発田地域 広域事務組合	川東分遣所	0254-25-3200 0254-25-3200	957-0353 新発田市石喜643		
	紫雲寺出張所	0254-41-2287 0254-41-2287	957-0204 新発田市稻荷岡2371		
	加治川出張所	0254-33-2755 0254-33-2755	959-2407 新発田市川口350-1		
	胎内消防署	0254-43-3311 0254-43-3820	959-2642 胎内市新和町2-24		
	黒川出張所	0254-47-2467 0254-47-2467	959-2807 胎内市黒川1643-2		
十日町地域 広域事務組合	十日町地域消防本部	025-757-0119 025-757-8499	948-0036 十日町市北新田1-10		7-15-615-210
	十日町地域消防署	025-757-0119 025-757-8499	948-0036 十日町市北新田1-10		
	西分署	025-768-2075 025-768-4712	948-0141 十日町市霜条144番地1		
	南分署	025-765-2480 025-765-3428	949-8201 中魚沼郡津南町大字下船渡乙1097番地1		
	松代分遣所	025-597-2310 025-597-2309	942-1526 十日町市松代3244番地2		
	松之山分遣所	025-596-2330 025-596-2329	942-1431 十日町市松之山湯山135番地1		
上越地域 消防事務組合	消防本部	025-525-1195 025-523-1755	943-0824 上越市北城町1-16-1		7-15-663-200
	上越南消防署	025-525-1198 025-524-9823	943-0824 上越市北城町1-16-1		
	高士分遣所	025-528-4044 025-528-3154	943-0423 上越市大字高津424-2		
	上越北消防署	025-544-0119 025-543-3016	942-0061 上越市大字春日新田1311-1		
	名立分遣所	025-537-2301 025-537-2302	949-1602 上越市名立区名立大町392		
	新井消防署	0255-72-7119 0255-72-2234	944-0018 妙高市諏訪町1-7-8		
	頸北消防署	025-536-6119 025-536-2274	949-3216 上越市柿崎区柿崎631-2		
	頸南消防署	0255-86-3119 0255-86-4200	949-2102 妙高市大字田切629		
	東頸消防署	025-592-0119 025-592-3089	942-0415 上越市安塚区松崎639		



1-(3) 警察施設所在地一覧

機関名	所在地	電話番号	管轄市町村
新潟県警察本部	〒950-8553 新潟市中央区新光町4-1	025-285-0110	
運転免許センター	〒957-0193 聖籠町東港7-1-1	025-256-1212	
鉄道警察隊	〒950-0086 新潟市中央区花園1-1-1	025-248-5233	
機動捜査隊	〒950-2044 新潟市西区坂井砂山4-22-3	025-269-0100	
交通機動隊	〒957-0101 聖籠町東港7-1-1	025-256-2472	
高速道路交通警察隊	〒950-0145 新潟市江南区亀田早通3233	025-287-4433	
警察学校	〒950-2024 新潟市西区小新2-21-1	025-267-5723	
下越地区	新潟東署	〒950-0994 新潟市中央区上所1-2-1	025-249-0110 新潟市
	新潟中央署	〒951-8113 新潟市中央区寄居町350	025-225-0110 新潟市
	新潟西署	〒950-2023 新潟市西区小新4083-1	025-260-0110 新潟市
	江南署	〒950-0157 新潟市江南区鶉ノ子5-2-1	025-382-0110 新潟市
	新潟北署	〒950-3304 新潟市北区木崎657-1	025-386-0110 新潟市、聖籠町
	佐渡西署	〒952-1548 佐渡市相川羽田町74	0259-74-0110 佐渡市
	佐渡東署	〒952-0014 佐渡市両津湊351-8	0259-27-0110 佐渡市
	新発田署	〒957-0053 新発田市中央町4-2-4	0254-23-0110 新発田市、聖籠町
	村上市署	〒958-0854 村上市南町2-3-18	0254-52-0110 村上市、粟島浦村、関川村
	胎内署	〒959-2643 胎内市東本町20-12	0254-43-0110 胎内市
	阿賀野署	〒959-2025 阿賀野市岡山町9-35	0250-63-0110 阿賀野市
	津川署	〒959-4402 阿賀町津川306-1	0254-92-0110 阿賀町
	五泉署	〒959-1863 五泉市東本町2-8-16	0250-42-0110 五泉市
	秋葉署	〒956-0031 新潟市秋葉区新津4479-1	0250-23-0110 新潟市
	新潟南署	〒950-1213 新潟市南区能登2-1-25	025-373-0110 新潟市
	西蒲署	〒953-0042 新潟市西蒲区赤舘1071	0256-72-0110 新潟市、弥彦村
燕署	〒959-1200 燕市大字東太田2941	0256-66-0110 燕市	
中越地区	三条署	〒955-0065 三条市旭町2-12-13	0256-33-0110 三条市
	加茂署	〒959-1328 加茂市陣ヶ峰6-26	0256-52-0110 加茂市、田上町
	見附署	〒954-0059 見附市昭和町2-2-1	0258-63-0110 見附市、長岡市（旧中之島町）
	長岡署	〒940-8570 長岡市水道町3-5-60	0258-38-0110 長岡市
	与板署	〒940-2402 長岡市与板町与板乙5881-3	0258-72-0110 長岡市（旧与板町、旧寺泊町、旧三島町、旧和島村）、出雲崎町
	小千谷署	〒947-0028 小千谷市城内3-1-5	0258-83-0110 小千谷市、長岡市（旧川口町）
	小出署	〒946-0076 魚沼市井口新田243-1	025-793-0110 魚沼市
	南魚沼署	〒949-6624 南魚沼市六日町479-8	025-770-0110 南魚沼市、湯沢町
	十日町署	〒948-0038 十日町市河内町5-10	025-752-0110 十日町市、津南町
	柏崎署	〒945-0043 柏崎市日吉町5-10	0257-21-0110 柏崎市、長岡市（旧小国町）、刈羽村
上越地区	上越署	〒943-8558 上越市藤野新田1172	025-521-0110 上越市
	妙高署	〒944-0032 妙高市小出雲3-11-30	0255-72-0110 上越市（中郷区）、妙高市
	糸魚川署	〒941-0066 糸魚川市寺島2-6-1	025-552-0110 糸魚川市

1-(4) 関係機関防災事務担当部課

機関名	防災事務担当部課	災害情報発受責任者	連絡先	加入電話	防災行政無線	夜間及び休日の連絡先	所在地
				FAX			
新潟県	防災企画課	防災企画課長	(025)285-5511 内線6410 (025)282-1607		7-823	(025)285-5511 (警備員室経由) 宿日直職員	950-8570 新潟市中央区新光町4-1
"	危機対策課	危機対策課長	(025)285-5511 内線6430 (025)282-1640		"	"	"
"	消防課	消防課長	(025)285-5511 内線6440 (025)282-1667		"	"	"
"	原子力安全対策課	原子力安全対策課長	(025)285-5511 内線6450 (025)285-2975		"	"	"
新潟県教育庁	総務課	総務課長	(025)285-5511 内線3790 (025)285-3766			(025)285-5511 (警備員室経由) 総務課長	950-8570 新潟市中央区新光町4-1
新潟県警本部	警備第二課	警備第二課長	(025)285-0110 内線5772、5777 025-284-8939			(025)285-0110 総合当直	950-8553 新潟市中央区新光町4-1
関東管区警察局	広域調整第二課	広域調整第二課長	048-600-6000 048-601-5022			048-600-6000 総合当直	〒330-9726 さいたま市中央区新都心2-1 さいたま新都心合同庁舎2号館
関東財務局 新潟財務事務所	総務課	総務課長	025-229-2631 025-229-3891			025-229-2634	〒951-8114 新潟市中央区宮所通2-692-5
関東信越厚生局	総務課	総務課長	048-740-0711 048-601-1325			090-2755-9414 総務課長補佐	〒330-9713 さいたま市中央区1-1新都心 さいたま新都心合同庁舎1号館
北陸農政局	生産経営流通部 農産課	農産課長	076-263-2161 076-232-5824			090-6818-4139 農産課長	〒920-8566 金沢市広坂2-2-60
北陸農政局信濃川 水士土地改良調査 管理事務所	庶務課	庶務課長	025-231-5141 025-231-6986			090-1315-7806 庶務課長	〒951-8133 新潟市中央区川岸町1-49-3
北陸農政局 新潟農政事務所	農政推進課	農政推進課長	025-228-5211 025-223-2264			090-1437-1386 農政推進課長	〒951-8035 新潟市中央区船場町 2-3435-1
関東森林管理局	企画調整室	企画調整室長	027-210-1150 027-210-1154			090-2179-8425 企画調整室長	〒371-8508 前橋市岩神町4-16-25
下越森林管理署	総務課	総務課長	0254-22-4146 0254-22-4148			090-2314-5220 次長	〒957-0052 新潟市中央区大手町4-4-15
関東経済産業局	総務課	総務課長補佐	048-600-0213 048-601-1310			090-4027-7992 総務課長補佐	〒330-9715 さいたま市中央区新都心1-1 さいたま新都心合同庁舎1号館
東北経済産業局	総務企画部 総務課	総務課長	022-221-4583 022-261-7390			022-221-4583 総務課長	〒980-8403 仙台市青葉区本町3-3-1
関東東北産業保安 監督部	管理課	管理課長	048-600-0433 048-601-1279			080-5471-7221 管理課長	〒330-9715 さいたま市中央区新都心1-1 さいたま新都心合同庁舎1号館
北陸信越運輸局	総務部	安全防災・危機 管理調整官	025-244-6111 025-249-1805			090-5309-0148 安全防災・危機管理 調整官	〒950-8537 新潟市中央区万代2-2-1
新潟運輸支局	(部・課なし)	首席運輸企画専 門官(企画調整 担当)	025-285-3123 025-285-0473			090-4596-5739 首席運輸企画専門官 (企画調整担当)	〒950-0961 新潟市中央区東出来島14番26 号
北陸地方整備局	企画部	防災対策官	代表025-280-8880 直通025-280-8836			090-1050-0097	〒950-8801 新潟市中央区美咲町1-1-1
"	港湾空港部	港湾空港防災・ 危機管理課長	代表025-280-8880 直通025-280-8759 FAX025-280-8783			090-2451-6357	"
新潟港湾・空港 整備事務所	沿岸防災 対策室	沿岸防災対策官	代表025-222-6111 FAX025-227-3170			090-5521-1659	〒951-8011 新潟市中央区入船町4-3778
東京航空局 新潟空港事務所	総務課	総務課長	025-273-4567 025-274-2285			025-273-4567	〒950-0001 新潟市東区松浜2350-4
第九管区 海上保安本部	警備救難部 救難課	救難課長	025-245-0118 内線 3250 025-244-7458		7-752※	025-245-0165 警備救難部 運用司令センター	〒950-8543 新潟市中央区万代2-2-1
新潟海上保安部	警備救難課	警備救難課長	025-247-0118 025-244-1004		7-15-502-20	025-244-4999 新潟海上保安部 オペレーション	〒950-0072 新潟市中央区竜ヶ島1-5-4
佐渡海上保安署	(部・課なし)	次長	0259-27-0118 0259-27-4999 (FAX切替)				〒952-0011 佐渡市両津夷1

機関名	防災事務 担当部署	災害情報 発受責任者	連絡先	加入電話	防災行政無線	夜間及び休日の連絡先	所在地
				FAX			
上越海上保安署	(部・課なし)	次 長	025-543-4118 (FAX切替)				〒942-0011 上越市港町1-11-20
新潟地方气象台	防災業務課	防災業務課長	025-244-1703 025-241-4479		7-751※	025-244-1701	〒950-0908 新潟市中央区幸西4-4-1
郵便事業株式会社 越前支店	総務部総務・広報担当	総務・企画担当課長	026-231-2336 026-237-2836			026-231-2301 総務・企画担当課長	〒380-8797 長野市栗田801
"	新潟支店	総務課長	025-244-6101 025-241-5912			025-244-6105 郵便課社員経由 総務課長	〒950-8799 新潟市中央区東大通2-6-26
信越総合通信局	総務部総務課	総務課長	026-234-9962 026-234-9969			090-7720-8301	〒380-8795 長野市旭町1108 長野第一合同庁舎
新潟労働局	安全衛生課	安全衛生課長	025-234-5923 025-230-5720			090-3900-3240 安全衛生課長	〒951-8588 新潟市中央区川岸町1-56
陸上自衛隊 第12旅団	第3部	第3部長	0279-54-2011 内線230, (438)			第12旅団司令部 当直長 内線208	〒370-3594 群馬県北群馬郡榛東村大字 新井1017-2
自衛隊 新潟地方 協力本部	総務課	総務課長	025-229-3232 025-229-0320			025-229-3237 当直勤務者	〒951-8035 新潟市中央区船場町2-3423
陸上自衛隊 第2普通科連隊	第3科	第3科長	025-523-5117 内線235~238, (239)	7-15-673-30		025-523-5117 内線302 当直司令室	〒943-8501 上越市南城町3-7-1
陸上自衛隊 第30普通科連隊	第3科	第3科長	0254-22-3151 内線235~240 (FAX242)	8-451-30		0254-22-3151 内線302 当直司令室	〒957-8530 新潟市大手町6-4-16
海上自衛隊 新潟基地分遣隊	警備科	警備科長	025-273-7771 (FAX兼用)	7-15-502-20		025-273-7771 当直士官	〒950-0047 新潟市東区臨海町1-1
航空自衛隊 新潟救難隊	飛行班	飛行班長	025-273-9211 内線218, 227	7-15-503-20		025-273-9211 内線213 救難隊当直	〒950-0031 新潟市東区船江町3-135
航空自衛隊 第46警戒隊	総括班	総括班長	0259-63-4111 内線201, 208			0259-63-4111 内線289	〒952-1208 佐渡市金井新保丙2-27
JR東日本 新潟支社	総務部 安全企画室	安全企画室長	025-248-5181 025-248-5126			025-248-5165 輸送指令	〒950-8641 新潟市中央区花園1-1-1
JR貨物 新潟支店	(部・課なし)	輸送担当課長	025-248-5151 025-248-5152			025-247-0522 貨物指令	〒950-0086 新潟市中央区花園1-1-1
JR西日本 金沢支社	総務課	総務課長	076-253-5204 076-253-5207			076-253-5208 守衛室経由 総務課長	〒920-0005 金沢市高柳町9の1番地1
JR東日本 長野支社	総務部 安全企画室	安全企画室長	026-224-5306 026-224-5796			026-227-7559 総合指令室	〒380-0921 長野市栗田源田窪992-6
NTT東日本 新潟支店	災害対策室	災害対策室長	025-227-6801 026-226-8770			113 災害対策室長	〒951-8519 新潟市中央区東堀通七番町 1017番地1
NTTドコモ 新潟支店	ネットワーク部	ネットワーク管理担当課長	025-240-7163 025-240-7115			090-3319-0142 ネットワーク 管理担当課長	〒950-8576 新潟市中央区八千代1-3-9
日本銀行 新潟支店	総務課	総務課長	025-222-3103 025-227-1136			025-224-7170 090-3318-0757 総務課長	〒951-8622 新潟市中央区寄居町344番地
日本赤十字社 新潟県支部	事業推進課	事業推進課長	025-231-3121 025-231-3122		7-759※	090-2742-3645 事業推進課長	〒951-8127 新潟市中央区関屋下川原町1- 3-12
NHK 新潟放送協 新潟放送局	放送部報道	放送部長	025-265-1141 025-265-1145		7-753※	025-265-1141	〒951-8508 新潟市中央区川岸町1-49
東日本高速道路 株式会社 新潟支社	道路事業部 事業統括課	事業統括課長	025-234-7172 025-234-7142			025-232-0181 道路管制センター長	〒950-1101 新潟市西区山田2310-1

機関名	防災事務 担当部課	災害情報 発受責任者	連絡先	加入電話	防災行政無線	夜間及び休日の連絡先	所在地
				FAX			
東日本高速道路株式会社 新潟支社	道路管制センター	道路管制センター長	025-232-0181 025-267-8919				〒950-1101 新潟市西区山田2310-1
電源開発株式会社 東日本支店 小出電力所	事務班	所長代理	025-792-0990 025-792-1551			090-3149-4988 所長代理	〒946-0011 魚沼市小出島889番地
日本通運株式会社 新潟支店	総務課	総務課長	025-228-0202 025-228-0246			090-4060-2150 総務課長	〒951-8536 新潟市中央区上大川前通 5番町68-1
東北電力株式会社 新潟支店	企画管理部門	企画・総務部長	025-223-3151 025-222-6447			025-222-6752 新潟系統給電指令所 経由総務部長	〒951-8633 新潟市中央区上大川前通5-84
新潟県土地改良事業 団体連合会	総務部総務課	総務部長	025-286-1111 025-286-2521			025-286-1111	〒950-8718 新潟市中央区長潟138番地
新潟県商工会 新会連合会	事務局	代表専務理事	025-290-4424 025-290-4421			025-290-4424	〒950-0078 新潟市中央区万代島5番1号 万代島ビル7階
新潟県商工会 新連合会	総務課	総務課長	025-283-1311 025-285-1252			0254-27-1457 総務課長	〒950-0965 新潟市中央区新光町7番地2
北陸ガス株式会社	供給部	供給部長	025-245-2211 025-241-5706			025-228-2131 当直經由供給部長	〒950-8748 新潟市中央区東大通1-2-23
越後天然ガス株式会社	供給部	保安統括者	0250-24-2171 0250-24-2170			0250-24-2171 当直經由保安統括者	〒956-0031 新潟市秋葉区新津4516
新発田ガス株式会社	工務部	保安統括者	0254-22-4181 0254-24-1102			0254-22-4181 当直經由工務部長	〒957-0016 新発田市豊町1-4-23
白根ガス株式会社		保安統括者	0256-61-7511 0256-61-7537			0256-61-7511 当直經由保安統括者	〒959-1261 燕市水道町4丁目2番4号
栄ガス消費生活協 同組合		保安統括者	0256-45-2049 0256-45-5355			0256-45-2049 当直經由保安統括者	〒959-1117 三条市帯織2677番地1
蒲原瓦斯株式会社	工務部	保安統括者	0256-70-1010 0256-70-1012			0256-70-1010 当直經由保安統括者	〒953-0041 新潟市西蒲区 巻甲4111番地
佐渡瓦斯株式会社	製造・供給部門	保安統括者	0259-27-3631 0259-27-3675			0259-27-3631 当直者經由 保安統括者	〒952-0006 佐渡市春日183
新潟運輸株式会社	総務部	業務部長	025-285-0001 025-283-1279			025-265-0596 業務部長	〒950-0947 新潟市中央区女池北1-1-1
中越運送株式会社	総務部 総務課	総務課長	025-283-0019 025-284-0590			025-284-6945 総務課長	〒950-8621 新潟市中央区美咲町1-23-26
東武運輸株式会社	総務部	総務部長	028-649-2311 028-649-2315			028-649-2311	〒940-1139 長岡市高島町850
上越運送株式会社	安全指導部	安全指導課長	025-543-3107 025-544-1564			025-543-3107	〒942-0147 上越市頸城区西福島440-1
頸城運送倉庫株式会社	総務部	総務部長	025-546-7123 025-545-1110			025-546-2871 総務部長	〒942-0052 上越市上源入153-10
佐渡汽船運輸株式会社	安全管理室	安全管理室長	0259-27-2107 0259-23-4665			夜間0259-27-4615 安全管理室長 休日0259-23-2010 整備部	〒952-3421 佐渡市吾潟183-1
新潟交通株式会社	乗合バス部 指 導 課	指 導 課 長	025-246-6290 025-241-5370			025-274-7251 新潟東部営業所	〒950-8544 新潟市中央区万代1丁目6番1号
越後交通株式会社	総務部 総務人事課	総務部長	0258-29-1113 0258-29-7055			0258-27-1060 本社営業所	〒940-2108 長岡市千秋2丁目2788番地1 千秋が原ビル3階
頸城自動車株式会社	監理課	監理課長	025-543-3178 025-544-2535			025-543-3178 バス営業所	〒942-0004 上越市石橋2丁目12-52
蒲原鉄道株式会社	自動車課	自動車課長	0250-58-6121 0250-58-6122			0250-58-8966 運行管理課	〒959-1797 五泉市村松甲1364番地

機関名	防災事務 担当部課	災害情報 発受責任者	連絡先	加入電話	防災行政無線	夜間及び休日の連絡先	所在地
				FAX			
北越急行 株式会社	運輸課	運輸課長	025-770-2820 025-770-2825			025-770-2822 指令室	〒949-6633 南魚沼市六日町2902-1
佐渡汽船 株式会社	庶務課	庶務課長	025-245-2311 025-243-8307			025-245-5111 新潟営業所当直員	〒950-0078 新潟市中央区万代島9-1
粟島汽船 株式会社	総務部	総務課長	0254-55-2131 0254-55-2406			0254-55-2233 総務課長	〒958-0061 岩船郡粟島浦村3
B S N 株 式 会 社 新潟放送	報道制作局 情報センター	報道担当部長	025-230-1532 025-267-5810		7-754※	025-267-3469	〒951-8655 新潟市中央区川岸町3-18
N S T 株 式 会 社 新潟総合テレビ	経営管理部	報道部長	025-248-7234 025-248-7233		7-755※	025-249-8850 中央監視室経由	〒950-8572 新潟市中央区八千代2-3-1
T e N Y 株 式 会 社 テレビ新潟放送網	報道制作局 報道制作部	報道制作部長	025-283-8152 025-283-8159		7-756※	025-283-8152 025-283-8159	〒950-0965 新潟市中央区新光町1-11
U X 株 式 会 社 新潟テレビ21	報道制作局 情報センター	報道グループ長	025-223-8608 025-223-0194		7-757※	025-223-8608	〒951-8052 新潟市中央区下大川前通 六ノ町2230-19
株式会社エフエム ラジオ新潟	放送営業部 放送課	放送営業部次長	025-246-2311 025-245-3577		7-758※	025-246-2314	〒950-8581 新潟市中央区幸西4-3-5
F M P O R T 新潟県民エフエム 放送株式会社	編成制作部	編成制作部長	025-240-0079 025-246-5185		7-760※	025-246-5190 マスター	〒950-8579 新潟市中央区万代2-1-1 コズミックスビル3階
F M ピ ッ カ ラ 株式会社柏崎 コミュニティ放送	営業担当	統括部長	0257-21-3911 0257-21-3181			090-8024-0479	〒945-0051 柏崎市東本町1-12-25
株 式 会 社 新潟日報社	経営管理本部 総務管理室	総務管理室次長	025-378-9229 025-378-9558			025-378-9800	〒950-1189 新潟市西区善久772-2
全国農業協同組合 連合会新潟県本部	管理部 総務人事課	総務人事課長	025-232-1521 025-232-1525			025-232-1695	〒950-1193 新潟市西区山田2310番地15
新潟県医師会	業務一課	業務一課長	025-223-6381 025-224-6103			080-5000-6381 業務一課長	〒951-8124 新潟市中央区医学町通2-13

※・・・県庁からはN T Tの専用回線で接続

## 2 関係法令等

### 2-(1) 新潟県防災会議委員・幹事一覧

法定区分	所属機関	委員	幹事	
第1号	関東管区警察局	関東管区警察局長	広域調整部災害対策官	
	関東財務局	新潟財務事務所長	新潟財務事務所総務課長	
	関東信越厚生局	局長	—	
	北陸農政局	局長	信濃川水系土地改良調査管理事務所長 新潟農政事務所長	
	関東森林管理局	局長	下越森林管理署長	
	関東経済産業局	総務企画部長	総務課長	
	東北経済産業局	総務企画部長	—	
	関東東北産業保安監督部	部長	—	
	関東東北産業保安監督部東北支部	支部長	—	
	北陸信越運輸局	局長	新潟運輸支局長	
	東京航空局新潟空港事務所	所長	—	
	第九管区海上保安本部	本部長	警備救難部長	
	新潟地方气象台	台長	防災業務課長	
	信越総合通信局	局長	無線通信部陸上課長	
	新潟労働局	局長	安全衛生課長	
第2号	北陸地方整備局	局長	環境調整官 港湾危機管理官	
	第2号	陸上自衛隊	第30普通科連隊長	第30普通科連隊第3科長
				第2普通科連隊第3科長
	第3号	新潟県	教育長	教育庁総務課長
	第4号	新潟県	本部長	警備第二課長
	第5号	新潟県	副知事	—
			危機管理監	—
			知事政策局長	広報広聴課長
			総務管理部長	地域政策課長
			県民生活・環境部長	県民生活課長
			防災局長	防災企画課長
				危機対策課長
				消防課長
				原子力安全対策課長
			福祉保健部長	福祉保健課長
産業労働観光部長			産業政策課長	
農林水産部長			農業総務課長	
農地部長			農地建設課長	
土木部長	監理課長			
交通政策局長	—			
病院局長	—			
企業局長	—			
第6号	新潟県市長会	理事	—	
	新潟県町村会	副会長	—	
	新潟県消防長会	会長	—	
	新潟県消防協会	会長	—	
第7号	東日本旅客鉄道株式会社	執行役員新潟支社長	新潟支社総務部安全企画室長	
	東日本電信電話株式会社	新潟支店長	新潟支店災害対策室長	
	株式会社エヌ・ティ・ティ・コム	新潟支店長	—	
	東日本高速道路株式会社	新潟支社長	—	
	日本赤十字社	新潟県支部事務局長	新潟県支部事業推進課長	
	日本放送協会	新潟放送局放送部長	—	
	日本通運株式会社	新潟支店長	新潟支店総務次長	
	東北電力株式会社	上席執行役員新潟支店長	新潟支店企画・総務部長	
	新潟県土地改良事業団体連合会	専務理事	—	
	北陸瓦斯株式会社	専務取締役	取締役生産部長兼供給部長	
	新潟運輸株式会社	代表取締役社長	理事総務部長・業務部長	
	頸城自動車株式会社	代表取締役社長	代表取締役専務	
	佐渡汽船株式会社	専務取締役	—	
	株式会社新潟放送	取締役報道制作局長	報道担当部長	
	株式会社新潟日報社	取締役編集局長	報道部次長	
	社団法人新潟県医師会	理事	事務局長	
	新潟県商工会議所連合会	会長	—	
	新潟県商工会連合会	会長	—	
郵便事業株式会社信越支社	支社長	—		
社団法人新潟県看護協会	専務理事	事務局長		

新潟県防災会議条例 昭和37年10月12日新潟県条例第42号

改正 昭和49年新潟県条例第146号  
改正 昭和52年新潟県条例第38号  
改正 昭和60年新潟県条例第11号  
改正 平成4年新潟県条例第44号  
改正 平成7年新潟県条例第40号  
改正 平成11年新潟県条例第50号  
改正 平成16年新潟県条例第15号  
改正 平成20年新潟県条例第27号

(趣旨)

第1条 この条例は、災害対策基本法（昭和36年法律第223号）第15条第8項の規定に基づき、新潟県防災会議（以下「防災会議」という。）の組織及び運営に関し必要な事項を定めるものとする。

(委員及び専門委員)

第2条 知事の部内の職員のうちから指名される委員、市町村長及び消防機関の長のうちから任命される委員並びに指定公共機関又は指定地方公共機関の役員又は職員のうちから任命される委員の定数は、それぞれ14人以内、4人以内及び20人以内とする。

2 市町村長及び消防機関の長のうちから任命される委員並びに指定公共機関又は指定地方公共機関の役員又は職員のうちから任命される委員の任期は、二年とする。ただし、補欠の委員の任期は、その前任者の残任期間とする。

3 前項の委員は、再任されることができる。

4 専門委員は、当該専門の事項に関する調査が終了したときは、解任されるものとする。

(幹事)

第3条 防災会議に、幹事41人以内を置く。

2 幹事は、委員の属する機関の職員のうちから、知事が任命する。

3 幹事は、防災会議の所掌事務について、委員及び専門委員を補佐する。

(部会)

第4条 防災会議は、その定めるところにより、部会を置くことができる。

2 部会に属すべき委員及び専門委員は、会長が指名する。

3 部会に、部会長を置き、会長の指名する委員がこれに当たる。

4 部会長に事故があるときは、部会に属する職員のうちから部会長があらかじめ指名する者がその職務を代理する。

(議事等)

第5条 この条例に定めるもののほか、防災会議の議事その他防災会議の運営に関し必要な事項は会長が防災会議にはかつて定める。

附 則

この条例は、公布の日から施行する。

## 新潟県防災会議運営規程（昭和37年12月8日制定）

（目的）

第1条 この規程は、新潟県防災会議条例（昭和37年新潟県条例第42号）第5条の規程に基づき、新潟県防災会議の議事その他運営に関し必要な事項を定めるものとする。

（会議）

第2条 会議は、年1回以上開催するものとし、会長が招集する。

2 会議の招集通知には、会議の日時、場所及び附議すべき事項を記載するものとする。

（議長）

第3条 会長は、会議の議長となる。

（議事）

第4条 議事は出席委員の過半数で決する。

（説明聴取）

第5条 会長は、必要と認めるときは、会議に専門委員、幹事その他適当と認める者の出席を求めその説明又は意見を徴することができる。

（特例）

第6条 会長は、会議が処理すべき事項のうち、あらかじめ承認を得た事項について専決することができる。

2 前項の規定により専決したときは、会長は次の会議において報告しなければならない。

第7条 臨時急施を要するとき、その他やむを得ない事情により会議を招集することができないときは、会長は、会議が処理すべき事項について専決することができる。

3 前項の規定により専決したときは、会長は、次の会議において報告し、承認を受けなければならない。

（部会）

第8条 会長は、必要の都度その事務を定めて部会を置くことができる。

（会議の記録）

第9条 会議の状況は、その概要を記録し、保存しなければならない。

（幹事の招集）

第10条 会長は、必要の都度幹事を招集し事務を処理することができる。

（異動等の報告）

第11条 委員及び幹事は、異動が生じた場合はすみやかに会長に報告しなければならない。

（庶務）

第12条 防災会議の庶務は、県民生活・環境部消防防災課において行う。

（公印）

第13条 会長の公印は、別記のとおりとする。

付 則

この規程は、昭和37年12月8日から施行する。

（別記）

新 潟 県 防 災 会 議 会 長
-------------------------

- 備 考 1 字体は適宜とする。  
2 寸法は27方ミリメートルとする。



新潟県防災会議会長専決事項

(昭和37年12月8日新潟県防災会議承認)

(平成12年3月29日新潟県防災会議修正承認)

新潟県防災会議運営規程第6条の規定により、次の事項は会長が専決することができるものとする。

記

- 1 市町村防災会議の不設置の協議について、新潟県知事の諮問にこたえること。
- 2 市町村地域防災計画の作成又は修正に関する協議について、新潟県知事の諮問にこたえること。

## 新潟県防災会議震災部会運営要綱

### (設置)

第 1 条 新潟県防災会議条例（昭和 37 年新潟県条例第 42 号）第 4 条第 1 項の規定に基づき、新潟県防災会議（以下「防災会議」という。）に震災部会（以下「部会」という。）を設置する。

### (部会の業務)

第 2 条 部会は別表に掲げる業務を行う。

### (委員)

第 3 条 委員は、防災会議委員若干名及び専門委員若干名をもって充てる。

### (会議)

第 4 条 部会は必要に応じ部会長が招集する。

2 委員及び専門委員は、必要があると認めるときは、部会長に部会の招集を求めることができる。

3 部会を招集するときは、日時・場所及び議題を定め、あらかじめ関係者に通知するものとする。

### (議事)

第 5 条 部会の議事は部会長が主催する。

2 部会長は、必要があると認めるときは、防災会議の委員もしくは専門委員又は幹事、その他の関係者の出席を求めることができる。

### (分科会)

第 6 条 第 2 条の規定する事項で専門事項を処理するため、分科会を設置することができる。

2 分科会は、部会長が指名する委員及び専門委員で構成する。

3 分科会は、部会長が招集し、部会長又は部会長が指名する委員が会議を主宰する。

4 前条第 2 項の規定は、分科会についても準用する。

### (部会の記録)

第 7 条 部会長は、部会の記録を作成しておかなければならない。

### (防災会議への報告)

第 8 条 部会長は、部会の調査、審議した結果を防災会議に報告しなければならない。

### (委任)

第 9 条 この規定に定めるもののほか、部会の運営に関し必要な事項は部会長が定める。

### (庶務)

第 10 条 部会の庶務は、新潟県県民生活・環境部消防防災課において処理する。

## 附 則

この要綱は、昭和 56 年 6 月 4 日から施行する。

### 別 表

#### 震災部会の業務

地域防災計画における地震対策の具体的樹立に関すること。

## 新潟県防災会議原子力防災部会運営要領

最終改正 平成 17 年 6 月 28 日

### (設 置)

第 1 条 新潟県防災会議条例（昭和 37 年新潟県条例第 42 号）第 4 条第 1 項の規定に基づき、新潟県防災会議（以下「防災会議」という。）に原子力部会（以下「部会」という。）を設置する。

### (部会の業務)

第 2 条 部会は別表に掲げる業務を行う。

### (委員及び幹事)

第 3 条 委員は、防災会議委員若干名及び専門委員若干名をもつて充てる。

2 幹事は、委員の属する機関及び必要により専門委員の属する機関から会長が指定する。

### (会 議)

第 4 条 部会は必要に応じ部会長が招集する。

2 委員及び専門委員は、必要があると認めるときは、部会長に部会の招集を求めることができる。

3 部会を招集するときは、日時・場所及び議題を定め、あらかじめ関係者に通知するものとする。

### (議 事)

第 5 条 部会の議事は部会長が主宰する。

2 部会長は、必要があると認めるときは、防災会議の委員もしくは専門委員又は幹事その他の関係者の出席を求めることができる。

### (分科会)

第 6 条 第 2 条に規定する事項で専門的事項を処理するため、分科会を設置することができる。

2 分科会は、部会長が指名する委員及び専門委員で構成する。

3 分科会は、部会長が招集し、部会長又は部会長が指名する委員が会議を主宰する。

4 前条第 2 項の規定は、分科会について準用する。

### (部会の記録)

第 7 条 部会長は、部会の記録を作成しておかなければならない。

### (防災会議への報告)

第 8 条 部会長は、部会の調査、審議した結果を防災会議に報告しなければならない。

### (委 任)

第 9 条 この規定に定めるもののほか、部会の運営に関し必要な事項は部会長が定める。

### (庶 務)

第 10 条 部会の庶務は、新潟県県民生活・環境部防災局原子力安全対策課において処理する。

### 附則

この要綱は、昭和 57 年 6 月 4 日から施行する。

### 別 表

#### 部会の業務

- (1) 原子力防災対策の樹立に必要な資料の収集
- (2) 原子力防災対策の樹立に必要な専門家の意見の聴取
- (3) 地域防災計画原子力災害対策編の検討策定
- (4) その他原子力防災に関する必要な調査

## 新潟県災害対策本部条例

昭和 37 年 10 月 12 日新潟県条例第 76 号  
改正 昭和 39 年新潟県条例第 76 号  
改正 平成 8 年新潟県条例第 6 号  
改正 平成 9 年新潟県条例第 58 号

(趣 旨)

第 1 条 この条例は、災害対策基本法（昭和 36 年法律第 223 号）第 23 条第 7 項の規定に基づき、新潟県災害対策本部に関し必要な事項を定めるものとする。

(組 織)

第 2 条 災害対策本部長は、災害対策本部の事務を総括し、所属の職員を指揮監督する。

2 災害対策副本部長は、災害対策本部長を助け、災害対策本部長に事故があるときは、その職務を代理する。

3 災害対策本部員は、災害対策本部長の命を受け、災害対策本部の事務に従事する。

( 部 )

第 3 条 災害対策本部長は必要と認めるときは、災害対策本部に部を置くことができる。

2 部に属すべき災害対策本部員は、災害対策本部長が指名する。

3 部に部長を置き、災害対策本部長の指名する災害対策本部員がこれに当たる。

4 部長は部の事務を掌理する。

(現地災害対策本部)

第 4 条 災害対策本部に現地災害対策本部長及び現地災害対策本部員その他の職員を置き、災害対策副本部長、災害対策本部員その他の職員のうちから災害対策本部長が指名する者をもって充てる。

2 現地災害対策本部長は、現地災害対策本部の事務を掌理する。

(雑 則)

第 5 条 この条例に定めるもののほか、災害対策本部に関し必要な事項は、知事が定める。

附 則

この条例は、公布の日から施行する。

## 2-(8) 新潟県災害対策本部規則

(趣旨)

第1条 この規則は、災害対策基本法(昭和36年法律第223号)第23条第3項及び新潟県災害対策本部条例(昭和37年新潟県条例第43号。以下「条例」という。)第5条の規定に基づき、新潟県災害対策本部(以下「本部」という。)の組織及び運営に関し必要な事項を定めるものとする。

(副本部長等)

第2条 災害対策副本部長(以下「副本部長」という。)は、副知事をもつて充てる。

2 条例第2条第2項の規定により副本部長が災害対策本部長(以下「本部長」という。)の職務を代理する順序は、知事の職務を代理する副知事の順序を定める規則(平成18年新潟県規則第26号)の定めるところによる。

第3条 削除

(本部会議)

第4条 災害対策に関する重要事項について、措置方針の決定その他の事務を処理するため、本部に本部会議を置く。

2 本部会議は、本部長、副本部長及び災害対策本部員をもつて構成し、本部長が主宰する。

第5条 削除

(部)

第6条 条例第3条第1項の規定により置く部(以下「部」という。)の名称及び役職は別表第1のとおりとし、各部の分掌事務は知事が別に定める。

2 部の職員は、知事が指名又は委嘱をする県の職員をもつて充てる。

3 条例第3条第3項に規定する部長(以下「部長」という。)に事故があるときは各部の副部長(統括調整部にあつては、部長があらかじめ指名する副部長)が、その職務を代理する。

(統括調整会議)

第7条 統括調整部長は、各部との連絡調整を図るため必要があると認めるときは、統括調整会議を招集することができる。

2 統括調整会議は、統括調整部長、統括調整部副部長、統括調整グループのグループリーダー及び各サブリーダー、統括調整部の各班長及び各局長並びに統括調整部長が指定する部の統括調整員をもつて構成し、統括調整部長が主宰する。

(現地災害対策本部)

第8条 現地災害対策本部は、災害地若しくはその付近又は災害地を所管する市町村の庁舎等に設置するものとする。

2 現地災害対策本部は、次の事務を処理する。

- (1) 災害情報を収集し、整理し、及びこれを本部長に報告すること。
- (2) 収集した災害情報に基づき、実施すべき災害対策について検討し、本部長に報告すること。
- (3) 国、市町村その他の関係機関の実施する災害対策に関する連絡調整をすること。
- (4) 県の機関が実施する災害対策について、災害地において必要な調整をすること。
- (5) その他緊急を要する災害対策を実施すること。

3 現地災害対策本部長は、災害対策を実施するため必要があると認めるときは、災害地を所管する地方本部に対して、人員、物資、輸送車両等の調達及び確保に関して必要な指示をすることができる。

(地方本部)

第9条 本部長は、災害が発生し、又は発生するおそれのある特定地域の防災の推進を図るため必要があると認めるときは、別表第2に定めるところにより、地方本部を置くことができる。

2 地方本部は、次の事務を処理する。

- (1) 所管区域内の災害情報を収集し、及びこれを統括調整部に報告すること。
- (2) 所管区域内の市町村の実施する災害対策に関する連絡調整をすること。
- (3) 所管区域を所管する県の地域機関の実施する災害対策に関する緊密な相互連絡を図ること。

- 3 地方本部長は各地域振興局長をもつて充て、地方副本部長は各地域振興局企画振興部長をもつて充てる。
- 4 地方本部に、その事務を処理するため、班を置く。
- 5 地方本部の組織及び各班の分掌事務は、知事が別に定める。
- 6 第4項に規定する班の職員は、各地域振興局長が指名又は委嘱をする県の職員をもつて充てる。

(地方本部会議)

第10条 地方本部長は、当該地方本部各班相互の連絡調整を図るため必要があると認めるときは、地方本部会議を招集することができる。

- 2 地方本部会議は、地方本部長、地方副本部長並びに地方本部長が指定する地方本部の関係班長及び班員をもつて構成し、地方本部長が主宰する。

(連絡本部)

第11条 本部長は、災害対策に関し国その他の機関との連絡、情報収集、災害対策用物資の調達等のため必要があると認めるときは、連絡本部を設置することができる。

- 2 連絡本部の組織及び分掌事務は、知事が別に定める。

(事務の決裁及び文書)

第12条 本部における事務の決裁は、新潟県事務決裁規程(昭和35年3月新潟県訓令第8号)の例により、特に命じられた事項、重要又は異例と認められる事項及び疑義のある事項を除き、部、現地災害対策本部、地方本部又は連絡本部の所管する事務についてそれぞれ部長、現地災害対策本部長、地方本部長又は連絡本部の長が専決するものとする。

- 2 本部における文書の処理は、知事の事務部局における文書処理の例による。ただし、電話又は口頭による要請、指示、報告その他の連絡事項は、受信者がその要旨を記録し、文書に準ずる取扱いをするものとし、その処理にあたっては、口頭の伺いによつて決裁を受けることができるほかその施行にあつても電話又は口頭ですることができるものとし、この場合においては、担当者がその経過を記録しておかなければならない。

(本部会議提出資料)

第13条 統括調整部長は、県の機関が実施中の応急対策の概況について、報告を徴し、常にこれを把握するよう努めるとともに、本部会議が会議を行うときは、これを整理し、資料として提出しなければならない。

(雑則)

第14条 この規則に定めるもののほか、本部の運営その他に関し必要な事項は、本部長が定める。

附 則

この規則は、公布の日から施行する。

別表第1（第6条関係）

(1) 統括調整部

統括調整部長	
	部長補佐
統括調整部副部長	
	副部長補佐
統括調整グループリーダー	
	サブリーダー（調整担当）
	サブリーダー（情報分析担当）
情報収集班長	
	副班長
ライフライン・交通情報班長	
	副班長
広域応援・救助班長	
	副班長
総務局長	
	副局長
広報局長	
	副局長
渉外局長	
	副局長
統括調整部付	

(2) 保健医療教育部

保健医療教育部長	
	保健医療教育部副部長
	統括調整員
医療活動支援班長	
	副班長
保健福祉班長	
	副班長
衛生・廃棄物班長	
	副班長
教育対策班長	
	副班長

(3) 被災者救援部

被災者救援部長	
	被災者救援部副部長
	統括調整員
避難者対策班長	
	副班長
住宅確保対策班長	
	副班長
災害ボランティア調整班長	
	副班長

(4) 食料物資部

食料物資部長	
食料物資部副部長	
	統括調整員
	食料班長
	副班長
	救援物資班長
	副班長
	輸送調整班長
	副班長

(5) 生活基盤対策部

生活基盤対策部長	
生活基盤対策部副部長	
	統括調整員
	公共土木対策班長
	副班長
	農林水産・農地対策班長
	副班長

(6) 生活再建支援部

生活再建支援部長	
生活再建支援部副部長	
	統括調整員
	生活再建支援班長
	副班長
	事業再建支援班長
	副班長
	義援金受入配分班長
副班長	

(7) 治安対策部

治安対策部長	
治安対策部副部長	
	警備・交通・地域対策班長
	副班長



別表第2（第9条関係）

地方本部名	設置機関	所管区域
村上地方本部	村上地域振興局	村上市 岩船郡
新発田地方本部	新発田地域振興局	新発田市 阿賀野市 胎内市 北蒲原郡
新潟地方本部	新潟地域振興局	新潟市 五泉市 東蒲原郡
三条地方本部	三条地域振興局	三条市 加茂市 燕市 西蒲原郡 南蒲原郡
長岡地方本部	長岡地域振興局	長岡市 小千谷市 見附市 三島郡
魚沼地方本部	魚沼地域振興局	魚沼市
南魚沼地方本部	南魚沼地域振興局	南魚沼市 南魚沼郡
十日町地方本部	十日町地域振興局	十日町市 中魚沼郡
柏崎地方本部	柏崎地域振興局	柏崎市 刈羽郡
上越地方本部	上越地域振興局	上越市 妙高市
糸魚川地方本部	糸魚川地域振興局	糸魚川市
佐渡地方本部	佐渡地域振興局	佐渡市

### 3 協 定

#### 3-(1)-ア

#### 全国都道府県における災害時等の広域応援に関する協定

(趣旨)

第1条 この協定は、災害対策基本法（昭和36年法律第223号）第5条の2及び第8条第2項第12号の規定又は武力攻撃事態等における国民の保護のための措置に関する法律（平成16年法律第112号）第3条第4項及び第172条第4項の規定並びに第32条第2項第6号及び第182条第1項の規定による地方公共団体相互の広域的な連携協力に関する基本指針の内容に基づき、地震等による大規模災害が発生した場合又は武力攻撃事態等若しくは緊急対処事態において、各ブロック知事会で締結する災害時の相互応援協定若しくは国民の保護に関する相互応援協定（以下「災害時等の相互応援協定」という。）又は都道府県間で個別に締結する災害時等の相互応援協定では被災者等（避難住民及び大規模災害、武力攻撃災害等（武力攻撃災害及び緊急対処事態における災害をいう。以下同じ。）における被災者をいう。）の避難、救援等の対策が十分に実施できない場合に、地震等による大規模災害が発生した都道府県又は国民の保護のための措置又は緊急対処保護措置（以下「国民保護措置等」という。）を実施するため応援を必要とする都道府県（以下「被災県等」という。）の要請に基づき、全国知事会の調整の下に行われる広域応援を、迅速かつ円滑に遂行するため、必要な事項を定めるものとする。

(広域応援)

第2条 被災県等は、次の表の自ら所属するブロック知事会以外のブロック知事会を構成する都道府県に対し、全国知事会を通じて広域応援（以下「広域応援」という。）を要請することができる。

ブロック知事会名	構成都道府県名
北海道東北地方知事会	北海道 青森県 秋田県 岩手県 山形県 宮城県 福島県 新潟県
関東地方知事会	東京都 群馬県 栃木県 茨城県 埼玉県 千葉県 東京都 群馬県 栃木県 茨城県 埼玉県 千葉県
中部圏知事会	富山県 石川県 岐阜県 愛知県 三重県 長野県 富山県 石川県 岐阜県 愛知県 三重県 長野県
近畿ブロック知事会	福井県 三重県 滋賀県 京都府 大阪府 奈良県 和歌山県 兵庫県 徳島県
中国地方知事会	鳥取県 島根県 岡山県 広島県 山口県
四国知事会	徳島県 香川県 愛媛県 高知県
九州地方知事会	福岡県 佐賀県 長崎県 大分県 熊本県 宮崎県 鹿児島県 沖縄県 山口県

2 所属するブロック知事会（以下「ブロック」という。）が複数ある都道府県については、被災県等からの広域応援が要請された場合、重複しているブロックの間で協議のうえ、いずれかのブロックに属するものとして対応すべきことを決定するものとする。

(ブロックによる広域応援の連絡調整)

- 第3条 広域応援を円滑に実施するため、各ブロックに幹事県及び副幹事県（以下「幹事県等」という。）を置く。
- 2 幹事県は、原則として前条第1項に掲げる各ブロックの会長都道府県又は常任世話人県をもって充てる。ただし、ブロック内の協議により、会長都道府県又は常任世話人県以外の都道府県を幹事県とした場合は、この限りでない。
  - 3 幹事県は、被災県等に対する広域応援を速やかに行うため、ブロック内の総合調整を行うものとする。
  - 4 幹事県が被災等によりその事務を遂行できない場合に備え、各ブロックは、協議のうえ、副幹事県を決定しておくものとする。
  - 5 幹事県等がともに被災等によりその事務を遂行できなくなったブロックは、当該ブロック内で速やかに協議のうえ、幹事県に代って職務を行う都道府県（以下「幹事代理県」という。）を決定し、幹事代理県となった都道府県はその旨を全国知事会に報告するものとする。
  - 6 各ブロックの幹事県は、幹事県等を定めたときはその都道府県名を毎年4月末日までに全国知事会に報告するものとする。幹事県又は副幹事県を変更したときも同様とする。
  - 7 全国知事会は、前項による報告を受けた場合には、その状況を取りまとめのうえ、速やかに各都道府県に連絡するものとする。

(連絡窓口)

- 第4条 各都道府県は、広域応援に関する連絡担当部局をあらかじめ定め、毎年4月末日までに全国知事会に報告するものとする。
- 2 各都道府県は、連絡担当部局を変更した場合には、速やかに全国知事会に報告するものとする。
  - 3 全国知事会は、第1項及び前項による報告を受けた場合には、その状況を取りまとめのうえ、速やかに各都道府県に連絡するものとする。

(広域応援の内容)

- 第5条 広域応援の内容は、被災地等における住民の避難、被災者等の救援・救護、武力攻撃災害等への対処及び災害応急・復旧対策並びに復興対策に係る人的・物的支援、施設若しくは業務の提供又はそれらの斡旋とする。

(広域応援の要請)

- 第6条 被災県等は、広域応援を要請しようとするときは、速やかに自らが所属するブロックの幹事県に対し、被害状況等を連絡するとともに、必要とする広域応援の内容に関する次の事項を記載した文書を提出するものとする。ただし、いとまのない場合は、電話又はファクシミリ等により広域応援の要請を行い、後日文書を速やかに提出するものとする。
- (1) 資機材及び物資等の品目並びにそれらの数量

- (2) 施設、提供業務の種類又は幹旋の内容
  - (3) 職種及び人数
  - (4) 応援区域又は場所及びそれに至る経路
  - (5) 応援期間（見込みを含む。）
  - (6) 前各号に掲げるもののほか必要な事項
- 2 前項の連絡及び要請を受けた幹事県は、速やかに、被災県等の被害状況及び広域応援の要請内容等を全国知事会に連絡するものとする。
  - 3 全国知事会は、前項の連絡を受けたときは、速やかに、各ブロックと調整を行ったうえで、被災県等に対する広域応援計画を作成し、各ブロックの幹事県等及び被災県等に、広域応援の内容を連絡するものとする。
  - 4 広域応援計画で被災県等を応援することとされた都道府県は、最大限その責務を果たすよう努めるものとする。
  - 5 第1項による要請をもって、被災県等から各都道府県に対して広域応援の要請があったものとみなす。

#### （経費の負担）

第7条 広域応援を行った都道府県が当該広域応援に要した経費は、原則として広域応援を受けた被災県等の負担とする。

ただし、被災県等と広域応援を行った都道府県との間で協議した結果、合意が得られた場合については、この限りではない。

- 2 被災県等は、費用を支弁するいとまがない場合等やむを得ない事情があるときは、広域応援を行う都道府県に当該費用の一時繰替え（国民保護に関しては「立替え」と読み替える。以下同じ。）支弁を求めることができるものとする。
- 3 被災県等は、前項の繰替え支弁がなされたときは、原則として年度内に繰替え支弁をした都道府県に対し繰戻しをしなければならない。

#### （隣接県に対する応援要請）

第8条 被災県等は、隣接するブロックの一部の都道府県に対し応援を要請することができる。この場合において、被災県等は、応援を要請する都道府県名を指定して行うものとする。

- 2 前項の応援（以下「ブロック外応援」という。）については、第5条、第6条（第3項を除く。）及び第7条の規定を準用する。
- 3 全国知事会は、被災県等が指定した都道府県に対し、ブロック外応援の内容を伝えるとともに、協力方を要請するものとする。
- 4 前項の要請を受けた都道府県は、最大限その責務を果たすよう努めなければならない。

#### （他の協定との関係）

第9条 この協定は、都道府県が各ブロック知事会及び個別に締結する災害時等

の相互応援協定を妨げるものではない。

(訓練の実施)

第 10 条 各都道府県は、この協定に基づく応援が円滑に行われるよう、必要な訓練を適時実施するものとする。

(その他)

第 11 条 この協定の実施に関し、必要な事項又はこの協定に定めのない事項については、全国知事会会長が別に定めるものとする。

附則 この協定は、平成 18 年 7 月 12 日から適用する。

2 平成 8 年 7 月 18 日に締結された協定は、これを廃止する。

附則 この協定は、平成 19 年 7 月 12 日から適用する。

2 平成 18 年 7 月 12 日に締結された協定は、これを廃止する。

この協定の締結を証するため、協定書に全国知事会会長及び各ブロックの会長又は常任世話人が記名し、全国知事会においてこれを保有するとともに、各都道府県に対しその写しを交付するものとする。

平成 19 年 7 月 12 日

全 国 知 事 会 会 長  
福 岡 県 知 事

北海道東北地方知事会会長  
秋 田 県 知 事

関 東 地 方 知 事 会 会 長  
茨 城 県 知 事

中 部 圏 知 事 会 会 長  
愛 知 県 知 事

近畿ブロック知事会会長  
滋 賀 県 知 事

中 国 地 方 知 事 会 会 長  
広 島 県 知 事

四 国 知 事 会 常 任 世 話 人  
高 知 県 知 事

九 州 地 方 知 事 会 会 長  
長 崎 県 知 事

## 全国都道府県における災害時等の広域応援に関する協定実施細目（災害関係）

### （趣旨）

第1条 この実施細目は、「全国都道府県における災害時等の広域応援に関する協定」（以下「協定」という。）のうち地震等による大規模災害への対応の実施に関し、必要な事項を定める。

### （所属ブロック知事会の決定）

第2条 協定第2条第2項により、所属するブロック知事会が複数ある都道府県の所属ブロックを定める場合には、別表1を基本として、当該都道府県及び当該都道府県が所属するブロック知事会幹事県の間で協議のうえ、決定する。

### （別表1）

都道府県名	広域応援の実施時の所属ブロック知事会
静岡県	中部圏知事会
長野県	
三重県	
福井県	近畿ブロック知事会
滋賀県	
徳島県	四国知事会
山口県	中国地方知事会

### （情報収集）

第3条 いずれかの都道府県において、震度6弱以上の地震が観測された場合又は激甚な災害が発生した場合、全国知事会は当該都道府県（以下「被災県」という。）及び被災県の所属するブロック知事会（以下「被災ブロック知事会」という。）の情報収集担当都道府県に対して被災情報等の報告を求める。

2 全国知事会は、各都道府県に各ブロック知事会の幹事県を通じ、収集した情報を提供する。

### （情報収集要員の派遣）

第4条 前条の情報収集に当たり、通信の途絶等により被災県との連絡が取れず、かつ広域応援の要請が想定される場合には、全国知事会は、被災ブロック知事会幹事県等との協議のうえ、速やかに被災県の災害対策本部に要員を派遣し、情報収集を行う。

2 全国知事会は、要員派遣に当たり、全国知事会のみでは対応できない場合には、被災ブロック知事会幹事県等と協議のうえ、当該ブロック知事会を構成する都道府県の協力を求めることができる。

3 被災県は、情報収集要員との連絡調整に十分配慮する。

(業務の代行)

第5条 首都直下地震等により、全国知事会による広域応援に係る調整が困難な場合、かつ被災県からの広域応援の要請が想定される場合には、関東地方知事会の幹事県等が、広域応援に関する業務を代行する。

2 前項の場合において、関東地方知事会の幹事県等による広域応援に関する業務の代行が困難なときは、近畿ブロック知事会の幹事県等が、広域応援に関する業務を代行する。

(連絡調整要員の派遣)

第6条 全国知事会及び広域応援を実施する都道府県（以下「応援県」という。）は、必要があると認めるときは、被災県の災害対策本部に連絡調整要員を派遣し、広域応援実施時における受け入れ体制を整備する。

2 被災県は、連絡調整要員との連絡調整に十分配慮する。

(広域応援の内容)

第7条 協定第5条に定める広域応援の内容は、次のとおりとする。

(1) 人的支援及び斡旋

- ア 救助及び応急復旧等に必要な要員
- イ ヘリコプターによる情報収集等
- ウ 応急危険度判定士、ケースワーカー、ボランティアの斡旋

(2) 物的支援及び斡旋

- ア 食料、飲料水及びその他生活必需物資
- イ 救出、医療、防疫、施設の応急復旧等に必要な資機材及び物資
- ウ 救援及び救助活動に必要な車両・船艇等

(3) 施設又は業務の提供及び斡旋

- ア 傷病者の受け入れのための医療機関
- イ 被災者を一時収容するための施設
- ウ 火葬場、ゴミ・し尿処理業務
- エ 仮設住宅用地
- オ 輸送路の確保及び物資拠点施設

(4) 前各号に定めるもののほか、特に要請のあったもの

(広域応援計画の作成)

第8条 被災県に対する広域応援計画を作成する場合には、国その他関係機関との連絡・調整のうえ、別表2を基本として、全国知事会が決定する。



(別表2)

被災 ブロック 知事会	広域応援を実施するブロック知事会					
	第1順位	第2順位	第3順位	第4順位	第5順位	第6順位
北海道東北地方	関東地方	中部圏	近畿ブロック	中国地方	四国	九州地方
関東地方	北海道東北地方	中部圏	近畿ブロック	中国地方	四国	九州地方
中部圏	近畿ブロック	関東地方	北海道東北地方	中国地方	四国	九州地方
近畿ブロック	中部圏	中国地方	四国	関東地方	九州地方	北海道東北地方
中国地方	四国	九州地方	近畿ブロック	中部圏	関東地方	北海道東北地方
四国	中国地方	九州地方	近畿ブロック	中部圏	関東地方	北海道東北地方
九州地方	中国地方	四国	近畿ブロック	中部圏	関東地方	北海道東北地方

## (情報収集要員等の携行品)

第9条 被災県に派遣される情報収集要員等は、災害の状況に応じて、必要となる被服、当座の食料・飲料水、携帯電話等を携行する。

## (要員の派遣に要する経費の内容等)

第10条 協定第7条に規定する経費のうち、要員の派遣に係るものについては、次のとおり定める。

- (1) 要員の派遣に要する経費については、応援県が定める規定により算出した当該応援要員の旅費、諸手当の額の範囲内とする。
- (2) 要員が応援業務により負傷、疾病又は死亡した場合における公務災害補償に要する経費は、応援県の負担とする。
- (3) 要員が業務上第三者に損害を与えた場合において、その損害が応援業務の従事中に生じたものについては、被災県が、被災県への往復の途中において生じたものについては、応援県が賠償の責めに任ずる。
- (4) 前3号の規定に定めるもののほか、要員の派遣に要する経費については、被災県と応援県との間で協議して定める。

## (経費の請求)

第11条 協定第7条第2項の規定により、応援県が応援に要した経費を繰替え支弁した場合には、次の各号に定めるところにより算出した額を被災県に請求する。

- (1) 応援要員の派遣については、前条で規定する額
- (2) 備蓄物資については、提供した物資の時価評価額及び輸送費
- (3) 調達物資については、当該物資の購入費及び輸送費
- (4) 資機材等については、借上料、燃料費、輸送費及び破損又は故障が生じた場合の

### 修理費

- (5) 施設の提供については、借上料
- 2 前項に規定する請求は、応援県の知事名による請求書（関係書類添付）により、被災県の知事に請求する。

附則 この実施細目は、平成 19 年 7 月 12 日から適用する

- 2 平成 18 年 7 月 12 日から適用した実施細目は、これを廃止する。

## 全国都道府県における災害時等の広域応援に関する協定実施細目（国民保護関係）

### （趣旨）

第1条 この実施細目は、「全国都道府県における災害時等の広域応援に関する協定」（以下「協定」という。）のうち国民の保護のための措置又は緊急対処保護措置（以下「国民保護措置等」という。）の実施に関し、必要な事項を定める。

### （所属ブロック知事会の決定）

第2条 協定第2条第2項により、所属するブロック知事会が複数ある都道府県の所属ブロックを定める場合には、別表1を基本として、当該都道府県及び当該都道府県が所属するブロック知事会幹事県の間で協議のうえ、決定する。

### （別表1）

都道府県名	広域応援の実施時の所属ブロック知事会
静岡県	中部圏知事会
長野県	
三重県	
福井県	近畿ブロック知事会
滋賀県	
徳島県	四国知事会
山口県	中国地方知事会

### （情報収集）

第3条 武力攻撃事態等又は緊急対処事態において、全国知事会は都道府県国民保護対策本部又は都道府県緊急対処事態対策本部が設置されたときは当該都道府県及びその都道府県の所属するブロック知事会の情報収集担当都道府県に対して被災情報等の報告を求める。

2 全国知事会は、収集した情報を各ブロック知事会の幹事県を通じ、各都道府県に提供する。

### （業務の代行）

第4条 武力攻撃事態等又は緊急対処事態において、全国知事会による広域応援に係る調整が困難な場合、かつ国民保護措置等を実施するため応援を必要とする都道府県（以下「被災県等」という。）からの広域応援の要請が想定される場合には、関東地方知事会の幹事県等が、広域応援に関する業務を代行する。

2 前項の場合において、関東地方知事会の幹事県等による広域応援に関する業務の代行が困難なときは、近畿ブロック知事会の幹事県等が、広域応援に関する業務を代行する。

### （連絡調整要員の派遣）

第5条 全国知事会及び広域応援を実施する都道府県（以下「応援県」という。）は、必要

があると認めるときは、被災県等の国民保護対策本部又は緊急対処事態対策本部に連絡調整要員を派遣し、広域応援実施時における受け入れ体制を整備する。

2 被災県等は、連絡調整要員との連絡調整に十分配慮する。

(広域応援の内容)

第6条 協定第5条に定める広域応援の内容は、次のとおりとする。

(1) 人的支援及び斡旋

- ア 避難、救援、救助及び応急復旧等に必要な要員
- イ ヘリコプターによる情報収集等
- ウ ケースワーカー、ボランティアの斡旋

(2) 物的支援及び斡旋

- ア 食料、飲料水及びその他生活必需物資
- イ 救出、医療、防疫、施設の応急復旧等に必要な資機材及び物資
- ウ 避難、救援及び救助活動に必要な車両・船艇等

(3) 施設又は業務の提供及び斡旋

- ア 傷病者の受け入れのための医療機関
- イ 被災者を一時収容するための施設
- ウ 火葬場、ゴミ・し尿処理業務
- エ 仮設住宅用地
- オ 輸送路の確保及び物資拠点施設

(4) 前各号に定めるもののほか、特に要請のあったもの

(広域応援計画の作成)

第7条 被災県等に対する広域応援計画を作成する場合には、国その他関係機関との連絡・調整のうえ、別表2を基本として、全国知事会が決定する。

(別表2)

被災県等の所属ブロック知事会	広域応援を実施するブロック知事会					
	第1順位	第2順位	第3順位	第4順位	第5順位	第6順位
北海道東北地方	関東地方	中部圏	近畿ブロック	中国地方	四国	九州地方
関東地方	北海道東北地方	中部圏	近畿ブロック	中国地方	四国	九州地方
中部圏	近畿ブロック	関東地方	北海道東北地方	中国地方	四国	九州地方
近畿ブロック	中部圏	中国地方	四国	関東地方	九州地方	北海道東北地方
中国地方	四国	九州地方	近畿ブロック	中部圏	関東地方	北海道東北地方
四国	中国地方	九州地方	近畿ブロック	中部圏	関東地方	北海道東北地方
九州地方	中国地方	四国	近畿ブロック	中部圏	関東地方	北海道東北地方

(連絡調整要員等の携行品)

第8条 被災県等に派遣される連絡調整要員等は、武力攻撃事態等又は緊急対処事態の状況に応じて、必要となる被服、当座の食料・飲料水、携帯電話等を携行する。

(要員の派遣に要する経費の内容等)

第9条 協定第7条に規定する経費のうち、要員の派遣に係るものについては、次のとおり定める。

- (1) 要員の派遣に要する経費については、応援県が定める規定により算出した当該応援要員の旅費、諸手当の額の範囲内とする。
- (2) 要員が応援業務により負傷、疾病又は死亡した場合における公務災害補償に要する経費は、応援県の負担とする。
- (3) 要員が業務上第三者に損害を与えた場合において、その損害が応援業務の従事中に生じたものについては、被災県等が、被災県等への往復の途中において生じたものについては、応援県が賠償の責めに任ずる。
- (4) 前3号の規定に定めるもののほか、要員の派遣に要する経費については、被災県等と応援県との間で協議して定める。

(経費の請求)

第10条 協定第7条第2項の規定により、応援県が応援に要した経費を立替え支弁した場合には、次の各号に定めるところにより算出した額を被災県等に請求する。

- (1) 応援要員の派遣については、前条で規定する額
- (2) 備蓄物資については、提供した物資の時価評価額及び輸送費
- (3) 調達物資については、当該物資の購入費及び輸送費
- (4) 資機材等については、借上料、燃料費、輸送費及び破損又は故障が生じた場合の修理費
- (5) 施設の提供については、借上料

2 前項に規定する請求は、応援県の知事名による請求書(関係書類添付)により、被災県等の知事に請求する。

(応援職員の安全の確保)

第11条 被災県等は、国からの情報等に基づき、国民保護措置等に従事する応援職員の安全の確保に十分に配慮する。

附則 この実施細目は、平成19年7月12日から適用する。

### 3-(1)-ウ

#### 災害時等における福島県、茨城県、栃木県、群馬県及び新潟県 五県相互応援に関する協定

##### (趣 旨)

第1条 この協定は、福島県、茨城県、栃木県、群馬県又は新潟県（以下「五県」という。）において、災害（武力攻撃災害及び緊急対処事態における災害を含む。以下「災害等」という。）が発生し被災した県（避難者（五県以外からの避難者を含む。）を受け入れている県を含む。以下「被災県」という。）単独では、十分な応急措置が実施できない場合に、被災県が被災県以外の県に要請する応援業務が円滑に実施されるよう、相互応援に関し、必要な事項を定める。

##### (連絡担当部局)

第2条 五県は、災害等の発生に備え、相互に必要な情報を連絡するため、あらかじめ相互応援に関する連絡担当部局を定めるものとする。

##### (応援調整県の設置)

第3条 五県は、大規模災害時等に被災県が個別に応援要請の措置を講じられない場合も想定し、応援を実施する県（以下「応援県」という。）間の調整を行うため、応援調整県をあらかじめ被災県ごとに定めておくものとする。

2 被災県と応援県との連絡調整は、原則として、応援調整県を経由して行うこととする。

##### (連絡員の派遣)

第4条 応援県が必要があると認めるときは、被災県の災害対策本部又は国民保護対策本部若しくは緊急対処事態対策本部に、原則として応援調整県から連絡員を派遣する。

##### (応援の種類)

第5条 応援の種類は、次のとおりとする。

- (1) 応急措置に必要な被災地の情報収集及び提供
- (2) 被災者の救出、医療、防疫、健康相談、応急危険度判定、施設の応急復旧等に必要な人員の派遣、資機材、物資の提供及びあっせん
- (3) 食料、飲料水及び生活必需品並びにその供給に必要な資機材の提供
- (4) 救援及び救助活動並びに応急復旧に必要な車両、ヘリコプター等の派遣及び

あつせん

- (5) 救援及び救助活動並びに応急復旧に必要な職員の派遣及びボランティア等のあつせん
- (6) 被災者の一時収容のための施設の提供及びあつせん
- (7) 被災者のための医療機関及び福祉施設のあつせん
- (8) 火葬場のあつせん
- (9) ゴミ、し尿処理のための車両及び施設のあつせん
- (10) 緊急物資輸送のための空港、港湾等の利用及び利用に関する調整
- (11) 前各号に定めるもののほか、特に必要な事項

(応援要請の手続き)

第6条 応援を受けようとする被災県は、原則として応援調整県に対し、前条に定める応援の種類のうち必要とする応援の種類を明らかにして、口頭又は電話等により要請を行い、後日、速やかに文書を提出するものとする。

2 前項の応援要請を行う場合は、被災県は、応援調整県に対して、次の事項について連絡するものとする

- (1) 被害の状況
- (2) 前条第2号から第4号までに掲げる応援要請を行う場合は、当該品名、数量、人数、内容等
- (3) ヘリコプターの応援要請を行う場合は、派遣場所及びヘリポートの位置
- (4) 前条第2号及び第5号に掲げる応援要請を行う場合は、当該職種別人員
- (5) 応援場所及び応援場所への経路
- (6) 応援を希望する期間
- (7) 前各号に掲げるもののほか、必要な事項

(応援の自主出動)

第7条 応援調整県は、大規模な地震や武力攻撃その他により激甚な災害が発生した場合又は発生が予測される場合において、被災県と連絡が取れないとき又は応援の要請を待ついとまがないと認めたときは、ほかの応援県と協力して自主的に被災県の情報収集を行い、その結果をほかの応援県に提供するものとする。

2 応援調整県は、前項の情報収集結果を踏まえ、被災県に代わり必要な応援の要請を行うことができるものとする。

3 前項の応援要請は、被災県からの応援要請とみなす。

( 応援経費の負担 )

第 8 条 応援に要した経費は、被災県の負担とする。ただし、被災県と応援県との間で協議した結果、合意が得られた場合については、この限りではない。

2 被災状況等の情報収集活動に要した経費は応援県の負担とする。

3 被災県が費用を支弁するいとまがない場合は、被災県は、応援県に当該費用の一時繰替支弁を求めることができるものとする。

4 第 1 項本文の規定にかかわらず、前条第 3 項の規定により被災県からの応援要請とみなされたものに係る応援に要した経費負担については、被災県、応援県及び応援調整県の協議により決定する。

( 平素の連携 )

第 9 条 五県は、協定に基づく応援が円滑に行われるよう、必要な訓練等を適宜実施するものとする。

2 五県は、協定に基づく応援が円滑に行われるよう、地域防災計画、国民保護計画その他参考資料を相互に交換する等、情報共有に努めるものとする。

( 連絡会議の設置 )

第 10 条 五県は、災害等発生時の迅速かつ効果的な応援体制の確立を図るため、連絡会議を設置する。

2 連絡会議は、定期的を開催するほか必要に応じて随時開催し、応援体制のあり方、防災訓練等の実施及び協定の見直し等について協議するものとする。

3 連絡会議の具体的な運営については別に定める。

( 他の協定との関係 )

第 11 条 この協定は、五県が既に締結している他の相互応援に関する協定等による応援及び新たな相互応援に関する協定等を妨げるものではない。

( その他 )

第 12 条 この協定に定めのない事項で、特に必要が生じた場合は、その都度、五県が協議して定めるものとする。

2 この協定の実施に関し必要な事項は、連絡担当部局が協議して、別に定めるものとする。



附 則

- 1 この協定は、平成18年7月24日から施行する。
- 2 本協定の施行日をもって、「災害時における福島県、茨城県及び栃木県三県相互応援に関する協定（平成8年3月26日締結）」は廃止する。
- 3 本協定の施行日をもって、群馬県と新潟県において締結している「災害時の相互応援に関する協定（平成7年7月11日締結）」は廃止する。

この協定を証するため、本協定書5通を作成し、五県がそれぞれ記名押印の上、各自1通を保有する。

平成18年7月24日

福島県知事 佐藤 栄 佐 久

茨城県知事 橋 本 昌

栃木県知事 福 田 富 一

群馬県知事 小 寺 弘 之

新潟県知事 泉 田 裕 彦

災害時等における福島県、茨城県、栃木県、群馬県及び新潟県  
五県相互応援に関する協定実施細目

(趣 旨)

第1条 この実施細目は、「災害時等における福島県、茨城県、栃木県、群馬県及び新潟県五県相互応援に関する協定」(以下「協定」という。)第12条第2項の規定に基づき、協定の実施に関し必要な事項を定めるものとする。

(連絡担当部局)

第2条 協定第2条の規定による福島県、茨城県、栃木県、群馬県及び新潟県(以下「五県」という。)の相互応援に関する連絡担当部局は、別表第1のとおりとする。

(応援調整県)

第3条 協定第3条の規定による応援調整県は、別表第2のとおりとする。

2 応援調整県の役割は、次の各号に掲げるとおりとする。

- (1) 被災県の被害状況の情報の収集及び提供
- (2) 被災県が必要とする応援の種類等の集約及び応援県との連絡調整
- (3) 前2号に定めるもののほか必要な事項

(応援職員等の携行品)

第4条 応援職員及び連絡員(以下「応援職員等」という。)は、災害の状況に応じ、必要な被服、当座の食料及び携帯電話等を携行し、腕章等の着用等により身分を表示するものとする。

(応援職員等に対する便宜の供与)

第5条 被災県は、災害等応急対策に支障のない範囲で、必要に応じ、応援職員等の活動に対する便宜を供与するものとする。

(応援職員等の派遣に要する経費負担等)

第6条 協定第8条第1項に定める経費のうち、応援職員等の派遣に要した経費の負担については、次のとおりとする。

- (1) 被災県が負担する経費の額は、応援県及び応援調整県(以下この条及び次条において「応援県等」という。)が定める規定により算定した当該応援職員等の旅費の額及び諸手当の額の範囲内とする。

- (2) 応援県等は、応援職員等が応援業務により負傷し、疾病にかかり、又は死亡した場合は、地方公務員災害補償法（昭和 42 年法律第 121 号）の規定に基づき、必要な補償を行うものとする。
- (3) 応援職員等が業務上第三者に損害を与えた場合において、その損害が応援業務の従事中に生じたものについては被災県が、被災県への往復の途上において生じたものについては応援県等が、賠償するものとする。
- (4) 前 3 号に定めるもののほか、応援職員等の派遣に要する経費については、被災県及び応援県等が協議して定めるものとする。

#### （経費の支払方法）

第 7 条 応援県等が、協定第 8 条第 3 項の規定に基づき、応援に要する経費を繰替支弁した場合には、次に定めるところにより算出した額について、被災県に請求するものとする。

- (1) 応援職員等の派遣については、前条に規定する額
  - (2) 備蓄物資については、提供した物資の時価評価額及び輸送費
  - (3) 調達物資については、当該物資の購入費及び輸送費
  - (4) ヘリコプター、車両、船艇、機械器具等については、借上料、燃料費、輸送費及び破損又は故障が生じた場合の修理費
  - (5) 施設の提供については、借上料
  - (6) 協定第 5 条第 11 号に規定する事項については、その実施に要した額
- 2 前項に定める請求は、応援県等の知事名による請求書（関係書類添付）により、担当部局を経由して、被災県の知事に請求するものとする。
- 3 前 2 項により難い場合は、被災県及び応援県等が協議して定めるものとする。

#### （基本ルールの制定）

第 8 条 五県連絡会議において、相互応援体制の運用を円滑に行うことを目的として基本ルールを制定するものとする。

#### （雑則）

第 9 条 この実施細目に定めのない事項については、五県で協議して定めるものとする。

#### 附 則

この実施細目は、平成 19 年 1 月 30 日から施行する。

#### 附 則

この実施細目は、平成 20 年 1 月 19 日から施行し、改正後の第 8 条の規定は、平成 20 年 4 月 24 日から適用する。

別表第1  
連絡担当部局

県名	部局名	課室名	電話			FAX		
			NTT (夜間)	防災電話	衛星通信NW	NTTFAX	防災FAX	衛星FAX
福島県	生活環境部	災害対策課	024-521-7194	07-61	007-200-2633	024-521-7920	07-60	007-200-5523
茨城県	生活環境部	消防防災課	029-301-2885 (029-301-2891)	08-612	008-600-2885	029-301-2898	08-600	008-600-2898
栃木県	県民生活部	消防防災課	028-623-2136	09-7502	009-500-2136	028-623-2146	09-7506	009-500-2146
群馬県	総務部	危機管理室	027-226-2245 (027-226-2251)	10-353	010-3001-2245	027-221-0158	10-310	010-3001-4453
新潟県	防災局	防災企画課	025-280-5716	15-11	015-401-20-2401	025-285-4752	15-11*	015-401-881

別表第2  
応援調整県

被災県	応援調整県	
	第一順位	第二順位
福島県	新潟県	茨城県
茨城県	福島県	栃木県
栃木県	茨城県	群馬県
群馬県	栃木県	新潟県
新潟県	群馬県	福島県

災害時等における福島県、茨城県、栃木県、群馬県及び新潟県  
五県相互応援に関する協定に係る応援要請の基本ルール

平成 20 年 4 月 24 日制定

1 被災県からの連絡通報等について

(1) 地震災害の場合

震度 6 弱以上の地震が発生した場合は、被災県は、速やかに、収集した被害状況及び応援要請の可能性について応援調整県に連絡する。

(2) 津波災害の場合

被災県が福島県の場合は新潟県、茨城県の場合は栃木県、新潟県の場合は群馬県が応援調整県になるものとする。

(3) 全災害等共通事項

ア 被災県は、災害対策本部等を設置した場合は、その旨及び連絡窓口を速やかに応援調整県に連絡する

イ 被災県は、災害対策本部等を設置した場合において、災害等の発生状況により応援を要請する必要がないと判断したときは、速やかに応援調整県に対してその旨を連絡する。

2 連絡員の派遣について

(1) 応援県等が必要と認めたとき又は被災県から応援の要請があったときは、応援内容等の調整を行うため、連絡員を派遣する。この場合において、連絡員は、原則として応援調整県から派遣するものとするが、他の災害時応援協定による連絡員の派遣状況等を勘案した上で応援調整県において調整し、応援調整県以外の応援県から派遣を行うこともできるものとする。

(2) 連絡員は、当座の食料及び携帯電話等の通信手段その他必要な資機材を携行し、腕章等の着用により身分を表示する。

(3) 連絡員の宿舎は、連絡員を派遣する県において確保する。

(4) 連絡員の派遣に要する旅費及び各種手当に係る経費は、協定第 8 条第 2 項に規定する情報収集活動に要した経費として、連絡員を派遣する県の負担とする。

(5) 連絡員を派遣した県は、次の事項について速やかに被災県に連絡する。

- ア 連絡員の職、氏名、性別及び携帯電話番号
- イ 連絡員が所持する物資及び資機材等
- ウ 連絡員の宿泊予定施設及び連絡先
- エ 移動手段及び経路
- オ 出発時刻及び到着予定時刻
- カ その他必要な事項

(6) 被災県は、連絡員の派遣を受けたときは、次の事項に配慮する。

- ア 連絡員到着時の対応担当の明示
- イ 連絡員が業務を行うのに必要な事務スペースの提供、コピー機、ファクシミリ、パソコン等の使用その他の便宜の供与
- ウ 連絡員の円滑な業務遂行に必要な、連絡員への被害状況及び応援要請内容の的確な伝達のための組織体制の整備

### 3 応援要請の手続について

(1) 応援要請は、取りあえず口頭又は電話等により行うものとし、その際、次のような事項について連絡する。なお、詳細について、調査中又は検討中の事項については、逐次、判明し次第連絡を行う。

- ア 要請時点で判明した被害の概要（災害の種類、被災地域、災害の概要）
- イ 要請したい応援の内容
  - ① 必要な応援の種類
  - ② 必要な資機材、物資等の品名、数量等
  - ③ 必要な職員の職種別人員等
- ウ 要請事項を実施するにあたって、必要と判断される事項
  - ① 応援場所、応援場所への経路及び道路の被災状況等
  - ② ヘリポート等の位置
  - ③ 応援を希望する期間
  - ④ 現地対策本部等を設置した場合は、その所在地、連絡先、責任者の職氏名等
  - ⑤ その他必要な事項等

(2) 応援要請に係る文書の提出は、先ず、別紙様式1により応援を要請し、その後、

具体的な応援要請内容が決定し次第別紙様式2を提出する。

- (3) ヘリコプターの応援要請について応援要請の内容が、ヘリコプターの出動の場合は、原則として、「大規模特殊災害時における広域航空消防応援実施要綱」を優先させる。
- (4) 応援調整県は、被災県から応援要請があったときは、速やかに、応援に必要な事項の整理及び他の応援県との連絡調整を行い、応援の円滑な実施に努める。
- (5) 応援調整県は、自らの支援状況及び応援県から支援状況を定期的に被災県及び応援県に提供し、支援情報の共有化を図るものとする。

#### 4 応援の自主出動について

##### (1) 被災情報収集活動について

ア 他県において震度6弱以上の地震を覚知した場合には、応援調整県は、他の応援県と協力して協定第7条第1項の規定による情報収集を行うものとする。

イ 他県において震度6弱以上の地震以外の大規模災害等が発生し、又は発生が予測される場合には、応援調整県は、他の応援県と協力して協定第7条第1項の規定による情報収集の要否の判断を遅滞なく行うものとし、必要と判断される場合には、速やかに当該情報収集を行うものとする。

##### (2) 応援（被災情報収集活動を除く。）の自主出動について

応援調整県は、前号の規定により情報収集した状況（被災県と連絡がとれない場合等の状況を含む。）を踏まえ、必要と判断される場合には、被災県に代わり必要な応援の要請を行うものとする。

- (3) 応援調整県は、被災県に代わり応援要請を行うときは、併せて、応援に必要な事項の整理及び他の応援県との連絡調整を行い、応援の円滑な実施に努める。

#### 5 応援職員の派遣について

- (1) 応援職員は、当座の食料及び携帯電話等の通信手段その他必要な資機材を携行し、腕章等の着用により身分を表示する。

- (2) 応援県等が応援職員を派遣した場合は、次の事項について、応援県は速やかに応援調整県に連絡し、当該連絡を受けた応援調整県は速やかに被災県に連絡する。

ア 応援職員の職、氏名、性別及び携帯電話番号

イ その他必要な事項

(3) 応援職員の宿舎は、応援職員を派遣する県において確保する。

(4) 被災県は、応援職員の派遣を受けたときは、次の事項に配慮する。

ア 応援職員が業務を行うのに必要な事務スペースの提供、コピー機、ファクシミリ、パソコン等の使用その他の便宜の供与

イ 応援職員が円滑に業務を遂行することができるように、応援職員が派遣されている旨の災害対応職員への周知

ウ 応援職員の派遣場所、業務を行う組織、その組織の責任者及び業務内容の応援調整県への連絡

## 6 繰替支弁の依頼の手続について

協定第8条第3項の規定による繰替支弁の依頼に係る文書は、別紙様式3のとおりとする。

(別紙様式1)

文書記号番号

年 月 日

〇〇県知事 殿

〇〇県知事

災害時等における福島県、茨城県、栃木県、群馬県及び新潟県五県相互応援

に関する協定に基づく応援の要請について（依頼）

下記のとおり災害が発生したので、福島県、茨城県、栃木県、群馬県及び新潟県五県相互応援に関する協定第6条に基づき、応援を要請します。

記

- 1 災害等の種類
- 2 被災地域
- 3 被害の概要

担当課：〇〇

連絡先：〇〇



(別紙様式 2)

文書記号番号

年 月 日

〇〇県知事 殿

〇〇県知事

災害時等における福島県、茨城県、栃木県、群馬県及び新潟県五県相互応援  
に関する協定に基づく応援要請の内容について

〇年〇月〇日付け〇第〇号で依頼した応援について、下記の内容で要請します。

記

- 1 応援要請の内容
- 2 応援場所及び経路（ヘリコプター要請の場合は、ヘリポート等の位置）
- 3 応援を希望する期間
- 4 その他必要な事項

担当課：〇〇

連絡先：〇〇

(別紙様式 3)

文書記号番号

年 月 日

〇〇県知事 殿

〇〇県知事

災害時等における福島県、茨城県、栃木県、群馬県及び新潟県五県相互応援  
に関する協定に基づく支援に関する経費の一時繰替支弁について（依頼）

福島県、茨城県、栃木県、群馬県及び新潟県五県相互応援に関する協定第 8 条第 3 項  
に基づき、下記のとおり一時繰替支弁をお願いします。

記

- 1 一時繰替支弁を求める経費
- 2 一時繰替支弁を求める理由

担当課：〇〇

連絡先：〇〇

## 災害時の相互応援に関する協定

(趣旨)

第1条 この協定は、新潟県又は長野県において災害が発生し、被災県単独では十分に被災者の救援等の応急措置が実施できない場合に、災害対策基本法（昭和36年法律第223号）第74条第1項の規定に基づき、被災県が他の県に応援を要請する応急措置等を円滑に遂行するため、必要な事項について定めるものとする。

(連絡の窓口)

第2条 新潟県及び長野県（以下「両県」という。）は、あらかじめ相互応援に関する連絡担当部局（以下「担当部局」という。）を定め、災害が発生したときは、速やかに必要な情報を相互に連絡するものとする。

(応援の種類)

第3条 応援の種類は、次のとおりとする。

- (1) 食糧、飲料水及び生活必需品並びにその供給に必要な資機材の提供及びあっせん
- (2) 被災者の救出、医療、防疫、施設の応急復旧等に必要な資機材、物資等の提供及びあっせん
- (3) 救援及び救助活動に必要な車両等の提供及びあっせん
- (4) 救助及び応急復旧に必要な医療職、技術職等の職員の派遣
- (5) 被災者の一時収容のための施設の提供及びあっせん
- (6) 被災地の情報収集のためのヘリコプターの派遣等
- (7) 前各号に定めるもののほか、特に要請のあった事項

(応援要請の手続き)

第4条 応援を受けようとする被災県は、次の事項を明らかにして、とりあえず口頭、電話又は電信により要請を行い、後日、速やかに文書を提出するものとする。

- (1) 被害の状況
- (2) ヘリコプターの派遣場所及びヘリポートの位置

- (3) 前条第1号から第3号までに掲げるものの品名、数量等
- (4) 前条第4号に掲げるものの職種別人員
- (5) 応援の場所及び応援場所への経路
- (6) 応援の期間
- (7) 前各号に定めるもののほか、必要な事項

(応援経費の負担)

第5条 応援に要した費用は、応援を受けた県の負担とする。

- 2 応援を受けた県が前項に規定する費用を支弁するいとまがなく、かつ応援を受けた県から要請があった場合は、応援した県は、当該費用を一時繰替え支弁するものとする。

(応援の自主出動)

第6条 災害が発生し、被災県との連絡が取れない場合で、応援を行おうとする県が必要と認めるときは、関係職員で構成する情報収集班を派遣し被災地の情報収集を行うとともに、該当情報に基づき必要な応援を行うものとする。

- 2 前項の応援に要した費用の負担については、第5条の規定を準用する。ただし、被災地の情報収集活動に要する経費は、応援を行おうとする県の負担とする。

(資料の交換)

第7条 両県は、この協定に基づく応援が円滑に行われるよう、毎年次の資料を交換するものとする。

- (1) 地域防災計画
- (2) 担当部局の担当責任者及び補助者等の職、氏名並びに連絡方法等
- (3) 県境地域市町村の避難所、ヘリポート等の所在地及び位置図
- (4) 食糧及び生活必需品の備蓄状況
- (5) 情報収集班の構成員名簿
- (6) その他必要な事項

(その他)

第8条 この協定に定めのない事項で、特に必要が生じた場合は、その都度両県が協議して定めるものとする。

2 この協定に実施に関し必要な事項は、両県の担当部局が別途協議して定めるものとする。

(適用)

第9条 この協定は、平成7年7月11日から適用する。

この協定の締結を証するため、本協定書2通を作成し双方記名押印の上、各自1通を保有する。

平成7年7月11日

新潟県新潟市新光町4番地1

新潟県知事 平山 征夫

長野県長野市大字南長野字幅下692の2

長野県知事 吉村 午良

## 災害時の相互応援に関する協定書

(趣旨)

第1条 この協定は、新潟県又は富山県において災害が発生し、被災県単独では十分に被災者の救援等の応急措置が実施できない場合に、災害対策基本法（昭和36年法律第223号）第74条第1項の規定に基づき、被災県が他の県に応援を要請する応急措置等を円滑に遂行するため、必要な事項について定めるものとする。

(連絡の窓口)

第2条 新潟県及び富山県（以下「両県」という。）は、あらかじめ相互応援に関する連絡担当部局（以下「担当部局」という。）を定め、災害が発生したときは、速やかに必要な情報を相互に連絡するものとする。

(応援の種類)

第3条 応援の種類は、次のとおりとする。

- (1) 被災地の情報収集及び人員、資機材輸送等のためのヘリコプターの派遣
- (2) 食糧、飲料水及び生活必需品並びにこれらの供給に必要な資機材の提供及びあっせん
- (3) 被災者の救出、医療、防疫、施設の応急復旧等に必要な資機材、物資等の提供及びあっせん
- (4) 救援及び救助活動に必要な車両等の提供及びあっせん
- (5) 救助及び応急復旧に必要な医療職、技術職等の職員の派遣
- (6) 被災者の一時収容のための施設の提供及びあっせん
- (7) ゴミ及びし尿の処理のための車両及び施設のあっせん
- (8) 前各号に定めるもののほか、特に要請のあった事項

(応援要請の手続き)

第4条 被災県は、応援を受けようとするときは、応援を要請する県に対し、次の事項を口頭、電話又は電信により連絡するとともに、速やかにその旨を文書で提出するものとする。

- (1) 被害の状況

- (2) ヘリコプターの派遣場所及びヘリポートの位置
- (3) 前条第2号から第4号までに掲げるものの品名、数量等
- (4) 前条第5号に掲げるものの職種別人員
- (5) 応援の場所及び応援場所への経路
- (6) 応援の期間
- (7) 前各号に定めるもののほか、必要な事項

(応援経費の負担)

第5条 応援に要した費用は、応援を受けた県の負担とする。

- 2 応援を受けた県が前項に規定する費用を支弁するいとまがなく、かつ、応援を受けた県から要請があった場合は、応援をした県は、当該費用を一時繰替えて支弁するものとする。

(応援の自主出動)

第6条 応援を行おうとする県は、被災県から応援の要請がない場合であっても、被災県との連絡が取れず、かつ、応援の必要があると認めたときは、関係職員で構成する情報収集班を派遣し、被災地の情報収集を行うとともに、当該情報に基づき必要な応援を行うものとする。

- 2 前項の応援に要した費用の負担については、前条の規定を準用する。ただし、被災地の情報収集活動に要した経費は、応援をした県の負担とする。

(資料の交換)

第7条 両県は、この協定に基づく応援が円滑に行われるよう、毎年4月末日までに次の資料を交換するものとする。

- (1) 地域防災計画
- (2) 担当部局の担当責任者、補助者等の職、氏名及び連絡方法等
- (3) 県境地域市町村の避難所、ヘリポート等の所在地及び位置図
- (4) 食糧及び生活必需品の備蓄状況
- (5) 情報収集班の構成員名簿
- (6) 各号に定めるもののほか、必要な事項

(協議)

第8条 この協定について疑義が生じた事項又はこの協定に定めのない事項については、両県が協議して定めるものとする。

この協定の締結を証するため、本協定書2通を作成し、両者記名押印のうえ、各自1通を保有する。

平成7年8月24日

新潟県新潟市新光町4番地1

新潟県知事 平山 征夫

富山県富山市新総曲輪1番7号

富山県知事 中 沖 豊

## 災害時の相互応援に関する協定

(趣旨)

第1条 この協定は、新潟県又は石川県において災害が発生し、被災県単独では十分に被災者の救援等の応急措置が実施できない場合に、災害対策基本法（昭和36年法律第223号）第74条第1項の規定に基づき、被災県が他の県に応援を要請する応急措置等を円滑に遂行するため、必要な事項について定めるものとする。

(相互連絡体制等の整備)

第2条 新潟県及び石川県（以下「両県」という。）は、あらかじめ相互応援に関する連絡担当部局（以下「担当部局」という。）を定めるとともに、通信手段の多ルート化を図るなど、相互の迅速かつ円滑な情報伝達及び連絡系統の確立に努め、災害が発生したときは、速やかに必要な情報を相互に連絡するものとする。

(応援の種類)

第3条 応援の種類は、次のとおりとする。

- (1) 被災地の情報収集及び人員、資機材輸送等のためのヘリコプターの派遣
- (2) 救助及び応急復旧に必要な医療職、技術職等の職員の派遣
- (3) 食糧、飲料水及び生活必需品並びにその供給に必要な資機材の提供及びあっせん
- (4) 被災者の救出、医療、防疫、施設の応急復旧等に必要な資機材、物資等の提供及びあっせん
- (5) 救援及び救助活動に必要な車両等の提供及びあっせん
- (6) 被災者の一時収容のための施設の提供及びあっせん
- (7) ゴミ、し尿の処理のための車両及び施設のあっせん
- (8) 前各号に定めるもののほか、特に要請のあった事項

(応援要請の手続き)

第4条 応援を受けようとする被災県は、次の事項を明らかにして、とりあえず口頭、電話又は電信により要請を行い、後日、速やかに文書を提出するものとする。



- (1) 被害の状況
- (2) ヘリコプターの派遣場所及びヘリポートの位置
- (3) 前条第2号に掲げるものの職種別人員
- (4) 前条第3号から第5号までに掲げるものの品名、数量等
- (5) 応援の場所及び応援場所への経路
- (6) 応援の期間
- (7) 前各号に定めるもののほか、必要な事項

(応援経費の負担)

第5条 応援に要した費用は、応援を受けた県の負担とする。

- 2 応援を受けた県が前項に規定する費用を支弁するいとまがなく、かつ応援を受けた県から要請があった場合は、応援した県は、当該費用を一時繰替え支弁するものとする。

(応援の自主出動)

第6条 災害が発生し、被災県との連絡が取れない場合で、応援を行おうとする県が必要と認めるときは、調査隊を派遣し被災地の情報収集を行うとともに、当該情報に基づき必要な応援を行うものとする。

- 2 前項の応援に要した費用の負担については、第5条の規定を準用する。ただし、被災地の情報収集活動に要する経費は、応援を行おうとする県の負担とする。

(資料の交換)

第7条 両県は、この協定に基づく応援が円滑に行われるよう、毎年次の資料を交換するものとする。

- (1) 地域防災計画
- (2) 担当部局の担当責任者及び補助者等の職、氏名並びに連絡方法等
- (3) ヘリポート等の所在地及び位置図
- (4) 食糧及び生活必需品の備蓄状況
- (5) 調査隊の構成員名簿

(6) その他必要な事項

(その他)

第8条 この協定に定めのない事項で、特に必要が生じた場合は、その都度両県が協議して定めるものとする。

2 この協定の実施に関し必要な事項は、両県の担当部局が別途協議して定めるものとする。

(施行期日)

第9条 この協定は、締結の日から施行する。

この協定の締結を証するため、本協定書2通を作成し双方記名押印の上、各自1通を保有する。

平成8年1月9日

新潟県新潟市新光町4番地1

新潟県知事 平山 征夫

石川県金沢市広坂2丁目1番1号

石川県知事 谷本 正憲

防災協力及び災害時相互応援に関する協定

(目的)

第1条 この協定は、新潟県又は兵庫県において災害が発生し、被災県単独では十分な対応ができない場合に、相手県の応援を受けることにより迅速かつ円滑な応急措置の実施を図るとともに、新潟県及び兵庫県（以下「両県」という。）の平時における防災協力体制を構築し、もって両県の防災対策の実効性を向上させることを目的とする。

(連絡の窓口)

第2条 両県は、あらかじめ災害時の応援及び平時の防災協力に関する連絡窓口を定め、相手県に通知するものとする。連絡窓口に変更があったときも、同様とする。

(平時の協力体制の構築)

第3条 両県は、次の各号に掲げる事項について、定期的に資料及び情報の交換を行うとともに、相手県から資料及び情報提供の要請があった場合には、これに協力するものとする。

- (1) それぞれの所管する地域で発生した災害の状況及びその応急対策
- (2) 災害復旧及び災害復興支援対策
- (3) 地域防災計画その他防災に関する計画又は施策
- (4) 防災体制及び防災施設等の整備状況
- (5) 災害又は防災に関する調査研究成果
- (6) 前各号に掲げるもののほか、これらに類する事項

2 両県は、次の各号に掲げる事項の実現に向けて、相互に協力するものとする。

- (1) 相互人材交流（講習会等への講師の派遣等を含む。）
- (2) 共同研究
- (3) 情報伝達訓練
- (4) 学術交流
- (5) 防災政策の推進協力
- (6) 前各号に掲げるもののほか、特に両県が必要と認める事項

(災害時の応援の種類)

第4条 災害時の応援の種類は、被災県において災害対策に必要な物資・資機材・職員等、相手方から要請のあった事項とする。

(応援要請の手続き)

第5条 応援を受けようとする県は、次の各号に掲げる事項を明らかにして、相手県に対し、まず口頭、電話又はファクスにより要請を行い、後日速やかに文書を提出するものとする。

- (1) 被害の状況
- (2) 物資・資機材等の応援を要請する場合にあつては、その品名及び数量等
- (3) 職員の応援を要請する場合にあつては、職種別人員
- (4) 応援場所及び応援場所への経路、駐車場所又はヘリ着陸場所

- (5) 応援を必要とする期間
- (6) 前各号に定めるもののほか必要な事項

(応援経費の負担)

第6条 応援に要した費用は、原則として応援を受けた県の負担とする。

- 2 応援を受けた県が前項に規定する費用を支弁するいとまがなく、かつ応援を受けた県から要請があった場合は、応援した県は、当該費用を一時繰替支弁するものとする。

(応援の自主出動)

第7条 災害が発生し、被災県との連絡が取れない場合において、応援を行おうとする県は、必要に応じ情報収集班を派遣し、被災地の情報収集を行うとともに、当該情報に基づき必要な応援を行うものとする。

- 2 前項の応援に要した費用の負担については、前条の規定を準用する。ただし、被災地の情報収集活動に要する経費は、応援を行おうとする県の負担とする。

(その他)

第8条 この協定に定めのない事項又はこの協定の実施に関し必要な事項は、両県が協議して決定するものとする。

(適用)

第9条 この協定は、平成17年10月23日から適用する。

この協定の締結を証するため、協定書2通を作成し、双方記名押印の上、各自1通を保有する。

平成17年10月23日

新潟県新潟市新光町4番地1

新潟県

代表者 新潟県知事 泉田 裕彦

兵庫県神戸市中央区下山手通5丁目10番1号

兵庫県

代表者 兵庫県知事 井戸 敏三

## 防災上の連携・協力に関する協定

この協定は、大規模災害時に備え、新潟県及び山形県（以下「両県」という。）共通の防災上の課題に対処するとともに、「大規模災害時の北海道・東北8道県相互応援に関する協定」に基づく相互応援の迅速かつ円滑な遂行に寄与するために、平常時における両県の連携・協力の推進に必要な基本的事項について定めるものとする。

### 第1 防災情報の共有化の推進

両県は、防災に関する基礎情報及び防災対策施策に関する情報を共有するとともに、防災行政無線、防災情報システム等の活用により災害情報の共有体制を構築するものとする。

### 第2 政策検討等の共同実施

両県は、日本海沿岸の震災対策など防災上の共通課題に対し協力して対処するため、政策の検討、国への提言等を共同で行うものとする。

### 第3 相互交流の推進

両県は、相互に総合防災訓練等への視察又は参加等を行うとともに、関係部局間における意見交換等を推進するものとする。

また、両県は、大規模災害時における連携・協力体制を充実・強化するため、両県管内の市町村、民間企業、NPO、関係団体等の防災関係機関相互の連携・協力体制の整備促進を図るものとする。

### 第4 物資・資機材等の提供体制の整備

両県は、大規模災害時に備え、食料品、飲料水、毛布等の生活必需物資の備蓄や防災資機材等の整備を推進するとともに、災害時の提供体制の整備を推進するものとする。

この協定の締結を証するため、本書2通を作成し、両県がそれぞれ記名押印のうえ、各自1通を保有する。

平成18年2月24日

新潟市新光町4番地1  
新潟県知事 泉田裕彦

山形市松波二丁目8番1号  
山形県知事 齋藤弘

## 1 県内市町村のみによる協定

	相互応援協定名	協定締結市町村	協定締結年月日	協定内容
1	上越地方市町村連絡協議会災害時相互応援協定	十日町市、上越市、糸魚川市、妙高市	平成 7年 8月25日	1 「飲料水・食糧・日用品」 2 「車両」 3 「資機材」 4 「職員」 5 「児童・生徒」 6 「住宅」 7 「その他」
2	友好都市災害時相互応援協定	上越市、佐渡市	平成 7年10月22日	1 「飲料水・食糧・日用品」 2 「車両」 3 「資機材」 4 「職員」 5 「児童・生徒」 6 「住宅」 7 「その他」
3	災害時相互応援協定	小千谷市、十日町市、長岡市、津南町	平成 7年12月25日	1 「飲料水・食糧・日用品」 2 「資機材」 3 「職員」 4 「住宅」 5 「児童・生徒」 6 「その他」
4	災害時相互応援協定	柏崎市、出雲崎町、長岡市、刈羽村	平成 8年 1月10日	1 「飲料水・食糧・日用品」 2 「資機材」 3 「車両」 4 「職員」 5 「住宅」 6 「児童・生徒」 7 「ごみ・し尿」 8 「その他」
5	県央地域広域応援協定	三条市、加茂市、田上町、弥彦村、燕市、長岡市、新潟市	平成 8年 2月29日	1 「飲料水・食糧・日用品」 2 「資機材」 3 「車両」 4 「職員」 5 「ごみ・し尿」 6 「遺体」 7 「児童・生徒」 8 「住宅」 9 「ボランティア」 10 「その他」

6	新発田地域広域応援協定	新発田市、聖籠町、胎内市	平成 8年 4月 1日	1 「一般」 2 「飲料水・食糧・日用品」 3 「車両」 4 「職員」 5 「児童・生徒」 6 「住宅」 7 「その他」
7	長岡地域災害時相互応援協定	長岡市、小千谷市、見附市、出雲崎町	平成 8年 6月12日	1 「飲料水・食糧・日用品」 2 「清掃活動」 3 「上下水道応急復旧」 4 「ボランティア」 5 「児童・生徒」 6 「住宅」 7 「その他」
8	村上市、見附市、妙高市災害時相互応援協定	村上市、見附市、妙高市	平成 8年 8月30日	1 「飲料水・食糧・日用品」 2 「車両」 3 「資機材」 4 「職員」 5 「ボランティア」 6 「その他」
9	災害時相互応援協定	長岡市、十日町市、魚沼市、南魚沼市、湯沢町	平成 8年10月 1日	1 「飲料水・食糧・日用品」 2 「資機材」 3 「職員」 4 「住宅」 5 「児童・生徒」 6 「その他」
10	災害時における相互応援協定	村上市、関川村、栗島浦村	平成12年 9月 5日	1 「飲料水・食糧・日用品」
11	災害時における近隣市町村相互援助協定	新潟市、長岡市、三条市、新発田市、加茂市、燕市、五泉市、阿賀野市、佐渡市、聖籠町、弥彦村、田上町	平成18年8月1日	1 「飲料水・食糧・日用品」 2 「職員」 3 「資機材」

※協定内容は、以下の語句を用いて簡略化したうえで記載。

飲料水・食料・日用品	食糧、飲料水等、日用品並びにそれらの提供に必要な資機材の提供等を行うもの
資機材	被災者の救援及び救助活動、医療、防疫、施設の応急復旧等に必要な資機材、物資等の提供又は斡旋を行うもの
職員	救援、医療、防疫、応急復旧活動等に必要な職員の派遣を行うもの
車両	救援及び救助活動等に必要な車両等の提供又は斡旋を行うもの
児童・生徒	被災した児童、生徒の一時受入れを行うもの
住宅	被災者の一時収容のための施設又は被災者に対する住宅の提供又は斡旋を行うもの
ボランティア	救援及び救助活動等に必要なボランティアの斡旋を行うもの
ごみ・し尿	ごみ、し尿処理のための車両及び施設の提供又は斡旋を行うもの
遺体	遺体を火葬するための車両、物資及び施設の提供又は斡旋を行うもの
一般	住民の生命と財産を守るための救出救助、消火、医療救援、防疫等の応急活動
その他	各協定の各号にあげるものの他に、とくに要請があった場合に何らかの活動を行うもの

## 2 他県の市町村を含む

相互応援協定名	協定締結市町村	協定締結年月日	協定内容
1 川口町と狛江市との災害時における相互応援に関する協定	長岡市(新潟)、狛江市(東京)	昭和63年7月30日	1 「飲料水・食糧・日用品」 2 「資機材」
2 姉妹都市災害相互応援協定	佐渡市(新潟)、国分寺市(東京)	平成元年4月26日	具体的な応援内容の定めはなし。
3 非常災害時における相互応援に関する協定	上越市(新潟)、荒川区(東京)	平成7年8月5日	1 「飲料水・食糧・日用品」 2 「車両」 3 「資機材」 4 「職員」 5 「受入れ」 6 「その他」
4 みかわふれあいサミット参加市町村の非常災害時における相互援助に関する協定	阿賀町(新潟)、美川町(石川)、美川町(山口)、美川村(愛媛)、三加和町(熊本)、三川町(山形)	平成7年10月22日	1 「飲料水・食・日用品」 2 「資機材」 3 「車両」 4 「職員」 5 「住宅」 6 「その他」
5 姉妹都市災害時相互応援に関する協定	上越市(新潟)、室蘭市(北海道)、静岡市(静岡)	平成7年10月22日	1 「飲料水・食・日用品」 2 「車両」 3 「資機材」 4 「職員」 5 「児童・生徒」 6 「住宅」 7 「その他」
6 姉妹都市災害時相互応援に関する協定	上越市(新潟)、上田市(長野)	平成7年10月22日	1 「飲料水・食・日用品」 2 「車両」 3 「資機材」 4 「職員」 5 「児童・生徒」 6 「住宅」 7 「その他」
7 姉妹都市災害時相互応援に関する協定	上越市(新潟)、米沢市(山形)	平成7年10月22日	1 「飲料水・食糧・日用品」 2 「車両」 3 「資機材」 4 「職員」 5 「児童・生徒」 6 「住宅」 7 「その他」
8 姉妹都市災害時相互応援に関する協定	上越市(新潟)、岩内町(北海道)	平成7年10月22日	1 「飲料水・食糧・日用品」 2 「車両」 3 「資機材」 4 「職員」 5 「児童・生徒」 6 「住宅」 7 「その他」
9 姉妹都市災害時相互応援に関する協定	上越市(新潟)、長野市(長野)	平成7年10月22日	1 「飲料水・食糧・日用品」 2 「車両」 3 「資機材」 4 「職員」 5 「児童・生徒」 6 「住宅」 7 「その他」
10 災害時における相互応援に関する協定	南魚沼市(新潟)、深谷市(埼玉)	平成7年11月7日	1 「飲料水・食糧・日用品」 2 「資機材」 3 「職員」 4 「住宅」 5 「その他」



11	市政施行が同時期の市の相互応援協定	新潟市(新潟)、登別市(北海道)、福生市(東京)、久居市(三重)、守山市(滋賀)、新南陽市(山口)	平成 7年11月 9日	1 「飲料水・食糧・日用品」 2 「資機材」 3 「車両」 4 「職員」 5 「ボランティア」 6 「児童・生徒」 7 「住宅」 8 「その他」
12	災害時の相互応援協定	新発田市(新潟)、須坂市(長野)	平成 7年12月 2日	1 「飲料水・食糧・日用品」 2 「資機材」 3 「車両」 4 「職員」 5 「ボランティア」 6 「児童・生徒」 7 「住宅」 8 「その他」
13	友好親善都市災害支援協定	長岡市(新潟)、伊勢崎市(群馬)	平成 8年 3月28日	1 「飲料水・食糧・日用品」 2 「資機材」 3 「車両」 4 「職員」 5 「住宅」 6 「その他」
14	全国義士サミット関係市長の災害応急対策活動の相互応援に関する協定	新発田市(新潟)、砂川市(北海道)一関市(岩手)、米沢市(山形)、笠馬・真壁市(茨城)、大田原市(栃木)、藤岡市(群馬)、千代田区・港区・新宿区・墨田区(東京)、諏訪市(長野)、吉良・幡豆町(愛知)、大津市・中主町(滋賀)、相生市・豊岡市・赤穂市・杜町・竹野町・丹南町(兵庫)、三次市(広島)、山鹿市(熊本)	平成 8年 4月 1日	1 「飲料水・食糧・日用品」 2 「職員」 3 「その他」
15	歴史親善友好都市災害時相互応援協定	南魚沼市(新潟)、米沢市(山形)	平成 8年 5月 2日	1 「支援物資」 2 「職員」 3 「ボランティア」 4 「児童・生徒」
16	榊原公ゆかり都市災害時相互応援に関する協定	上越市(新潟)、館林市(群馬)、豊田市(愛知)、姫路市(兵庫)	平成 8年 5月29日	1 「飲料水・食糧・日用品」 2 「車両」 3 「資機材」 4 「職員」 5 「受入れ」 6 「その他」
17	災害時相互応援協定	新発田市(新潟)、加賀市(石川)	平成 8年 9月 1日	1 「一般」 2 「飲料水・食糧・日用品」 3 「車両」 4 「職員」 5 「児童・生徒」 6 「住宅」 7 「その他」
18	災害時相互応援協定	上越市(新潟)、板倉町(群馬)	平成 8年10月 4日	1 「飲料水・食糧・日用品」 2 「車両」 3 「資機材」 4 「職員」 5 「受入れ」 6 「その他」

19	長岡市・会津若松市災害時相互応援協定	長岡市（新潟）、会津若松市（福島）	平成 8年10月15日	1 「一般」 2 「飲料水・食糧・日用品」 3 「廃棄物処理」 4 「上下水道応急復旧」 5 「ボランティア」 6 「児童・生徒」 7 「住宅」 8 「その他」
20	大規模災害時における姉妹都市相互援助に関する協定書	佐渡市（新潟）、入間市（埼玉）	平成 8年11月 1日	1 「職員」 2 「資機材」 3 「飲料水・食糧・日用品」 4 「児童・生徒」
21	災害時相互応援協定	十日町市（新潟）、魚津市（富山）	平成 9年 5月21日	1 「救援」 2 「給水」 3 「行政事務」 4 「物資の調達、輸送、配給」 5 「児童・生徒」 6 「住宅」 7 「ボランティア」 8 「その他」
22	災害時における相互応援協定	新潟市（新潟）、川崎市（神奈川）	平成9年9月1日	1 「飲料水・食糧・日用品」 2 「車両」 3 「資機材」 4 「職員」
23	災害時等の相互応援に関する協定書	柏崎市（新潟）、東村山市（東京都）	平成9年10月5日	1 「飲料水・食糧・日用品」 2 「資機材」 3 「車両」 4 「職員」 5 「住宅」 6 「児童・生徒」 7 「ごみ・し尿」 8 「ボランティア」 9 「その他」
24	災害時相互応援協定	十日町市（新潟）、北本市（埼玉）	平成10年 2月24日	1 「救援」 2 「給水」 3 「行政事務」 4 「物資の調達、輸送、配給」 5 「車両」 6 「児童・生徒」 7 「住宅」 8 「ボランティア」 9 「その他」
25	大規模災害時における友好都市親善都市相互応援に関する協定	津南町（新潟）、狭山市（埼玉）	平成10年4月16日	1 「飲料水・食糧・日用品」 2 「資機材」 3 「車両」 4 「職員」 5 「施設」 6 「児童、生徒」
26	磐越自動車道沿線都市交流会議・災害時における相互応援に関する要綱	新潟市、五泉市、阿賀野市、阿賀町、新発田市（新潟）、喜多方市、会津若松市、郡山市、いわき市、田村市、西会津町、会津坂下町、磐梯町、猪苗代町、三春町、小野町、会津美里町、本宮市（福島）	平成10年5月21日	1 「飲料水・食・日用品」 2 「資機材」 3 「車両」 4 「職員」 5 「その他」

27	全国石油基地市町村連絡協議会災害時相互応援協定	聖籠町（新潟）、七ヶ浜町（宮城）、神栖町（茨城）、今治市（愛媛）、上五島町（長崎）、鹿児島市、東串良町（鹿児島）、うるま市（沖縄）	平成10年11月9日	1 「飲料水・食糧・日用品」 2 「車両」 3 「職員」 4 「児童、生徒」 5 「施設」
28	災害時等における十日町市と葛飾区との相互支援に関する協定	十日町市（新潟）、葛飾区（東京）	平成11年8月19日	1 「一般」 2 「給水」 3 「行政事務」 4 「物資の調達、輸送、配給」 5 「車両」 6 「児童・生徒」 7 「住宅」 8 「ボランティア」 9 「その他」
29	全国市町村あやめサミット連絡協議会の災害時における相互応援に関する協定	新発田市（新潟）、北海道長万部町、北村、厚岸町、岩手県東和町、宮城県古川市、多賀城町、一迫町、南方町、山形県長井市、福島県鏡石町、会津高田町、茨城県潮来町、栃木県高根沢町、埼玉県北川辺町、菖蒲町、庄和町、千葉県佐原市、山梨県増穂町、櫛形町、静岡県伊豆長岡町、長野県明科町、岐阜県海津町、愛知県東郷町、三重県多度町、滋賀県中主町、兵庫県大河内町、和歌山県中津村・鳥取県江府町、広島県上下町、福岡県瀬高町、大分県日田市、宮崎県都城市	平成12年4月26日	1 「備蓄物資及び資機材、車両等」 2 「施設」 3 「職員」
30	杉並区及び小千谷市の災害時相互援助に関する協定書	小千谷市（新潟）、杉並区（東京）	平成16年5月12日	1 「飲料水・食糧・日用品」 2 「資機材」 3 「職員」 4 「ボランティア」 5 「その他」
31	災害時における相互応援協定	妙高市（新潟）、吹田市（大阪）	平成16年5月15日	1 「飲料水・食糧・日用品」 2 「職員」
32	災害時相互応援協定	十日町市（新潟）、和光市（埼玉）	平成16年8月27日	1 「飲料水・食糧・日用品」 2 「職員」 3 「児童・生徒」 4 「資機材」
33	災害時における相互応援に関する協定	魚沼市（新潟）、文京区（東京）	平成16年12月14日	1 「飲料水・食糧・日用品」 2 「車両」 3 「職員」 4 「ボランティア」
34	非常災害時における相互応援に関する協定	魚沼市（新潟）、豊島区（東京）	平成17年4月14日	1 「飲料水・食糧・日用品」 2 「車両」 3 「職員」
35	北関東・新潟地域連携軸推進協議会災害時における相互応援に関する要綱	新潟市、燕市、加茂市、見附市、長岡市、柏崎市、上越市、湯沢町（新潟）、沼田市、渋川市、前橋市、高崎市、伊勢崎市（群馬）、足利市、佐野市、岩舟町、小山市、（栃木）、笠間市、水戸市、茨城町、ひたちなか市（茨城）	平成17年4月19日	1 「飲料水・食糧・日用品」 2 「資機材」 3 「職員」 4 「住宅」 5 「その他」

36	災害応急対策活動の相互支援に関する協定	十日町市(新潟)、川西市(兵庫)、川西町(山形)、川西町(奈良)	平成17年5月2日	1 「飲料水・食糧・日用品」 2 「資機材」 3 「職員」 4 「ボランティア」 5 「その他」
37	災害時における相互応援に関する協定	柏崎市(新潟)、桑名市(三重)	平成17年5月22日	1 「飲料水・食糧・日用品」 2 「資機材」 3 「職員」 4 「住宅」
38	災害時相互応援協定	見附市(新潟)、入善町(富山)	平成17年7月23日	1 「飲料水・食糧・日用品」 2 「車両」 3 「職員」
39	災害時相互応援協定	糸魚川市(新潟)、塩尻市(長野)	平成 17年7月29日	1 「飲料水・食糧・日用品」 2 「資機材」 3 「車両」 4 「職員」 5 「ボランティア」 6 「児童・生徒」 7 「住宅」 8 「その他」
40	災害時における相互応援に関する協定	魚沼市(新潟)、足立区(東京)	平成17年8月12日	1 「飲料水・食糧・日用品」 2 「車両」 3 「職員」 4 「ボランティア」
41	災害時における相互応援に関する協定	三条市(新潟)、栄町(千葉)	平成17年10月1日	1 「飲料水・食糧・日用品」 2 「資機材」 3 「職員」 4 「車両」 5 「住宅」
42	長岡市・高岡市災害時相互応援協定	長岡市(新潟)、高岡市(富山)	平成18年1月4日	1 「一般」 2 「飲料水・食糧・日用品」 3 「清掃活動」 4 「上下水道応急復旧」 5 「ボランティア」 6 「児童・生徒」 7 「住宅」 8 「その他」
43	自治体防災情報ネットワーク連絡会加盟都市災害時相互応援に関する協定	新潟市(新潟)、釧路市(北海道)、仙台市(宮城)、島原市(長崎)、墨田区(東京)、静岡市(静岡)、福井市(福井)	平成 18年 4月 1日	1 「飲料水・食糧・日用品」 2 「資機材」 3 「職員」 4 「その他」
44	災害時における相互援助に関する協定	田上町、妙高市(新潟)、板橋区(東京)、日光市(栃木)、都留市(山梨)、鴨川市(千葉)、高崎市、渋川市、沼田市(群馬)、かすみがうら市、桜川市(茨木)、白河市(福島)、最上町(山形)	平成18年8月29日	1 「飲料水・食糧・日用品」 2 「資機材」 3 「職員」 4 「その他」
45	災害時における相互応援に関する協定	魚沼市(新潟)、南房総市(千葉)	平成18年9月25日	1 「飲料水・食糧・日用品」 2 「車両」 3 「職員」 4 「ボランティア」
46	災害時における相互応援に関する協定	湯沢町(新潟)、前橋市(群馬)	平成19年1月25日	1 「その他」
47	災害時における相互応援に関する協定	南魚沼市(新潟)、いすみ市(千葉)	平成 19年3月 1日	1 「飲料水・食糧・日用品」 2 「資機材」 3 「職員」 4 「住宅」 5 「その他」

48	災害時広域相互応援に関する協定	長岡市（新潟）、中津川市（岐阜県）	平成19年3月7日	1「飲料水・食糧・日用品」 2「職員」 3「ボランティア」 4「児童・生徒」 5「住宅」 6「その他」
49	特例市災害時相互応援に関する協定書	長岡市、上越市（新潟）、八戸市（青森）、山形市（山形）、水戸市、つくば市（茨城）、前橋市、高崎市、伊勢崎市、太田市（群馬）、川口市、所沢市、春日部市、草加市、越谷市（埼玉）、平塚市、小田原市、茅ヶ崎市、厚木市、大和市（神奈川）、甲府市（山梨）、松本市（長野）、沼津市、富士市（静岡）、福井市（福井）、一宮市、春日井市（愛知）、四日市市（三重）、大津市（滋賀）、岸和田市、豊中市、吹田市、枚方市、茨木市、八尾市、寝屋川市（大阪）、尼崎市、明石市、加古川市、宝塚市（兵庫）、鳥取市（鳥取）、呉市（広島）、佐世保市（長崎）	平成19年4月1日	1「飲料水・食糧・日用品」 2「資機材」 3「職員」 4「その他」
50	横浜市と新潟市との危機発生時における相互応援に関する協定	新潟市（新潟）、横浜市（神奈川）	平成20年2月4日	1「資機材」 2「職員」 3「その他」
51	19大都市災害時相互応援に関する協定	新潟市（新潟）、札幌市（北海道）、仙台市（宮城）、さいたま市（埼玉）、千葉市（千葉）、東京都、川崎市（神奈川）、横浜市（神奈川）、静岡市（静岡）、浜松市（静岡）、名古屋市（愛知）、京都市（京都）、大阪市、堺市（大阪）、神戸市（兵庫）、岡山市（岡山）、広島市（広島）、北九州市、福岡市（福岡）	平成20年2月20日	1「資機材」 2「職員」 3「その他」
52	災害時における相互応援に関する協定	十日町市（新潟）、新座市（埼玉）	平成20年4月1日	1「飲料水・食糧・日用品」 2「車両」 3「資機材」 4「住宅」 5「職員」 6「その他」
53	災害時相互応援協定	胎内市（新潟）、笛吹市（山梨県）	平成20年8月19日	1「飲料水・食糧・日用品」 2「資機材」 3「職員」 4「車両」 5「児童・生徒」 6「住宅」 7「その他」
54	災害時における相互応援に関する協定	阿賀野市（新潟）、真岡市（栃木）	平成20年10月14日	1「職員」 2「車両」 3「飲料水・食糧・日用品」 4「資機材」 5「ボランティア」 6「住宅」 7「その他」

55	災害時における相互援助に関する協定	五泉市（新潟）、横須賀市（神奈川県）	平成21年1月15日	1 「飲料水・食糧・日用品」 2 「資機材」 3 「車両」 4 「職員」
----	-------------------	--------------------	------------	---

※協定内容は、以下の語句を用いて簡略化したうえで記載。

飲料水・食料・日用品	食糧、飲料水等、日用品並びにそれらの提供に必要な資機材の提供等を行うもの
資機材	被災者の救援及び救助活動、医療、防疫、施設の応急復旧等に必要な資機材、物資等の提供又は斡旋を行うもの
職員	救援、医療、防疫、応急復旧活動等に必要な職員の派遣を行うもの
車両	救援及び救助活動等に必要な車両等の提供又は斡旋を行うもの
児童・生徒	被災した児童、生徒の一時受入れを行うもの
住宅	被災者の一時収容のための施設又は被災者に対する住宅の提供又は斡旋を行うもの
ボランティア	救援及び救助活動等に必要なボランティアの斡旋を行うもの
ごみ・し尿	ごみ、し尿処理のための車両及び施設の提供又は斡旋を行うもの
遺体	遺体を火葬するための車両、物資及び施設の提供又は斡旋を行うもの
一般	住民の生命と財産を守るための救出救助、消火、医療救援、防疫等の応急活動
その他	各協定の各号にあげるものの他に、とくに要請があった場合に何らかの活動を行うもの

## 新潟県広域消防相互応援協定書

(平成13年4月1日)

(目的)

第1条 この協定は、消防組織法（昭和22年法律第226号）第21条の規定に基づき、新潟県下の市町村、消防の一部事務組合、消防を含む一部事務組合及び広域連合（以下「市町村等」という。）が相互の消防力を活用して、災害による被害を最小限に防止するための消防相互応援について、必要な事項を定めることを目的とする。

(地域の区分)

第2条 新潟県下の市町村等を上越地域、中越地域、下越地域及び佐渡地域に区分するものとする。

(災害の範囲)

第3条 この協定において、災害とは、地震、風水害、林野火災等の大規模火災、石油コンビナート火災、高層建築物火災、航空機災害等の特殊災害及びその他の災害で、被害の拡大、あるいは多数の人命救助を要する等県下の消防の応援が必要なものをいう。

(応援要請)

第4条 この協定に基づく応援要請は、災害が発生した市町村等の長又は消防長（以下「要請市町村等の長」という。）が、次の各号のいずれかに該当する場合に、協定市町村等の長又は消防長に対して行うものとする。ただし、あらかじめ定められた地域の代表消防本部を通じて応援要請を行うことができるものとする。

(1) 要請市町村等の消防力では、災害防ぎょが著しく困難と認める場合

(2) 災害防ぎょするため、協定市町村等が保有する車両、資器材等を必要とする場合

2 前項ただし書きに掲げる場合で、代表消防本部が応援要請を行うことができない場合は、副代表消防本部を通じて応援要請を行うことができるものとする。

3 第1項に規定する応援要請は、次に掲げる事項を明確にして要請するものとする。

(1) 災害の種別

(2) 災害発生場所及び被害の状況

(3) 要請する人員、車両等の種別、資器材の数量、集結場所及び活動内容

(4) その他必要な事項

(応援隊の派遣)

第5条 前条の規定により応援要請を受けた協定市町村等の長又は消防長（以下「応援市町村等の長」という。）は応援隊を派遣し応援するものとする。

2 応援市町村等の長は、応援隊を派遣するときは、出発日時等必要事項を遅滞なく要請市町村等の長又は代表消防本部の長に通報するものとする。

3 応援市町村等の長は、応援要請に応ずることができない場合は、その旨をすみやかに要請市町村等の長又は代表消防本部の長に通報するものとする。

(応援隊の指揮)

第6条 応援隊は、要請市町村等の長の指揮下で行動するものとする。

(通報及び報告)

第7条 応援を要請した場合においては、要請市町村等の長は要請した旨を新潟県消防防災課に通報するものとする。

2 応援市町村等の長は、応援の結果を応援活動終了後すみやかに要請市町村等の長に報告するも

のとする。

3 要請市町村等の長は、災害活動終了後すみやかに災害の概要を応援市町村等の長に通報するものとする。

(経費の負担)

第8条 応援に要する経費の負担については、次に掲げるところによる。

(1) 応援市町村等が負担する経費

ア 旅費及び出動手当等の人件費

イ 公務上の災害補償費

ウ 車両及び機械器具の燃料費（現地で調達したものを除く）

エ 車両及び機械器具の修理費

オ 被服の損料等の経費

カ 応援隊員が要請市町村等への往復途中において、第三者に損害を与えた場合の賠償費等

(2) 要請市町村等が負担する経費

ア 応援が長時間にわたる場合の燃料の補給及び食糧、宿泊に要する経費

イ 応援隊員が応援中に第三者に損害を与えた場合の賠償費等

ウ 化学消火薬剤等資機材費

(3) 前2号以外の経費の負担については、関係市町村等と、その都度協議して定めるものとする。

(協議)

第9条 この協定の実施に関して必要な事項は、協定市町村等の消防長が協議して別に定めるものとする。

(改廃)

第10条 この協定の改廃は、協定者協議のうえ行うものとする。

附 則

1 この協定は、平成13年4月1日から施行する。

2 新潟県広域消防相互応援協定書（平成2年1月1日）は、廃止する。

3 この協を証するため、本書を作成し記名押印のうえ市町村等がそれぞれ1通を保管するものとする。

平成13年3月19日

新	潟	市	長	長谷川	義 明
長	岡	市	長	森	民 夫
新	津	市	長	湯 田	幸 永
燕	市		長	高 橋	甚 一
豊	栄	市	長	小 川	竹 二
見	附	市	長	大 塩	満 雄
五	泉	市	長	五十嵐	基
両	津	市	長	川 口	徳 一
枋	尾	市	長	杵 淵	衛
亀	田	町	長	阿 部	學 雄
相	川	町	長	弾 正	佼 一



村 松 町 長	阿 部	直 之
上越地域消防事務組合		
管 理 者	宮 越	馨
新発田地域広域事務組合		
管 理 者 新発田市長	片 山	吉 忠
三条地域広域事務組合		
管 理 者 三条市長	高 橋	一 夫
新潟県柏崎地域広域事務組合		
管 理 者 柏崎市長	西 川	正 純
新潟県西部広域消防事務組合		
管 理 者 吉田町長	金 子	勝
岩船地域広域事務組合		
代理理事 村上市長	若 林	久 徳
十日町地域消防事務組合		
管 理 者 十日町市長	本 田	欣二郎
白根地区消防事務組合		
管 理 者 白根市長	吉 沢	眞 澄
巻・西川・潟東消防事務組合		
管 理 者 巻町長	笹 口	孝 明
南魚沼郡広域連合		
連 合 長	小宮山	孝 義
糸魚川地域広域行政組合		
理事会代表理事 糸魚川市長	山 田	紀 之
佐渡消防事務組合		
管 理 者 佐和田町長	斎 藤	和 夫
阿賀北広域組合		
管 理 者 水原町長	五十嵐	雄 介
小出郷広域事務組合		
代表理事	高 橋	利 勝
小千谷地域広域事務組合		
管 理 者 小千谷市長	関	広 一
加茂市・田上町消防衛生組合		
管 理 者 加茂市長	小 池	清 彦
東蒲原広域消防組合		
管 理 者 上川村長	加 藤	勇 八
与板郷消防・斉場事務組合		
管 理 者 与板町長	平 澤	甚九郎
南佐渡消防事務組合		
管 理 者 羽茂町長	石 塚	英 夫

広域消防相互応援登録隊

(平成17年9月1日現在)

地域名	消防本部名	全県応援登録隊	地域内（隣接地域含む）応援登録隊
上越地域	上越地域 消防事務組合	消防隊 1 隊 救助隊 1 隊 救急隊 1 隊	消防隊 3 隊 救助隊 1 隊 救急隊 1 隊
	糸魚川市	消防隊 1 隊 救助隊 (1) 隊 救急隊 1 隊	消防隊 1 隊 救助隊 (1) 隊 救急隊 1 隊
	小 計	消防隊 2 隊 救助隊 1 隊 (1) 救急隊 2 隊	消防隊 4 隊 救助隊 1 隊 (1) 救急隊 2 隊
中越地域	長岡市	消防隊 3 隊 救助隊 2 隊 救急隊 3 隊	消防隊 3 隊 救助隊 2 隊 救急隊 3 隊
	三条市	消防隊 1 隊 救助隊 1 隊 救急隊 1 隊	消防隊 2 隊 救助隊 1 隊 救急隊 1 隊
	柏崎市	消防隊 1 隊 救助隊 (1) 隊 救急隊 (1) 隊	消防隊 2 隊 救助隊 (1) 隊 救急隊 (1) 隊
	十日町地域	消防隊 1 隊 救助隊 (1) 隊 救急隊 (1) 隊	消防隊 2 隊 救助隊 (1) 隊 救急隊 (1) 隊
	魚 沼	消防隊 1 隊 救助隊 (1) 隊 救急隊 (1) 隊	消防隊 1 隊 救助隊 (1) 隊 救急隊 1 隊
	魚沼市	消防隊 1 隊 救助隊 (1) 隊 救急隊 (1) 隊	消防隊 1 隊 救助隊 (1) 隊 救急隊 (1) 隊

地域名	消防本部名	全県応援登録隊	地域内（隣接地域含む）応援登録隊
中 越 地 域	小千谷地域	消防隊 1 隊 救助隊 (1) 隊 救急隊 (1) 隊	消防隊 1 隊 救助隊 (1) 隊 救急隊 1 隊
	加茂地域	消防隊 1 隊 救助隊 (1) 隊 救急隊 (1) 隊	消防隊 1 隊 救助隊 (1) 隊 救急隊 (1) 隊
	燕 市	消防隊 1 隊 救助隊 (1) 隊 救急隊 (1) 隊	消防隊 1 隊 救助隊 (1) 隊 救急隊 1 隊
	見附市	消防隊 1 隊 救助隊 (1) 隊 救急隊 (1) 隊	消防隊 1 隊 救助隊 (1) 隊 救急隊 (1) 隊
	栃尾市	消防隊 1 隊 救助隊 (1) 隊 救急隊 (1) 隊	消防隊 1 隊 救助隊 (1) 隊 救急隊 (1) 隊
	小 計	消防隊 1 3 隊 救助隊 3 隊 (9) 救急隊 4 隊 (9)	消防隊 1 6 隊 救助隊 3 隊 (9) 救急隊 7 隊 (6)
下 越 地 域	新潟市	消防隊 7 隊 救助隊 3 隊 救急隊 5 隊	消防隊 7 隊 救助隊 3 隊 救急隊 5 隊
	新発田地域 広域事務組合	消防隊 1 隊 救助隊 (1) 隊 救急隊 1 隊	消防隊 2 隊 救助隊 (1) 隊 救急隊 1 隊
	新潟県西部 広域消防事務組合	消防隊 1 隊 救助隊 (1) 隊 救急隊 (1) 隊	消防隊 1 隊 救助隊 (1) 隊 救急隊 (1) 隊

地域名	消防本部名	全県応援登録隊	地域内（隣接地域含む）応援登録隊
下 越 地 域	岩船地域 広域事務組合	消防隊 1 隊 救助隊 (1) 隊 救急隊 1 隊	消防隊 1 隊 救助隊 (1) 隊 救急隊 1 隊
	阿賀野市	消防隊 1 隊 救助隊 (1) 隊 救急隊 (1) 隊	消防隊 1 隊 救助隊 (1) 隊 救急隊 (1) 隊
	阿賀町	消防隊 1 隊 救助隊 (1) 隊 救急隊 (1) 隊	消防隊 1 隊 救助隊 (1) 隊 救急隊 (1) 隊
	五泉市	消防隊 1 隊 救助隊 (1) 隊 救急隊 1 隊	消防隊 1 隊 救助隊 (1) 隊 救急隊 1 隊
	村松町	消防隊 1 隊 救助隊 (1) 隊 救急隊 (1) 隊	消防隊 1 隊 救助隊 (1) 隊 救急隊 (1) 隊
	小 計	消防隊 1 4 隊 救助隊 3 隊 (7) 救急隊 8 隊 (4)	消防隊 1 5 隊 救助隊 3 隊 (7) 救急隊 8 隊 (4)
佐 渡 地 域	佐渡市	消防隊 2 隊 救助隊 1 隊 救急隊 2 隊	消防隊 2 隊 救助隊 1 隊 救急隊 2 隊
	小 計	消防隊 2 隊 救助隊 1 隊 救急隊 2 隊	消防隊 2 隊 救助隊 1 隊 救急隊 2 隊

地域名	消防本部名	全県応援登録隊	地域内（隣接地域含む）応援登録隊
	合 計	消防隊 31 隊 救助隊 8 隊 (17) 救急隊 16 隊 (13)	消防隊 37 隊 救助隊 8 隊 (17) 救急隊 19 隊 (10)

※ ( ) は消防隊等に代えて応援できる隊数を示す。

3-(1)-シ 消防相互応援協定表

No.	協 定 名	協 定 締 結 消 防 機 関 名
1	新潟県広域消防相互応援協定	全消防本部（新潟市）
2	消防応援協定	新潟市、五泉市
3	岩船地域広域事務組合・新発田地域広域事務組合消防相互応援協定	新発田地域広域事務組合、村上市
4	阿賀野市・新発田地域広域事務組合消防相互応援協定	新発田地域広域事務組合、阿賀野市
5	豊栄市・新発田地域広域事務組合消防相互応援協定	新発田地域広域事務組合、新潟市（旧豊栄市）
6	阿賀町・新発田地域広域事務組合消防相互応援協定	新発田地域広域事務組合、阿賀町
7	阿賀野市・豊栄市消防相互応援協定	新潟市（旧豊栄市）、阿賀野市
8	消防組織法第二十一条に基づく南西部郷各町村の相互応援協定	新潟市（旧豊栄市）、阿賀野市
9	中部消防応援協定	長岡市、燕・弥彦総合事務組合、見附市、小千谷市、南魚沼市、柏崎市、十日町地域広域事務組合、魚沼市、加茂市・田上町消防衛生組合、三条市
10	北陸自動車道及び関越自動車道消防相互応援協定	長岡市、新潟市、見附市、燕・弥彦総合事務組合、三条市
11	北陸自動車道長岡西山間消防相互応援協定	長岡市、柏崎市
12	関越自動車道長岡小千谷間消防相互応援協定	長岡市、小千谷市
13	県央広域市町村圏消防応援協定	三条市、燕市、加茂市、田上町、弥彦村、燕・弥彦総合事務組合、加茂市・田上町消防衛生組合
14	南部地区消防応援協定	燕・弥彦総合事務組合、新潟市
15	上越地域消防事務組合十日町地域広域事務組合消防相互応援協定	上越地域消防事務組合、十日町地域広域事務組合
16	上越地域消防事務組合柏崎市消防相互応援協定	上越地域消防事務組合、柏崎市
17	高速自動車国道北陸自動車道名立谷浜能生間消防相互応援協定	上越地域消防事務組合、糸魚川市
18	高速自動車国道北陸自動車道米山柿崎間消防相互応援協定	上越地域消防事務組合、柏崎市
19	関越自動車道小出六日町間相互消防応援協定	魚沼市、南魚沼市
20	高速自動車国道関越自動車道川口堀之内間消防相互応援協定	魚沼市、小千谷市
21	新潟東港地区石油コンビナート等特別防災区域の消防に関する相互応援協定	新潟市、新発田地域広域事務組合
22	北陸、磐越及び日本海東北自動車道消防相互応援協定	新潟市、五泉市、阿賀野市
23	阿賀野市・阿賀町消防相互応援協定	阿賀町、阿賀野市
24	磐越自動車道消防相互応援協定	阿賀町、阿賀野市

No.	協 定 名	協 定 締 結 消 防 機 関 名
25	高速自動車国道日本海東北自動車道豊栄新潟東港・聖籠新発田間消防相互応援協定書	新発田地域広域事務組合、新潟市
26	村上市・関川村消防相互応援協定	村上市、関川村
27	高速自動車国道日本海東北自動車道中条・荒川胎内間消防相互応援協定	新発田地域広域事務組合、村上市
28	上越地域消防事務組合・糸魚川市消防相互応援協定	上越地域消防事務組合、糸魚川市

## 下水道事業災害時中部ブロック支援に関するルール

### 1 はじめに

平成7年1月17日発生した阪神・淡路大地震を契機に、大規模な災害時における下水道事業の支援体制について、基本的な考え方、関係機関の役割、情報伝達等のルールが、「下水道事業における災害時支援に関するルール(以下「全国ルール」)」として、平成8年1月に日本下水道協会によりまとめられた。

これを受け、中部9県1市においても、平成9年2月5日に「下水道事業災害時中部ブロック応援に関するルール」が定められ、平成12年7月25日には一部改正を行った。

その後、平成16年10月23日に発生した新潟県中越地震において、全国ルール制定以降、はじめて全国的な支援が行われたが、このときに生じた課題や問題点を踏まえ、全国ルールが大幅に見直されることとなり、平成19年6月に改定された。

そのような中、平成19年3月25日に能登半島地震、新しい全国ルール制定直後の平成19年7月16日に新潟県中越沖地震を経験し、円滑な支援の重要性を認識したところである。

そのため、これらの地震での経験及び全国ルールの改正を反映し、中部10県4市における下水道事業の災害時の相互支援に関するルールを定める。

### 2 基本事項

(1) 本ルールは、大規模地震等により、被災した自治体独自では対応できない下水道被害が発生した場合に、中部ブロックの下水道事業における災害時の支援体制(以下、「下水道支援体制」という。)により、被災自治体の下水道施設の被害調査から復旧まで支援することを目的とする。

(2) 災害時に円滑かつ迅速な対応がとれるよう、平常時の体制として次の各号にあげる機関及び団体を構成員とする下水道事業災害時中部ブロック連絡会(以下「連絡会」という。)を設置する。

ア 中部ブロック内の県及び政令指定都市(以下「大都市」という。)並びにブロック連絡会議で選出した代表市

イ 中部ブロックを所管する国土交通省地方整備局

ウ 日本下水道事業団

エ (社)日本下水道協会

オ その他関係業界団体



- (3) 下水道支援体制として、下水道事業災害時中部ブロック支援対策本部(以下「下水道対策本部」という。)を設置する。
- (4) 各構成員は、本ルールを構成員以外の関係団体に周知するとともに、別途支援体制を整備し、下水道対策本部に協力するものとする。
- (5) 大都市が被災を受けた場合は、「下水道災害時における大都市間の連絡・連携体制に関するルール」(以下「大都市ルール」という。)による支援を優先させる。
- (6) 下水道支援体制は、平成19年7月26日に中部9県1市の自治体間で締結されている「災害時等の応援に関する協定」(以下「親協定」という。)の実施に関し必要な事項を定めた「災害時等の応援に関する協定実施細則」に記載されている災害応急活動実施機関(以下「災害応急活動実施機関」として位置付けるものとし、当該9県1市の構成員は、下水道事業における災害支援活動実施機関は下水道対策本部であることを各県市の防災担当部局等関係機関に周知する。  
ただし、本親協定を越える自治体への支援を拒むものではない。
- (7) 親協定にかかわらず、下水道事業における支援は下水道支援体制によるものとする。

### 3 連絡会

- (1) 連絡会の構成員は別紙1のとおりとし、この中から幹事及び副幹事を定める。なお、連絡会運営の詳細については別に定める。
- (2) 幹事及び副幹事は、次の各号の構成員が行うものとする。
  - ① 幹事
    - ア オブザーバー以外の県
  - ② 副幹事
    - ア 幹事及びオブザーバー以外の県
    - イ 大都市
    - ウ 日本下水道事業団
- (3) 幹事は、体制の維持に必要な事項等について連絡調整等を行うため、構成員による連絡会議を年1回開催する。

- (4) 連絡会議で問題提起された課題について検討する機関として作業部会を設置し、連絡会の下部組織として位置付けるものとする。幹事は、必要に応じて、作業部会を招集することができるものとする。
- (5) 幹事は、毎年度当初に下水道担当部局の代表者名、担当者名、連絡窓口等の名簿及び応援に提供可能な資機材車両等の「応援資機材リスト」を作成し、構成員に配布する。
- (6) 幹事は、毎年、災害時を想定した訓練や研修等を実施する。

#### 4 下水道対策本部の設置

- (1) 中部ブロック各県は、次の各号に掲げる事態が管内に生じた場合に、下水道対策本部を原則として当該県の本庁舎所在地に設置する。
  - ① 震度6弱以上の地震が発生した場合
  - ② 震度5強以下の地震またはその他の災害が発生し、下水道施設が被災した自治体から支援要請を受けた場合
- (2) 幹事は、次の各号に掲げる事態が生じた場合に、必要に応じて当該被災ブロック対策本部長と連絡、調整を行い、下水道対策本部を幹事県に設置する。
  - ① 福井県または滋賀県が被災し、近畿ブロック対策本部が設置された場合
  - ② 他ブロックからの広域支援要請があった場合
- (3) 下水道対策本部を設置する被災県は、幹事(被災県が幹事の場合副幹事県)、国土交通省都市・地域整備局下水道部及び地方整備局並びに(社)日本下水道協会に速やかに連絡するものとする。なお、幹事(または幹事の代理となる副幹事県)は、その他構成員に連絡するものとする。
- (4) 下水道対策本部の組織は、次の各号に掲げる者をもって構成する。
  - ① 下水道対策本部長  
被災した区域を所管する県の下水道担当課長  
(ただし、幹事県に設置する場合は、幹事県の下水道担当課長)
  - ② 下水道対策副本部長
    - ア 幹事、副幹事の下水道担当課長(日本下水道事業団にあっては、被災区域の担当総合事務所施工管理課長または事務所長)
    - イ 下水道対策本部長が必要と認めた者
  - ③ 下水道対策本部員

- ア ①、②を除く別紙1の構成員
- イ 下水道対策本部長が必要と認めた者

#### ④下水道対策特別本部員

- ア 国土交通省

ただし、中部ブロック内では対応が困難で、広域的な支援(以下「広域支援」という。)が必要な場合、下水道対策本部長は次の各号に掲げる者に下水道対策本部への参加を要請する。

- ⑤大都市連絡窓口
- ⑥他ブロック幹事
- ⑦その他下水道対策本部長が必要と認めた者

(5) 下水道対策本部長は、必要に応じて下水道対策本部構成員の本部への参集を要請することができるものとする。

(6) 下水道対策本部は、次の場合に解散するものとする。

- ① 支援を要請した構成員または他ブロック幹事が下水道対策本部の解散要請を行った場合
- ② 下水道対策本部長が、被災した自治体の復旧状況等を勘案し、当該自治体と協議し下水道対策本部による業務の必要が無くなったと認める場合

(7) 下水道対策本部を解散する場合、下水道対策本部長は、被災自治体における復旧に向けての対応状況等必要な事項とともに解散する旨を速やかに各本部員に連絡するものとし、(社)日本下水道協会に解散後の業務を引き継ぐものとする。

(8) 中部ブロック各県は、管内に震度5弱または5強の地震が発生した場合は、下水道対策本部が設置されない場合でも被害の有無にかかわらず、被害状況等を別紙2により連絡する。

## 5 下水道対策本部の業務

- (1) 本部長は、別紙2の連絡系統に従って構成員と連絡調整を図り、下水道対策本部の指揮をとるものとする。また、副本部長と協議し、本部業務の役割分担を速やかに決定し、その役割を本部構成員に連絡することとする。
- (2) 下水道対策本部の業務は、次の各号に掲げるものとし、災害の規模等に応じ

て必要な業務を遂行する。

- ①下水道対策本部の設置、解散に関すること
- ②被災状況及び応急対応状況等の取りまとめに関すること。
- ③関係方面への情報提供に関すること。
- ④ブロック内被災自治体への支援に関すること。
  - ア 被災自治体からの支援要請のとりまとめ
  - イ 支援可能体制の把握
  - ウ 支援計画の立案
  - エ 中部ブロック構成員への支援要請
  - オ 中部ブロック以外のブロック、大都市への支援要請
  - カ 前線基地の設置及び支援隊の指揮
  - キ 被災住民に対する自治体の広報に関する連絡調整及び支援
  - ク 調査資料及び災害査定関係調書等の作成に係る指導・協力
- ⑤広域支援に関すること。(他ブロックへの支援)
  - ア 被災した他ブロック対策本部との連絡調整
  - イ 中部ブロック構成員の支援可能体制の把握
  - ウ 中部ブロック構成員への支援要請
- ⑥その他支援の実施に必要な事項

(3) 下水道対策本部長は、下水道対策本部会議の招集等必要な措置をとる。

## 6 経費の負担

- (1) 下水道対策本部としての業務は、「支援活動」とし、本部構成員の属する組織・団体の身分及び費用による。
- (2) 被災自治体の下水道施設の被害状況等を把握し、2次災害の発生防止及び施設の機能を緊急的に確保するための調査等は、原則「支援活動」とし、支援する自治体が当該支援活動に要した経費を負担する。
- (3) 被災自治体の下水道施設の本復旧のための調査及び業務等は、「応援・派遣活動」(以下、「応援活動等」という。)とし、災害対策基本法及び地方自治法の規定に基づき応援・派遣を受ける自治体が当該応援活動等に要する経費を負担する。
- (4) 支援活動または応援活動等(以下「支援・応援活動」という。)をする職員が、当該活動により、負傷、疾病または死亡した場合における公務災害補償に要する

経費は、支援等をした自治体の負担とする。

- (5) 支援・応援活動をする職員が活動上第三者に損害を与えた場合において、その損害が支援・応援活動業務の従事中に生じたものについては、支援等を受けた自治体が、被災縣市への往復の途中において生じたものについては、支援等をした自治体が賠償の責めに任ずる。
- (6) 前(1)から(5)は、中部ブロック内での活動について定めるものである。ただし、これによりがたい場合は、別途協議により定めるものとする。
- (7) 広域支援を受ける場合または行う場合は、当該他ブロックまたは大都市との協議によるものとする。
- (8) 関係業界団体等の支援・応援活動等に係る費用は、原則、前(1)を除き支援等を受ける自治体の負担とする。ただし、当該団体等から申し出がある場合は、その費用の全部または一部を当該団体等が負担とすることができる。
- (9) 前(4)及び(5)は、関係業界団体等の支援・応援活動について準用する。この場合において、「支援等をした自治体」を「支援等をした関係業界団体等」と読み替えるものとする。ただし、被災自治体が関係業界団体等と契約を締結した場合には、契約による対応を優先するものとする。

## 7 その他

災害時支援等の目的達成のため必要があれば、このルールによらず臨機応変な対応をするものとする。

また、このルールに定めがない場合及びルールによりがたい場合は、支援等を受けた自治体及び下水道対策本部構成員が協議して決めるものとする。

(附則)

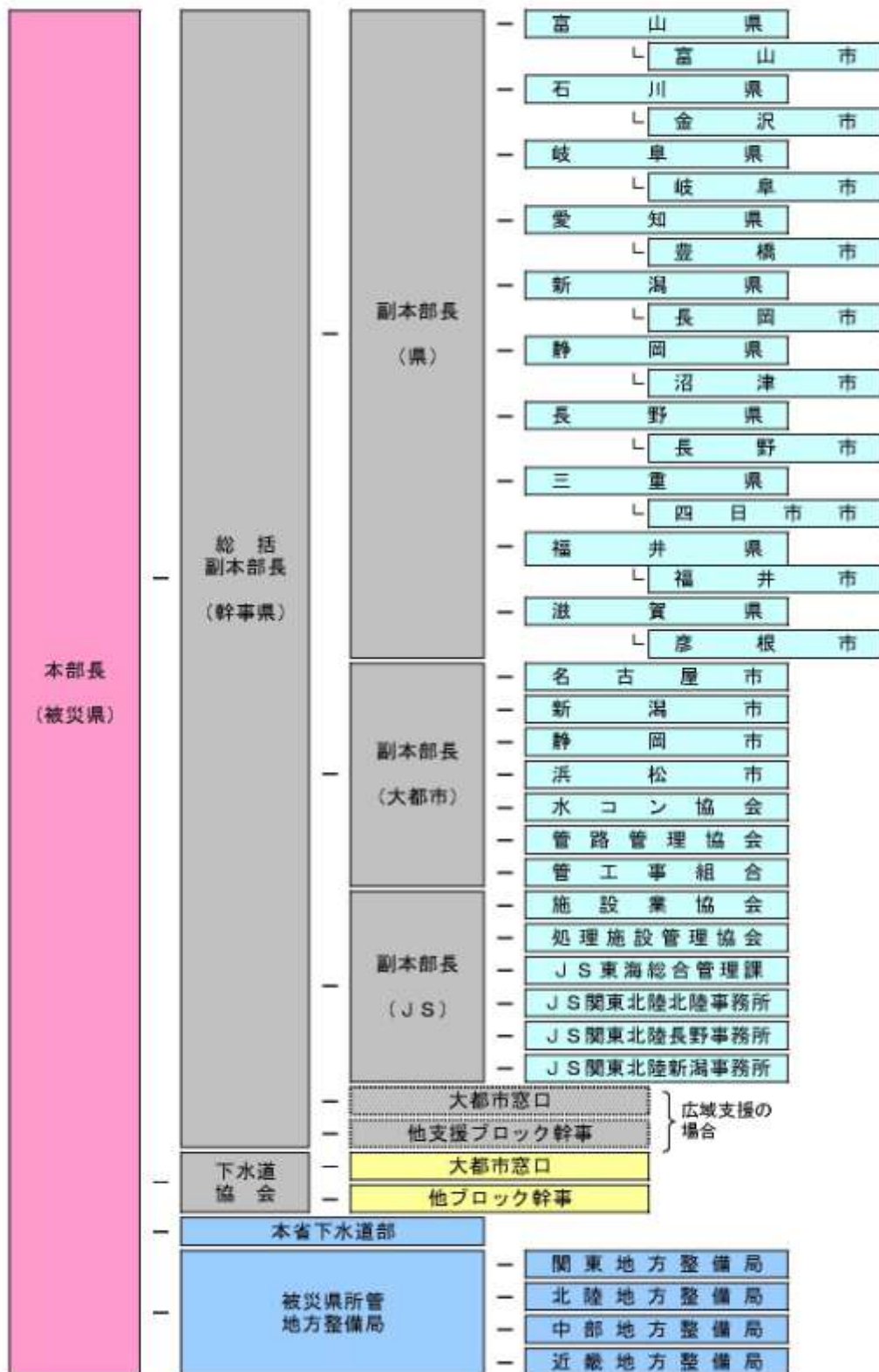
このルールは、平成20年7月15日から適用する。

## (別紙 1)

## 下水道事業災害時中部ブロック連絡会構成員

団体区分	団体名	担当部局名	摘要
県	新潟県	土木部都市局下水道課	幹事、副幹事を1年毎に持ち回り
	富山県	土木部都市計画課下水道班	
	石川県	環境部水環境創造課	
	長野県	生活環境部生活排水対策課	
	岐阜県	都市建築部下水道課	
	静岡県	建設部都市局生活排水室	
	愛知県	建設部下水道課	
	三重県	県土整備部下水道室	オブザーバー
	福井県	土木部都市整備課	
	滋賀県	琵琶湖環境部下水道課	
大都市	名古屋市	上下水道局技術本部計画部下水道計画課	副幹事を1年毎に持ち回り
	新潟市	下水道部下水道計画課	
	静岡市	上下水道局下水道部下水道総務課	
	浜松市	上下水道部上下水道総務課	
代表市	長岡市	下水道課	
	富山市	上下水道局経営企画課	
	金沢市	企業局建設部維持管理課	
	長野市	水道局	
	岐阜市	上下水道事業部下水道事業課	
	沼津市	水道部下水道管理課	
	豊橋市	上下水道局	
	四日市市	上下水道局	
	福井市	下水道部	オブザーバー
彦根市	下水道部建設課		
国土交通省	関東地方整備局	都市整備課	
	北陸地方整備局	都市・住宅整備課	
	中部地方整備局	都市整備課	
	近畿地方整備局	都市整備課	オブザーバー
日本下水道事業団	東海総合事務所	施工管理課	副幹事(永年)
	関東・北陸 総合事務所	北陸事務所	
		長野事務所	
		新潟事務所	
日本下水道協会	技術部技術第二課		
業界団体	(社)全国上下水道コンサルタント協会 中部支部		
	(社)日本下水道施設業協会 中部地区		
	(社)日本下水道管路管理業協会 中部支部		
	(財)日本下水道処理施設管理業協会 中部支部		
	全国管工事業協同組合連合会 愛知県管工事業協同組合連合会		

下水道事業災害時中部ブロック支援対策本部 連絡体系



## 災害時の相互協力に関する申し合わせ

国土交通省北陸地方整備局企画部と山形県土木部、福島県土木部、新潟県土木部、富山県土木部、石川県土木部、長野県建設部、岐阜県県土整備部、新潟市、東日本高速道路株式会社新潟支社道路事業部及び中日本高速道路株式会社金沢支社保全サービス事業部以下「構成機関」という。)は、災害が発生し又はそのおそれがある場合の相互協力に関し、地域防災計画に定める応援・協力をより円滑に行うために、次のとおり申し合わせを行う。

ただし、各県間で既に締結されている相互応援に関する協定及び「全国都道府県におお災害時の広域応援に関する協定」に基づき構成機関の県間において応援を行う場合新潟市と関係都市間で既に締結されている相互応援に関する協定に基づき応援を行う場合は、この申し合わせは適用しない。

### (目的)

第1条 この申し合わせは、各構成機関が所管する区域において、国土交通省所管の法令等に基づき設置された土木施設等に関わる災害が発生し又は発生するおそれがある場合の相互協力の内容等を定め、もって、災害の拡大の防止と被災施設の応急復旧に資することを目的とする。

### (災害の範囲)

第2条 この申し合わせにおいて対象とする災害は、次の各号に掲げる災害とする。

- 一 地震災害、津波災害、風水害、土砂災害、雪害、火山災害等の自然災害
- 二 火事、爆発、油流出、事故等による災害

### (相互協力の内容)

第3条 災害時の協力は、次の各号に掲げる内容とする。

- 一 情報の収集・提供(リエゾン[情報収集員]の派遣を含む)
- 二 北陸地方整備局等の職員の派遣
- 三 災害に係る専門家の派遣
- 四 構成機関が保有する車両、建設機械、応急組立橋等応急復旧資機材の貸し付け
- 五 構成機関が保有する通信機器等の貸し付け及び操作員の派遣
- 六 災害緊急対応事業の実施
- 七 通行規制等の措置
- 八 構成機関の関係団体等に対する要請が必要な場合の協力
- 九 その他、必要な事項

### (協力の要請)

第4条 協力を要請する構成機関は、第3条二から五及び七から九に定める協力内容を明らかにし、口頭もしくは電話等で協力を要請する。なお、協力要請及び応諾については、速やかに文書を取り交わすものとする。

### (要請によらない協力)

第5条 災害が発生し、被災による連絡不能又は大規模な災害に伴う進行性のある災害が発生等のため被災した構成機関から協力の要請はないが特に緊急を要し、要請を待つかまがないと認められる場合においては、第4条の規定にかかわらず、構成機関は第3条の規定に関し独自の判断により協力できるものとする。

### (協力の実施)

第6条 第4条の規定により要請を受けた場合もしくは第5条の規定により協力の実施



の判断をした場合、構成機関は協議の上、協力を行うものとする。

(協力の終了)

第7条 第6条の協力の終了については、現地の状況等を踏まえ、相互に協議のうえ終了するものとする。

(費用負担)

第8条 第4条及び第5条に基づく第3条三から五及び七から九の協力を要する費用は、協力を受けた構成機関の負担とする。ただし、当該構成機関に負担を求めることが困難又は不適当な場合は、適正な負担について協議するものとする。

(相互協力の連絡等)

第9条 構成機関は、災害時の協力が円滑に実施されるよう、災害時における被災情報等を共有するものとする。

(情報連絡体制)

第10条 構成機関は、災害時の協力が円滑に実施されるよう、夜間・休日を含む緊急時の情報連絡体制表を、別紙様式-1により、毎年度当初に相互に交換するものとする。

(車両、建設機械、応急組立橋、通信機器等)

第11条 構成機関は、災害時に他の機関に貸し付けが可能な車両、建設機械、応急組立橋及び協力が可能な通信機器等の一覧並びに保管場所を別添様式-2により、毎年度当初に相互に交換するものとする。

(他の協定との関係)

第12条 この申し合わせは、構成機関が既に締結している他の相互応援に関する協定等による応援及び新たな相互応援に関する協定等の締結を妨げるものではない。

(その他)

第13条 この申し合わせに定めない事項・疑義に関しては、その都度協議するものとする。

平成10年3月31日

平成10年5月20日 改正

平成17年4月25日 改正

平成21年2月19日 改正

平成22年3月 4日 改正

北陸地方整備局 企画部長

小池 幸男




山形県 土木部長

鹿野 正人



福島県 土木部長

秋元 正國



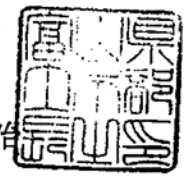
新潟県 土木部長

野澤 英之助



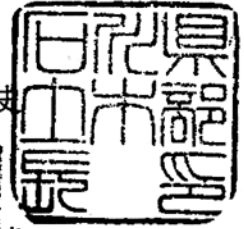
富 山 県 土 木 部 長

井 波 久 治



石 川 県 土 木 部 長

植 田 剛 史



長 野 県 建 設 部 長

入 清



岐 阜 県 県 土 整 備 部 長

金 森 吉 信



新 潟 市 長

篠 田 昭



東日本高速道路株式会社  
新潟支社

道 路 事 業 部 長

岡 米



中日本高速道路株式会社  
金沢支社

保 全 サ ー ビ ス 事 業 部 長

緒 方 秀 一



別紙様式-1

平成 年 月 日 現在

## 緊急時の情報連絡体制表

構成機関:

担当課等名	連絡先電話番号	担当者名(内線) (○数字は優先順位)	勤務時間外連絡先	携帯電話番号

○担当課メールアドレス

別紙様式-2

平成 年 月 日 現在

## 車両及び通信機器等一覧

構成機関:

保管組織	保管場所	車両・機器等名	主要機能又は緒元

## 災害応急対策におけるヘリコプターによる相互協力に関する協定

国土交通省北陸地方整備局長（以下「甲」という。）と、新潟県知事（以下「乙」という。）は、災害応急対策におけるヘリコプターによる相互協力に関し、次のとおり協定を締結する。

### （目的）

第1条 本協定は、「災害応急対策における甲及び乙が保有するヘリコプターによる協力」（以下「協力」という。）の方法を定め、もって、災害の拡大防止に資することを目的とする。

### （協力の内容）

第2条 甲及び乙は、協力を求めることができるものとする。

2 甲及び乙が保有する情報通信施設の使用については、別途、甲乙協議のうえ定めるものとする。

### （協力の要請）

第3条 協力の要請は、文書により行うものとする。ただし、緊急を要する場合は、口頭もしくは電話等で要請することができるものとする。

2 甲及び乙は、前項の要請を受けた場合は、速やかに協力するものとする。

### （協力時の運航体制）

第4条 協力時の運航体制は、協力の要請を受けた甲又は乙の契約する操縦士が運航するものとする。

### （協力期間）

第5条 協力期間については、甲乙協議のうえ決定するものとする。

### （費用負担）

第6条 協力を要した費用は、原則として協力を要請した甲又は乙の負担とする。ただし、負担を求めることが困難又は不適當な場合は、適正な負担について協議するものとする。

### （有効期限）

第7条 本協定の有効期間は、本協定締結の日から平成23年3月31日までとする。ただし、期間満了日の1ヶ月前までに甲又は乙のいずれからも本協定の改廃について申し出がないときは、本協定の有効期間をさらに1年継続するものとし、当該継続期間が満了したときも同様とする。

(協議)

第8条 本協定に定めのない事項又は本協定に疑義が生じたときは、その都度、甲及び乙が協議して定めるものとする。

以上協定締結の証として、本書2通を作成し、甲及び乙が各1通を保有するものとする。

平成22年1月22日

甲 国土交通省北陸地方整備局長 前川 秀和

乙 新潟県知事 泉田 裕彦

## 災害応急対策におけるヘリコプターによる相互協力に関する細目協定

国土交通省北陸地方整備局企画部長（以下「甲」という。）と新潟県防災局長（以下「乙」という。）は、平成22年1月22日付で締結した「災害応急対策におけるヘリコプターによる相互協力に関する協定」（以下「協定」という。）に基づき、次のとおり細目協定を締結する。

### （災害の定義）

第1条 協定で対象とする災害は、災害対策基本法（以下「法」という。）第2条の一の規定によるものとする。

### （災害応急対策の定義）

第2条 協定で対象とする災害応急対策は、法第50条第1項の規定によるものとする。

### （協力の要請）

第3条 協定第3条の要請は、別紙1により行うものとする。

ただし、緊急を要する場合は、別紙2の連絡先へ口頭もしくは電話等で要請するものとする。

2 前項の要請への協力は、甲又は乙の業務上支障がない範囲内で行うものとする。

### （協力時の運航体制）

第4条 協力時の運航体制は、協力の要請を受けた甲又は乙の契約する操縦士、副操縦士が運航するものとする。

ただし、甲のヘリコプターに搭載されているヘリコプター画像伝送システムを使用した画像撮影を行う場合は撮影技士、乙のヘリコプターに搭載されているヘリコプター画像伝送システムを使用した画像撮影を行う場合は消防防災航空隊員及びその他職員を別途搭乗させるものとする。

### （ヘリコプターの平常時保管場所と協力の開始）

第5条 甲又は乙のヘリコプターの平常時保管場所は、新潟空港とし、協力は当該保管場所から開始するものとする。

なお、保管場所が変更された場合は、その都度相互に連絡を行うものとする。

### （情報通信施設の使用）

第6条 乙は、甲及び乙の保有するヘリコプターにより災害応急対策に係る画像情報（以下「災害応急対策画像情報」という。）の収集のため、甲のヘリコプター画像受信基地局及び情報通信網を使用することができるものとする。

2 乙は、甲のヘリコプター画像受信基地局及び情報通信網を使用する場合は、事前に連絡し、甲の指定するヘリコプター画像受信基地局へ伝送するものとする。

3 甲は、伝送された災害応急対策画像情報をヘリコプター画像受信基地局を経由し、甲の情報通信網により受信するものとする。

4 甲は、受信した災害応急対策画像情報に対して帰属し、責任を持って乙に配信するものとする。

(災害応急対策画像情報収集時の連絡系統)

第7条 乙は、災害応急対策画像情報を甲のヘリコプター画像受信基地局を使用し伝送するときは、事前に甲に連絡するものとする。

2 甲は、前項の連絡を受けたときは、災害応急対策画像情報の伝送に必要な措置を講ずるものとする。ただし、自らの業務に支障があると判断した場合は、災害応急対策画像情報に関する措置に応じない又は中止することができるものとする。

(電波法に基づく事務手続き)

第8条 甲及び乙は、それぞれの無線局について電波法(昭和25年法律第131号)に基づく申請等の必要が生じたときは、所定の事務手続き等について、相互に責任をもって行うものとする。

(有効期間)

第9条 本細目協定の有効期間は、平成23年3月31日までとする。

ただし、期間満了日の1ヶ月前までに、甲又は乙のいずれからも本細目協定の改廃について申し出がないときは、本細目協定の有効期間をさらに1年継続するものとし、当該継続期間が満了したときも同様とする。

(協議)

第10条 本細目協定に定めのない事項又は本協定に疑義が生じたときは、その都度、甲及び乙が協議して定めるものとする。

以上細目協定締結の証として、本書2通を作成し、甲及び乙が各1通を保有するものとする。

平成22年1月22日

甲 国土交通省北陸地方整備局 企画部長 小池 幸男

乙 新潟県 防災局長 飯沼 克英

文書記号番号  
平成 年 月 日

国土交通省北陸地方整備局長  
または、新潟県知事 殿

新潟県知事 または、  
国土交通省北陸地方整備局長

災害応急対策におけるヘリコプターによる協力について（要請）

下記のとおり災害が発生したので、災害応急対策におけるヘリコプターによる相互協力に関する協定第3条に基づき、貴職所管のヘリコプターによる協力を要請します。

記

1. 災害発生日時等  
災害等発生日時：平成 年 月 日、 時発生  
災害等発生場所：新潟県
2. 災害の概要
3. 搭乗場所及び飛行エリア  
搭 乗 場 所：  
飛行エリア：
4. 使用予定期間  
自：平成 年 月 日  
至：平成 年 月 日
5. その他必要な事項

担当課：〇〇  
連絡先：〇〇



## 別紙 2

## 口頭もしくは電話等による連絡先

	部局名	課名	電 話		F A X
			NTT	マイクロ	
国土交通省 北陸地方整備局	企画部	防災課	025-280-8836 025-370-6690	8-84-3426	025-370-6691
新潟県	防災局	危機対策課	025-282-1638	729-561	025-282-1640

## 緊急消防援助隊指揮支援隊の輸送に関する協定書

### (目的)

第1条 この協定は、新潟市長（以下「市長」という。）が消防組織法（昭和22年法律第226号。以下「法」という。）第45条第2項の規定による緊急消防援助隊の編成及び整備等に係る基本的な事項に関する計画（以下「基本計画」という。）に基づき新潟市の指揮支援隊（以下「市指揮支援隊」という。）を派遣するため、新潟県知事（以下「知事」という。）に対して市指揮支援隊の輸送等に関する応援を求めることについて必要な事項を定めることを目的とする。

### (応援要請)

第2条 この協定に基づく応援要請は、市長が次のいずれかに該当し、新潟県消防防災ヘリコプター（以下「消防防災ヘリコプター」という。）による応援が必要と判断した場合に、知事に対して要請するものとする。

- (1) 法第44条に基づく、消防庁長官からの緊急消防援助隊に関する出動の求め又は指示があり、市指揮支援隊を消防防災ヘリコプターにより輸送する必要がある場合
- (2) その他、緊急消防援助隊の指揮支援隊の任務のため市指揮支援隊を消防防災ヘリコプターで輸送する必要がある場合

2 前項の応援要請は、新潟県消防防災航空隊（以下「県航空隊」という。）に電話にて速報後、ファクシミリ等により次の事項を明らかにして行うものとする。

- (1) 災害発生場所及び被害状況
- (2) 出動場所及び搭乗場所
- (3) 輸送依頼する指揮支援隊長及び隊員の所属、職、氏名
- (4) 輸送する資機材の重量等
- (5) その他必要な事項

### (市指揮支援隊の出動地域)

第3条 市指揮支援隊の出動地域は、基本計画において新潟市消防局が指揮支援隊として出動する地域とする。ただし、消防庁長官から基本計画に定める地域外への出動の求め又は指示があった場合はこの限りではない。

### (県航空隊による応援)

第4条 知事は、第2条の規定により応援要請を受けたときは、気象条件等により消防防災ヘリコプターの飛行に支障がある場合、機体の点検整備により消防防災ヘリコプターの運航を休止している場合及びその他消防防災ヘリコプターが運航できない場合を除き、要請に応じるものとする。

なお、要請に応じることができない場合には、知事はその旨を速やかに市長に通報するものとする。

2 県航空隊及び市指揮支援隊の隊員及び資機材等の輸送方法については、必要に応じて知事及び市長が協議のうえ決定するものとする。

(経費負担)

第5条 この協定に基づく応援に要する経費の負担は次のとおりとする。

(1) 新潟県が負担する経費

- ア 県航空隊の隊員に係る旅費、時間外勤務手当及び特殊勤務手当等の人件費
- イ 県航空隊の隊員に係る公務上の災害補償費
- ウ 消防防災ヘリコプターの燃料費及び機体の修理費
- エ 県航空隊の資機材の修理費
- オ 県航空隊の隊員が出動中に第三者に損害を与えた場合の損害賠償に要する費用
- カ その他、県航空隊の出動に係る費用

(2) 新潟市が負担する経費

- ア 市指揮支援隊の隊員に係る旅費、時間外勤務手当及び特殊勤務手当等の人件費
- イ 市指揮支援隊の隊員に係る公務上の災害補償費
- ウ 市指揮支援隊の資機材の修理費
- エ 市指揮支援隊の隊員が出動中に第三者に損害を与えた場合の損害賠償に要する費用
- オ その他、市指揮支援隊の出動に係る費用

(3) その他、前各号に定めるもの以外に要した経費の負担については、その都度協議して定めるものとする。

(その他)

第6条 この協定について疑義が生じた事項又はこの協定に定めのない事項は、知事及び市長が協議して定めるものとする。

附 則

(施行期日)

この協定は平成21年4月1日から施行する。

この協定の締結を証するため本協定書2通を作成し、双方記名押印のうえ各自1通を保有するものとする。

平成21年3月27日

新潟県知事 泉 田 裕 彦

新潟市長 篠 田 昭

## 災害時における放送要請に関する協定

(協定の趣旨)

第 1 条 この協定は、災害対策基本法（昭和 36 年法律第 223 号。以下「法」という。）第 57 条及び災害対策基本法施行令第 22 条の規定に基づき新潟県知事（以下「甲」という。）が

日本放送協会 新潟放送局長

株式会社 新潟放送

株式会社 新潟総合テレビ

株式会社 テレビ新潟放送網（以下「乙」という。）に法第 57 条に規定する放送を行う

株式会社 新潟テレビ 21

株式会社 エフエムラジオ新潟

ことを求めるときの手続を定めるものとする。

(放送の要請)

第 2 条 甲は、法第 55 条の規定による通知又は要請が緊急を要するものであり、かつ、特別の必要がある場合であって、公衆電気通信設備、有線電気通信設備若しくは無線設備により通信できない場合又は通信が著しく困難な場合は、法第 57 条の規定に基づき乙に対し放送を行うことを求めることができるものとする。

(要請の手続)

第 3 条 甲は、乙に対し次に掲げる事項を明らかにして放送の要請をするものとする。

- 1 放送要請の理由
- 2 放送事項
- 3 その他必要な事項

(放送の実施)

第 4 条 乙は、甲から要請を受けた事項に関し、放送の形式、内容、時刻及び送信系統を、そのつど自主的に決定し、放送するものとする。

(連絡責任者等)

第 5 条 第 3 条に掲げる放送要請の円滑な実施を図るため、甲及び乙に連絡責任者を置くものとする。

- 2 連絡責任者を置いた場合及び変更のあった場合には、そのつど相互に連絡するものとする。
- 3 連絡責任者は、連絡責任者に支障があるときは、代理者の出席を認めるものとする。

(雑 則)

第 6 条 この協定の実施に関し必要な事項は、甲と乙が協議して定めるものとする。

第 7 条 この協定は、昭和 57 年 4 月 1 日から実施する。

① (昭和 58 年 10 月 1 日)

② (昭和 62 年 10 月 5 日)

昭和 57 年 3 月 31 日

- 注 ① ( ) 書は新潟テレビ 21 との協定  
② ( ) 書はエフエムラジオ新潟との協定

- ① (昭和 58 年 9 月 30 日)  
② (昭和 62 年 10 月 5 日)

放 送 申 込 書

放送要請の理由	
放 送 事 項	
その他必要な事項	

平成 年 月 日

様

新潟県県民生活・環境部消防防災課長 ( 氏 名 ) 印

## 新潟県緊急時情報伝達連絡会規約

### (目的)

第1条 新潟県緊急時情報伝達連絡会（以下「連絡会」という。）は、県、市町村及び放送事業者との間で普段から情報交換を行うことにより、災害時において市町村長が行う避難勧告、避難指示及び避難準備情報（以下「避難勧告等」という。）の発令が住民に迅速かつ適切に伝わるようにすることを目的とする。

### (構成)

第2条 連絡会は、別紙1に定める県、市町村及び放送事業者をもって構成する。  
2 連絡会には、必要に応じてオブザーバーの参加を求めることができる。

### (座長)

第3条 連絡会には、座長を置くものとし、新潟県防災局危機対策課長をもってあ  
てる。  
2 座長は、会を代表し、会務を統括する。

### (連絡会の開催)

第4条 連絡会は、座長が必要であると認めるときに開催する。  
2 連絡会の会議の参集範囲は、必要に応じて座長が定める。

### (会務)

第5条 連絡会は、第1条の目的を達成するために次の各号に掲げる事項の連絡調整を行う。  
(1) 伝達する避難勧告等の内容  
(2) 市町村から放送事業者への情報伝達方法  
(3) 情報伝達に用いる様式  
(4) 関係者連絡先  
(5) その他連絡会の目的を達成する上で必要な事項

### (情報伝達の方法)

第6条 避難勧告等の伝達方法は、別紙2の方法を原則とする。

### (事務局)

第7条 連絡会の事務を処理するため、新潟県防災局危機対策課に事務局を置く。

### (その他)

第8条 その他連絡会の運営に必要な事項は別に定める。

附則 この規約は、平成17年12月 8日から実施する。  
改正 平成19年 4月 1日。  
改正 平成19年 6月 6日。

## 市町村から放送局への伝達ルート及び手段

### 1 対象となる情報

#### (1) 避難勧告、避難指示及び避難準備情報の発令

ア 災害対策基本法第60条第1項に基づき市町村長が行う避難勧告及び避難指示の発令

イ 上記アに準じて行う避難準備情報の発令

#### (2) 避難勧告、避難指示及び避難準備情報の解除

ア 災害対策基本法第60条第4項に基づき市町村長が行う避難勧告及び避難指示の解除

イ 上記アに準じて行う避難準備情報の解除

### 2 伝達ルート



- ① 原則、市町村から都道府県及び放送局双方へ同時に情報を伝達するルートを確認する。
- ② 直接市町村から放送局への伝達が実行不可能な場合等には、都道府県を経由した伝達ルートを確認する。この場合、情報遅延が生じないように適切な措置を講ずる。

### 3 伝達手段

(1) 当面の間、伝達手段は、原則別紙様式によるファックスとする。

(2) 極めて緊急を要する等、災害時の状況によりファックスでの伝達手段により難しい場合は放送局に対する電話連絡も可能とするが、事後速やかにファックスで同一情報を放送局に提供する。

### 4 住民への伝達

(1) 市町村は、放送局への情報提供にあわせて、防災行政無線、広報車等により住民への情報伝達を行う。

(2) 放送事業者は、市町村からの情報のFAX等を受信した場合は、自主的判断により必要に応じ速やかに放送し、住民(視聴者)への情報伝達を行うように努める。

**至急**

避難勧告等 発令情報

\_\_\_\_\_ 市(町・村)

送付日時: \_\_\_\_\_ 月 \_\_\_\_\_ 日 \_\_\_\_\_ 時 \_\_\_\_\_ 分

- 1 避難情報 避難勧告
- 避難指示
- 避難準備情報(お年寄りや体の不自由な方等が避難を開始する。)

2 発 令 \_\_\_\_\_ 月 \_\_\_\_\_ 日 \_\_\_\_\_ 時 \_\_\_\_\_ 分

3 解 除 \_\_\_\_\_ 月 \_\_\_\_\_ 日 \_\_\_\_\_ 時 \_\_\_\_\_ 分

4 対象地域等 \_\_\_\_\_ 市(町・村) \_\_\_\_\_ 区(大字)

合計対象世帯数: \_\_\_\_\_ 世帯

○合計対象世帯数内訳

(ふりがな) 地 域 名	世帯数	(ふりがな) 地 域 名	世帯数

5 発令・発表の理由

\_\_\_\_\_

発信者 所属部署・氏名 \_\_\_\_\_

電話 \_\_\_\_\_ F A X \_\_\_\_\_



### 3-(3)-ア

#### 新潟県と新潟県環境整備事業協同組合との災害時における 一般廃棄物の収集運搬に係る無償救援等に関する協定書

##### (趣旨)

第 1 条 この協定は、新潟県地域防災計画に基づき、新潟県（以下「甲」という。）が新潟県環境整備事業協同組合（以下「乙」という。）に対し、災害時におけるし尿・浄化槽汚泥や災害に伴って発生する一般廃棄物の収集運搬に関して協力を求めるときに必要な事項を定めるものとする。

##### (協力要請)

第 2 条 甲は被災市町村から要請があり、必要があると認められるときは、乙に対して対象区域等を示して口頭又は電話等により協力要請を行い、後日速やかに文書を提出するものとする。

##### (被災市町村との協議)

第 3 条 被災市町村と乙は、救援協力の内容、方法等について必要に応じ相互に協議し確認する。

##### (経費負担)

第 4 条 支援協力は無償で行うものとし、乙は甲に支援協力を要する経費負担を一切求めないものとする。

##### (資料の交換)

第 5 条 甲及び乙は、この協定に基づく業務が円滑に行われるよう、随時次の資料を交換するものとする。

- (1) 地域防災計画
- (2) 連絡担当者の氏名及び連絡方法等
- (3) この協定に賛同する乙の会員名簿

##### (連絡窓口)

第 6 条 この協定に基づく連絡窓口は、甲においては新潟県県民生活・環境部廃棄物対策課、乙においては新潟県環境整備事業協同組合事務局とする。

##### (その他)

第 7 条 この協定の実施に関し必要な事項は、その都度甲乙協議のうえ定めるものとする。

(適用)

第 8 条 この協定は、平成 16 年 6 月 16 日から適用する。

この協定を証するため、本書 2 通作成し、甲乙記名調印のうえ、各 1 通を保有する。

平成 16 年 6 月 16 日

甲 新潟県知事 平 山 征 夫

乙 新潟県環境整備事業協同組合  
代表理事 肥田野 邦 雄

## 災害廃棄物の処理に関する応援協定書

(趣旨)

**第1条** この協定は、新潟県地域防災計画に基づき新潟県（以下「甲」という。）が社団法人 新潟県産業廃棄物協会（以下「乙」という。）に対し災害廃棄物の処理に関する応援を要請することについて、必要な事項を定めるものとする。

(定義)

**第2条** この協定において「災害廃棄物」とは、地震、豪雨等による大規模な災害に伴い発生した廃棄物で、その処理について被災した市町村等が生活環境の保全上応援を要請する必要があると判断したものをいう。

2 この協定において「応援」とは、次に掲げる行為をいう。

- (1) 災害廃棄物の撤去、収集、運搬及び処分に係る乙の会員のあっせん
- (2) 前号に掲げるもののほか、災害廃棄物の処理に関し必要な行為

(応援要請)

**第3条** 甲は、被災した市町村等からの要請に基づき必要があると認めるときは、乙に対し、応援を要請するものとする。

2 前項の規定による応援の要請は、原則として次に掲げる事項を示して文書により行うものとする。ただし、文書による要請のいとまがないときは、口頭又は電話等により行い、その後速やかに文書を送付するものとする。

- (1) 応援を要請した市町村等の名称
- (2) 災害廃棄物の処理の内容
- (3) その他必要な事項

(応援の実施)

**第4条** 乙は、応援の要請を受けた場合は、可能な範囲でこれに応ずるものとする。

(経費負担)

**第5条** 災害廃棄物の処理に要する経費は、応援を要請した市町村等が負担するものとし、その額は、当該処理を実施した乙の会員と当該市町村等が協議の上、決定するものとする。

(連絡窓口)

**第6条** この協定に基づく応援に関する連絡窓口は、甲においては県民生活・環境部 廃棄物対策課、乙においては協会事務局とする。

(協議)

**第7条** この協定の実施に関し必要な事項又はこの協定に定めのない事項について

は、その都度甲乙協議の上定めるものとする。

(適用)

**第8条** この協定は、平成18年10月23日から適用する。

この協定を証するため、本書2通を作成し、甲乙記名押印の上、各自1通を保有する。

平成18年10月23日

甲 新潟県  
代表者 新潟県知事 泉田 裕彦

乙 社団法人 新潟県産業廃棄物協会  
会長 小田島 繁信

## 災害時における被災建築物の解体撤去等に関する応援協定書

(趣旨)

**第1条** この協定は、新潟県地域防災計画に基づき、新潟県（以下「甲」という。）が、社団法人新潟県解体工事業協会（以下「乙」という。）に対し、地震等の災害時における被災した建築物その他の工作物の解体撤去等に関する応援を要請することについて、必要な事項を定めるものとする。

(定義)

**第2条** この協定において「被災した建築物等」とは、地震、豪雨等により倒壊、焼失その他の被害を受けた建築物その他の工作物をいう。

2 この協定において「災害廃棄物」とは、被災した建築物等の解体に伴い発生する木くず、金属くず、ガラスくず、コンクリートくず、陶磁器くず等及びこれらの混合物をいう。

3 この協定において「応援」とは、次に掲げる行為をいう。

- (1) 被災した建築物等の解体及び災害廃棄物の撤去に係る乙の会員のあつせん
- (2) 前号に掲げるもののほか、被災した建築物等の解体、災害廃棄物の撤去その他必要な行為（以下「解体撤去等」という。）

(応援要請)

**第3条** 甲は、新潟県内の市町村又は団体（以下「市町村等」という。）からの要請に基づき必要があると認めるときは、乙に対し、応援を要請するものとする。

2 前項の規定による応援の要請は、原則として次に掲げる事項を示して文書により行うものとする。ただし、文書による要請のいとまがないときは、口頭又は電話等により行い、その後速やかに文書を送付するものとする。

- (1) 応援を要請した市町村等の名称
- (2) 解体撤去等の内容
- (3) その他必要な事項

(解体撤去等の実施)

**第4条** 乙は、甲から要請を受けた場合は、必要な人員、車両及び資機材等を調達し、応援の要請に可能な範囲で応ずるものとする。

2 乙及び乙の会員は、解体撤去等の実施に当たり、次に掲げる事項に留意するものとする。

- (1) 周辺的生活環境を損なわないよう十分に配慮すること。
- (2) 災害廃棄物の再利用及び再資源化に配慮し、その分別の徹底等に努めること。

(情報の提供)

**第5条** 甲は、乙又は乙の会員による解体撤去等が円滑に行われるように、乙に対し、県内の被災状況、復旧状況その他必要な情報を提供するものとする。

2 乙は、解体撤去等に関し協力可能な乙の会員の状況を甲に報告するものとする。

(実施報告)

**第6条** 乙は、解体撤去等が実施されたときは、次に掲げる事項を文書で甲に報告するものとする。

- (1) 市町村等の名称
- (2) 解体撤去等の実施内容
- (3) その他必要な事項

(費用)

**第7条** 第3条の要請に基づき実施した解体撤去等に要した費用については、解体撤去等を実施した乙又は乙の会員と当該解体撤去等に係る市町村等で協議するものとする。

(連絡窓口)

**第8条** この協定に基づく応援に関する連絡窓口は、甲においては県民生活・環境部廃棄物対策課、乙においては協会事務局とする。

(会員の状況等の報告)

**第9条** 乙は、乙の会員の状況等を毎年5月31日までに甲に報告するものとする。ただし、甲は、必要と認める場合は、乙に随時報告を求めることができる。

(協議)

**第10条** この協定の実施に関し必要な事項又はこの協定に定めのない事項については、その都度甲乙協議の上定めるものとする。

(適用)

**第11条** この協定は、平成19年12月19日から適用する。

この協定を証するため、本書2通を作成し、甲乙記名押印の上、各自1通を保有する。

平成19年12月19日

新潟県新潟市中央区新光町4番地1  
甲 新潟県  
代表者 新潟県知事 泉田 裕彦

新潟県新潟市中央区笹口1丁目19番31号  
乙 社団法人 新潟県解体工事業協会  
会長 廣川 瞭永

## 新潟県災害廃棄物等の処理に係る相互応援に関する協定書

(趣旨等)

第1条 この協定は、災害の発生時において、新潟県（以下「県」という。）並びに県内の市町村、一部事務組合及び広域連合（以下「市町村等」という。）が災害廃棄物等の処理を円滑に実施するための相互応援について、必要な事項を定めるものとする。

2 この協定は、県及び別表に掲げる市町村等が締結する。

(定義)

第2条 この協定において「災害廃棄物等」とは、地震、豪雨等による大規模な災害に伴い大量に発生した廃棄物その他の被災した市町村等による処理が困難と認められる廃棄物をいう。

2 この協定において「応援」とは、次に掲げる行為をいう。

- (1) 災害廃棄物等の処理に必要な資機材等の提供及びあっせん
- (2) 災害廃棄物等の処理に必要な職員の派遣
- (3) 災害廃棄物等の焼却、破碎等の実施及び処理業者のあっせん
- (4) 前3号に掲げるもののほか、災害廃棄物等の処理に必要な行為

(応援要請)

第3条 被災した市町村等は、応援を要請しようとするときは、応援要請書（別記第1号様式）により県に必要な調整を求めるものとする。ただし、応援要請書を提出するいとまがないときは、口頭又は電話等により県に必要な調整を求め、その後速やかに応援要請書を県に提出するものとする。

2 県は、被災した市町村等における災害の発生状況及び前項の規定による応援要請の内容を踏まえ、被災しなかった市町村等に応援を要請するものとする。

3 前2項の規定は、被災した市町村等が直接他の市町村等に応援を要請することを妨げるものではない。この場合においては、応援を要請した市町村等は、その内容を県に報告するものとする。

4 応援を要請された市町村等は、自らの業務に支障のない限り応援に努めるものとする。

5 県は、県内の市町村等の応援では対応が困難であると判断した場合は、他の都道府県に、当該都道府県の市町村等による応援の調整を要請するものとする。この場合においては、県は、速やかに被災した市町村等と必要な調整を行うものとする。

(自主応援)

第4条 県又は被災した市町村等からの応援の要請がない場合においても、応援の必要があると認めた市町村等は、自主的に応援を行うものとする。

2 前項の場合において、応援を行う市町村等は、その内容を県に報告するものとする。

(経費負担)

第5条 応援に要する経費は、応援を要請した市町村等が負担して応援した市町村等に支払うものとし、その額は、当該市町村等の中で協議の上、決定するものとする。

(情報交換及び体制の整備)

第6条 市町村等は、この協定に基づく応援が円滑に行われるよう、必要な情報を相互に交換するとともに、平常時から応援及びその受入体制の整備に努めるものとする。

(連絡窓口)

第7条 この協定に基づく応援に関する連絡窓口は、県においては県民生活・環境部廃棄物対策課、市町村等においては災害廃棄物処理担当部署とする。

(協議)

第8条 この協定の実施に関し必要な事項又はこの協定に定めのない事項については、県及び市町村等がその都度協議の上定めるものとする。

(成立等)

第9条 この協定は、複数の市町村等が同意書（別記第2号様式）を知事に提出した時に成立するものとする。（平成18年10月23日成立）

- 2 この協定の成立の時に同意書を提出していない市町村等は、その後同意書を知事に提出して、この協定に参加することができる。
- 3 知事は、この協定が成立したとき又は新たに市町村等がこの協定に参加することとなったときは、別表に市町村等の名称を記載した協定書を作成し、これを当該市町村等に送付するものとする。



## 別 表

新潟市、長岡市、三条市、柏崎市、新発田市、小千谷市、加茂市、十日町市、見附市、村上市、燕市、糸魚川市、妙高市、五泉市、上越市、阿賀野市、佐渡市、魚沼市、南魚沼市、胎内市、聖籠町、弥彦村、田上町、阿賀町、出雲崎町、川口町、湯沢町、津南町、刈羽村、関川村、荒川町、神林村、朝日村、山北町、粟島浦村、岩船地域広域事務組合、新発田地域広域事務組合、豊栄郷清掃施設処理組合、五泉地域衛生施設組合、燕・弥彦総合事務組合、加茂市・田上町消防衛生組合、小千谷地域広域事務組合、津南地域衛生施設組合、新井頸南広域行政組合、下越清掃センター組合、阿賀北広域組合、新潟県中越衛生処理組合

別記

第1号様式

新潟県災害廃棄物等処理応援要請書

平成 年 月 日

新潟県県民生活・環境部廃棄物対策課長 様

市町村等の名称

新潟県災害廃棄物等の処理に係る相互応援に関する協定書に基づき、下記のとおり応援の調整を求めます。

記

1 連絡先

担当部署			
連絡責任者			
電話		F A X	
電子メール			

2 応援要請内容 (例示)

し	仮設トイレ	基数 ( 基 ) 場所 ( )
	その他トイレ	(ポータブルトイレ、携帯トイレ等の必要数等を記載すること。)
尿	バキューム車	台数 ( 台 ) 期間 ( 年 月 日 ~ 月 日 ) 場所 ( )
	処 理 (要・不要)	(処理施設の被災等により他の市町村等の処理施設での処理が必要な場合に、その内容を記載すること。)
ご	収 集 車	パッカー車 ( 台 ) ダンプカー ( t車 台 、 t車 台 ) 期間 ( 年 月 日 ~ 月 日 ) 場所 ( )
	処 理 (要・不要)	(処理施設の被災等により他の市町村等の処理施設での処理が必要な場合に、その内容を記載すること。)
そ の 他		(必要とする人員、車輛、資機材等の種類、数量、場所、期間等を分かる範囲で記載すること。)

備考1 応援要請の内容に応じ、適宜様式を修正すること。

2 応援要請書を提出するいとまがないときは、口頭又は電話等により応援の調整を求め、その後速やかに応援要請書を提出すること。

第2号様式

# 同意書

新潟県災害廃棄物等の処理に係る相互応援に関する協定の締結に同意する。

平成 年 月 日

新潟県知事 泉田裕彦 様

市町村長等 印

## 災害時における浄化槽の応急復旧等に関する協定書

(趣旨)

**第1条** この協定は、新潟県地域防災計画に基づき新潟県（以下「甲」という。）が社団法人 新潟県浄化槽整備協会（以下「乙」という。）に対し災害時における浄化槽の応急復旧等に関する応援を要請することについて、必要な事項を定めるものとする。

(定義)

**第2条** この協定において「応援」とは、次に掲げる行為をいう。

- (1) 浄化槽の被害実態調査及び点検
- (2) 浄化槽の部品交換及び補修工事に係る乙の会員のあつせん
- (3) 前2号に掲げるもののほか、浄化槽の応急復旧等に関し必要な行為

(応援要請)

**第3条** 甲は、被災した市町村等からの要請に基づき必要があると認めるときは、乙に対し、応援を要請するものとする。

2 前項の規定による応援の要請は、原則として次に掲げる事項を示して文書により行うものとする。ただし、文書による要請のいとまがないときは、口頭又は電話等により行い、その後速やかに文書を送付するものとする。

- (1) 応援を要請した市町村等の名称
- (2) 浄化槽の応急復旧等の内容
- (3) その他必要な事項

(応援の実施)

**第4条** 乙は、応援の要請を受けた場合は、可能な範囲でこれに応ずるものとする。

(経費負担)

**第5条** 浄化槽の応急復旧等に要する経費は、応援を要請した市町村等が負担するものとし、その額は、当該応急復旧等を実施した乙の会員と当該市町村等が協議の上、できるだけ安価で決定するものとする。

(連絡窓口)

**第6条** この協定に基づく応援に関する連絡窓口は、甲においては県民生活・環境部廃棄物対策課、乙においては協会事務局とする。

(協議)

**第7条** この協定の実施に関し必要な事項又はこの協定に定めのない事項については、その都度甲乙協議の上定めるものとする。

(適用)

**第8条** この協定は、平成18年10月23日から適用する。

この協定を証するため、本書2通を作成し、甲乙記名押印の上、各自1通を保有する。

平成18年10月23日

甲 新潟県  
代表者 新潟県知事 泉 田 裕 彦

乙 社団法人 新潟県浄化槽整備協会  
会 長 加 藤 大 二

## 災害発生時等の物資の緊急・救援輸送等に関する協定書

新潟県（以下、「甲」という。）と社団法人新潟県トラック協会（以下、「乙」という。）とは、次のとおり、災害が発生し、又は発生するおそれがある場合の物資の緊急・救援輸送等に関する協定を締結する。

### （趣旨）

第1条 この協定は、地震、風水害その他の災害が発生し、又は発生するおそれがある場合において、甲から乙に対して行う物資の緊急・救援輸送等の要請に関する必要事項を定めるものとする。

### （要請等）

第2条 甲は、物資の緊急・救援輸送を実施する上で、乙の応援を必要と認めるときは、乙に対し、次に掲げる事項を明示して、文書により要請するものとする。ただし、文書をもって要請するいとまがないときは、口頭で要請し、その後、速やかに文書を交付するものとする。

- (1) 災害の状況及び応援を要請する事由
- (2) 必要とする事業用自動車の車種ごとの数及び人員
- (3) 応援を必要とする期間
- (4) 主な輸送品目及び数量
- (5) 物資の積込み場所及び輸送先
- (6) その他参考となる事項

2 甲は、前項に掲げる措置の他、物資の輸送管理等を実施する上で、乙の応援を必要と認めるときは、乙に対し、緊急・救援輸送等に関する助言を行う物流専門家の災害対策本部又は関係市町村等への派遣を要請することができる。

3 乙は、前2項の規定による甲の要請があったときは、特別の理由がない限り、緊急・救援輸送又は物流専門家の派遣を行うものとする。

4 甲は、乙の行う緊急・救援輸送に使用する事業用自動車等に対して、緊急車両の指定その他円滑な輸送に必要な措置が講じられるよう努めなければならない。

### （報告）

第3条 乙は、緊急・救援輸送を行った場合には、速やかに甲に対して、次に掲げる事項を文書により報告するものとする。ただし、文書をもって報告するいとまがないときは口頭で報告し、その後、速やかに文書を提出するものとする。

- (1) 緊急・救援輸送を行った事業者
- (2) 輸送に従事した事業用自動車の車種ごとの数及び登録番号並びに人員
- (3) 輸送期間
- (4) 輸送品目及び数量
- (5) 物資の積込み場所及び輸送先
- (6) その他

2 乙は、前条第2項の規定による派遣を行った場合には、甲に対して、次に掲げる事項を文書により報告するものとする。

- (1) 派遣した者の所属及び氏名
- (2) 派遣期間及び派遣場所
- (3) その他

(経費の負担)

第4条 緊急・救援輸送に要した費用（運賃、料金及び実費負担額（有料道路通行料、駐車場使用料等の費用をいう。）をいう。）は甲が負担する。

2 前項の費用のうち事業用自動車に係る運賃及び料金は、緊急・救援輸送を行った事業者の災害発生時に所管行政庁に届け出ている運賃及び料金を基準として、甲乙協議の上、決定するものとする。

3 第2条第2項の規定による派遣に要した費用については、原則として、乙の負担とする。

(費用の支払い)

第5条 甲は、前条第1項の規定により負担する費用について、乙から請求があった場合には、その日から起算して30日以内に支払わなければならない。ただし、予算措置を必要とする場合は、予算措置後30日以内に支払わなければならない。

(事故等)

第6条 事業用自動車が故障その他の理由により運行を中断したときは、乙は速やかに当該事業用自動車を交換して緊急・救援輸送を継続しなければならない。

2 乙は、事業用自動車の運行に際し事故が発生したときは、甲に対し速やかにその状況を報告しなければならない。

(災害補償)

第7条 本協定により業務に従事した者が、応援に従事したことにより死亡し、負傷し、疾病等にかかった場合においては、次に掲げる場合を除き、その損害の補償については、甲及び乙は誠意をもって協議するものとする。

- (1) 応援に従事する者の故意又は重大な過失による場合
- (2) 当該損害につき、乙又は応援に従事する者が締結した損害保険契約により、保険給付を受けることができる場合
- (3) 当該損害が第三者の行為によるものであって、当該第三者から損害賠償を受けることができる場合

(関係市町村との連絡)

第8条 本協定に基づく緊急・救援輸送及び派遣に係る業務の実施に当たり必要な関係市町村との連絡調整は、原則として、甲において実施する。

(情報提供)

第9条 甲及び乙は、それぞれが知り得た災害に関する諸情報を互いに提供するよう努めなければならない。

(担当部署及び連絡責任者)

第10条 甲及び乙は、本協定に基づく物資の緊急・救援輸送等に関する担当部署を定めるとともに、連絡責任者を選任しなければならない。

2 甲及び乙は、前項の規定により担当部署を定め、連絡責任者を選任した場合は相互に通知しなければならない。

(有効期間)

第11条 この協定の有効期間は、協定締結の日から平成18年3月31日までの間とする。ただし、期間満了の日の1ヶ月前までに、甲又は乙のいずれかが何らかの意思表示をしない限り、その効力を維持する。

(協定の改訂)

第12条 この協定は、甲又は乙のいずれかの申し出があったときは、協議して解除又は一部を改訂することができる。

(協議)

第13条 この協定に定めがない事項について疑義がある時は、その都度甲及び乙が協議して定めるものとする。

この協定を証するため、本書を2通作成し、甲乙記名押印の上、それぞれ1通を保有するものとする。

平成17年7月14日

甲 新潟県  
代表者 新潟県知事 泉田 裕彦

乙 社団法人 新潟県トラック協会  
会長 友坂 勝



## 災害発生時等の物資の緊急・救援輸送等に関する協定書

新潟県（以下、「甲」という。）と赤帽新潟県軽自動車運送協同組合（以下、「乙」という。）とは、次のとおり、災害が発生し、又は発生するおそれがある場合の物資の緊急・救援輸送等に関する協定を締結する。

### （趣旨）

第1条 この協定は、地震、風水害その他の災害が発生し、又は発生するおそれがある場合において、甲から乙に対して行う物資の緊急・救援輸送等の要請に関する必要事項を定めるものとする。

### （要請等）

第2条 甲は、物資の緊急・救援輸送を実施する上で、乙の応援を必要と認めるときは、乙に対し、次に掲げる事項を明示して、文書により要請するものとする。ただし、文書をもって要請するいとまがないときは、口頭で要請し、その後、速やかに文書を交付するものとする。

(1) 災害の状況及び応援を要請する事由

(2) 応援を必要とする期間

(3) 主な輸送品目及び数量

(4) 物資の積込み場所及び輸送先

(5) その他参考となる事項

2 乙は、前項の規定による甲の要請があったときは、特別の理由がない限り、緊急・救援輸送を行うものとする。

3 甲は、乙の行う緊急・救援輸送に使用する事業用自動車等に対して、緊急車両の指定その他円滑な輸送に必要な措置が講じられるよう努めることとする。

### （報告）

第3条 乙は、前条の緊急・救援輸送を行った場合には、速やかに甲に対して、次に掲げる事項を文書により報告するものとする。ただし、文書をもって報告するいとまがないときは、口頭で報告し、その後、速やかに文書を交付するものとする。

(1) 緊急・救援輸送を行った事業者

(2) 輸送期間

(3) 輸送品目及び数量

(4) 物資の積込み場所及び輸送先

(5) その他

### （費用の負担）

第4条 緊急・救援輸送に要した費用（運賃、料金及び実費負担額（有料道路通行料、駐車場使用料等の費用をいう。）をいう。）は甲が負担する。

2 前項の費用のうち事業用自動車に係る運賃及び料金は、緊急・救援輸送を行った事業者の災害発生時に所管行政庁に届け出ている運賃及び料金を基準として、甲乙協議の上、決定するものとする。

### （費用の支払い）

第5条 前条の規定に基づき甲が負担する費用は、乙の請求後速やかに支払うものとする。ただし、甲において予算措置を必要とする場合は、予算措置後速やかに支払うものとする

(事故等)

第6条 事業用自動車故障その他の理由により運行を中断したときは、乙は速やかに 当該事業用自動車を交換して緊急・救援輸送を継続しなければならない。

2 乙は、事業用自動車の運行に際し事故が発生したときは、甲に対し速やかにその状況を報告しなければならない。

(災害補償)

第7条 本協定により業務に従事した者が、応援に従事したことにより死亡し、負傷し、疾病等にかかった場合においては、次に掲げる場合を除き、その損害の補償については、甲及び乙は誠意をもって協議するものとする。

(1) 応援に従事する者の故意又は重大な過失による場合

(2) 当該損害につき、乙又は応援に従事する者が締結した損害保険契約により、保険給付を受けることができる場合

(3) 当該損害が第三者の行為によるものであって、当該第三者から損害賠償を受けることができる場合

(情報提供)

第8条 甲及び乙は、それぞれが知り得た災害に関する諸情報を互いに提供するよう努めなければならない。

(連絡先)

第9条 甲及び乙は、本協定に基づく物資の緊急・救援輸送等に関する連絡責任者を選任しなければならない。

2 甲及び乙は、前項の規定により、連絡責任者を選任した場合は相互に通知しなければならない。

(協議)

第10条 この協定に定めがない事項及びこの協定について疑義が生じたときは、甲乙協議の上決定するものとする。

(有効期間)

第11条 この協定は、協定締結の日から効力を有するものとし、甲または乙が文書をもって協定の終了を通知しない限り、その効力を有するものとする。

この協定の成立を証するため、甲と乙は、本協定書2通を作成し、双方記名捺印の上、それぞれ1通を保有するものとする。

平成19年3月13日

新潟県新潟市新光町4番地1

甲 新潟県

代表者 新潟県知事 泉田 裕彦

新潟県新潟市山二ツ5丁目17番5号

乙 赤帽新潟県軽自動車運送協同組合

代表者 椎谷 六郎

## 災害発生時等の物資の保管等に関する協定書

新潟県（以下「甲」という。）と新潟県倉庫協会（以下「乙」という。）は、次のとおり、災害が発生し、又は発生するおそれがある場合の緊急・救援輸送に係る物資（以下「物資」という。）の保管等に関する協定を締結する。

（趣旨）

第1条 この協定は、地震、風水害等の災害が発生し、又は発生するおそれがある場合において、甲から乙に対して行う物資の保管等の要請に関する必要事項を定める。

（物資の保管に関する要請）

第2条 甲は、物資を保管する上で、乙の応援を必要と認めるときは、乙に対し、次に掲げる事項を明示して、文書により要請する。但し、文書をもって要請するいとまがないときは、口頭で要請し、その後、速やかに文書を提出する。

- （1） 災害の状況及び応援を要請する事由
- （2） 必要とする保管倉庫の地域
- （3） 応援を必要とする期間
- （4） 主な保管品目及び数量
- （5） その他参考となる事項

2 甲は、前項に掲げる措置の他、物資の保管管理等を実施する上で、乙の応援を必要と認めるときは、乙に対し、物資の保管等に関する助言を行う物流専門家の災害対策本部又は関係市町村等への派遣を要請することがある。

3 乙は、前2項の規定による甲の要請があったときは、可能な限り協力し、物資の保管又は物流専門家の派遣を行う。

（報告）

第3条 乙は、前条第1項の要請に対し、速やかに甲に対して、次に掲げる事項を文書により報告する。但し、文書をもって報告するいとまがないときは、口頭で報告し、その後、速やかに文書を提出する。

- （1） 物資の保管を行う事業者名（必要とする保管倉庫の場所に倉庫事業者がないときはその旨）

- （2） 保管倉庫の所在地、名称、面積
- （3） 保管期間
- （4） 保管品目及び数量
- （5） その他

2 乙は、前条第2項の要請に対し、甲に対して、次に掲げる事項を文書により報告する。

- （1） 派遣する者の所属及び氏名
- （2） 派遣期間及び派遣場所
- （3） その他

(経費の負担)

第4条 物資の保管に要した費用(保管料、荷役料及び実費負担額(パレット使用料等の費用をいう。))は、甲が負担する。

2 前項の費用のうち倉庫に係る保管料及び荷役料は、災害発生時の新潟県の事業者が定める料金を基準として、甲乙協議の上、決定する。

3 第2条第2項の規定による派遣に要した費用に関する乙の負担については、甲乙協議の上、決定する。

4 乙は、前2項の決定をする前に、前条第1項第1号の事業者又は同条第2項第1号の派遣者の同意を得なければならない。

(保管料等の支払い)

第5条 乙は、前条の規定により甲が負担することとなる費用(以下「保管料等」という。)を甲に請求する。

2 甲は、前項の請求があった場合には、その日から起算して30日以内に、保管料等を支払う。但し、予算措置を必要とする場合は、予算措置後30日以内に支払う。

(事故等)

第6条 事故の発生等により第3条第1項第1号の事業者による物資の保管の継続が困難な事由が発生した場合は、乙は、速やかに他の倉庫の提供その他の措置を講じ物資の継続保管に努める。

2 乙は、物資の保管の実施に際し事故が発生したときは、甲に対し速やかにその状況を報告する。

(災害補償)

第7条 本協定により業務に従事した者が、当該業務に従事したことに関し死亡・負傷・疾病等にかかった場合は、次に掲げる場合を除き、その損害の補償について、甲乙誠意をもって協議する。

(1) 当該業務に従事する者の故意又は重大な過失による場合

(2) 当該損害につき、乙又は当該業務に従事する者が締結した損害保険契約により、保険給付を受けることができる場合(保険会社により補填されない損害は除く。)

(3) 当該損害が第三者の行為によるものであって、当該第三者から損害賠償を受けることができる場合(第三者からの賠償で補填されない損害は除く。)

(関係市町村との連絡)

第8条 本協定に基づく物資の保管及び物流専門家の派遣に係る業務の実施に当り関係市町村との連絡調整は、原則として甲が実施する。

(情報提供)

第9条 甲、乙は、それぞれが知り得た災害に関する諸情報をお互いに提供するよう努める。

(担当部署及び連絡責任者)

第10条 甲、乙は、本協定に基づく物資の保管等に関する担当部署を定めるとともに、連絡責任者を選任する。

2 甲、乙は、前項の規定により担当部署を定め、連絡責任者を選任した場合は、相互に通知する。

(有効期間)

第11条 この協定の有効期間は、協定締結の日から平成18年3月31日までの間とする。但し、期間満了の日の1ヶ月前までに、甲、乙のいずれかの者が何らかの意思表示をしない限り、その効力を維持する。

(協定の改訂)

第12条 この協定は、甲、乙のいずれかの申し出があったときは、協議して解除又は改訂することができる。

(協議)

第13条 この協定に定めがない事項について疑義が生じた時は、その都度甲、乙が協議して定めるものとする。

この協定を証するため、本書を2通作成し、各者記名捺印の上、それぞれ1通を保有する。

平成17年7月19日

甲 新潟県  
代表者 新潟県知事 泉田 裕彦

乙 新潟県倉庫協会  
代表者 会長 永田 喜代司

### 3-(5)-ア

#### 災害時における交通及び地域安全の確保に係る業務に関する協定

新潟県警察（以下「甲」という。）と社団法人新潟県警備業協会（以下「乙」という。）とは、災害時における交通及び地域安全の確保に係る業務の実施について、次のとおり協定する。

##### （目的）

第1条 この協定は、大規模災害時において、被害拡大防止及び被災者の救援、救護等活動を円滑に実施するため、甲は乙に対して緊急に必要とする交通誘導その他警備業務の実施を要請し、もって県民生活の安定に寄与することを目的とする。

##### （業務の内容）

第2条 この協定により甲が乙に要請する業務は、次のとおりとする。

- (1) 災害時における緊急交通路の確保等に関する交通誘導警備業務
- (2) 被災地における避難場所等の警戒警備業務
- (3) その他甲において必要と認める警備業務

##### （出動警備員等）

第3条 乙は、甲が別途指示する基準を満たす警備員等を出動させるものとする。

##### （出動可能人員表の備付け等）

第4条 乙は、甲の出動要請に応じるため、警備業者ごとに出席可能人員等を記録した表を備えておかなければならない。

2 乙は、前項の表を毎年甲に提出しなければならない。

##### （出動要請）

第5条 甲は、乙に対し日時、場所及び業務内容を指定し、文書、電話等の方法により警備員の出動を要請するものとする。

##### （業務の実施）

第6条 甲の要請に係る出動警備員は、指定された場所に出動し、所属する警備業者の指揮に基づき、甲の指定する業務に従事するものとする。

2 乙は、出動後速やかに、警備業者ごとの出動警備員を甲に報告しなければならない。

3 乙は、業務終了後、出動警備員について、出動日、出動時間、業務内容等を遅滞なく甲に報告しなければならない。

(費用の請求及び支払い)

第7条 乙は、指定された業務を終了した後、甲に対し別途協議の上、定める費用の支払いを請求するものとする。

2 甲は、前項の請求があったときは、請求内容を精査し、その費用を乙に支払うものとする。

(出動警備員の損害賠償)

第8条 出動警備員が、この協定に基づく業務の実施により、損害を受けた場合の補償は、出動警備員の使用者たる警備業者の責任において行うものとする。

(損害の負担)

第9条 出動警備員が、この協定に基づく業務の実施により、第三者に損害を与えた場合の補償は、出動警備員の使用者たる警備業者又は当該警備員が負担するものとする。

(訓練)

第10条 乙は、この協定に基づく業務を適正に実施するため、新潟県や甲等が実施する防災訓練に積極的に参加するとともに、平素から災害時を想定した訓練に努めるものとする。

(協議)

第11条 この協定の実施について疑義が生じたときは、その都度、甲と乙が協議して定めるものとする。

(適用)

第12条 この協定は、平成9年12月22日から適用する。

甲と乙は、この協定を証するため、本書2通を作成し、それぞれ記名押印の上、各1通を保有する。

平成9年12月22日

甲 新潟県警察本部長  
中 長 昌 一

乙 社団法人新潟県警備業協会 会長  
野 澤 謹 五

## 災害時における交通及び地域安全の確保に係る業務に関する細目協定

新潟県警察（以下「甲」という。）と社団法人新潟県警備業協会（以下「乙」という。）とは、平成9年12月22日をもって甲と乙との間に締結した「災害時における交通及び地域安全の確保に係る業務に関する協定」（以下「基本協定」という。）に基づく実施細目に関し、次のとおり協定する。

### （災害の定義）

第1条 基本協定第1条に規定する「大規模災害」とは、災害対策基本法第23条の規定により新潟県災害対策本部を設置する災害が発生し、被災者に対する救援、救護等の活動が警察等の公的機関のみでは十分な対応ができない程度の災害をいう。

### （出動警備員）

第2条 基本協定第3条に規定する出動警備員の基準は、次の各号のいずれにも該当していることとする。

- （1） 原則として、過去1年以内に重大な違反による行政処分を受けておらず、かつ、甲が適当と認める警備業者に所属していること。
- （2） 原則として、警備員の検定に関する規則（昭和61年国家公安委員会規則第5号）で定める検定合格者を含めること。
- （3） 専門的知識、技能及び当該業務について1年以上の経験を有していること。

### （出動可能人員数）

第3条 基本協定第4条出動可能人員数は、乙において県内を3ブロック（新潟、長岡、上越）に分け、かつ、警備業者ごとに人員表を備え付けておかなければならない。

2 乙は前項の表を毎年5月末日まで甲に提出しなければならない。

### （出動要請）

第4条 基本協定第5条に基づく要請を行う場合は、甲は乙に対し、具体的な災害の状況に応じて、日時、配置場所等を指定して出動要請を行うものとする。

2 乙は、出動警備業者及び現場責任者と緊密な連携を取り、速やかに警備員を指定日時及び場所に必要な資器材を携行のうえ配置させ、業務を実施できるよう努めるものとする。

3 出動期間については、要請時に別途協議する。



(業務の実施)

第5条 基本協定に基づく業務の委託を受けた警備業者及び現場責任者は、乙と緊密な連絡をとるほか、配置場所を管轄する警察署長と緊密な連携を図り、速やかに必要な業務を実施できるよう努めるものとする。

(費用の請求及び算出)

第6条 基本協定第7条に基づき、乙が甲に請求する業務の費用は、建設・農林水産・運輸3省発表の最新の公共工事設計労務単価等を基礎に、検定の資格所得の有無を考慮して算出した人件費及びその他必要経費を積算して、その都度、甲と乙との間で協議して決定するものとする。

(損害の発生)

第7条 乙は、出動警備員が、基本協定に基づく業務の実施により、損害を受けた場合及び第三者に対して損害を生じさせた場合は、甲に対して速やかに事案の概要を報告するものとする。

(業務の解除)

第8条 甲は、事態が沈静化するなど、業務の必要がなくなったときは、乙に対して速やかに文書等により、業務の解除を連絡するものとする。

(訓練)

第9条 基本協定第10条の訓練に参加する場合は、原則として出動予定警備員を動員するものとし、その諸費用は全て当該警備員が所属する警備業者が負担するものとする。

2 甲は、乙が行う前項の訓練に対し、必要な指導を行うことができる。

(協議)

第10条 この協定に定めていない事項又は疑義が生じたときは、その都度、甲と乙が協定して定めるものとする。

甲と乙とは、この協定を証するため、本書2通を作成し、それぞれ記名押印の上、各1通を保有する。

平成9年12月22日

甲 新潟県警察生活安全部長  
猪 又 勝

乙 社団法人新潟県警備業協会 会長  
野 澤 謹 五

大規模災害発生時における各種情報の通報連絡に関する協定

新潟県警察（以下「県警察」という。）と社団法人新潟県警備業協会（以下「県警備業協会」という。）は、大規模災害発生時における各種情報の通報連絡に関し、下記のとおり協定を締結する。

（目的）

第1条 この協定は、大規模災害が発生した場合に県警察と県警備業協会が相互に協力、連携した上、警備業者又は警備員が認知した各種情報を、警察機関等に迅速に通報連絡する体制を確立することにより、地域の安全確保を図ることを目的とする。

（通報連絡事項）

第2条 県警察及び県警備業協会は、本協定により相互に必要な通報連絡を積極的に行うものとする。

2 前項の通報連絡に関する対象事象は、地震、台風、水害、雪害、火災等による大規模災害とし、具体的な通報連絡事項は、次に掲げるとおりとする。

- (1) 死者、負傷者、行方不明者、被災者等の人的被害状況
- (2) 住民の避難、誘導の状況
- (3) 一般家庭、事務所、店舗等の被害（損壊）状況
- (4) 市役所、学校、病院等の公共施設の被害（損壊）状況
- (5) 道路、トンネル、橋梁、鉄道等の被害（損害）状況
- (6) 山・崖・土砂崩れ、堤防、河川の決壊、冠水、浸水等の被害状況
- (7) ライフライン（電話、電気、ガス、水道等）の被害状況
- (8) 火災発生状況
- (9) 通路の通行不能、渋滞、信号機の機能状況
- (10) JR列車、バス等の公共輸送機関の運行状況
- (11) その他参考事項

（通報連絡体制）

第3条 県警察及び県警備業協会は、協定の円滑効果的な運用を図るため、前条第2項の対象事象に関する通報連絡に努め、相互に情報交換を図る等緊密な連絡を保持するものとする。

2 通報連絡に関する受理体制は、県警察にあつては生活安全部生活安全企画課、地域課通信指

令室（以下「通信指令室」という。）及び警察署とし、県警備業協会にあっては県警備業協会及び同会会員事業所とする。

（通報連絡要領）

第4条 第2条第2項の通報連絡は、次の要領で行うものとする。

- （1）県警察からの通報連絡の要請は、県警備業協会に電話、ファクシミリ等により行う。
- （2）県警備業協会は、同会会員事業所等から通報連絡を受理したときは、生活安全部生活安全企画課に通報する。この場合において、緊急を要するものについては110番により通信指令室に通報を行う。
- （3）警備員は、通報を要する情報を認知したときは事業所又は警察署に通報する。この場合において、緊急を要するものについては110番により通信指令室に通報を行う。

（運用上の配意事項）

第5条 この協定の運用に当たり、次の事項について配意するものとする。

- （1）通報連絡を受理したときは、迅速的確に措置する。
- （2）有事に際しての対応に万全を期するため、必要に応じて訓練を行う。
- （3）警察本部長、生活安全部長又は警察署長は、通報連絡の功労に応じて表彰等の措置をとる。

（協 議）

第6条 この協定の解釈、運用等について疑義が生じたときは、県警察と県警備業協会が協議の上、決定するものとする。

（適 用）

第7条 この協定は、平成8年8月28日から適用する。

- 2 この協定を証するため、本書2通を作成し、県警察本部長、県警備業協会長が記名押印の上、各自一通を保有する。

平成8年8月28日

新潟県警察本部長 浅川 章

社団法人新潟県警備業協会

会 長 野澤 謹 五

災害時における交通誘導、警戒業務に関する広域相互支援協定書

社団法人茨城県警備業協会、社団法人栃木県警備業協会、社団法人群馬県警備業協会、社団法人埼玉県警備業協会、社団法人千葉県警備業協会、社団法人神奈川県警備業協会、社団法人新潟県警備業協会、社団法人山梨県警備業協会、社団法人長野県警備業協会、社団法人静岡県警備業協会及び社団法人東京都警備業協会は、災害時における相互協力について、次のとおり広域相互支援協定（以下、「広域協定」という。）を締結する。

（目的）

第1条 各都県の社団法人警備業協会（以下、「都県協会」という。）が、所属県又は都県警察と締結した災害時における支援協定（以下、「支援協定」という。）に基づき、警視庁及び各県警察本部から警備員の出動要請を受けたとき、自都県の警備員をもって要請人員が確保できないときは、この広域協定に基づき必要な人員を確保して、的確、かつ、実効性のある災害時の支援警備業務を行うことを目的とする。

（広域支援要請）

第2条 各都県協会は、警備員数の不足等が生じた場合には、他の都県協会に対して、必要な警備員の出動及び装備資機材の提供を要請することができる。

（広域支援出動）

第3条 前条の要請を受けた都県協会は、あらかじめ定められた出動先都県及び人員の範囲内で、要請のあった人員を速やかに出動させ、当該都県の支援協定に基づく災害支援警備業務を実施するものとする。

（費用の請求及び支払い並びに労災補償、損害の負担等）

第4条 他の都県に広域支援出動して実施した災害支援警備業務に係る費用の請求及び支払い、当該業務の実施に伴って生じた災害補償及び損害負担並びにその他の事項に関することは、当該要請を行った都県支援協定に定められたところによる。

（出動可能警備員名簿の備え付け）

第5条 都県協会は、他の都県協会からの本広域協定に基づく要請に的確に対応するため、出動可能警備員の名簿を備え付けておくものとする。

（訓練）

第6条 都県協会は、本協定の実効を期すため、対応要領を定め、訓練に努めるものとする。

（協議）

第7条 都県協会は、本広域協定に基づく広域支援警備業務を円滑に実施するため、警視庁及び県警察と連絡をとりながら、出動先、人員、その他の必要事項に関して協議するものとする。

（留意事項）

第8条 この広域協定は、都県協会が当該所属都県と締結している支援協定の内容を変更するものでないことに留意するものとする。

（運用開始）

第9条 この広域協定は、平成10年11月5日から運用する。

この協定を証するため、本協定書 11 通を作成し、各都県協会長が記名押印のうえ、各 1 通を保有する。

平成 10 年 11 月 5 日

社団法人茨城県警備業協会	
会長	島村宏
社団法人栃木県警備業協会	
会長	青木勲
社団法人群馬県警備業協会	
会長	宮崎金次
社団法人埼玉県警備業協会	
会長	櫻井幸輔
社団法人千葉県警備業協会	
会長	宮崎武則
社団法人神奈川県警備業協会	
会長	鈴木武助
社団法人新潟県警備業協会	
会長	野澤謹五
社団法人山梨県警備業協会	
会長	望月操三
社団法人長野県警備業協会	
会長	中村周一
社団法人静岡県警備業協会	
会長	村松隆
社団法人東京都警備業協会	
会長	片岡直公

災害救助法により県の行う医療、助産及び死体の処理を日本赤十字社新潟県支部に委託する契約書

**第 1 条** 災害救助法第 32 条の規定により非常災害の場合、県の行う医療、助産及び死体の処理については、この規定に基づきこれを日本赤十字社新潟県支部（以下「日赤支部」という。）に委託するものとする。

**第 2 条** 日赤支部が県の委託を受けて行う医療、助産及び死体の処理をなす災害の範囲は新潟県において災害救助法を適用する災害の範囲とする。

**第 3 条** 日赤支部は、前条の委託事項を行うため救護班 10 個班を編成するものとする。

**第 4 条** 医療、助産及び死体の処理の範囲は次の通りとする。

1. 医 療

1. 診 療
2. 薬剤又は治療材料の支給
3. 処理、手術その他の治療
4. 看護（医療期間は 14 日以内）

2. 助 産

1. 分娩の介助
2. 分娩前及び分娩後の処置
3. 看護（助産は災害発生の日から 7 日以内に分娩したものにつき通常正常に復するまで）

3. 死体の処理

1. 死体の洗浄、縫合、消毒の処置
2. 検 案

**第 5 条** 委託を受けて日赤支部の行う医療、助産及び死体の処理の業務は、主として日赤支部において編成する救護班によって行うものとする。

**第 6 条** 委託を受けて日赤支部が負担した費用（人件費、医療薬品、資材及び施設費）については、その費用のための寄附金その他の収入を控除した額を県において支払うものとする。

ただし、日赤支部の災害救護業務計画に基づき日赤支部において負担するものはこの限りではない。

**第 7 条** 委託をなした後といえども災害状況により必要があると認めるときは、県も又医療助産及び死体の処理を行うことができる。

**第 8 条** 委託事項の実施にあたっては、県は日赤支部の行う業務についてこれを推進援助するものとする。

**第 9 条** 前各条に定めるものの外、必要があると認めた場合は、県及び日赤支部両者の協議によりこれを定めるものとする。

**第 10 条** 本契約の確実を証するため本契約書式通を作成し各壺通を領置する。

平成 2 年 5 月 10 日

新潟県知事      金   子      清 ⑩

日本赤十字

新潟県支部      金   子      清 ⑩

### 新潟県と新潟県医師会との災害救助の協力に関する協定書

新潟県知事君健男（以下「甲」という。）と新潟県医師会会長曾田徳（以下「乙」という。）とは、非常時における災害救助法（昭和22年法律第18号。以下「災害救助法」という。）に基づく救助の万全を期するため、次により協定を締結するものとする。

（救助の協力）

**第 1 条** 乙は、災害救助法に基づいて甲が行う救助のうち、医療に関する救助の実施について、この協定の定めるところにより協力するものとする。

（救護班の編成）

**第 2 条** 乙は、非常災害に備え、新潟県医師会の会員を班長とする救護班を相当数編成するものとする。

（救護班の派遣）

**第 3 条** 乙は、甲から救護班の派遣要請があった場合は、直ちに派遣するものとする。

（医療施設の利用）

**第 4 条** 救助は救護班によることを原則とするが、急迫した事情のある場合、医療機関に収容して救助を行う必要のある場合等において、乙は、新潟県医師会の会員の医療施設の利用について協力が得られるよう取り計うものとする。

（救助の範囲）

**第 5 条** 乙が行う救助の範囲は、医療、助産及び死体の処理としその内容は、新潟県災害救助法施行細則（昭和 35 年新潟県規則第 30 号。以下「救助法施行細則」という。）第 5 条に定めるところによるものとする。

（医薬品及び衛生材料）

**第 6 条** 救助に必要な医薬品及び衛生材料は原則として、新潟県医師会の会員の手持ちのものを使用するものとする。ただし、甲は、必要な場合は補給の措置を講ずるものとする。

（救護班等の報告）

**第 7 条** 救護班の班長及び医療機関の長は、救助を行った場合においては必要な記録を行うとともに、乙及び甲に報告するものとする。

なお、記録は災害救助実施要領（昭和 41 年 1 月 20 日付け消第 90 号総務部長通達）に定める様式により行うものとする。

（費用弁償）

**第 8 条** 甲は、この協定による救助に要した費用については、救助法施行細則に定めるところにより、費用弁償を行うものとする。

（扶助金）

**第 9 条** 甲は、この協定による救助活動に従事した者が、このために負傷し、疾病にかかり又は死亡した場合においては、災害救助法施行令（昭和 22 年政令第 225 号）に定めるところによ



り扶助金を支給するものとする。

(協 議)

**第 10 条** この協定に定めのない事項及びこの協定に関し疑義の生じた事項については、甲、乙協議のうえ決定するものとする。

この協定の確実を期するため、この協定書を 2 通作成し、甲、乙記名押印のうえ、各自その 1 通を保有するものとする。

昭和 57 年 4 月 1 日

甲 新 潟 県 知 事 君 健 男 ㊟

乙 新潟県医師会会長 曾 田 徳 ㊟

新潟県と新潟県歯科医師会との災害救助の協力に関する協定書

新潟県（以下「甲」という。）と社団法人新潟県歯科医師会（以下「乙」という。）とは、非常時における災害救助法（昭和 22 年法律第 18 号。以下「災害救助法」という。）に基づく救助に万全を期するため、次により協定を締結するものとする。

（救助の協力）

**第 1 条** 乙は、災害救助法に基づいて甲が行う救助のうち、医療に関する救助の実施について、この協定の定めるところにより協力するものとする。

（救護班の編成）

**第 2 条** 乙は、非常災害に備え、乙の会員を班長とする救護班を相当数編成するものとする。

（救護班の派遣）

**第 3 条** 乙は、甲から救護班の派遣要請があった場合は、直ちに救護班を被災地に派遣するものとする。

（医療施設の利用）

**第 4 条** 救助は救護班によることを原則とするが、急迫した事情のある場合、医療機関に収容して救助を行う必要のある場合等において、乙は、乙の会員の医療施設の利用について協力が得られるよう取り計らうものとする。

（救助の範囲）

**第 5 条** 乙が行う救助の範囲は医療とし、その内容は災害救助法施行細則（昭和 35 年新潟県規則第 30 号。以下「救助法施行細則」という。）第 5 条に定めるところによるものとする。

（医薬品及び衛生材料）

**第 6 条** 救助に必要な医薬品及び衛生材料は原則として、乙の会員の手持ちのものを使用するもの。

ただし、甲は、必要な場合は補給の措置を講ずるものとする。

**第 7 条** 救護班の班長及び医療機関の長は、救護を行った場合においては必要な記録を行うとともに、乙及び甲に報告するものとする。

なお、記録は災害救助実施要領（昭和 41 年 1 月 20 日付け消第 90 号総務部長通達）に定める様式により行うものとする。

（費用弁償）

**第 8 条** 甲は、この協定による救助に要した費用については、救助法施行細則に定めるところにより、費用弁償を行うものとする。

（扶助金）

**第 9 条** 甲は、この協定による救助活動に従事した者が、このために負傷し、疾病に

かかり死亡した場合には、災害救助法施行令（昭和 22 年政令第 225 号）に定めるところにより扶助金を支給するものとする。

（協 議）

**第 10 条** この協定に定めのない事項及びこの協定に関し疑義の生じた事項については、甲、乙協議のうえ決定するものとする。

この協定の確実を期するため、この協定書を 2 通作成し、甲、乙記名押印のうえ、各自その 1 通を保有するものとする。

平成 9 年 2 月 14 日

甲 新潟市新光町 4 番地 1  
新潟県  
代表者 新潟県知事 平山征夫

乙 新潟市堀之内南 3 丁目 8 番 13 号  
社団法人新潟県歯科医師会  
会 長 岡 田 恒 雄

新潟県と新潟県薬剤師会との災害救助の協力に関する協定書

新潟県（以下「甲」という。）と社団法人新潟県薬剤師会（以下「乙」という。）とは、次のとおり協定を締結する。

（総 則）

**第 1 条** この協定は、災害救助法（昭和 22 年法律第 18 号。以下「災害救助法」という。）に基づき、甲が行う医療に関する救助の実施について、乙の協力に関し必要な事項を定めるものとする。

（薬剤師の派遣）

**第 2 条** 甲は、救護班を編成するに際し必要が生じた場合は、乙に対し薬剤師の派遣を要請するものとする。

2 乙は、前項の規定に基づき、甲から要請を受けた場合は、直ちに薬剤師を派遣するものとする。

（派遣計画の策定）

**第 3 条** 乙は、非常災害に備え、救助を実施するための派遣計画を策定するものとする。

（薬剤師の活動場所）

**第 4 条** 薬剤師は、救護センター等において、医療活動を実施するものとする。

（薬剤師の業務）

**第 5 条** 乙が行なう救助の範囲は医療として、その内容は、新潟県災害救助法施行細則（昭和 35 年新潟県規則第 30 号。）以下「救助法施行規則」という。）第 5 条に定めるところとし、その業務は次のとおりとする。

(1) 救護センター等における傷病者等に対する調剤、服薬指導

(2) 救護センター等及び医薬品の集積場所等における医薬品の仕分け、管理

（費用弁償等）

**第 6 条** 甲は、この協定による救助に要した費用については、救助法施行細則に定めるところにより、費用弁償を行うものとする。

（扶助金）

**第 7 条** 甲は、この協定による救助活動に従事した者が、このために負傷し、疾病にかかり又は死亡した場合においては、災害救助法施行令（昭和 22 年政令第 225 号）に定めるところにより扶助金を支給するものとする。

（協 議）

**第 8 条** この協定に定めのない事項及びこの協定に関し疑義の生じた事項については、甲乙協議のうえ決定するものとする。

この協定の確実を期するため、この協定書を 2 通作成し、甲、乙記名押印のうえ、各自その 1 通を保有するものとする。

平成 9 年 2 月 14 日

甲 新潟市新光町 4 番地 1  
新潟県  
代表者 新潟県知事 平山征夫

乙 新潟市関屋田町 1-39  
社団法人新潟県薬剤師会  
理事長 佐藤良夫

災害時における医薬品等の供給に関する協定書

新潟県（以下「甲」という。）と社団法人新潟県薬事協会（以下「乙」という。）とは、次のとおり協定を締結する。

（総 則）

**第 1 条** この協定は、新潟県地域防災計画に基づき、甲が行なう災害時における医薬品等の調達業務に対する乙の協力に関し、必要な事項を定めるものとする。

（要 請）

**第 2 条** 甲は、災害時における医薬品等の確保を図るため、調達の必要が生じた場合は、乙に対し、乙の会員が保有する医薬品等の供給を要請するものとする。

2 前項に掲げる医薬品等の調達要請は、原則として文書によるものとする。

（要請事項の措置等）

**第 3 条** 乙は、前条の規定に基づき、甲から要請を受けたときは、要請事項について速やかに措置するとともに、その措置事項を甲に連絡するものとする。

（緊急要請）

**第 4 条** 第 2 条の規定による協力要請において、やむを得ない事情により、甲が乙と連絡がとれない場合は、甲は、直接乙の加入組合員に対し、協力を要請することができるものとする。

（医薬品等の範囲）

**第 5 条** 医薬品等の範囲は次のとおりとする。

- (1) 医薬品
- (2) 医療用具
- (3) 衛生材料
- (4) その他甲が指定するもの

（医薬品等の引取）

**第 6 条** 医薬品等の引取りの場所については、甲が指定するものとし、当該場所において甲が品目及び数量を確認の上、これを引き取るものとする。

（医薬品等の供給報告）

**第 7 条** 乙は、乙の会員が医薬品等の引き渡しを行なったときは、当該医薬品等の供給状況を整理の上、災害時医薬品等供給報告書（別紙様式）を作成し、速やかに甲に提出するものとする。

（医薬品等の価格）

**第 8 条** 医薬品等の引き取り価格は、災害発生時直前における適正な価格とするものとする。

（協 議）

**第 9 条** この協定に定めのない事項及びこの協定に関し疑義が生じた事項については、甲、乙協議のうえ決定するものとする

この協定の確実を期するため、この協定書を2通作成し、甲、乙記名押印のうえ、各自その1通を保管するものとする。

平成9年2月14日

甲 新潟市新光町4番地1  
新潟県  
代表者 新潟県知事 平山征夫

乙 新潟市学校町3-537  
社団法人新潟県薬事協会  
会 長 齋 藤 孝 一

災害時における医薬品等の供給に関する協定書

新潟県（以下「甲」という。）と新潟県医薬品卸組合（以下「乙」という。）とは、次のとおり協定を締結する。

（総 則）

**第 1 条** この協定は、新潟県地域防災計画に基づき、甲が行なう災害時における医薬品等の調達業務に対する乙の協力に関し、必要な事項を定めるものとする。

（要 請）

**第 2 条** 甲は、災害時における医薬品等の確保を図るため、調達の必要が生じた場合は、乙に対し、乙の会員が保有する医薬品等の供給を要請するものとする。

2 前項に掲げる医薬品等の調達要請は、原則として文書によるものとする。

（要請事項の措置等）

**第 3 条** 乙は、前条の規定に基づき、甲から要請を受けたときは、要請事項について速やかに措置するとともに、その措置事項を甲に連絡するものとする。

（緊急要請）

**第 4 条** 第 2 条の規定による協力要請において、やむを得ない事情により、甲が乙と連絡がとれない場合は、甲は、直接乙の加入組合員に対し、協力を要請することができるものとする。

（医薬品等の範囲）

**第 5 条** 医薬品等の範囲は、次のとおりとする。

- (1) 医薬品
- (2) 医療用具
- (3) 衛生材料
- (4) その他甲が指定するもの

（医薬品等の引取）

**第 6 条** 医薬品等の引取りの場所については、甲が指定するものとし、当該場所において甲が品目及び数量を確認の上、これを引き取るものとする。

**第 7 条** 乙は、乙の会員が医薬品等の引き渡しを行なったときは、当該医薬品等の供給状況を整理の上、災害時医薬品等供給報告書（別紙様式）を作成し、速やかに甲に提出するものとする。

（医薬品等の価格）

**第 8 条** 医薬品等の引き取り価格は、災害発生時直前における適正な価格とするものとする。

（協 議）

**第 9 条** この協定に定めのない事項及びこの協定に関し疑義が生じた事項については、甲、乙協議のうえ決定するものとする。



この協定の確実を期するため、この協定書を2通作成し、甲、乙記名押印のうえ、各自その1通を保管するものとする。

平成9年2月14日

甲 新潟市新光町4番地1  
新潟県  
代表者 新潟県知事 平山征夫

乙 新潟市川岸町2-8-2  
新潟県医薬品卸組合  
理事長 鈴木 淳

災害時における医薬品等の供給に関する協定書

新潟県（以下「甲」という。）と東北新潟歯科用品商協同組合（以下「乙」という。）とは、次のとおり協定を締結する。

（総 則）

**第 1 条** この協定は、新潟県地域防災計画に基づき、甲が行なう災害時における医薬品等の調達業務に対する乙の協力に関し、必要な事項を定めるものとする。

（要 請）

**第 2 条** 甲は、災害時における医薬品等の確保を図るため、調達の必要が生じた場合は、乙の新潟県支部に対し、乙の会員が保有する医薬品等の供給を要請するものとする。

2 前項に掲げる医薬品等の調達要請は、原則として文書によるものとする。

（要請事項の措置等）

**第 3 条** 乙は、前条の規定に基づき、甲から要請を受けたときは、要請事項について速やかに措置するとともに、その措置事項を乙の新潟県支部を通して甲に連絡するものとする。

（緊急要請）

**第 4 条** 第2条の規定による協力要請において、やむを得ない事情により、甲が乙と連絡がとれない場合は、甲は、直接乙の加入組合員に対し、協力を要請することができるものとする。

（医薬品等の範囲）

**第 5 条** 医薬品等の範囲は、次のとおりとする。

- (1) 医薬品
- (2) 医療機器
- (3) 衛生材料
- (4) その他甲が指定するもの

（医薬品等の引取）

**第 6 条** 医薬品等の引取りの場所について、甲が指定するものとし、当該場所において甲が品目及び数量を確認の上、これを引き取るものとする。

（医薬品等の供給報告）

**第 7 条** 乙は、乙の会員が医薬品等の引き渡しを行なったときは、当該医薬品等の供給状況を整理の上、災害時医薬品等供給報告書（別紙様式）を作成し、速やかに乙の新潟県支部を通して甲に提出するものとする。

（医薬品等の価格）

**第 8 条** 医薬品等の取引価格は、災害発生時直前における適正な価格とするものとする。

（協 議）

**第 9 条** この協定に定めのない事項及びこの協定に関し疑義が生じた事項については、甲、乙協議のうえ決定するものとする。

この協定の確実を期するため、この協定書を2通作成し、甲、乙記名押印のうえ、各自その1通を保管するものとする。

平成9年2月14日

甲 新潟県新光町4番地1  
新潟県  
代表者 新潟県知事 平山征夫

乙 秋田県大館市御成町2-7-28  
東北新潟歯科用品商協同組合  
理事長 谷本 博

災害時における医療機器の供給及び修理に関する協定書

新潟県（以下「甲」という。）と新潟県医理科器械同業組合（以下「乙」という。）とは、次のとおり協定を締結する。

（総 則）

**第 1 条** この協定は、新潟県地域防災計画に基づき、甲が行なう災害時における医療機器の調達及び修理業務に対する乙の協力に関し、必要な事項を定める。

（要 請）

**第 2 条** 甲は、災害時における医療機器の確保及び修理の必要が生じた場合は、乙に対し、乙の会員が保有する医療機器の調達及び修理業務を要請するものとする。

2 前項に掲げる医療機器の調達及び修理業務の要請は、原則として文章によるものとする。

（要請事項の措置等）

**第 3 条** 乙は、前条の規定に基づき、甲から要請を受けたときは、要請事項について速やかに措置するとともに、その措置事項を甲に連絡するものとする。

（緊急要請）

**第 4 条** 第 2 条の規定による協力要請において、やむ得ない事情により、甲が乙と連絡がとれない場合は、甲は、直接乙の加入組合員に対し、協力を要請することができるものとする。

（医療機器の引取）

**第 5 条** 医療機器の引き取りの場所については、甲が指定するものとし、当該場所において甲が品目及び数量を確認の上、これを引き取るものとする。

（医療機器の供給報告）

**第 6 条** 乙は、乙の会員が医療機器の引き渡しを行なったときは、当該医療機器供給状況を整理の上、災害時医療機器供給報告書（別紙様式）を作成し、速やかに甲に提出するものとする。

（医療機器の価格）

**第 7 条** 医療機器の取引価格は、災害発生時直前における適正な価格とするものとする。

(協 議)

**第 8 条** この協定に定めのない事項及びこの協定に関し疑義が生じた事項については、甲、乙協議のうえ決定するものとする。

この協定の確実を期するため、この協定書を 2 通作成し、甲、乙記名押印のうえ、各自その 1 通を保管するものとする。

平成 9 年 2 月 14 日

甲 新潟市新光町 4 番地 1

新潟県

代表者 新潟県知事 平山征夫

乙 新潟市東中通 1 番地 86

新潟県医理科器械同業組合

理事長 小 木 順 一 郎

## 災害時におけるボランティア活動に関する協定書

新潟県（以下「甲」という。）と社団法人新潟県接骨師会（以下「乙」という。）は次のとおり協定を締結する。

（総則）

第1条 この協定は、災害時において、乙がボランティア活動を行う際の甲との連携に関し必要な事項を定めるものとする。

2 前項に規定する乙によるボランティア活動とは、次に掲げるものをいう。

避難所等における傷病者に対する応急救護（柔道整復師法（昭和45年法律第19号）に規定された業務の範囲）の実施

（連携の内容）

第2条 甲は、災害時において、乙がボランティア活動を行おうとする際には、甲の行う応急救護活動との調整を図りつつ、ボランティア派遣の必要性を判断し、派遣が必要と認める場合には、乙に対し、派遣場所、日時、救護の対象人数等を明示して派遣を依頼するものとする。

2 乙は、甲の依頼に対し、可能な限り協力を行うものとする。

3 甲は、避難所等の管理者に対し乙の活動にかかる協力依頼を行うものとする。

（協議）

第3条 この協定の条項の解釈について疑義を生じたとき、または、この協定に定めのない事項については、甲乙協議のうえ定めるものとする。

（有効期間）

第4条 この協定の有効期間は平成18年4月1日から平成19年3月31日までとする。ただし、この協定の有効期間満了の日の3ヶ月前までに、甲乙双方から何らかの申し出がない場合は、期間満了日の翌日から1年間延長するものとし、以後同様とする。

この協定を証するため、本書を2通作成し、甲乙それぞれ記名押印の上、各1通を保有する。

平成18年3月30日

甲 新潟県新潟市新光町4番地1  
新潟県  
代表者 新潟県知事 泉田 裕彦

乙 新潟県新潟市明石1丁目2番28号  
社団法人新潟県接骨師会  
会長 山田 健作

## 災害時における災害救助犬の出動に関する協定

新潟県（以下「甲」という。）とNPO法人災害救助犬協会新潟（以下「乙」という。）は、災害時における災害救助犬の出動に関し、次のとおり協定を締結する。

### （趣旨）

第1条 この協定は、新潟県内において地震、風水害等の大規模災害が発生した場合に、甲が行う被災者の捜索活動を円滑に実施するため、乙がボランティア活動として災害救助犬の出動を行う際の甲との連携に関し必要な事項を定めるものとする。

### （出動要請）

第2条 甲は、捜索活動のために必要があると認めるときは、乙に対し、災害救助犬の出動を要請するものとする。

2 前項の要請は、文書をもって行うものとする。ただし、文書をもって要請する暇がないときは、口頭で要請し、その後速やかに文書を提出するものとする。

### （出動）

第3条 乙は、前条第1項の出動要請に協力し、できる限り速やかに災害救助犬を出動させるよう努めるものとする。

2 乙は、出動体制が整ったときは、速やかに出動部隊の構成及び現場到着予定時刻等、必要な事項を甲に連絡するものとする。

### （捜索活動の実施等）

第4条 乙の出動部隊の構成員は、出動した災害現場においては、甲の指定する現場指揮者の指示に従い捜索活動を実施するものとする。

### （訓練の参加）

第5条 乙は、この協定による捜索活動が円滑に行われるよう、甲が行う訓練への参加に努めるものとする。

### （県の協力）

第6条 甲は、乙が行う訓練に対し、必要な支援を行うよう努めるものとする。

### （協議）

第7条 この協定の条項の解釈について疑義を生じたとき、又は、この協定に定めのない事項については、甲乙協議のうえ定めるものとする。

(有効期間)

第8条 この協定は、平成18年10月14日からその効力を有するものとし、甲又は乙が文書をもって協定の終了を通知しない限り、その効力を継続する。

この協定の締結を証するため、本書2通を作成し、甲、乙それぞれ記名押印の上、各自その1通を保有する。

平成18年10月14日

甲 新潟県新潟市新光町4番地1  
新潟県知事 泉田裕彦

乙 NPO法人災害救助犬協会新潟  
理事長 堀内 貞



## 災害時における遺体保存に必要な資機材の供給に関する協定書

### (趣旨)

第1条 この協定は、地震、風水害その他の災害が発生した場合における広域火葬の円滑な実施及びそれに係る遺体の適切な取扱いを確保することに関して、新潟県（以下「甲」という。）が社団法人全日本冠婚葬祭互助協会（以下「乙」という。）に協力を要請するに当たって必要な事項を定めるものとする。

### (定義)

第2条 この協定において、「遺体保存に必要な資機材（以下「資機材」という。）」とは、災害救助法（昭和22年法律第118号）第23条第1項第9号に規定する「埋葬」及び同法施行令（昭和22年政令第225号）第8条第1項第1号に規定する「死体の捜索及び処理」に係るものをいう。

### (所定の手続き)

第3条 甲は、資機材の供給要請に当たっては、資機材の品名、数量及び納入先等の必要事項を別記様式1をもって乙に連絡するものとする。ただし、緊急の場合は電話等によることができる。この場合において、甲は後に前記文書を速やかに乙に提出しなければならない。

### (資機材の搬送及び提供等)

第4条 乙は、前条の要請の連絡があったときは、甲の指定する市町村の設置する遺体安置所等への資機材の搬送及び提供等の業務を行うものとする。なお、要請後に搬送及び提供等の内容に変更があり、やむを得ない事情により、乙と連絡が取れない場合は、甲は、直接乙の会員に対し、変更の内容を伝えることができるものとする。その場合にあっては、可及的速やかにその旨を乙に連絡するものとする。

### (資機材の搬送体制の確保)

第5条 甲は、乙の会員の資機材の搬送経路の確保等について、必要な措置を講ずるものとする。

### (報告)

第6条 乙は、第4条の規定により、甲の要請を受けて資機材の搬送及び提供等をしたときは、実施内容を別記様式2により報告するものとする。

### (費用の支払)

第7条 乙は、この協定による資機材の供給に要した費用については、甲又は甲の指定する市町村に請求するものとする。

1 資機材の供給に係る費用の算定については、災害救助法による基準告示に定める額を踏まえ、災害発生前における地域の通常の実費等を参考として、甲乙協議の上、決定するものとする。

(災害補償)

第8条 本協定により資機材の供給に従事した者が、その業務に従事したことにより死亡し、負傷し、疾病等にかかった場合においては、次に掲げる場合を除き、その損害の補償については、甲及び乙は誠意を持って協議するものとする。

- (1) 供給に従事する者の故意又は重大な過失による場合
- (2) 当該損害につき、乙又は応援に従事する者が締結した損害保険契約により、保険給付を受けることができる場合
- (3) 当該損害が第三者の行為による者であって、当該第三者から損害賠償を受けることができる場合

(連絡窓口)

第9条 この協定の業務に関する甲及び乙の連絡窓口は別表に定めるものとする。

(組合員名簿等の提供)

第10条 乙は、この協定に係る乙の組合員名簿を毎年1回甲に提供するものとし、組合員に異動があった場合は、甲に報告するものとする。

(協議)

第11条 この協定に定めるもののほか必要な事項については、その都度甲乙協議のうえ定めるものとする。

(適用)

第12条 この協定は、平成18年12月27日から適用する。

この協定を証するため、本書2通を作成し、甲乙記名押印のうえ、各1通を保有する。

平成18年12月27日

甲 新潟県新潟市新光町4番地1  
新潟県  
代表者 新潟県知事 泉田 裕彦

乙 東京都港区虎ノ門3-6-2  
第2秋山ビル7階  
社団法人全日本冠婚葬祭互助協会  
代表者 会長 柴山 文夫

別記様式 1

生衛第 号  
平成 年 月 日

社団法人全日本冠婚葬祭互助協会長 様

新潟県福祉保健部長

災害時における遺体保存に必要な資機材の供給に  
関する協力要請書（第 報）

災害時における遺体保存に必要な資機材の供給に関する協定第 3 条に基づき、次のとおり協力を要請します。

電話等による連絡日時	年 月 日 時 分
資機材の品名、数量及び納入先等	品 名 数 量 期 日 年 月 日 納入先
連絡担当者等	電 話
備 考	

別記様式2

〇〇第  
平成 年 月 日

新潟県福祉保健部長 様

社団法人全日本冠婚葬祭互助協会長

災害時における遺体保存に必要な資機材の供給に  
関する実績報告書

災害時における遺体保存に必要な資機材の供給に関する協定第6条に基づき、実施した内容は次のとおりです。

協力要請書番号及び日時	年 月 日 (第 報)
供給した資機材の品名、数量及び納入先等	品 名 数 量 期 日 年 月 日 納入先
連絡担当者等	電話
備 考	

## 別表

	連絡担当部署	住所	電話番号（直通） FAX番号
甲	新潟県福祉保健部 生活衛生課	新潟市新光町4番地1	025(280)5204 025(284)6757
乙	社団法人全日本冠 婚葬祭互助協会	東京都港区虎ノ門3- 6-2 第2秋山ビル 7階	03(3433)4415 03(3435)0880
	社団法人全日本冠 婚葬祭互助協会北 関東ブロック新潟 地区本部 株式会 社アーケベル	新潟市南笹口2丁目7 番20号	025(247)6111 025(247)1234

## 災害時における遺体保存に必要な資機材の供給に関する協定書

### (趣旨)

第1条 この協定は、地震、風水害その他の災害が発生した場合における広域火葬の円滑な実施及びそれに係る遺体の適切な取扱いを確保することに関して、新潟県（以下「甲」という。）が新潟県葬祭業協同組合（以下「乙」という。）に協力を要請するに当たって必要な事項を定めるものとする。

### (定義)

第2条 この協定において、「遺体保存に必要な資機材（以下「資機材」という。）」とは、災害救助法（昭和22年法律第118号）第23条第1項第9号に規定する「埋葬」及び同法施行令（昭和22年政令第225号）第8条第1項第1号に規定する「死体の搜索及び処理」に係るものをいう。

### (所定の手続き)

第3条 甲は、資機材の供給要請に当たっては、資機材の品名、数量及び納入先等の必要事項を別記様式1をもって乙に連絡するものとする。ただし、緊急の場合は電話等によることができる。この場合において、甲は後に前記文書を速やかに乙に提出しなければならない。

### (資機材の搬送及び提供等)

第4条 乙は、前条の要請の連絡があったときは、甲の指定する市町村の設置する遺体安置所等への資機材の搬送及び提供等の業務を行うものとする。なお、要請後に搬送及び提供等の内容に変更があり、やむを得ない事情により、乙と連絡が取れない場合は、甲は、直接乙の会員に対し、変更の内容を伝えることができるものとする。その場合にあっては、可及的速やかにその旨を乙に連絡するものとする。

### (資機材の搬送体制の確保)

第5条 甲は、乙の会員の資機材の搬送経路の確保等について、必要な措置を講ずるものとする。

### (報告)

第6条 乙は、第4条の規定により、甲の要請を受けて資機材の搬送及び提供等をしたときは、実施内容を別記様式2により報告するものとする。

### (費用の支払)

第7条 乙は、この協定による資機材の供給に要した費用については、甲又は甲の指定する市町村に請求するものとする。

2 資機材の供給に係る費用の算定については、災害救助法による基準告示に定める額を踏まえ、災害発生前における地域の通常の実費等を参考として、甲乙協議の上、決定するものとする。

(災害補償)

第8条 本協定により資機材の供給に従事した者が、その業務に従事したことにより死亡し、負傷し、疾病等にかかった場合においては、次に掲げる場合を除き、その損害の補償については、甲及び乙は誠意を持って協議するものとする。

- (1) 供給に従事する者の故意又は重大な過失による場合
- (2) 当該損害につき、乙又は応援に従事する者が締結した損害保険契約により、保険給付を受けることができる場合
- (3) 当該損害が第三者の行為による者であって、当該第三者から損害賠償を受けることができる場合

(連絡窓口)

第9条 この協定の業務に関する甲及び乙の連絡窓口は別表に定めるものとする。

(組合員名簿等の提供)

第10条 乙は、この協定に係る乙の組合員名簿を毎年1回甲に提供するものとし、組合員に異動があった場合は、甲に報告するものとする。

(協議)

第11条 この協定に定めるもののほか必要な事項については、その都度甲乙協議のうえ定めるものとする。

(適用)

第12条 この協定は、平成18年12月27日から適用する。

この協定を証するため、本書2通を作成し、甲乙記名押印のうえ、各1通を保有する。

平成18年12月27日

甲 新潟市新光町4番地1  
新潟県  
代表者 新潟県知事 泉田 裕彦

乙 新潟市鏡3丁目6番30号  
クローバーハイツ88 203号  
新潟県葬祭業協同組合  
代表者 理事長 山中 正

別記様式 1

生衛第 号  
平成 年 月 日

新潟県葬祭業協同組合理事長 様

新潟県福祉保健部長

災害時における遺体保存に必要な資機材の供給に  
関する協力要請書（第 報）

災害時における遺体保存に必要な資機材の供給に関する協定第 3 条に基づき、次のとおり協力を要請します。

電話等による連絡日時	年 月 日 時 分
資機材の品名、数量及び納入先等	品 名 数 量 期 日 年 月 日 納入先
連絡担当者等	電話
備 考	



新潟県福祉保健部長 様

新潟県葬祭業協同組合理事長

災害時における遺体保存に必要な資機材の供給に  
関する実績報告書

災害時における遺体保存に必要な資機材の供給に関する協定第6条に基づき、実施した内容は次のとおりです。

協力要請書番号及び日時	年 月 日 (第 報)
供給した資機材の品名、数量及び納入先等	品 名 数 量 期 日 年 月 日 納入先
連絡担当者等	電話
備 考	

## 別表

	連絡担当部署	住所	電話番号（直通） F A X 番号
甲	新潟県福祉保健部 生活衛生課	新潟市新光町4番地1	025 (280) 5204 025 (284) 6757
乙	新潟県葬祭業協同 組合	新潟市鏡3丁目6番 30号クローバーハイ ツ88 203号	025 (247) 2511 025 (247) 2533

## (目的)

第1条 この要綱は、地震などの自然災害、集団的に傷病者が発生する重大な事故等において、災害の急性期（発災後おおむね48時間以内）に救命処置等の活動を行う新潟県内の災害派遣医療チーム「新潟DMA T（Disaster Medical Assistance Team）」（以下、「新潟DMA T」という。）の編成及び運営に関し必要な事項を定める。

## (DMA T指定医療機関)

第2条 知事は、次の要件を満たす新潟県内の医療機関のうち、新潟DMA Tの編成及び運営について、協力を申し出た医療機関を新潟DMA T指定医療機関（以下、「指定病院」という。）として指定する。

- (1) 医療機関として新潟DMA T派遣を行う意志を持つこと
- (2) 新潟DMA Tの活動に必要な人員、装備を持つこと
- (3) 災害拠点病院であること

2 知事は、指定病院と新潟DMA Tの派遣に関する協定を締結する。

3 知事は、指定病院の要件を満たさなくなったと認めるときは、指定を取り消すものとする。

## (編成)

第3条 新潟DMA Tの隊員は、指定病院の職員で独立行政法人国立病院機構災害医療センター等で実施される日本DMA T隊員養成研修を修了し、厚生労働省に登録された者（以下、「DMA T登録者」という。）とする。

2 新潟DMA Tは、1チームにつき医師2名、看護師2名、業務調整員1名の5名で構成することを基本とする。

3 指定病院の長は、新潟DMA Tの派遣に当たり、想定される活動内容に即した隊員でチームを構成するものとする。

## (責任者)

第4条 指定病院の長は、新潟DMA Tの派遣に当たっては、隊員の中からチームの責任者を選定するものとする。

2 責任者は、チームの医療活動を統括する。

3 知事は、県内において新潟DMA T及び県外から派遣されたDMA T（以下、「県外DMA T」という。）の複数チームが活動する災害時には、新潟DMA Tの責任者の中から統括責任者（以下、「統括DMA T」という。）を選定するものとする。

4 統括DMA Tは、災害現場において、各チームの責任者及び県災害対策本部等との連携を図り、DMA Tの医療活動全体を統括する。

(DMA T登録者の報告)

第5条 指定病院の長は、毎年4月1日現在のDMA T登録者を知事に報告するものとする。

2 指定病院の長は、DMA T登録者及び登録内容に変更があったときは、その都度報告するものとする。

(派遣基準)

第6条 知事は、災害等の発生により次の事項に該当すると認めるときは、指定病院の長に対し新潟DMA Tの派遣を要請するものとする。

(1) 県内において救命処置を要する重症者を含む多数の傷病者が発生又は発生すると見込まれる場合で、新潟DMA Tが出動し対応することが効果的であると認める場合

(2) 被災地の市町村長、新潟県広域消防相互応援協定に定める地域の代表消防本部の長(以下、「代表消防本部の長」という。)、被災地内の災害拠点病院の長及び指定病院の長から知事に派遣の依頼があった場合

(3) 知事が特に必要と認めた場合

2 前項第1号に準じ、指定病院の長が特に必要と認める場合についても派遣できるものとする。

(派遣要請の特例)

第7条 被災地の市町村長は、災害等の発生で救命処置を要する重症者を含む多数の傷病者が発生又は発生すると見込まれる場合の初期対応において、新潟DMA Tが出動し対応することが効果的であると認めるときは、知事に対して新潟DMA Tの派遣要請を依頼することができるものとする。ただし、緊急やむを得ない事情により知事に依頼する暇がないときは、指定病院の長に対して新潟DMA Tの派遣を要請することができるものとする。

2 前項ただし書の規定により新潟DMA Tの派遣を要請したときは、市町村長は、速やかに知事に報告し、知事の承認を得るものとする。

3 前項の規定により知事が承認した新潟DMA Tの派遣は、知事の要請に基づくものとみなす。

4 被災地の消防機関の長は、災害等の発生で救命処置を要する重症者を含む多数の傷病者が発生又は発生すると見込まれる場合の初期対応において、新潟DMA Tが出動し対応することが効果的であると認めるときは、代表消防本部の長に知事に対しての新潟DMA Tの派遣要請を依頼することができるものとする。

5 代表消防本部の長は、前項の規定により依頼があったときは、知事に対し新潟DMA Tの派遣要請を依頼する。ただし、緊急やむを得ない事情により知事に依頼する暇がないときは、指定病院の長に対して新潟DMA Tの派遣を要請することができるものとする。

6 前項ただし書の規定により新潟DMA Tの派遣を要請したときは、代表消防本部の長は、速やかに知事に報告し、知事の承認を得るものとする。

- 7 前項の規定により知事が承認した新潟DMA Tの派遣は、知事の要請に基づくものとみなす。
- 8 被災地内の災害拠点病院の長は、被災地の状況等により、知事に新潟DMA T及び県外DMA Tの派遣を要請できるものとする。
- 9 新潟DMA Tの各チームの責任者は、被災地の状況等により、指定病院の長を通じ、知事に他の新潟DMA T及び県外DMA Tの派遣を要請できるものとする。
- 10 前2項の規定により要請する場合には、派遣必要チーム数又は派遣要請範囲を併せて報告するものとする。

(待機要請)

- 第8条 知事は、県外において災害等の発生により新潟DMA Tの派遣が必要となる可能性があるときは、指定病院の長に対し待機を要請するものとする。
- 2 指定病院の長は、新潟DMA Tの待機要請を受けたときは、新潟DMA Tを待機させるものとする。ただし、病院運営に多大な支障が生じる恐れがある場合は、待機させないことができる。
  - 3 指定病院の長は、次の事項に該当するときは、要請の有無にかかわらず新潟DMA Tを待機させるものとする。ただし、病院運営に多大な支障が生じる恐れがある場合は、待機させないことができる。
    - (1) 東京都23区で震度5強以上の地震が発生した場合
    - (2) その他の地域で震度6弱以上の地震が発生した場合
    - (3) 津波警報(大津波)が発表された場合
    - (4) 東海地震注意情報が発表された場合
    - (5) 大規模な航空機墜落事故が発生した場合
  - 4 指定病院の長は、新潟DMA Tが待機を開始したときは、知事に報告するものとする。
  - 5 知事は、新潟DMA Tの派遣が必要となる可能性がないと見込まれるときは、待機を解除するものとする。

(出動)

- 第9条 新潟DMA Tは、所属する指定病院の長の命により出動する。
- 2 指定病院の長は、新潟DMA Tの派遣要請を受けたときは、新潟DMA Tを派遣するものとする。ただし、新潟DMA Tの派遣により病院運営に多大な支障が生じる恐れがある場合は、派遣しないことができる。
  - 3 指定病院の長は、新潟DMA Tの派遣を決定したときは、速やかに知事に報告するものとする。ただし、第7条第5項ただし書きの規定により代表消防本部の長から新潟DMA Tの派遣要請があった場合は、代表消防本部の長に報告するものとする。
  - 4 移動手段は、新潟DMA Tの各チームが確保することを原則とする。
  - 5 指定病院の長は、県内の災害において、知事の要請を受ける前に新潟DMA Tの派遣を決定したときは、速やかに知事に報告しその承認を得るものとする。

(協議)

第15条 この要綱に定めのない事項、またはこの要綱に関し疑義が生じた事項については、知事と指定病院の長が協議して定めるものとする。

(日本赤十字社新潟県支部との協働)

第16条 日本赤十字社新潟県支部が編成する救護班は、本要綱における新潟DMATと協働して活動するものとする。

2 前項の規定による協働の内容は、知事と日本赤十字社新潟県支部が協議の上、決定するものとする。

附 則

この要綱は、平成20年4月1日から施行する。

附 則

この要綱は、平成21年5月1日から施行する。

## 新潟DMATの派遣に関する協定

新潟県（以下、「甲」という。）と、〇〇〇〇〇〇病院（以下、「乙」という。）とは、災害発生時における災害派遣医療チーム（以下、「新潟DMAT」という。）の派遣に関し、次のとおり協定を締結する。

### （総則）

第1条 この協定は、新潟DMAT運営要綱（以下、「運営要綱」という。）に基づき、甲が災害時において、乙に派遣を依頼する新潟DMATの活動について必要な事項を定める。

### （派遣要請等）

第2条 甲は、運営要綱に基づき、災害等の発生により、新潟DMATが出動し対応することが効果的であると認める場合には、乙に対し、新潟DMATの派遣を要請するものとする。

2 乙は、前項の規定により甲から要請を受けたときには、新潟DMATを派遣するものとする。ただし、乙は、新潟DMATの派遣により病院運営に多大な支障が生じる恐れがある場合は、派遣しないことができる。

3 乙は、県内の災害において、甲の要請を受ける前に新潟DMATの派遣を決定したときは、速やかに甲に報告しその承認を得るものとする

4 前項の規定により、甲が承認した新潟DMATの派遣は、甲の要請に基づくものとみなす。

### （派遣先）

第3条 乙が派遣する新潟DMATは、原則として、県内において救命活動を行う。ただし、他の都道府県からの応援協定等による派遣要請があった場合等、甲が必要と認めた場合には、県外において救命活動を行うものとする。

### （新潟DMATの業務）

第4条 乙が派遣する新潟DMATは、原則、被災地内の災害現場等において次の救命活動を行うものとする。

(1) 消防機関等と連携したトリアージ、緊急治療、がれきの下の医療等の実施（現場活動）

(2) 被災地内及び近隣地域への患者搬送及び搬送中における診療の実施（域内搬送）

(3) 被災地内で支援が必要な病院の長（主として災害拠点病院長）の指揮下での病院におけるトリアージ、診療等の実施（病院支援）

(4) 必要に応じて被災地内では対応困難な重症患者に対する根治的な治療を目的とした被災地外への広域搬送（広域医療搬送）

### （指揮命令等）

第5条 乙が派遣する新潟DMATに対する指揮命令及び業務の連絡調整は、甲が指定する者が行うものとする。

(身分)

第6条 乙が派遣する新潟DMA Tの隊員は、派遣元である乙の職員として救命活動に従事する。

(現場までの移動手段)

第7条 乙が派遣する新潟DMA Tの現場までの移動手段は、原則として乙が確保するものとする。

(搬送先医療機関の確保)

第8条 甲は、災害時における乙の救命活動を支援するため、県内の災害拠点病院のほか必要な搬送先医療機関に対して協力の要請を行うとともに、入院患者の収容可能数等を把握しておくものとする。

(費用負担)

第9条 甲の要請に基づき、乙が派遣した新潟DMA Tが救命活動を実施した場合に要する次の経費は、甲が負担するものとする。

(1) 派遣に要する経費

(2) 乙が携行した医薬品等を使用した場合の実費

(3) 前各号に定めるもののほか、この協定の実施のために要した経費のうち甲が必要と認めた経費

2 甲は、他の都道府県からの応援協定等による派遣要請に基づき、乙に新潟DMA Tの派遣を要請した場合については、派遣要請した都道府県（以下、「要請元」という。）において負担するよう要請し、要請元が乙に支払を行うものとする。

3 新潟DMA T派遣のための待機に要する費用は、甲からの要請の有無にかかわらず、乙の負担とする。

(補償)

第10条 甲は、乙が派遣した新潟DMA Tが第4条に規定する業務に従事したことに伴う事故に対応するため、隊員の傷害保険に加入する。

(災害救助法が適用された場合の費用弁償)

第11条 甲の要請に基づき、乙が派遣した新潟DMA Tが、災害救助法第24条（救助業務の従事命令）又は第25条（救助業務への協力命令）の規定による救助に関する業務に従事し、又は協力した場合は、甲は、災害救助法第33条（費用の支弁区分）及び同法施行令第11条（実費弁償）の定めるところにより費用を弁償する。

(災害救助法が適用された場合の扶助金の支給)

第12条 甲の要請に基づき、乙が派遣した新潟DMA Tが、災害救助法第24条（救助業務の従事命令）又は第25条（救助業務への協力命令）の規定による救助に関する業務に従事し、又は協力したことにより負傷し、疾病にかかり、又は死亡した場合には、甲は、災害救助法第29条（扶助金の支給）及び同法施行令第13条（扶助金の種目）から第21条（打切扶助金）の定めるところにより扶助金を支給する。



(定めのない事項)

第13条 この協定に定めのない事項及びこの協定に関し疑義が生じたときは、甲、乙協議して定めるものとする。

(有効期間)

第14条 この協定の有効期間は、協定締結の日から起算して1年間とする。ただし、この協定の有効期間満了の日から1か月前までに、甲、乙いずれからも何ら意思表示がなされないときは、有効期間満了の日から起算して1年間この協定は延長されるものとし、以降も同様とする。

この協定の締結を証するため、本書2通を作成し、甲、乙記名押印の上、それぞれ1通を保管する。

平成 年 月 日

新潟市中央区新光町4番地1  
甲 新潟県  
代表者 新潟県知事 泉田 裕彦

〇〇市〇〇  
乙 〇〇病院  
院 長 〇〇〇〇

## 新潟DMA T指定医療機関一覧

平成23年2月1日現在

病 院 名	電話番号 FAX 番号	住 所	郵便番号	指定年月日
(厚)村上総合病院	0254(53)2141 0254(52)4362	村上市田端町2-17	958-8533	平成20年4月1日
下越病院	0250(22)4711 0250(24)4740	新潟市秋葉区中沢町 1-23	956-0831	平成20年4月1日
新潟大学医歯学 総合病院	025(223)6161 025(227)0719	新潟市中央区旭町通 1-754	951-8520	平成20年4月1日
新潟市民病院	025(281)5151 025(281)5187	新潟市中央区鐘木463-7	950-1197	平成20年4月1日
長岡赤十字病院	0258(28)3600 0258(28)9000	長岡市千秋2丁目297-1	940-2085	平成20年4月1日
(県)十日町病院	025(757)5566 025(757)5566	十日町高山32-9	948-0065	平成20年4月1日
(県)中央病院	025(522)7711 025(521)3720	上越市新南町205	943-0192	平成20年4月1日
(厚)佐渡総合病院	0259(63)3121 0259(63)6349	佐渡市千種113-1	952-1209	平成20年4月1日
(県)新発田病院	0254(22)3121 0254(26)3874	新発田市本町1-2-8	957-8588	平成21年1月15日
(県)六日町病院	025(772)7111 025(772)7119	南魚沼市六日町636-2	949-6623	平成22年9月30日
済生会新潟第二病院	025(233)6161 025(233)8880	新潟市西区寺地280-7	950-1104	平成23年1月22日

新潟県と新潟大学医歯学総合病院との災害救助の  
協力に関する協定書

新潟県（以下「甲」という。）と新潟大学医歯学総合病院（以下「乙」という。）とは、次のとおり協定を締結する。

（総則）

第1条 この協定は、災害救助法（昭和22年法律第18号。以下「災害救助法」という。）に基づき、甲が行う医療に関する救助の実施について、乙の協力に関し必要な事項を定めるものとする。

（医師の派遣）

第2条 甲は、被災地において医療需給の調整を行う災害医療コーディネーター（以下「コーディネーター」という。）の活動について、支援が必要と認める場合は、乙に対し医師の派遣を要請するものとする。

2 乙は、前項の規定に基づき、甲から要請を受け、支援が必要と認める場合は、医師を派遣するものとする。ただし、医師の派遣により病院運営に多大な支障が生じる恐れがある場合は、派遣しないことができる。

（派遣医師の指定）

第3条 乙は、前条第2項により派遣する医師を、あらかじめ指定しておくものとする。

（医師の活動場所）

第4条 第2条第2項により派遣された医師は、保健所等において、災害医療アドバイザー（以下「アドバイザー」という。）としてコーディネーターが行う業務を支援するものとする。

（医師の業務）

第5条 この協定による乙の協力の範囲は医療とし、その内容は、新潟県災害救助法施行細則（昭和35年新潟県規則第30号。以下「救助法施行規則」という。）第5条に定めるところとし、アドバイザーとして行う医師の業務は次のとおりとする。

- (1) 被災地における医療情報の収集
- (2) 医療救護班等の派遣調整
- (3) その他、コーディネーターが必要と認める業務

（費用弁償等）

第6条 甲は、この協定による乙の協力に要した費用については、救助法施行細則に定めるところにより、費用弁償を行うものとする。

(扶助金)

第7条 甲は、第5条による業務に従事した者が、このために負傷し、疾病にかかり又は死亡した場合においては、災害救助法施行令（昭和22年政令第225号）に定めるところにより扶助金を支給するものとする。

(協議)

第8条 この協定に定めのない事項及びこの協定に関し疑義の生じた事項については、甲乙協議の上決定するものとする。

この協定の確実を期するため、この協定書を2通作成し、甲、乙記名押印のうえ、各自その1通を保有する。

平成20年7月15日

甲 新潟市中央区新光町4番地1  
新潟県  
代表者 新潟県知事 泉田 裕彦

乙 新潟市中央区旭町通一番町754番地  
新潟大学医歯学総合病院  
病院長 畠山 勝義

災害時における新潟県消防防災ヘリコプターにより撮影した災害に係る映像の提供及び使用に関する協定

新潟県（以下「甲」という。）と報道機関（以下「乙」という。）とは、災害時における新潟県消防防災ヘリコプターにより撮影した災害に係る映像（以下「ヘリテレ映像」という。）の提供及び使用について、次のとおり協定を締結する。

（目的）

第1条 この協定は、災害時において甲が新潟県消防防災ヘリコプターによる情報収集活動により撮影したヘリテレ映像を乙に提供し、乙がその映像を放送等に活用することを通じて、災害時における災害予防と迅速な避難等に必要な情報を緊急かつ広範に県民に伝えることを目的とする。

（県庁内テレビ共聴システムの放送による提供）

第2条 甲は、災害の発生に伴い、県民に対して災害に関する情報を緊急に周知する必要があると認めたときは、県庁内テレビ共聴システムの放送により、乙にヘリテレ映像を提供することができる。

（DVD等の記録媒体による提供）

第3条 乙は、ヘリテレ映像をDVD等の記録媒体に収録して提供することについて、幹事社を通じて甲に求めることができる。

この場合、幹事社は、甲が指定するDVD等の記録媒体1部を添付して広報広聴課（休日及び夜間は危機対策課）に申し出るものとする。

2 甲は、前項の規定によりヘリテレ映像の提供を求められたときは、幹事社から提出されたDVD等の記録媒体1部にヘリテレ映像を収録し、広報広聴課（休日及び夜間は危機対策課）を経由して乙に提供するものとする。

（第三者への無断配付等の禁止）

第4条 乙は、本協定により取得したヘリテレ映像を、第三者に対して無断で提供、配付もしくは譲渡をしてはならない。

2 前項の規定にかかわらず、乙が提供を受けた映像を系列局に再提供する場合にあっては、乙の責任において本協定が遵守されることを条件として系列局に提供できるものとする。

(ヘリテレ映像に対する責任)

第5条 乙は、次の各号に掲げる事情が生じた場合に、甲に対しその責任を問わないものとする。

- (1) 機器の故障等による映像提供の停止、中断又は異常な映像の提供
- (2) 甲の施設等の保守点検等による映像提供の停止
- (3) 救助活動等による映像提供の停止

(ヘリテレ映像の使用)

第6条 乙は、第1条に掲げる目的に資するようヘリテレ映像を使用するものとする。

2 乙は、ヘリテレ映像を使用するに当たり、当該映像が甲からの提供であることを表示するものとし、表示方法等は甲の運用責任者が別途指示することとする。

(運用責任者)

第7条

甲及び乙は、ヘリテレ映像の使用に関し本協定を遵守するため、次に掲げる者を運用責任者として置くものとする。なお、運用責任者に変更が生じたときは、甲と乙とも相手方に通知するものとする。

- (1) 甲にあつては新潟県防災局危機対策課長
- (2) 乙にあつては、日本放送協会新潟放送局放送部長

(プライバシーへの配慮)

第8条 甲は、ヘリテレ映像が個人のプライバシーを損なうおそれがあると判断したときは、当該映像の提供を一時中断できるものとする。

2 乙は、ヘリテレ映像を使用し、又は第4条2項により系列局に再提供する場合に、個人のプライバシーを損なうことのないよう最大限の配慮をするものとする。

3 乙が、ヘリテレ映像を使用し、又は第4条第2項により系列局に再提供したことによりプライバシー侵害等の疑いが生じたときは、乙の責任において全て対処するものとする。

(協定の解除)

第9条 甲は、次の各号のいずれかの事情が生じたときは、催告なしにこの協定を解除することができるものとする。

- (1) 乙がこの協定に違反したとき。
- (2) 甲が、乙のヘリテレ映像の使用が不当であると認めたとき。

2 前項の規定により協定が解除されたときは、乙は、甲にその損失の補償を請求することができない。

(有効期間)

第 10 条 この協定の有効期間は平成 21 年 4 月 1 日から平成 22 年 3 月 31 日までとする。ただし、有効期間満了日の 1 ヶ月前までに甲又は乙から申し出のないときは、この協定は有効期間満了日から 1 年間延長されたものとみなし、以降この例によるものとする。

(疑義の決定)

第 11 条 この協定に定めのない事項及び協定に関して疑義が生じたときは、甲と乙が協議して定めるものとする。

この協定を証するため、この協定書 2 通を作成し、甲及び乙が記名押印のうえ、各 1 通を保有するものとする。

平成 21 年 3 月 13 日

甲 新潟県 代表者 新潟県知事 泉田 裕彦

乙 日本放送協会新潟放送局 局長 江尻 直樹  
株式会社新潟放送 代表取締役社長 竹石 松次  
株式会社新潟総合テレビ 代表取締役社長 大橋 武紀  
株式会社テレビ新潟放送網 代表取締役社長 前川 磐  
株式会社新潟テレビ 21 代表取締役社長 玉 知夫  
株式会社新潟日報社 代表取締役社長 高橋 道映  
株式会社毎日新聞社新潟支局 支局長 萩原 佳孝  
株式会社読売新聞社新潟支局 支局長 寺口 信二  
株式会社産業経済新聞社新潟支局 支局長 原 圭介  
株式会社朝日新聞社新潟総局 総局長 久保田 正  
社団法人共同通信社新潟支局 支局長 黒沢 恒雄  
株式会社時事通信社新潟支局 支局長 堀内 英己

株式会社日本経済新聞社新潟支局 支局長 北川 和徳  
株式会社日刊工業新聞社新潟支局 支局長 木村 豊  
株式会社スポーツニッポン新聞東京本社新潟支局  
支局長 元尾 哲也

平成21年3月23日(追加)

株式会社ニューメディア新潟センター

代表取締役社長 金子 剛三

株式会社エヌ・シー・ティ 代表取締役社長 下田 邦夫

上越ケーブルビジョン株式会社

代表取締役社長 大島 精次

※ 協定原本は、各社と1対1で協定を締結している。



## 災害時の救護活動に関する協定書

新潟県（以下「甲」という。）と社団法人新潟県栄養士会（以下「乙」という。）とは、次のとおり協定を締結する。

（総則）

第1条 この協定は、新潟県地域防災計画に基づき、甲が行う災害時における栄養指導対策に対する乙の協力に関し、必要な事項を定めるものとする。

（要請）

第2条 甲は、災害時における栄養指導を実施する必要がある場合、栄養指導班を編成し派遣するものとし、その際、乙に対し、栄養指導班の編成に対する協力要請するものとする。

（栄養指導班の活動場所）

第3条 栄養指導班は、避難所、仮設住宅及び被災家屋を巡回して栄養指導活動を実施するものとする。

（栄養指導班の業務）

第4条 栄養指導班の業務は次のとおりとする。

- (1) 炊き出しの栄養管理指導
- (2) 巡回栄養相談の実施
- (3) 食生活相談者への栄養指導の実施

（指揮命令）

第5条 栄養指導班に係る指揮命令及び栄養指導活動の連絡調整は甲が指定する者が行うものとする。

（栄養指導班の輸送）

第6条 栄養指導班の輸送は、原則として甲が行う。

（栄養指導班の報告）

第7条 栄養指導班の班長は、栄養指導を行った場合においては、必要な記録を行うとともに、甲及び乙に報告するものとする。

（協議）

第8条 この協定に定めのない事項及びこの協定に関し疑義の生じた事項については、甲、乙協議のうえ決定するものとする。

この協定の確実を期するため、この協定書を2通作成し、甲、乙記名押印のうえ、各自その1通を保有するものとする。

平成9年2月14日

甲 新潟市新光町4番地1  
新潟県  
代表者 新潟県知事

乙 新潟市大川前通4の町エスカイア大川前  
社団法人新潟県栄養士会  
会長



## 災害時における災害救助用漬物の引渡しに関する覚書

災害救助法が発動された場合における災害救助用漬物の緊急引渡しについて、次のとおり覚書を締結する。

第1条 災害救助用漬物の引渡し方法については、概ね次のとおりとする。

- (1) 災害救助用漬物の引渡しを受けようとする場合は、市町村等の要請を受けた新潟県（以下「県」という。）が新潟県漬物工業協同組合（以下「組合」という。）に対して要請を行うものとする。
- (2) 県から組合への要請は、必要とする漬物の数量及び引渡し場所を指定して行うものとする。
- (3) 組合は、傘下の組合員のうち次条により指定する者に漬物の出荷及び引渡し場所への運搬を指示するものとする。
- (4) 通信網の崩壊等により県から組合へ要請ができない場合は、県は、直接指定の組合員に要請することができるものとする。
- (5) 災害救助用漬物の代金の支払い方法については、別途協議の上、定めるものとする。

第2条 組合は、傘下の組合員のうち災害時に県の要請に応じ緊急に漬物を出荷、運搬する能力がある者を予め指定しておくとともに、その出荷能力を把握しておくものとする。

第3条 この覚書に定めのない事項については、別途協議の上、決定するものとする。

この覚書を証するため、本書2通を作成し、各自1通を所持するものとする。

平成7年8月9日

新潟県漬物工業協同組合理事長 増 子 寿 雄

新潟県農林水産部稲作振興課長 古 澤 武

災害時における災害救助用醤油の引渡しに関する覚書

災害救助法が発動された場合における災害救助用醤油の緊急引渡しについて、次のとおり覚書を締結する。

第1条 災害救助用醤油の引渡し方法については、概ね次のとおりとする。

(1) 災害救助用醤油の引渡しを受けようとする場合は、市町村等の要請を受けた新潟県（以下「県」という。）が新潟県醤油協同組合連合会（以下「連合会」という。）に対して要請を行うものとする。

(2) 県から連合会への要請は、必要とする醤油の数量及び引渡し場所を指定して行うものとする。

(3) 連合会は、傘下の組合員のうち次条により指定する者に醤油の出荷及び引渡し場所への運搬を指示するものとする。

(4) 通信網の崩壊等により県から連合会へ要請ができない場合は、県は、直接指定の組合員に要請することができるものとする。

(5) 災害救助用醤油の代金の支払い方法については、別途協議の上、定めるものとする。

第2条 連合会は、傘下の組合員のうち災害時に県の要請に応じ緊急に醤油を出荷、運搬する能力がある者を予め指定しておくとともに、その出荷能力を把握しておくものとする。

第3条 この覚書に定めのない事項については、別途協議の上、決定するものとする。

この覚書を証するため、本書2通を作成し、各自1通を所持するものとする。

平成7年8月1日

新潟県醤油協同組合連合会理事長 山崎 暁

新潟県農林水産部稲作振興課長 古澤 武

災害時における災害救助用味噌の引渡しに関する覚書

災害救助法が発動された場合における災害救助用味噌の緊急引渡しについて、次のとおり覚書を締結する。

第1条 災害救助用味噌の引渡し方法については、概ね次のとおりとする。

- (1) 災害救助用味噌の引渡しを受けようとする場合は、市町村等の要請を受けた新潟県（以下「県」という。）が新潟県味噌工業協同組合連合会（以下「連合会」という。）に対して要請を行うものとする。
- (2) 県から連合会への要請は、必要とする味噌の数量及び引渡し場所を指定して行うものとする。
- (3) 連合会は、傘下の組合員のうち次条により指定する者に味噌の出荷及び引渡し場所への運搬を指示するものとする。
- (4) 通信網の崩壊等により県から連合会へ要請ができない場合は、県は、直接指定の組合員に要請することができるものとする。
- (5) 災害救助用味噌の代金の支払い方法については、別途協議の上、定めるものとする。

第2条 連合会は、傘下の組合員のうち災害時に県の要請に応じ緊急に味噌を出荷、運搬する能力がある者を予め指定しておくとともに、その出荷能力を把握しておくものとする。

第3条 この覚書に定めのない事項については、別途協議の上、決定するものとする。  
この覚書を証するため、本書2通を作成し、各自1通を所持するものとする。

平成7年8月1日

新潟県味噌工業協同組合連合会会長 井 桁 義 晴

新潟県農林水産部稲作振興課長 古 澤 武

## 災害時における災害救助用パンの引渡しに関する覚書

災害救助法が発動された場合における災害救助用パンの緊急引渡しについて、次のとおり覚書を締結する。

第1条 災害救助用パンの引渡し方法については、概ね次のとおりとする。

- (1) 災害救助用パンの引渡しを受けようとする場合は、市町村等の要請を受けた新潟県（以下「県」という。）が新潟県パン協同組合（以下「組合」という。）に対して要請を行うものとする。
- (2) 県から組合への要請は、必要とするパンの数量及び引渡し場所を指定して行うものとする。
- (3) 組合は、傘下の組合員のうち次条により指定する者にパンの製造及び引渡し場所への運搬を指示するものとする。
- (4) 通信網の崩壊等により県から組合へ要請ができない場合は、県は、直接指定の組合員に要請することができるものとする。
- (5) 災害救助用パンの代金の支払い方法については、別途協議の上、定めるものとする。

第2条 組合は、傘下の組合員のうち災害時に県の要請に応じ緊急にパンを製造、運搬する能力がある者を予め指定しておくとともに、その製造能力を把握しておくものとする。

第3条 この覚書に定めのない事項については、別途協議の上、決定するものとする。

この覚書を証するため、本書2通を作成し、各自1通を所持するものとする。

平成7年7月11日

新潟県パン協同組合理事長 山 田 庄 坪

新潟県農林水産部稲作振興課長 古 澤 武

## 災害時における災害用牛乳等の引渡しに関する覚書

災害救助法が発動された場合における災害救助用牛乳等（牛乳及び乳児用ミルクをいう。以下同じ。）の緊急引渡しについて、次のとおり覚書を締結する。

第1条 牛乳の引渡し方法については、概ね次のとおりとする。

- (1) 牛乳の引渡しを受けようとする場合は、市町村等の要請を受けた新潟県（以下「県」という。）が新潟県飲用牛乳協会（以下「協会」という。）並びに新潟県酪農業協同組合連合会（以下「県酪連」という。）に対して、要請を行うものとする。この場合、協会には牛乳の製造等に関する事項を、県酪連には原料用生乳の確保等に関する事項を要請するものとする。
- (2) 県から協会並びに県酪連への要請は、必要とする牛乳の数量及び引渡し場所を指定して行うものとする。
- (3) 協会は、傘下の会員のうち第6項により指定した者に牛乳の製造及び引渡し場所への運搬を指示するものとする。
- (4) 県酪連は、第6項により指定された者に対し、製造に必要な原料用生乳の供給を行うものとする。
- (5) 協会並びに県酪連は、前々項及び前項の規定を確実にを行うため、相互に連携を密にするものとする。
- (6) 協会は、傘下の会員のうち災害時に県の要請に応じ緊急に牛乳を製造、運搬する能力がある者を予め指定しておくとともに、その製造能力を把握しておくものとする。

なお、指定に当たっては、県酪連と協議するものとする。

- (7) 通信網の崩壊等により県から協会又は県酪連へ要請ができない場合は、次のいずれかの方法によるものとする。

ア 協会への要請ができないとき 県は、前項の規定により予め指定された会員に対し、直接牛乳の製造及び運搬を要請する。

イ 県酪連への要請ができないとき 県は、別に県酪連と協議した方法により原料用生乳の供給及び運搬を図る。

第2条 乳児用ミルクの引渡しについては、概ね次のとおりとする。

- (1) 乳児用ミルクの引渡しを受けようとする場合は、市町村等の要請を受けた県が協会に対して、要請を行うものとする。
- (2) 県から協会への要請は、必要とする乳児用ミルクの数量及び引渡し場所を指定して行うものとする。
- (3) 協会は、傘下の組合員のうち県外の乳児用ミルク製造工場との連携が可能な者に乳児用ミルクの引渡し場所への運搬を指示するものとする。
- (4) 通信網の崩壊等により県から協会へ要請ができない場合は、県は、次項に定める協会の組合員に直接要請ができるものとする。
- (5) 協会は、傘下の会員のうち乳児用ミルクの確保が可能な者を予め調査し、指定しておくとともに、供給可能数量を把握しておくものとする。

第3条 災害救助用牛乳等の代金支払いについては、別途協議の上、決定するものとする。

第4条 この覚書に定めのない事項については、別途協議の上、決定するものとする。

この覚書を証するため、本書3通を作成し、各自1通を所持するものとする。

平成7年10月3日

新潟県飲用牛乳協会会長

塚 田 正 幸

新潟県酪農業協同組合連合会代表理事会長

後 藤 由 男

新潟県農林水産部畜産課長

北 村 尚 治



## 災害時における応急生活物資供給等に関する基本協定

新潟県（以下「甲」という。）と新潟県生活協同組合連合会（以下「乙」という。）は、平成16年7月に発生した新潟豪雨災害及び10月に発生した新潟県中越大震災における、被災住民の生活の安定と復興に向けた支援活動の取組を教訓として、災害時において甲と乙が相互に協力して被災者に対する円滑な救援、支援活動を行い、県民生活の早期安定を図るため、この協定を締結する。

### （目的）

第1条 この協定は、災害時において応急生活物資の調達と安定供給、輸送、ボランティア活動、生活情報の収集・提供等の救援活動を円滑に行い、もって被災者等の生活の早期安定に寄与することを目的とする。

### （応急生活物資の調達と輸送）

第2条 災害時に必要な応急生活物資の調達と輸送を行うため、甲は乙に対して情報の提供と必要な要請を行い、乙はこれを受けて乙に加盟する各生活協同組合（以下「会員生協」という。）に対し、必要な指導・要請を行うものとする。

### （ボランティア活動の推進）

第3条 乙は、会員生協組合員のボランティアの養成に努めるとともに、災害時において会員生協組合員のボランティア活動を積極的に推進するものとし、甲は乙の会員生協組合員のボランティア養成に対して必要な助言を行なうものとする。

### （情報の収集・提供）

第4条 甲と乙は、災害時において物価の高騰等の防止を図るため、協力して県民に対し、迅速かつ的確な情報の提供に努めるものとする。

### （防災意識の向上）

第5条 乙は、会員生協の活動を通じて、日常的に会員生協組合員の防災意識の向上に努め、甲は乙に対して必要な協力を行うものとする。

### （広域的な支援体制の整備）

第6条 乙は、新潟県以外を事業区域とする他の生活協同組合や日本生活協同組合連合会との間の連携を強化し、生活協同組合間相互支援協定の締結等、広域的な支援が受けられる体制の整備に努めるものとする。

### （協定事項の発効）

第7条 この協定に定める災害時の協力事項は、原則として、甲が災害対策本部を設置し、乙に対して要請を行ったときをもって発効するものとする。

(他都道府県への応援)

第8条 乙は、甲が災害等により被災した他都道府県に対して生活物資の供給応援を行なう場合においても、この協定の精神にのっとり、甲に対してできる限り協力するものとする。

(担当者の設定と連絡会議)

第9条 甲及び乙は、この協定を円滑に推進するために、事務担当者の連絡会議を設置する。

2 連絡会議の開催及び運営については、甲と乙が協議の上、別途定める。

(確認書の作成)

第10条 この協定の詳細については、別途確認書を定めるものとする。

(協議)

第11条 この協定に定める事項について疑義が生じたときは、甲と乙が協議の上、決定する。

この協定を証するため本書を2通作成し、甲、乙記名押印の上、各1通を保有する。

平成17年7月27日

甲 新潟県

代表者 新潟県知事 泉田裕彦

乙 新潟県生活協同組合連合会

代表者 会長理事 渋谷昭彦

## 「災害時における応急生活物資供給等に関する基本協定」についての確認書

新潟県（以下「甲」という。）と新潟県生活協同組合連合会（以下「乙」という。）は、「災害時における応急生活物資供給等に関する基本協定」（以下「協定」という。）第10条の規定に基づき、災害時における応急生活物資供給等に関する協力事項について、次のとおり実施細目を定め確認するものとする。

### （協力要請）

第1条 甲は、災害時において甲が応急生活物資を調達する必要があるときは、乙に対し応急生活物資の供給について協力を要請することができる。

2 甲は必要に応じて乙に対して、輸送業務等について協力を要請することができる。

### （業務の協力実施）

第2条 乙は、前条の規定により甲から協力要請を受けたときは、乙に加盟する生活協同組合（以下「会員生協」という。）及び乙が加盟する日本生活協同組合連合会（以下「連合会」という。）が保有する応急生活物資の優先供給及び輸送業務に対する協力等に積極的に努めるものとする。

### （応急生活物資）

第3条 甲が乙に要請する応急生活物資の品目は、被害の状況に応じて決定するものとし、主なものは別表のとおりとする。

2 乙は、会員生協及び連合会が保有する災害時に供給可能な応急生活物資の品目及びその数量について適切な把握に努め、必要に応じて甲に報告するものとする。

### （要請の手続き）

第4条 甲の乙に対する要請手続きは、原則として文書をもって行うものとする。ただし、緊急を要するときは電話等の方法により行い、後日速やかに文書を送付するものとする。

2 甲と乙は、災害時における連絡体制及び連絡方法等について事前に定めておくものとし、災害時において支障をきたさないよう常に点検、改善に努めるものとする。

### （情報の提供）

第5条 甲は協力要請を行った場合、乙に対し速やかに業務実施区域の被災状況及び交通規制の情報等を提供するとともに、県民に対して生活物資の供給状況等の情報提供に努めるものとする。

2 乙は、会員生協及び連合会をして業務実施区域の被災状況や生活物資の供給状況等を把握し、甲に対してその情報を提供するものとする。

### （輸送）

第6条 甲と乙は、災害発生時に応急生活物資の調達及び供給のために必要となる乙の会員生

協の輸送車両について、事前に把握しておくこととし、このための緊急車両の事前届出について相互に協力するものとする。

- 2 応急生活物資の輸送は、原則として緊急通行車両事前届出済証を有している会員生協が使用する車両を用いて行うものとする。
- 3 甲は、乙が実施する輸送が円滑なものとなるよう、必要な措置を講ずるものとする。

(応急生活物資の受領)

第7条 甲は、甲が指定した場所において乙、会員生協又は連合会が輸送した応急生活物資の品目及び数量を確認のうえ受領するものとする。

(業務報告)

第8条 乙は、物資の供給及び輸送業務終了後速やかに業務内容を甲に報告するものとする。

(費用負担)

第9条 協定により乙が供給した応急生活物資の対価及び乙が行った輸送等の費用については、甲が負担するものとする。

- 2 前項に規定する費用については、応急生活物資の対価については災害が発生する直前に会員生協の組合員に供給していた物資の価格を参考に甲と乙が協議して定め、運搬等に要した費用については甲と乙が協議して定めるものとする。

(費用の請求及び支払い)

第10条 乙は、物資の供給及び輸送業務終了後、前条に定める費用を甲に通知し、甲の確認を受けた後、費用を請求するものとする。

- 2 甲は、前項の請求があったときは、その日から起算して30日以内に費用を支払うものとする。ただし、予算措置を必要とする場合は、この限りではない。

(員外利用の許可)

第11条 協定に基づく要請及び協力依頼については、消費生活協同組合法第12条第3項ただし書きの規定に基づく員外利用許可の手続きを行い、実施するものとする。

(損害の負担等)

第12条 協定に基づく乙の輸送業務により生じた損害の賠償、または乙、会員生協又は連合会の職員のうち第2条に定める業務に従事した者が、その業務に従事したことにより死亡、負傷した場合の補償については、甲と乙は誠意をもって協議するものとする。

(協 議)

第13条 この実施細目の解釈について疑義を生じたとき、又はこの実施細目の実施に関し必要な事項は、その都度、甲と乙が協議して定めるものとする。

この実施細目の成立を証するため、本書2通を作成し、甲、乙記名押印のうえ、各1通を保有する。

平成17年7月27日

甲 新潟県

代表者 新潟県知事 泉 田 裕 彦

乙 新潟県生活協同組合連合会

代表者 会長理事 渋 谷 昭 彦

(別 表)

災害時における応急生活物資（供給想定品目）一覧

品 名	品 名
◎ 容器入り水、飲料	△ マッチ、簡易ライター
◎ パン（菓子パン、調理パン、食パン）	△ 飲料用ポリタンク
◎ 牛乳（L Lその他）	△ カセット式ガスコンロ及びボンベ
◎ レトルト食品（ごはん、おかず類）	軍手
◎ 缶詰（イージーオープン）	◎ 紙コップ、紙皿
◎ ハム、ソーセージ	◎ トイレットペーパー
◎ インスタントラーメン	◎ 洗剤、石けん
◎ バター、ジャム	紙おむつ
◎ 緑茶、コーヒー、紅茶	生理用品
米	濡れティッシュ
粉ミルク	◎ ゴミ袋
電池	かとり線香（夏）
懐中電灯	使い捨てカイロ（冬）
△ ローソク	◎ ラップ、ホイル、ビニール袋

(注) ◎印＝比較的大量に供給可能な品目

△印＝取扱量が少ない品目

上記に規定する応急生活物資以外のその他の物資（被害状況により甲が特に必要と認めた物資）については、両者協議の上調整する。

## 災害時における生活必需物資の供給に関する協定

新潟県（以下「甲」という。）と株式会社ローソン（以下「乙」という。）とは災害救助に必要な物資（以下「物資」という。）の供給に関し、次のとおり協定を締結する。

（要請）

第1条 甲は、新潟県内に災害が発生し、又は発生するおそれがある場合において、物資を調達する必要があると認めるときは、乙に対し、その供給を要請することができる。

（要請物資の範囲）

第2条 甲が乙に供給を要請する物資は、次に掲げるとおりとする。

- (1) 食料品
- (2) 飲料水
- (3) 日用品
- (4) その他乙の取扱商品

（要請の方法）

第3条 第1条の要請は、物資発注書（別記様式）をもって行うものとする。ただし、緊急を要する場合は、電話又はその他の方法をもって要請し、その後速やかに文書を交付するものとする。

（要請に基づく乙の措置）

第4条 第1条の要請を受けたときは、乙は、可能な範囲内で優先的にこれに協力し、そのための必要な措置をとるものとする。

（物資の引渡し）

第5条 物資の引渡場所は、甲乙協議して決定するものとし、甲は、甲が指定する者に物資の品目及び数量等の確認を行わせた上、これを引き取るものとする。

2 甲は、乙が、引渡場所への物資の運搬を乙の指定業者に行わせることを予め承諾する。

3 乙は、物資の引渡しを終了した後、次に掲げる事項を速やかに書面により甲に報告するものとする。

- (1) 引渡しの日時及び場所
- (2) 引渡しに係る物資の品目及び数量
- (3) 物資の引取りを行った者の所属及び氏名
- (4) その他参考となる事項

（費用）

第6条 乙が供給した物資の対価及び引渡場所までの運搬に係る費用は、甲が負担するものとする。

2 前項の規定に基づき甲が負担する額のうち、物資の対価については、甲の要請時における乙の販売価格によるものとし、運搬に係る費用については、甲乙協議の上決定するものとする。

（費用の支払い）

第7条 前条の規定に基づき甲が負担する費用は、乙からの請求後、速やかに支払うものとする。ただし、甲において予算措置を必要とする場合は、予算措置後速やかに支払うものとする。

（担当者等の報告）

第8条 甲と乙は、この協定に係る担当者及び連絡先を協定締結後速やかに相手方に報告するものとし、変更があった場合には直ちに相手方に報告するものとする。

(車両の通行)

第9条 甲は、乙がこの協定に基づき物資を供給する際には、車両を緊急通行車両として使用できるよう協力するものとする。

(効力)

第10条 この協定の有効期間は、協定締結日から1年間とする。ただし、有効期間満了日までに、甲乙いずれからも意思表示がないときは、更新されたものとする。

(解除)

第11条 この協定は、甲乙協議により改定又は解除することができる。

(協議)

第12条 この協定に定めのない事項については、その都度、甲乙協議して定めるものとする。

この協定を証するため、本書2通を作成し、甲乙記名押印の上、それぞれが1通を保有するものとする。

平成17年10月27日

新潟県新潟市新光町4番地1  
甲 新潟県  
代表者 新潟県知事 泉田 裕彦

大阪府吹田市豊津町9番1号  
乙 株式会社ローソン  
代表取締役社長 新 浪 剛



別記様式

物 資 発 注 書

年 月 日

株式会社ローソン  
代表取締役社長 様  
担当部署  
F C サポートステーション総務

新潟県知事

「災害時における生活必需物資の供給に関する協定」第1条に基づき、下記のとおり要請します。

記

要請品目	要請数量	希望引渡場所

担当部署：

担当者：

電話：

## 災害時における物資供給に関する基本協定

新潟県（以下「甲」という。）とNPO法人コメリ災害対策センター（以下「乙」という。）は、災害時における物資の供給に関し、次のとおり基本協定を締結する。

### （趣旨）

第1条 この協定は、地震、風水害その他の災害が発生し又は災害の発生のおそれがある場合（以下「災害時」という。）において、甲が乙から物資を調達するために必要な事項を定めるものとする。

### （供給等の協力要請）

第2条 甲は、災害時において物資を調達する必要があると認めるときは、乙に物資の供給を要請することができる。

### （調達物資の範囲）

第3条 甲が、乙に供給を要請する物資の範囲は、次に掲げるとおりとする。

- (1) 別表に掲げる物資
- (2) その他甲が指定する物資

### （要請の方法）

第4条 第2条の要請は、調達する物資名と数量・規格等を記載した文書をもって行うものとする。ただし、文書をもって要請するいとまがないときは、電話、ファクシミリ等で要請し、その後速やかに文書を交付するものとする。

### （物資の供給の協力）

第5条 乙は、前条の規定により甲から要請を受けたときは、可能な範囲で物資の優先供給に努めるものとする。

### （引渡し）

第6条 物資の引渡場所は、原則として甲が指定するものとし、甲は、乙がこの協定に基づき物資を供給する際に使用する車両の、緊急通行車両としての確認について配慮するものとする。

2 乙は、物資の引渡しが終了した後、その結果を速やかに書面より甲に報告するものとする。

### （費用の負担）

第7条 第5条の規定に基づき乙が供給した物資の代金及び乙が行った運搬等の経費（以下「費用」という。）は、甲が負担するものとする。

2 前項に規定する費用は、乙が甲に物資を供給するに当たり負担した実費額を基準とし、甲と乙が協議の上決定する。

(費用の支払い)

第8条 前条の規定に基づき甲が負担する費用は、乙の請求後速やかに支払うものとする。ただし、甲において予算措置を必要とする場合は、予算措置後速やかに支払うものとする。

(情報交換)

第9条 甲と乙は、平常時から相互の連絡体制及び物資の供給等についての情報交換を行い、災害時に備えるものとする。

(協議)

第10条 この協定に定めのない事項及びこの協定に疑義が生じたときは、甲乙協議の上決定するものとする。

(有効期間)

第11条 この協定は、協定締結の日から効力を有するものとし、甲又は乙が文書をもって協定の終了を通知しない限り、その効力を有するものとする。

この協定の成立を証するため、甲と乙は、本協定書2通を作成し、双方記名捺印の上、各1通を保有する。

平成18年8月4日

新潟県新潟市新光町4番地1

甲 新潟県

代表者 新潟県知事 泉 田 裕 彦

新潟県新潟市清水4501番地1

乙 NPO法人 コメリ災害対策センター

理事長 捧 賢 一

## 別表

## 災害時における対応可能な物資

分類	主な品目等
資材・機材等	発電機（550VA、850VA、2000VA、2400VA、ポータブル発電機）、水中ポンプ（自動汚水、汚物、浅井戸、ハンディポンプ）、エンジンポンプ、バキュームクリーナー（190W、220W）、誘導灯、投光器（200W、300W、500W、ハロゲン投光器（300W、500W））、作業灯、電工ドラム（20m、30m、50m）、バール、ヘルメット、防塵マスク、釘、針金、コーススレッド、波板、塩ビパイプ、雨どい、単管パイプ、合板、2×4材、タルキ、杭木、セメント、ブルーシート（1.8m×1.8m、2.7m×2.7m、2.7m×3.6m、3.6m×3.6m、3.6m×5.4m、5.4m×7.2m、7.2m×7.2m、7.2m×9.0m、1.8m×1.8m（薄手タイプ）、3.6m×5.4m（薄手タイプ）、3.6m×5.4m（中厚手タイプ））、ロープ、ガムテープ、布テープ、シール材、コーキング材、一輪車、台車、脚立、梯子、防風ネット、ダンボール箱
衣類等	軍手、ゴム手袋（M、L、LL）、長靴（25cm、25.5cm、26cm、27cm）、雨合羽（M、L、LL）、ポケットコート、作業衣料（ズボン、ジャンパー）、下着（シャツ、パンツ、靴下）、Tシャツ、タオル、バスタオル、サンダル、スリッパ、リュック、ビニールかき
日用品等	割箸、使い捨て食器類、鍋、やかん、ナイフ、缶きり、お玉、しゃもじ、食器、ザル、ボール、ゴミ袋、たわし、ラップ、ホイル、食器洗剤、住居洗剤、トイレ洗剤、トイレトーパー、ティッシュペーパー、ウェットティッシュ、生理用品、紙おむつ（M、L、LL、大人用）、マスク、哺乳瓶、救急絆創膏、シャンプー、リンス、石鹸、歯磨き、歯ブラシ、ひげそり、バケツ、ホーキ、モップ、ブラシ、雑巾、チリトリ、洗車ブラシ、使い捨てライター、ローソク、マッチ、カイロ、蚊取り、殺虫剤、文房具、筆記用具、ホイッスル、インスタントカメラ
冷暖房機器等	石油ストーブ（対流型、サロンヒーター）、灯油ポリ缶（18L、20L）、灯油ポンプ、木炭コンロ、練炭コンロ、木炭、練炭、灯油、扇風機、ガソリン携行缶（5L、10L、20L）、水ポリ缶（5L、10L、20L）、コック付水缶
電気用品等	懐中電灯、ランタン、乾電池、ポケットラジオ、携帯用充電器、カセットコンロ、カセットボンベ、ガステーブル、炊飯器、ポット、延長コード（5m、10m、20m）、タップ
寝具・収納等	毛布（140cm×200cm）、布団、枕、システム畳（半畳、1畳）、カーペット、ゴザ、マット、寝袋、テント、キャンピングマット、ゴムボート衣装ケース、収納ケース
トイレ関係等	ポータブルトイレ、簡易トイレ、仮設トイレ、車内トイレ
外回り関係	スコップ、竹ホーキ、レーキ、PC 杓柄、清掃器、土のう袋、消石灰、ホースリール（20m、30m）、ノズル、噴霧器（畜圧式、電池式）、ジョーロ

## 災害時における物資供給に関する協定書

新潟県(以下「甲」という。)とイオン株式会社(以下「乙」という。)は、次のとおり協定を締結する。

### (趣旨)

第1条 本協定は、地震、風水害その他の災害が発生し、または災害の発生のおそれがある場合(以下「災害時」という。)において、甲が乙から物資を調達するために必要な事項を定めるものとする。

### (協力要請)

第2条 甲は、乙の店舗及び乙の関係機関において保有する物資等の供給について協力を要請することができる。

2 甲及び乙は、前項に定めのない事項について必要に応じて相互に協力を要請することができるものとする。

### (調達物資の範囲)

第3条 甲が、乙に供給を要請する物資の範囲は、次に掲げるとおりとする。

- (1) 別表に掲げる物資
- (2) その他甲が指定する物資

### (物資の数量)

第4条 甲は必要がある場合に、乙に対し、供給できる数量について照会することができるものとする。

### (要請の方法)

第5条 第2条の要請は、調達する物資名と数量・規格等を記載した文書をもって行うものとする。ただし、緊急を要するときは、口頭あるいは、電話、ファクシミリ等で要請し、その後、速やかに文書を交付するものとする。

### (物資供給の協力)

第6条 乙は、前条の規定により甲から要請を受けたときは、可能な範囲で物資の優先供給に務めるものとする。

### (引渡し)

第7条 物資の引渡し場所は、原則として甲が指定するものとし、甲は、乙がこの協定に基づき物資を供給する際に使用する車両の、緊急通行車両としての確認について配慮するものとする。

2 乙は、物資の引渡しが終了した後、その結果を速やかに書面により甲に報告するものとする。

### (費用の負担)

第8条 第6条の規定に基づき乙が供給した物資の対価及び乙が行った運搬等の経費(以下「費用」という。)は、甲が負担するものとする。

2 前項の規定に基づき甲が負担する費用のうち、物資の対価については、災害発生直前における適正な販売価格を基準とし、甲乙協議の上決定する。また、運搬等の経費については、甲乙協議

の上決定する。

(費用の支払い)

第9条 前条の規定に基づき甲が負担する費用は、乙の請求後速やかに支払うものとする。ただし、甲において予算措置を必要とする場合は、予算措置後速やかに支払うものとする。

(情報交換及び訓練)

第10条 甲と乙は、本協定が円滑に運用されるよう平素から情報交換や協同訓練により、相互連携に努めるものとする。

2 防災協力活動に関する事項の伝達を円滑に行う為、甲乙双方の連絡先及び連絡責任者、連絡担当者を別途定めるものとする。

(履行義務の免除)

第11条 乙が被災した場合、甲乙協議の上、被害の程度に応じて履行義務の一部又は全部を免除することができるものとする。

(協議)

第12条 この協定に定めのない事項及びこの協定に疑義が生じたときは、甲乙協議の上決定するものとする。

(有効期間)

第13条 この協定は、協定締結の日から効力を有するものとし、甲または乙が文書をもって協定の終了を通知しない限り、その効力を有するものとする。

この協定の成立を証するため、甲と乙は、本協定書2通を作成し、双方記名捺印の上各1通を保有する。

平成18年8月30日

新潟県新潟市新光町4番地1

甲 新潟県

代表者 新潟県知事 泉 田 裕 彦

千葉県千葉市美浜区中瀬1丁目5番1号

乙 イオン株式会社

代表執行役社長 岡 田 元 也

## 別表

## 災害時に対応可能な物資

分類	主な品目
食料品 飲料	<ul style="list-style-type: none"> <li>・ おにぎり・パン・菓子パン・即席麺（カップ麺）・副食缶詰</li> <li>・ バナナ・みかんなどの柑橘類・ビスケット類・チョコレート</li> <li>・ 水（2L）・茶（500ML）・他飲料（500ML）</li> <li>・ 魚肉ソーセージ・調味料</li> </ul>
衣料品等	<ul style="list-style-type: none"> <li>・ 紳士肌着・婦人肌着・子供肌着（防寒用肌着含む）</li> <li>・ 紳士、婦人、子供用長靴・手袋・帽子・傘・雨具</li> <li>・ 紳士、婦人、子供用半袖長袖Tシャツ・トレーナー</li> <li>・ ジャンパー</li> </ul>
日用品等	<ul style="list-style-type: none"> <li>・ 洗剤・シャンプー・割り箸・簡易食器類・アルミホイル</li> <li>・ トイレットペーパー・ティッシュペーパー・ラップ・ゴミ袋</li> <li>・ 殺虫剤・カセットコンロ・ガスボンベ・懐中電池・乾電池</li> <li>・ カイロ・軍手・タオル・スリッパ・サンダル・ペットフード類</li> <li>・ 生理用品・ウェットティッシュ</li> <li>・ 毛布・掛敷き布団・タオルケット・ブルーシート</li> </ul>
ベビー用品 病人対応	<ul style="list-style-type: none"> <li>・ 粉ミルク・哺乳ビン・ベビーフード・飲料（ベビー用）</li> <li>・ ベビー肌着・紙オムツ・大人用紙オムツ・病人用肌着</li> </ul>
医薬品	<ul style="list-style-type: none"> <li>・ 風邪薬・シップ薬・胃腸薬・傷薬・目薬・皮膚薬</li> <li>・ 消毒用アルコール及び綿・包帯・マスク・その他・ビタミン剤</li> <li>・ 栄養ドリンク類</li> </ul>

\* その他甲が指定する物資

災害時等における物資の提供等に関する基本協定

新潟県（以下「甲」という。）と株式会社ブルボン（以下「乙」という。）は、災害時等における救助に必要な物資の提供及び受領について合意したので、次のとおり協定を締結する。

（趣旨）

第1条 この協定は、災害対策基本法（昭和36年法律第223号）に規定する災害が発生し、又はその発生のおそれがある場合（以下「災害時等」という。）に、救助に必要な物資（以下「救助物資」という。）の提供及びその受領に関して必要な事項を定めるものとする。

（救助物資の報告要請）

第2条 甲は、災害時等に、乙に対し、あらかじめ乙が提供することができる救助物資の種類及びその数量その他甲が求める事項の報告を要請することができる。

2 乙は、前項の要請があったときは、速やかに甲に報告するものとする。

（救助物資の提供要請）

第3条 甲は、災害時等において、必要と認めるときは、乙に対し、避難所ごとに救助物資の提供を要請することができる。

2 前項の要請は、書面により行うものとする。ただし、事態が急迫し、書面により行うことができないと甲が認める場合は、ファクシミリ又は電話その他の方法により要請を行い、その後速やかに要請内容を記載した書面を乙に交付するものとする。

（救助物資の範囲）

第4条 甲が乙に対して提供を要請することができる救助物資の範囲は、次に掲げる物資であって、甲が前条の要請を行った時点において乙が調達可能な物資の種類及び数量とする。

(1)飲料水

(2)食料品

（救助物資の代金等）

第5条 本協定に基づき乙が提供する救助物資の代金及び乙が行った運搬等に要した費用は、甲が負担するものとする。

2 救助物資の代金等は、災害発生時の直前における卸価格を基準とし、甲乙協議のうえ決定するものとする。



(救助物資の引渡)

- 第6条 甲は、あらかじめ救助物資を受領する避難所を指定し、乙は、甲が指定する避難所まで運搬し、甲又は甲が指定する者に救助物資を引き渡し、甲又は甲が指定する者は、救助物資の種類及び数量を確認し、適正と認めるときは、これを受領するものとする。
- 2 乙は、前項の規定により甲が指定する避難所で救助物資を引き渡すことができない、又はできないと見込まれるときは、甲に連絡をし、その指示に従うものとする。
  - 3 乙は、甲又は甲が指定する者に救助物資を引き渡した場合は、速やかに書面により引渡し完了した旨を甲に報告するものとする。
  - 4 甲は、前項の報告を受けた場合は、報告内容の確認を行い、その内容が適正であると認めるときは、その旨を乙に通知するものとする。
  - 5 救助物資の運搬に必要な車両及び人員の確保は、乙がこれを行うものとする。
  - 6 甲は、乙が救助物資を運搬するために使用する車両を、緊急又は優先車両として通行することができるよう配慮に努めるものとする。

(請求等)

- 第7条 乙は、前条第4項の通知を受けたときは、書面により救助物資の代金等を甲に対して請求することができる。
- 2 甲は、前項の請求を受けたときは、当該請求を受けた日から起算して30日以内に支払わなければならない。

(有効期間)

- 第8条 この協定の有効期間は、協定締結の日から起算して1年とする。ただし、有効期間満了の日までに、甲乙の双方又はいずれかから別段の意思表示がない場合は、この協定の有効期間を、1年延長することとし、以後も同様とする。
- 2 前項の規定に関わらず、この協定を解除しようとするときは、甲乙いずれか一方が解除しようとする日の1ヶ月前の日までに書面により相手方に通知しなければならない。

(協議及び紛争の解決)

- 第9条 この協定について疑義が生じたとき又はこの協定に定めのない事項については、新潟県財務規則（昭和57年新潟県規則第10号）の定めるところによるほか、甲乙協議を行い、円満に解決を図るものとする。
- 2 前項により解決しない場合又は甲乙間に紛争が生じ、当該紛争を解決するために訴訟の必要が生じた場合は、新潟地方裁判所を第1審専属的合意管轄裁判所とする。

この協定を証するため、本協定書 2 通を作成し、甲乙双方署名の上、各 1 通を保有する。

平成 22 年 7 月 13 日

新潟県新潟市中央区新光町 4 番地 1

甲 新潟県

代表者 新潟県知事 泉田 裕彦

新潟県柏崎市松波 4 丁目 2 番 14 号

乙 株式会社ブルボン

代表取締役社長 吉田 康

新潟県と新潟県鳶土工職組合連合会との災害時における協力に関する協定書

(趣旨)

**第1条** この協定は、新潟県地域防災計画に基づき、新潟県（以下「甲」という。）と新潟県鳶土工職組合連合会（以下「乙」という。）との災害時における協力に関し、必要な事項を定めるものとする。

(災害時における協力)

**第2条** 甲は、災害が発生した場合において、被災市町村が実施する災害救助法の規定による障害物の除去等に係る救助その他の障害物の除去等について鳶土工職の協力が必要なときは、当該市町村から甲への申出に基づき、その旨を乙に連絡し、調整を図るものとする。

2 甲は、甲が実施する災害救助法の規定による障害物の除去等に係る救助について鳶土工職の協力が必要な場合には、乙に当該協力を要請するものとする。

3 乙は、第1項の規定による連絡又は前項の規定による要請を受けたときは、当該連絡又は要請に係る協力を行うものとする。この場合において、乙が行う協力が第1項の規定による連絡に基づくものであるときは、乙は、当該市町村と協議した上で、要請に係る協力を行うものとする。

(連絡・要請の手続)

**第3条** 甲は、前条第1項の規定による連絡又は同条第2項の規定による要請を行う場合には、次に掲げる次項を明らかにし、口頭、電話等により当該連絡又は要請を行い、後日、速やかに文書を提出するものとする。

(1) 必要な協力の内容

(2) 協力に係る業務を実施する場所

(3) 前2号に掲げるもののほか必要な事項

(費用の負担)

**第4条** 協力に係る業務に要した経費の負担については、当該協力が第2条第1項に規定するものである場合には乙と当該市町村が協議して定めるものとし、当該協力が同条第2項に規定するものである場合には甲が負担するものとする。

2 前項に規定する経費の負担額の算定に当たっては、災害救助法の規定による基準告示に定める額を踏まえ、災害発生前における当該地域の通常の実費等を参考とするものとする。

(平時における情報共有)

**第5条** 甲は、乙から、乙の活動に関する情報を甲を通じて市町村に提供したい旨の依頼があった場合には、当該情報を市町村に提供するものとする。

2 甲及び乙は、この協定に基づく業務が円滑に行われるよう、随時、次の資料を交換するものとする。

- (1) 地域防災計画
- (2) 連絡担当者等の資料
- (3) この協定に賛同する乙の会員の名簿

(連絡窓口)

**第6条** この協定に基づく連絡窓口は、甲においては新潟県県民生活・環境部防災局危機管理防災課、乙においては新潟県鳶土工職組合連合会事務局とする。

(協議)

**第7条** この協定に定めるものほか必要な事項については、その都度甲乙協議の上定めるものとする。

(適用)

**第8条** この協定は、平成19年3月16日から適用する。

この協定の締結を証するため、本書2通を作成し、甲乙記名押印の上、各自1通を保有する。

平成19年3月16日

甲 新潟県知事 泉 田 裕 彦

乙 新潟県鳶土工職組合連合会  
会 長 関 川 齊 久

災害時における応急仮設住宅の建設に関する協定書

(趣旨)

第1条 この協定は、新潟県地域防災計画に基づき災害時における応急仮設住宅（以下「住宅」という。）の建設に関して、新潟県（以下「甲」という。）が社団法人プレハブ建築協会（以下「乙」という。）に協力を求めるに当たって必要な事項を定めるものとする。

(定義)

第2条 この協定において「住宅」とは、災害救助法第23条第1項第1号に規定するものをいう。

(所定の手続)

第3条 甲は、住宅建設の要請に当たっては、建築場所、戸数、規模、着工期日及びその他必要と認める事項を文書をもって乙に連絡するものとする。ただし、緊急の場合は電話等によることができる。この場合において、甲は後に前記文書を速やかに乙に提出しなければならない。

(協力)

第4条 乙は前条の要請があったときは、乙の会員である住宅建設業者（以下「丙」という。）のあっせんその他可能な限り甲に協力するものとする。

(住宅建設)

第5条 乙のあっせんを受けた丙は、甲（甲が住宅建設業務を市町村長に委任した場合は、当該等市町村長。次条においても同じ。）の要請に基づき住宅建設を行うものとする。

(費用の負担及び支払)

第6条 丙が前条の住宅建設に要した費用は、甲が負担するものとする。

2 甲は、丙の住宅建設終了後検査をし、これを確認したときは丙の請求により前項の費用を速やかに支払うものとする。

(連絡窓口)

第7条 この協定の業務に関する連絡窓口は、甲においては新潟県土木部都市整備局建築住宅課、乙においては社団法人プレハブ建築協会担当部とする。

(報告)

第8条 乙は、住宅建設について、協力できる建設能力等の状況を毎年1回甲に報告するものとする。ただし、甲が必要と認めた場合は乙に対して、随時報告を求めることができる。

(会員名簿等の提供)

第9条 乙は、この協定に係る乙の業務担当部員名簿及び乙に加盟する会員の名簿を毎年1回甲に提供するものとし、部員及び会員に異動があった場合は、甲に報告するものとする。

(協議)

第10条 この協定に定めるもののほか必要な事項については、その都度甲乙協議のうえ定めるものとする。

(適用)

第11条 この協定は、平成8年3月15日から適用する。

この協定を証するため、本書を2通作成し、甲乙記名押印のうえ、各1通を保有する。

平成8年3月15日

甲 新潟県新潟市新光町4番地1

新潟県

代表者 新潟県知事 平山征夫

乙 東京都千代田区霞ヶ関3丁目2番6号

社団法人 プレハブ建築協会

会長 石橋 毅 一

## 災害時の応援業務に関する協定

### (趣旨)

第1条 この協定は、新潟県地域防災計画（震災対策計画）に基づき、新潟県が社団法人新潟県建設業協会に対し、県の地域における災害の予防、応急対策及び災害復旧に関する応援を要請するときの必要な事項について定めるものとする。

### (応援要請の窓口)

第2条 新潟県知事（以下「甲」という。）及び社団法人新潟県建設業協会長（以下「乙」という。）はあらかじめ応援業務に関する連絡担当者を定め、速やかに必要な情報を相互に連絡するものとする。

### (応援業務の種類)

第3条 応援業務の種類は次のとおりとする。

- (1) 災害対策用資機材の提供及びあっせん
- (2) 県管理公共施設の被災状況の調査
- (3) 県管理公共施設の障害物の除去
- (4) 施設被害の応急対策工事
- (5) 応急仮設住宅の建設
- (6) 前各号に定めるもののほか、特に必要な応急業務

### (応援要請の手続き)

第4条 甲は、次の事項を明らかにして、とりあえず口頭又は電話により要請を行い、後日、すみやかに文書を提出するものとする。

- (1) 応援の場所
- (2) 被害の状況
- (3) 応援業務の内容
- (4) その他必要な事項

### (費用の負担)

第5条 甲の要請により、乙が応援業務に要した費用は、甲が負担するものとする。

### (費用の負担)

第6条 業務の実施にともない損害が生じたときは、その賠償の責について甲乙協議して定める。

(資料の交換)

第7条 甲及び乙は、この協定に基づく応援業務が円滑に行なわれるよう、随時次の資料を交換するものとする。

- (1) 地域防災計画
- (2) 連絡担当者及び補助者の職、氏名並びに連絡方法等
- (3) 災害対策用資機材の備蓄及び保有の状況
- (3) その他必要な事項

(その他)

第8条 この協定に定めのない事項で特に必要が生じた場合は、その都度甲乙が協議して定めるものとする。

(適用)

第9条 この協定は、平成8年7月1日から適用する。

この協定の締結を証するため、本協定書2通を作成し、双方記名押印の上、各自1通を保有する。

平成8年7月1日

甲 新潟県  
代表者 新潟県知事 平山 征夫

乙 社団法人 新潟県建設業協会  
会 長 植木 馨



災害時における民間賃貸住宅の媒介に関する協定書

(趣旨)

第1条 この協定は、新潟県（以下「甲」という。）が、社団法人新潟県宅地建物取引業協会（以下「乙」という。）に対し、災害時における民間賃貸住宅の媒介に関して協力を求めるときに必要な事項を定めるものとする。

(協力要請の手続)

第2条 甲は、災害時において必要があると認められるときは、乙に対し協力要請を行うことができる。

2 前項の規定による要請は、原則として文書によるものとする。ただし、緊急を要する場合には、口頭で要請することとし、後日、速やかに文書を送付するものとする。

(協力業務)

第3条 乙は、甲の要請があったときは、会員の宅地建物取引業者（以下「会員業者」という。）に対し、被災者への媒介を無報酬で行うよう協力を求めるものとする。

2 乙は、会員業者の媒介事務が円滑に行われるよう、必要な措置を講ずるものとする。

(被災者等への周知)

第4条 甲は乙に協力要請を行ったときは、被災者及び対象市町村に対して制度の周知を図るものとする。

(連絡窓口)

第5条 この協定に関する連絡窓口は、甲においては土木部都市局都市政策課、乙においては本部事務局とする。

(その他)

第6条 この協定の実施に関し定めのない事項又は疑義が生じた事項については、その都度甲乙協議して定めるものとする。

(適用)

第7条 この協定は、平成19年12月5日から適用する。

この協定の締結を証するため、本協定書2通を作成し、甲乙記名押印の上、各自1通を保有する。

平成19年12月5日

甲 新 潟 県

代表者 新潟県知事 泉 田 裕 彦

乙 社団法人新潟県宅地建物取引業協会

会 長 志 田 常 弘

## 災害時の応援業務に関する協定

### (趣旨)

第1条 この協定は、新潟県地域防災計画に基づき、新潟県が社団法人建設コンサルタント協会北陸支部に対し、県の地域における災害の予防、応急対策及び災害復旧に関する応援を要請するときの必要な事項について定める。

### (応援要請の窓口)

第2条 新潟県知事（以下「甲」という。）及び社団法人建設コンサルタント協会北陸支部長（以下「乙」という。）はあらかじめ応援業務に関する連絡担当者を定め、速やかに必要な情報を相互に連絡する。

### (応援業務の種類)

第3条 応援業務の種類は次のとおりとする。

- (1) 県管理公共土木施設等の被災状況の調査
- (2) 県管理公共土木施設被害等の応急対策及び災害復旧のための調査、解析及び設計
- (3) 前各号に定めるもののほか、特に必要な応援業務

### (応援要請)

第4条 甲は、乙に応援の要請を行うに当たっては、次の事項を文書により連絡する。ただし、緊急の場合は電話等によることが出来る。この場合において、甲は後に前記文書を速やかに乙に送付しなければならない。

- (1) 応援の場所
- (2) 被害の状況
- (3) 応援業務の内容
- (4) その他必要な事項

### (協力)

第5条 乙は、甲から要請を受けたときは、速やかに乙の会員を動員する。

### (費用の負担)

第6条 甲の要請により、乙の会員が応援業務に要した費用は甲が負担する。

(資料の交換)

第7条 甲及び乙は、この協議に基づく応援業務が円滑に行なわれるよう、随時次の資料を交換する

(1) 地域防災計画

(2) 連絡担当者及び補助者の職、氏名並びに連絡方法等

(3) その他必要事項

(その他)

第8条 この協定に定めのない事項で特に必要が生じた場合は、その都度甲乙が協議して定める。

(適用)

第9条 この協定は、平成17年3月18日から適用する。

この協定の締結を証するため、本協定書2通を作成し、双方記名押印の上、各自1通を保有する。

平成17年3月18日

甲 新潟県新潟市新光町4番地1  
新潟県  
代表者 新潟県知事 泉田 裕彦

乙 新潟県新潟市新光町6番地1  
社団法人建設コンサルタント協会北陸支部  
支部長 花市 顕悟

## 災害時の応援業務に関する協定

### (趣旨)

第1条 この協定は、新潟県地域防災計画に基づき、新潟県が社団法人新潟県測量設計業協会に対し、県の地域における災害の予防、応急対策及び災害復旧に関する応援を要請するときの必要な事項について定める。

### (応援要請の窓口)

第2条 新潟県知事（以下「甲」という。）及び社団法人新潟県測量設計業協会長（以下「乙」という。）はあらかじめ応援業務に関する連絡担当者を定め、速やかに必要な情報を相互に連絡する。

### (応援業務の種類)

第3条 応援業務の種類は次のとおりとする。

- (1) 県管理公共土木施設等の被災状況の調査
- (2) 県管理公共土木施設被害等の応急対策及び災害復旧のための測量及び設計
- (3) 前各号に定めるもののほか、特に必要な応援業務

### (応援要請)

第4条 甲は、乙に応援の要請を行うに当たっては、次の事項を文書により連絡する。ただし、緊急の場合は電話等によることが出来る。この場合において、甲は後に前記文書を速やかに乙に送付しなければならない。

- (1) 応援の場所
- (2) 被害の状況
- (3) 応援業務の内容
- (4) その他必要な事項

### (協力)

第5条 乙は、甲から要請を受けたときは、速やかに乙の会員を動員する。

### (費用の負担)

第6条 甲の要請により、乙の会員が応援業務に要した費用は甲が負担する。

(資料の交換)

第7条 甲及び乙は、この協議に基づく応援業務が円滑に行なわれるよう、随時次の資料を交換する。

(1) 地域防災計画

(2) 連絡担当者及び補助者の職、氏名並びに連絡方法等

(3) その他必要事項

(その他)

第8条 この協定に定めのない事項で特に必要が生じた場合は、その都度甲乙が協議して定める。

(適用)

第9条 この協定は、平成17年3月28日から適用する。

この協定の締結を証するため、本協定書2通を作成し、双方記名押印の上、各自1通を保有する。

平成17年3月28日

甲 新潟県新潟市新光町4番地1  
新潟県  
代表者 新潟県知事 泉田 裕彦

乙 新潟県新潟市白山浦1丁目621番地22  
社団法人新潟県測量設計業協会  
会長 茨木 健介

## 災害時の応援業務に関する協定

### (趣旨)

第1条 この協定は、新潟県地域防災計画に基づき、新潟県が社団法人新潟県地質調査業協会に対し、県の地域における災害の予防、応急対策及び災害復旧に関する応援を要請するときの必要な事項について定める。

### (応援要請の窓口)

第2条 新潟県知事（以下「甲」という。）及び社団法人新潟県地質調査業協会理事長（以下「乙」という。）はあらかじめ応援業務に関する連絡担当者を定め、速やかに必要な情報を相互に連絡する。

### (応援業務の種類)

第3条 応援業務の種類は次のとおりとする。

- (1) 県管理公共土木施設等の被災状況の調査
- (2) 県管理公共土木施設被害等の応急対策及び災害復旧のための地質調査、解析、対策工の検討及び設計
- (3) 前各号に定めるもののほか、特に必要な応援業務

### (応援要請)

第4条 甲は、乙に応援の要請を行うに当たっては、次の事項を文書により連絡する。ただし、緊急の場合は電話等によることが出来る。この場合において、甲は後に前記文書を速やかに乙に提出しなければならない。

- (1) 応援の場所
- (2) 被害の状況
- (3) 応援業務の内容
- (4) その他必要な事項

### (協力)

第5条 乙は、甲から要請を受けたときは、速やかに乙の会員を動員する。

### (費用の負担)

第6条 甲の要請により、乙の会員が応援業務に要した費用は甲が負担する。

(資料の交換)

第7条 甲及び乙は、この協議に基づく応援業務が円滑に行なわれるよう、随時次の資料を交換する。

(1) 地域防災計画

(2) 連絡担当者及び補助者の職、氏名並びに連絡方法等

(3) その他必要事項

(その他)

第8条 この協定に定めのない事項で特に必要が生じた場合は、その都度甲乙が協議して定める。

(適用)

第9条 この協定は、平成17年3月22日から適用する。

この協定の締結を証するため、本協定書2通を作成し、双方記名押印の上、各自1通を保有する。

平成17年3月22日

甲 新潟県新潟市新光町4番地1  
新潟県  
代表者 新潟県知事 泉田 裕彦

乙 新潟県新潟市新島町通一ノ町1977番地2  
社団法人新潟県地質調査業協会  
理事長 村尾 建治



## 災害時の応援業務に関する協定

### (趣旨)

第1条 この協定は、新潟県地域防災計画に基づき、新潟県が社団法人プレストレスト・コンクリート建設業協会北陸支部に対し、県の地域における災害の予防、応急対策及び災害復旧に関する応援を要請するときの必要な事項について定める。

### (応援要請の窓口)

第2条 新潟県知事（以下「甲」という。）及び社団法人プレストレスト・コンクリート建設業協会北陸支部長（以下「乙」という。）はあらかじめ応援業務に関する連絡担当者を定め、速やかに必要な情報を相互に連絡する。

### (応援業務の種類)

第3条 応援業務の種類は次のとおりとする。

- (1) 県管理橋梁の被災状況の調査及び対策工の検討・とりまとめ
- (2) 被災した県管理橋梁の応急対策工事
- (3) 前各号に定めるもののほか、特に必要な応援業務

### (応援要請)

第4条 甲は、乙に応援の要請を行うに当たっては、次の事項を文書により連絡する。ただし、緊急の場合は電話等によることが出来る。この場合において、甲は後に前記文書を速やかに乙に送付しなければならない。

- (1) 応援の場所
- (2) 被害の状況
- (3) 応援業務の内容
- (4) その他必要な事項

### (協力)

第5条 乙は、甲から要請を受けたときは、速やかに乙の会員を動員する。

### (費用の負担)

第6条 甲の要請により、乙の会員が応援業務に要した費用は甲が負担する。

(資料の交換)

第7条 甲及び乙は、この協議に基づく応援業務が円滑に行なわれるよう、随時次の資料を交換する。

(1) 地域防災計画

(2) 連絡担当者及び補助者の職、氏名並びに連絡方法等

(3) その他必要事項

(その他)

第8条 この協定に定めのない事項で特に必要が生じた場合は、その都度甲乙が協議して定める。

(適用)

第9条 この協定は、平成17年3月18日から適用する。

この協定の締結を証するため、本協定書2通を作成し、双方記名押印の上、各自1通を保有する。

平成17年3月18日

甲 新潟県新潟市新光町4番地1  
新潟県  
代表者 新潟県知事 泉田 裕彦

乙 新潟県新潟市東大通 1-2-23  
社団法人プレストレスト・コンクリート  
建設業協会北陸支部  
支部長 久保 良太

## 災害時の応援業務に関する協定

### (趣旨)

第1条 この協定は、新潟県地域防災計画に基づき、新潟県が社団法人日本下水道管路管理業協会中部支部新潟県部会に対し、県の地域における災害の予防、応急対策及び災害復旧に関する応援を要請するときの必要な事項について定める。

### (応援要請の窓口)

第2条 新潟県知事（以下「甲」という。）及び社団法人日本下水道管路管理業協会中部支部新潟県部会長（以下「乙」という。）はあらかじめ応援業務に関する連絡担当者を定め、速やかに必要な情報を相互に連絡する。

### (応援業務の種類)

第3条 応援業務の種類は次のとおりとする。

- (1) 県管理下水道管路施設の被災状況の調査
- (2) 前各号に定めるもののほか、特に必要な応援業務

### (応援要請)

第4条 甲は、乙に応援の要請を行うに当たっては、次の事項を文書により連絡する。ただし、緊急の場合は電話等によることが出来る。この場合において、甲は後に前記文書を速やかに乙に提出しなければならない。

- (1) 応援の場所
- (2) 被害の状況
- (3) 応援業務の内容
- (4) その他必要な事項

### (協力)

第5条 乙は、甲から要請を受けたときは、速やかに乙の会員を動員する。

### (費用の負担)

第6条 甲の要請により、乙の会員が応援業務に要した費用は甲が負担する。

(資料の交換)

第7条 甲及び乙は、この協議に基づく応援業務が円滑に行なわれるよう、随時次の資料を交換する。

- (1) 地域防災計画
- (2) 施設台帳
- (3) 連絡担当者及び補助者の職、氏名並びに連絡方法等
- (4) その他必要事項

(その他)

第8条 この協定に定めのない事項で特に必要が生じた場合は、その都度甲乙が協議して定める。

(適用)

第9条 この協定は、平成17年4月1日から適用する。

この協定の締結を証するため、本協定書2通を作成し、双方記名押印の上、各自1通を保有する。

平成17年4月1日

甲 新潟県新潟市新光町4番地1  
新潟県  
代表者 新潟県知事 泉田 裕彦

乙 新潟市南長潟12番10号  
社団法人日本下水道管路管理業協会  
中部支部新潟県部会長 生原 勲

## 災害時の応援業務に関する協定

### (趣旨)

第1条 この協定は、新潟県地域防災計画に基づき、新潟県が社団法人地すべり対策技術協会新潟県支部に対し、県の地域における災害の予防、応急対策及び災害復旧に関する応援を要請するときの必要な事項について定める。

### (応援要請の窓口)

第2条 新潟県知事（以下「甲」という。）及び社団法人地すべり対策技術協会新潟県支部長（以下「乙」という。）はあらかじめ応援業務に関する連絡担当者を定め、速やかに必要な情報を相互に連絡する。

### (応援業務の種類)

第3条 応援業務の種類は次のとおりとする。

- (1) 県管理公共土木施設等の被災状況等の調査
- (2) 地すべりによる県管理公共土木施設等の被災箇所の応急対策についての提案と実施
- (3) 前各号に定めるもののほか、特に必要な応援業務

### (応援要請)

第4条 甲は、乙に応援の要請を行うに当たっては、次の事項を文書により連絡する。ただし、緊急の場合は電話等によることが出来る。この場合において、甲は後に前記文書を速やかに乙に提出しなければならない。

- (1) 応援の場所
- (2) 被害の状況
- (3) 応援業務の内容
- (4) その他必要な事項

### (協力)

第5条 乙は、甲から要請を受けたときは、速やかに乙の会員を動員する。

### (費用の負担)

第6条 甲の要請により、乙の会員が応援業務に要した費用は甲が負担する。

(資料の交換)

第7条 甲及び乙は、この協議に基づく応援業務が円滑に行なわれるよう、随時次の資料を交換する。

- (1) 地域防災計画
- (2) 連絡担当者及び補助者の職、氏名並びに連絡方法等
- (3) その他必要事項

(その他)

第8条 この協定に定めのない事項で特に必要が生じた場合は、その都度甲乙が協議して定める。

(適用)

第9条 この協定は、平成17年3月22日から適用する。

この協定の締結を証するため、本協定書2通を作成し、双方記名押印の上、各自1通を保有する。

平成17年3月22日

甲 新潟県新潟市新光町4番地1  
新潟県  
代表者 新潟県知事 泉田 裕彦

乙 新潟県新潟市新光町6番地1  
社団法人地すべり対策技術協会新潟県支部  
支部長 五十嵐 武

※平成17年11月11日より

「社団法人斜面防災対策技術協会新潟県支部」へ組織名が変更。

## 災害時の応援業務に関する協定

### (趣旨)

第1条 この協定は、新潟県地域防災計画に基づき、新潟県が新潟県融雪技術協会に対し、県の地域における災害の予防、応急対策及び災害復旧に関する応援を要請するときの必要な事項について定める。

### (応援要請の窓口)

第2条 新潟県知事（以下「甲」という。）及び新潟県融雪技術協会長（以下「乙」という。）はあらかじめ応援業務に関する連絡担当者を定め、速やかに必要な情報を相互に連絡する。

### (応援業務の種類)

第3条 応援業務の種類は次のとおりとする。

- (1) 県管理公共消・融雪（散水・無散水）施設等の被災状況調査
- (2) 県管理公共消・融雪（散水・無散水）施設被害等の応急対策及び災害復旧のための診断及び設計
- (3) 県管理公共消・融雪（散水・無散水）施設被害等の応急対策工事
- (4) 前号に定めるもののほか、特に必要な応援業務

### (応援要請)

第4条 甲は、乙に応援の要請を行うに当たっては、次の事項を文書により連絡する。ただし、緊急の場合は電話等によることが出来る。この場合において、甲は後に前記文書を速やかに乙に送付しなければならない。

- (1) 応援の場所
- (2) 被害の状況
- (3) 応援業務の内容
- (4) その他必要な事項

### (協力)

第5条 乙は、甲から要請を受けたときは、速やかに乙の会員を動員する。

### (費用の負担)

第6条 甲の要請により、乙の会員が応援業務に要した費用は甲が負担する。

(資料の交換)

第7条 甲及び乙は、この協議に基づく応援業務が円滑に行なわれるよう、随時次の資料を交換する

- (1) 地域防災計画
- (2) 除雪計画
- (3) 施設台帳
- (4) 連絡担当者及び補助者の職、氏名並びに連絡方法等
- (5) その他必要事項

(その他)

第8条 この協定に定めない事項で特に必要が生じた場合は、その都度甲乙が協議して定める。

(適用)

第9条 この協定は、平成17年3月22日から適用する。

この協定の締結を証するため、本協定書2通を作成し、双方記名押印の上、各自1通を保有する。

平成17年3月22日

甲 新潟県新潟市新光町4番地1  
新潟県  
代表者 新潟県知事 泉田 裕彦

乙 新潟県新潟市新光町6番地1  
新潟県融雪技術協会  
会長 桑原 剛



## 災害時の応援業務に関する協定

### (趣旨)

第1条 この協定は、新潟県地域防災計画に基づき、新潟県が新潟県鋼構造協会に対し、県の地域における災害の予防、応急対策及び災害復旧に関する応援を要請するときの必要な事項について定める。

### (応援要請の窓口)

第2条 新潟県知事（以下「甲」という。）及び新潟県鋼構造協会長（以下「乙」という。）はあらかじめ応援業務に関する連絡担当者を定め、速やかに必要な情報を相互に連絡する。

### (応援業務の種類)

第3条 応援業務の種類は次のとおりとする。

- (1) 県管理橋梁・水門等鋼構造物の被災状況の調査及び対策工の検討・とりまとめ
- (2) 被災した県管理橋梁・水門等鋼構造物の応急対策工事
- (3) 前各号に定めるもののほか、特に必要な応援業務

### (応援要請)

第4条 甲は、乙に応援の要請を行うに当たっては、次の事項を文書により連絡する。ただし、緊急の場合は電話等によることが出来る。この場合において、甲は後に前記文書を速やかに乙に送付しなければならない。

- (1) 応援の場所
- (2) 被害の状況
- (3) 応援業務の内容
- (4) その他必要な事項

### (協力)

第5条 乙は、甲から要請を受けたときは、速やかに乙の会員を動員する。

### (費用の負担)

第6条 甲の要請により、乙の会員が応援業務に要した費用は甲が負担する。

(資料の交換)

第7条 甲及び乙は、この協議に基づく応援業務が円滑に行なわれるよう、随時次の資料を交換する。

(1) 地域防災計画

(2) 連絡担当者及び補助者の職、氏名並びに連絡方法等

(3) その他必要事項

(その他)

第8条 この協定に定めのない事項で特に必要が生じた場合は、その都度甲乙が協議して定める。

(適用)

第9条 この協定は、平成17年8月1日から適用する。

この協定の締結を証するため、本協定書2通を作成し、双方記名押印の上、各自1通を保有する。

平成17年8月1日

甲 新潟県新潟市新光町4番地1  
新潟県  
代表者 新潟県知事 泉田 裕彦

乙 新潟県北蒲原郡聖籠町東港3-2265-6  
新潟県鋼構造協会  
会長 山鳥 喜久雄

災害時の応援業務に関する協定

(趣旨)

第1条 この協定は、新潟県地域防災計画（震災対策計画）に基づき、新潟県が社団法人新潟電設業協会に対し、県の地域における災害の予防、応急対策及び災害復旧に関する応援と要請するときの必要な事項について定めるものとする。

(応援要請の窓口)

第2条 新潟県知事（以下「甲」という。）及び社団法人新潟電設業協会長（以下「乙」という。）は、あらかじめ応援業務に関する連絡担当者を定め、速やかに必要な情報を相互に連絡するものとする。

(応援業務の種類)

第3条 応援業務の種類は、次のとおりとする。

- (1) 災害対策用建築電気設備資機材の提供及びあっせん
- (2) 県管理公共施設のうち建築電気設備に関する被災状況の調査
- (3) 県管理公共施設のうち建築電気設備に関する障害物の除去
- (4) 施設被害のうち建築電気設備に関する応急対策工事
- (5) 応急仮設住宅のうち建築電気設備に関する工事
- (6) 前各号に定めるもののほか、特に必要な建築電気設備に関する応急業務

(応援要請の手続き)

第4条 甲は、次の事項を明らかにして、とりあえず口頭又は電話により要請を行い、後日、すみやかに文書を提出する。

- (1) 応援の場所
- (2) 被害の状況
- (3) 応援業務の内容
- (4) その他必要な事項

(費用の負担)

第5条 甲の要請により、乙が応援業務に要した費用は甲が負担するものとする。

(損害の負担)

第6条 業務の実施にともない損害が生じたときは、その賠償の責について、甲乙協議して定める。

(資料の交換)

第7条 甲及び乙は、この協定に基づく応援業務が円滑に行われるよう、随時次の資料を交換するものとする。

- (1) 地域防災計画
- (2) 連絡担当者及び補助者の職、氏名並びに連絡方法等
- (3) 災害対策用資機材の備蓄及び保有の状況
- (4) その他必要な事項

(その他)

第8条 この協定に定めのない事項で、特に必要が生じた場合は、その都度甲乙が協議して定めるものとする。

2 この協定の実施に関し必要な事項は、甲乙の担当者が別途協議して定めるものとする。

(適用)

第9条 この協定は、平成18年3月30日から適用する。

この協定の締結を証するため、本協定書2通を作成し、双方記名押印の上、各自1通を保有する。

平成18年3月30日

甲 新潟県  
代表者 新潟県知事 泉田 裕彦

乙 社団法人 新潟電設業協会  
会 長 小熊 廻義

## 災害時の応援業務に関する協定

### (趣旨)

第1条 この協定は、新潟県地域防災計画（震災対策計画）に基づき、新潟県が社団法人新潟県空調衛生工事業協会に対し、県の地域における災害の予防、応急対策及び災害復旧に関する応援と要請するときの必要な事項について定めるものとする。

### (応援要請の窓口)

第2条 新潟県知事（以下「甲」という。）及び社団法人新潟県空調衛生工事業協会長（以下「乙」という。）は、あらかじめ応援業務に関する連絡担当者を定め、速やかに必要な情報を相互に連絡するものとする。

### (応援業務の種類)

第3条 応援業務の種類は、次のとおりとする。

- (1) 災害対策用建築機械設備資機材の提供及びあっせん
- (2) 県管理公共施設のうち建築機械設備に関する被災状況の調査
- (3) 県管理公共施設のうち建築機械設備に関する障害物の除去
- (4) 施設被害のうち建築機械設備に関する応急対策工事
- (5) 応急仮設住宅のうち建築機械設備に関する工事
- (6) 前各号に定めるもののほか、特に必要な建築機械設備に関する応急業務

### (応援要請の手続き)

第4条 甲は、次の事項を明らかにして、とりあえず口頭又は電話により要請を行い、後日、すみやかに文書を提出する。

- (1) 応援の場所
- (2) 被害の状況
- (3) 応援業務の内容
- (4) その他必要な事項

### (費用の負担)

第5条 甲の要請により、乙が応援業務に要した費用は甲が負担するものとする。

### (損害の負担)

第6条 業務の実施にともない損害が生じたときは、その賠償の責について、甲乙協議して定める。

(資料の交換)

第7条 甲及び乙は、この協定に基づく応援業務が円滑に行われるよう、随時次の資料を交換するものとする。

- (1) 地域防災計画
- (2) 連絡担当者及び補助者の職、氏名並びに連絡方法等
- (3) 災害対策用資機材の備蓄及び保有の状況
- (4) その他必要な事項

(その他)

第8条 この協定に定めのない事項で、特に必要が生じた場合は、その都度甲乙が協議して定めるものとする。

2 この協定の実施に関し必要な事項は、甲乙の担当者が別途協議して定めるものとする。

(適用)

第9条 この協定は、平成18年3月30日から適用する。

この協定の締結を証するため、本協定書2通を作成し、双方記名押印の上、各自1通を保有する。

平成18年3月30日

甲 新潟県  
代表者 新潟県知事 泉田 裕彦

乙 社団法人 新潟県空調衛生工事業協会  
会 長 中 静 浩一

## 災害時の応援業務に関する協定

### (趣旨)

第1条 この協定は、新潟県地域防災計画に基づき、新潟県が社団法人新潟県公園緑地建設業協会に対し、県の地域における災害の予防、応急対策及び災害復旧に関する応援を要請するときの必要な事項について定める。

### (応援要請の窓口)

第2条 新潟県知事(以下「甲」という。)及び社団法人新潟県公園緑地建設業協会(以下「乙」という。)はあらかじめ応援業務に関する連絡担当者を定め、速やかに必要な情報を相互に連絡する。

### (応援業務の種類)

第3条 応援業務の種類は次のとおりとする。

- (1) 県管理の公園・緑地内の被害状況の調査
- (2) 県管理の公園・緑地施設の応急対策
- (3) 県管理公共土木施設等における倒木等の除去作業及びその倒伏防止作業
- (4) 前各号に定めるもののほか、特に必要な応援業務

### (応援要請)

第4条 甲は、乙に応援の要請を行うに当たっては、次の事項を文書により連絡する。ただし、緊急の場合は電話等によることが出来る。この場合において、甲は後に前記文書を速やかに乙に提出しなければならない。

- (1) 応援の場所
- (2) 被害の状況
- (3) 応援業務の内容
- (4) その他必要な事項

### (協力)

第5条 乙は、甲から要請を受けたときは、速やかに乙の会員を動員する。

### (費用の負担)

第6条 甲の要請により、乙の会員が応援業務に要した費用は甲が負担する。

(資料の交換)

第7条 甲及び乙は、この協議に基づく応援業務が円滑に行なわれるよう、随時次の資料を交換する。

(1) 地域防災計画

(2) 連絡担当者及び補助者の職、氏名並びに連絡方法等

(3) その他必要事項

(その他)

第8条 この協定に定めのない事項で特に必要が生じた場合は、その都度甲乙が協議して定める。

(適用)

第9条 この協定は、平成18年7月20日から適用する。

この協定の締結を証するため、本協定書2通を作成し、双方記名押印の上、各自1通を保有する。

平成18年7月20日

甲 新潟県新潟市新光町4番地1  
新潟県  
代表者 新潟県知事 泉田 裕彦

乙 新潟県新潟市鳥屋野438番地  
社団法人新潟県公園緑地建設業協会  
会長 磯部 久人



## 災害時の応援業務に関する協定

### (趣旨)

第1条 この協定は、新潟県地域防災計画に基づき、新潟県が社団法人全国特定法面保護協会北陸支部に対し、県の地域における災害の予防、応急対策及び災害復旧に関する応援を要請するときの必要な事項について定める。

### (応援要請の窓口)

第2条 新潟県知事（以下「甲」という。）及び社団法人全国特定法面保護協会北陸支部長（以下「乙」という。）はあらかじめ応援業務に関する連絡担当者を定め、速やかに必要な情報を相互に連絡する。

### (応援業務の種類)

第3条 応援業務の種類は次のとおりとする。

- (1) 県管理公共土木施設等の被災状況等の調査
- (2) 県管理公共土木施設等における被災箇所の応急対策についての提案と実施
- (3) 前各号に定めるもののほか、特に必要な応援業務

### (応援要請)

第4条 甲は、乙に応援の要請を行うに当たっては、次の事項を文書により連絡する。ただし、緊急の場合は電話等によることが出来る。この場合において、甲は後に前記文書を速やかに乙に送付しなければならない。

- (1) 応援の場所
- (2) 被害の状況
- (3) 応援業務の内容
- (4) その他必要な事項

### (協力)

第5条 乙は、甲から要請を受けたときは、速やかに乙の会員を動員する。

### (費用の負担)

第6条 甲の要請により、乙の会員が応援業務に要した費用は甲が負担する。

(資料の交換)

第7条 甲及び乙は、この協議に基づく応援業務が円滑に行なわれるよう、随時次の資料を交換する。

(1) 地域防災計画

(2) 連絡担当者及び補助者の職、氏名並びに連絡方法等

(3) その他必要事項

(その他)

第8条 この協定に定めのない事項で特に必要が生じた場合は、その都度甲乙が協議して定める。

(適用)

第9条 この協定は、平成18年11月14日から適用する。

この協定の締結を証するため、本協定書2通を作成し、双方記名押印の上、各自1通を保有する。

平成18年11月14日

甲 新潟県新潟市新光町4番地1  
新潟県  
代表者 新潟県知事 泉田 裕彦

乙 新潟県新潟市新光町6番地1  
社団法人全国特定法面保護協会北陸地方支部  
支部長 島原 利昭

災害時における民間賃貸住宅の媒介に関する協定書

(趣旨)

第1条 この協定は、新潟県（以下「甲」という。）が、社団法人全日本不動産協会新潟県本部（以下「乙」という。）に対し、災害時における民間賃貸住宅の媒介に関して協力を求めるときに必要な事項を定めるものとする。

(協力要請の手続)

第2条 甲は、災害時において必要があると認められるときは、乙に対し協力要請を行うことができる。

2 前項の規定による要請は、原則として文書によるものとする。ただし、緊急を要する場合には、口頭で要請することとし、後日、速やかに文書を送付するものとする。

(協力業務)

第3条 乙は、甲の要請があったときは、会員の宅地建物取引業者（以下「会員業者」という。）に対し、被災者への媒介を無報酬で行うよう協力を求めるものとする。

2 乙は、会員業者の媒介事務が円滑に行われるよう、必要な措置を講ずるものとする。

(被災者等への周知)

第4条 甲は乙に協力要請を行ったときは、被災者及び対象市町村に対して制度の周知を図るものとする。

(連絡窓口)

第5条 この協定に関する連絡窓口は、甲においては土木部都市局都市政策課、乙においては新潟県本部事務局とする。

(その他)

第6条 この協定の実施に関し定めのない事項又は疑義が生じた事項については、その都度甲乙協議して定めるものとする。

(適用)

第7条 この協定は、平成19年8月2日から適用する。

この協定の締結を証するため、本協定書2通を作成し、甲乙記名押印の上、各自1通を保有する。

平成19年8月2日

甲 新 潟 県

代表者 新潟県知事 泉 田 裕 彦

乙 社団法人全日本不動産協会新潟県本部

本 部 長 高 木 剛 俊

## 災害時における応急対策業務に関する協定書

### (趣旨)

第1条 この協定は、新潟県地域防災計画に基づき災害時における応急対策業務に関して、新潟県が社団法人新潟県建築組合連合会に協力を求めるに当たって必要な事項を定めるものとする。

### (災害時における協力)

第2条 新潟県知事(以下「甲」という。)及び社団法人新潟県建築組合連合会長(以下「乙」という。)は、あらかじめ応急対策業務に関する連絡担当者を定め、速やかに必要な情報を相互に連絡するものとする。

### (応急対策業務の種類)

第3条 応急対策業務の種類は、次のとおりとする。

- (1) 被災住宅の技術的相談に応じる窓口への相談員の派遣
- (2) 被災建築物の応急危険度判定活動における判定員の取りまとめ
- (3) 前各号に掲げるもののほか必要な事項

### (協力要請の手続)

第4条 甲は、次の事項を明らかにして、口頭又は電話等により要請を行い、後日、速やかに文書を提出する。

- (1) 応急対策業務の場所
- (2) 被害の状況
- (3) 応急対策業務の内容
- (4) その他必要な事項

### (費用の負担)

第5条 甲の要請により、乙が応急対策業務に要した費用は甲乙協議の上、決定するものとする。

### (損害の負担)

第6条 業務の実施に伴い損害が生じたときは、その賠償の責について、甲乙協議して定める。

### (資料の交換)

第7条 甲及び乙は、この協定に基づく応急対策業務が円滑に行われるよう、随時、次の資料を提供又は交換するものとする。

- (1) 地域防災計画
- (2) 連絡担当者及び補助員の職、氏名並びに連絡方法等
- (3) その他必要な事項

(連絡窓口)

第8条 この協定に定めのない事項で、特に必要が生じた場合は、その都度甲乙が協議して定めるものとする。

2 この協定の実施に関し必要な事項は、甲乙の担当者が別途協議して定めるものとする。

(適用)

第9条 この協定は、平成20年3月24日から適用する。

この協定の締結を証するため、本書2通を作成し、甲乙記名押印の上、各自1通を保有する。

平成20年3月24日

甲 新潟県知事 泉 田 裕 彦



乙 社団法人 新潟県建築組合連合  
会 長 藤 川 茂



## 災害時の応援業務に関する協定

### (趣旨)

第1条 この協定は、新潟県地域防災計画に基づき、新潟県が財団法人新潟県建設技術センターに対し、県の地域における災害の予防、応急対策及び災害復旧に関する応援を要請するときの必要な事項について定める。

### (応援要請の窓口)

第2条 新潟県知事(以下「甲」という。)及び財団法人新潟県建設技術センター理事長(以下「乙」という。)はあらかじめ応援業務に関する連絡担当者を定め、速やかに必要な情報を相互に連絡するものとする。

### (応援業務の種類)

第3条 応援業務の種類は次のとおりとする。

- (1) 災害発生時における公共管理施設の被災状況調査及びその報告
- (2) 応急復旧工法の提案
- (3) 上記(1)及び(2)の業務について市町村から甲へ応援要請があった場合における当該市町村への応援業務の補助
- (4) 前各号に定めるものの他、特に必要な緊急業務並びに応急業務

### (応援要請の手続き)

第4条 甲は、乙に応援の要請を行うに当たっては、次の事項を文書により連絡する。ただし、緊急の場合は電話等によることができる。この場合において、甲は後に前記文書をすみやかに乙に送付しなければならない。

- (1) 応援の場所
- (2) 被害の状況
- (3) 応援業務の内容
- (4) その他必要な事項

### (協力)

第5条 乙は、甲から要請を受けたときは、すみやかに乙の職員を動員する。

**(費用の負担)**

第 6 条 甲の要請により、乙の職員が応援業務に要した費用は、甲が負担する。

**(資料の交換)**

第 7 条 甲及び乙は、この協定に基づく応援業務が円滑に行われるよう、随時次の資料を交換するものとする。

- (1) 地域防災計画
- (2) 連絡担当者及び補助者の職、氏名ならびに連絡方法等
- (3) その他必要な事項

**(その他)**

第 8 条 この協定に定めのない事項で特に必要が生じた場合は、その都度甲乙が協議して定めるものとする。

**(適用)**

第 9 条 この協定は、平成 20 年 9 月 3 日から適用する。

この協定の締結を証するため、本協定書 2 通を作成し、双方記名押印の上、各自 1 通を保有する。

平成 20 年 9 月 3 日

甲 新潟県  
代表者 新潟県知事 泉田 裕彦

乙 財団法人  
新潟県建設技術センター  
理事長 金子 博



## 災害時における応急対策業務に関する協定書

### (趣旨)

第1条 この協定は、新潟県地域防災計画に基づき災害時における応急対策業務に関して、新潟県が社団法人新潟県建築士会に協力を求めるに当たって必要な事項を定めるものとする。

### (災害時における協力)

第2条 新潟県知事(以下「甲」という。)及び社団法人新潟県建築士会長(以下「乙」という。)は、あらかじめ応急対策業務に関する連絡担当者を定め、速やかに必要な情報を相互に連絡するものとする。

### (応急対策業務の種類)

第3条 応急対策業務の種類は、次のとおりとする。

- (1) 被災住宅の技術的相談に応じる窓口への相談員の派遣
- (2) 被災建築物の応急危険度判定活動における判定員の取りまとめ
- (3) 前各号に掲げるもののほか必要な事項

### (協力要請の手続)

第4条 甲は、次の事項を明らかにして、口頭又は電話等により要請を行い、後日、速やかに文書を提出する。

- (1) 応急対策業務の場所
- (2) 被害の状況
- (3) 応急対策業務の内容
- (4) その他必要な事項

### (費用の負担)

第5条 甲の要請により、乙が応急対策業務に要した費用は甲乙協議の上、決定するものとする。

### (損害の負担)

第6条 業務の実施に伴い損害が生じたときは、その賠償の責について、甲乙協議して定める。

### (資料の交換)

第7条 甲及び乙は、この協定に基づく応急対策業務が円滑に行われるよう、随時、次の資料を提供又は交換するものとする。

- (1) 地域防災計画
- (2) 連絡担当者及び補助員の職、氏名並びに連絡方法等
- (3) その他必要な事項

(連絡窓口)

第8条 この協定に定めのない事項で、特に必要が生じた場合は、その都度甲乙が協議して定めるものとする。

2 この協定の実施に関し必要な事項は、甲乙の担当者が別途協議して定めるものとする。

(適用)

第9条 この協定は、平成20年10月27日から適用する。

この協定の締結を証するため、本書2通を作成し、甲乙記名押印の上、各自1通を保有する。

平成20年10月27日

甲 新潟県知事 泉 田 裕 彦



乙 社団法人 新潟県建築士会  
会 長 田 邊 仁



## 災害時における応急対策業務に関する協定書

### (趣旨)

第1条 この協定は、新潟県地域防災計画に基づき災害時における応急対策業務に関して、新潟県が社団法人新潟県建築士事務所協会に協力を求めるに当たって必要な事項を定めるものとする。

### (災害時における協力)

第2条 新潟県知事(以下「甲」という。)及び社団法人新潟県建築士事務所協会長(以下「乙」という。)は、あらかじめ応急対策業務に関する連絡担当者を定め、速やかに必要な情報を相互に連絡するものとする。

### (応急対策業務の種類)

第3条 応急対策業務の種類は、次のとおりとする。

- (1) 被災住宅の技術的相談に応じる窓口への相談員の派遣
- (2) 被災建築物の応急危険度判定活動における判定員の取りまとめ
- (3) 前各号に掲げるもののほか必要な事項

### (協力要請の手続)

第4条 甲は、次の事項を明らかにして、口頭又は電話等により要請を行い、後日、速やかに文書を提出する。

- (1) 応急対策業務の場所
- (2) 被害の状況
- (3) 応急対策業務の内容
- (4) その他必要な事項

### (費用の負担)

第5条 甲の要請により、乙が応急対策業務に要した費用は甲乙協議の上、決定するものとする。

### (損害の負担)

第6条 業務の実施に伴い損害が生じたときは、その賠償の責について、甲乙協議して定める。

### (資料の交換)

第7条 甲及び乙は、この協定に基づく応急対策業務が円滑に行われるよう、随時、次の資料を提供又は交換するものとする。

- (1) 地域防災計画
- (2) 連絡担当者及び補助員の職、氏名並びに連絡方法等
- (3) その他必要な事項

(連絡窓口)

第8条 この協定に定めのない事項で、特に必要が生じた場合は、その都度甲乙が協議して定めるものとする。

2 この協定の実施に関し必要な事項は、甲乙の担当者が別途協議して定めるものとする。

(適用)

第9条 この協定は、平成20年10月27日から適用する。

この協定の締結を証するため、本書2通を作成し、甲乙記名押印の上、各自1通を保有する。

平成20年10月27日

甲 新潟県知事 泉 田 裕 彦



乙 社団法人 新潟県建築士事務所協会  
会 長 中 村 優 晴



## 災害時における応急対策業務に関する協定書

### (趣旨)

第1条 この協定は、新潟県地域防災計画に基づき災害時における応急対策業務に関して、新潟県が社団法人日本建築家協会関東甲信越支部新潟地域会に協力を求めるに当たって必要な事項を定めるものとする。

### (災害時における協力)

第2条 新潟県知事(以下「甲」という。)及び社団法人日本建築家協会関東甲信越支部新潟地域会代表(以下「乙」という。)は、あらかじめ応急対策業務に関する連絡担当者を定め、速やかに必要な情報を相互に連絡するものとする。

### (応急対策業務の種類)

第3条 応急対策業務の種類は、次のとおりとする。

- (1) 被災住宅の技術的相談に応じる窓口への相談員の派遣
- (2) 被災建築物の応急危険度判定活動における判定員の取りまとめ
- (3) 前各号に掲げるもののほか必要な事項

### (協力要請の手続)

第4条 甲は、次の事項を明らかにして、口頭又は電話等により要請を行い、後日、速やかに文書を提出する。

- (1) 応急対策業務の場所
- (2) 被害の状況
- (3) 応急対策業務の内容
- (4) その他必要な事項

### (費用の負担)

第5条 甲の要請により、乙が応急対策業務に要した費用は甲乙協議の上、決定するものとする。

### (損害の負担)

第6条 業務の実施に伴い損害が生じたときは、その賠償の責について、甲乙協議して定める。

### (資料の交換)

第7条 甲及び乙は、この協定に基づく応急対策業務が円滑に行われるよう、随時、次の資料を提供又は交換するものとする。

- (1) 地域防災計画
- (2) 連絡担当者及び補助員の職、氏名並びに連絡方法等
- (3) その他必要な事項

(連絡窓口)

第8条 この協定に定めのない事項で、特に必要が生じた場合は、その都度甲乙が協議して定めるものとする。

2 この協定の実施に関し必要な事項は、甲乙の担当者が別途協議して定めるものとする。


(適用)

第9条 この協定は、平成20年10月27日から適用する。

この協定の締結を証するため、本書2通を作成し、甲乙記名押印の上、各自1通を保有する。

平成20年10月27日

甲 新潟県知事 泉 田 裕 彦



乙 社団法人 日本建築家協会  
関東甲信越支部新潟地域会  
代 表 小 林 茂



## 災害時における応援業務に関する協定

### (趣旨)

第1条 この協定は、災害時に、新潟県地域防災計画に基づき、新潟県が全国宅地権壁技術協会北陸支部に対し、被災宅地に関する応援を要請するときの必要な事項を定めるものとする。

### (応援要請の窓口)

第2条 新潟県知事(以下「甲」という。)及び全国宅地権壁技術協会北陸支部長(以下「乙」という。)は、あらかじめ応援業務に関する連絡担当者を定め、速やかに必要な情報を相互に連絡するものとする。

### (応援業務の種類)

第3条 応援業務の種類は、次のとおりとする。

- (1) 被災宅地危険度判定士の派遣
- (2) 被災宅地の技術的相談に応じる窓口への相談員の派遣
- (3) 前各号に掲げるもののほか、特に必要な応援業務

### (応援要請の手続)

第4条 甲は、乙に応援の要請を行うに当たっては、次の事項を文書により連絡する。ただし、緊急の場合は電話等によることができる。この場合において、甲は後に前記文書を速やかに乙に送付しなければならない。

- (1) 応援業務を行う場所
- (2) 応援業務の内容
- (3) 被害の状況
- (4) その他必要な事項

### (協力)

第5条 乙は、前条の要請を受けたときは、速やかに乙の会員を派遣する。

### (費用の負担)

第6条 甲の要請により、乙が応援業務に要した費用は甲乙協議の上、決定するものとする。

(損害の負担)

第7条 応援業務の実施に伴い損害が生じたときは、その賠償の責について、甲乙協議して定める。

(資料の交換)

第8条 甲及び乙は、この協定に基づく応援業務が円滑に行われるよう、随時、次の資料を提供又は交換するものとする。

- (1) 地域防災計画
- (2) 連絡担当者及び補助員の職、氏名並びに連絡方法等
- (3) その他必要な事項

(その他)

第9条 この協定に定めのない事項で、特に必要が生じた場合は、その都度甲乙が協議して定めるものとする。

(適用)

第10条 この協定は平成21年3月25日から適用する。

この協定の締結を証するため、本書2通を作成し、甲乙記名押印の上、各自1通を保有する。

平成21年3月25日

甲 新潟県新潟市中央区新光町4番地1  
新潟県  
代表者 新潟県知事 泉田 裕彦



乙 新潟県柏崎市大字安田2078番地  
全国宅地擁壁技術協会北陸支部  
支部長 藤林 功





災害時の応援業務に関する協定書

(趣旨)

第1条 この協定は、新潟県地域防災計画に基づき、新潟県が一般社団法人新潟県下水道管路維持改築協会に対し、県の地域における災害の予防、応急対策及び災害復旧に関する応援を要請するときの必要な事項について定める。

(応援要請の窓口)

第2条 新潟県知事(以下「甲」という。)及び一般社団法人新潟県下水道管路維持改築協会理事長は(以下「乙」という。)あらかじめ応援業務に関する連絡担当者を定め、速やかに必要な情報を相互に連絡する。

(応援業務)

第3条 応援業務の種類は次のとおりとする。

- (1) 県管理下水道管路施設の被災状況の調査
- (2) 前各号に定めるもののほか、特に必要な応援業務

(応援要請)

第4条 甲は、乙に応援の要請を行うに当たっては、次の事項を文書により連絡する。ただし、緊急の場合は電話等によることが出来る。この場合において、甲は後に前記文書を速やかに乙に提出しなければならない。

- (1) 応援の場所
- (2) 被害の状況
- (3) 応援業務の内容
- (4) その他必要な事項

(協力)

第5条 乙は、甲から要請を受けたときは、速やかに乙の社員を動員する。

(費用の負担)

第6条 甲の要請により、乙の社員が応援業務に要した費用は甲が負担する。

(資料の交換)

第7条 甲及び乙は、この協議に基づく応援業務が円滑に行われるよう、随時次の資料を交換する。

- (1) 地域防災計画
- (2) 施設台帳
- (3) 連絡担当者及び補助者の職、氏名並びに連絡方法等
- (4) その他必要事項

(その他)

第8条 この協定に定めのない事項で特に必要が生じた場合は、その都度甲乙が協議して定める。

(適用)

第9条 この協定は、平成 年 月 日から適用する。

この協定の締結を証するため、本協定書を2通を作成し、双方記名押印の上、各自1通を保有する。

平成 年 月 日

甲 新潟県新潟市中央区新光町4番地1  
新潟県  
代表者 新潟県知事 泉田 裕彦

乙 新潟市江南区亀田本町二丁目2番40号  
一般社団法人新潟県下水道管路維持改築協会  
理事長 五十嵐 豊

## 災害時の応援業務に関する協定

### (趣旨)

第1条 この協定は、新潟県地域防災計画(震災対策計画)に基づき、新潟県が新潟県電気工事工業組合に対し、県の地域における災害の予防、応急対策及び災害復旧に関する応援を要請するときの必要な事項について定めるものとする。

### (応援要請の窓口)

第2条 新潟県知事(以下「甲」という。)及び新潟県電気工事工業組合理事長(以下「乙」という。)は、あらかじめ応援業務に関する連絡担当者を定め、速やかに必要な情報を相互に連絡する。

### (応援業務の種類)

第3条 応援業務の種類は、次のとおりとする。

- (1) 災害対策用建築電気設備資機材の提供及びあっせん
- (2) 県管理公共施設のうち建築電気設備に関する被災状況の調査
- (3) 県管理公共施設のうち建築電気設備に関する障害物の除去
- (4) 施設被害のうち建築電気設備に関する応急対策工事
- (5) 前各号に定めるもののほか、特に必要な建築電気設備に関する応援業務

### (応援要請の手続き)

第4条 甲は、次の事項を明らかにして、とりあえず口頭又は電話により要請を行い、後日、速やかに文書を提出する。

- (1) 応援の場所
- (2) 被害の状況
- (3) 応援業務の内容
- (4) その他必要な事項

### (費用の負担)

第5条 甲の要請により、乙が応援業務に要した費用は甲乙協議の上、決定するものとする。

### (損害の負担)

第6条 業務の実施に伴い損害が生じたときは、その賠償の責について、甲乙協議して定める。

(資料の交換)

第7条 甲及び乙は、この協定に基づく応援業務が円滑に行われるよう、随時、次の資料を交換するものとする。

- (1) 地域防災計画
- (2) 連絡担当者及び補助者の職、氏名並びに連絡方法等
- (3) 災害対策用資機材の備蓄及び保有の状況
- (4) その他必要な事項

(その他)

第8条 この協定に定めのない事項で、特に必要が生じた場合は、その都度甲乙が協議して定めるものとする。

2 この協定の実施に関し必要な事項は、甲乙の担当者が別途協議して定めるものとする。

(適用)

第9条 この協定は、平成21年10月 1日から適用する。

この協定の締結を証するため、本協定書2通を作成し、双方記名押印の上、各自1通を保有する。

平成21年10月 1日

甲 新潟県知事 泉田 裕彦



乙 新潟県電気工事工業組合  
理事長 小林



## 災害時の応援業務に関する協定

### (趣旨)

第1条 この協定は、新潟県地域防災計画に基づき、新潟県が社団法人新潟県設備設計事務所協会に対し、県の地域における災害の予防、応急対策及び災害復旧に関する応援を要請するときの必要な事項について定める。

### (応援要請の窓口)

第2条 新潟県知事(以下「甲」という。)及び社団法人新潟県設備設計事務所協会長(以下「乙」という。)は、あらかじめ応援業務に関する連絡担当者を定め、速やかに必要な情報を相互に連絡する。

### (応援業務の種類)

第3条 応援業務の種類は、次のとおりとする。

- (1) 県管理公共施設のうち建築設備に関する被災状況の調査
- (2) 県管理公共施設のうち建築設備に関する応急対策及び災害復旧のための調査及び設計
- (3) 前各号に定めるもののほか、特に必要な応援業務

### (応援要請の手続き)

第4条 甲は、次の事項を明らかにして、とりあえず口頭又は電話等により要請を行い、後日、速やかに文書を提出する。

- (1) 応援の場所
- (2) 被害の状況
- (3) 応援業務の内容
- (4) その他必要な事項

### (費用の負担)

第5条 甲の要請により、乙が応援業務に要した費用は甲乙協議の上、決定するものとする。

### (損害の負担)

第6条 業務の実施に伴い損害が生じたときは、その賠償の責について、甲乙協議して定める。

(資料の交換)

第7条 甲及び乙は、この協定に基づく応援業務が円滑に行われるよう、随時、次の資料を交換するものとする。

- (1) 地域防災計画
- (2) 連絡担当者及び補助者の職、氏名並びに連絡方法等
- (3) その他必要な事項

(その他)

第8条 この協定に定めのない事項で、特に必要が生じた場合は、その都度甲乙が協議して定めるものとする。

2 この協定の実施に関し必要な事項は、甲乙の担当者が別途協議して定めるものとする。

(適用)

第9条 この協定は、平成21年10月 1日から適用する。

この協定の締結を証するため、本書2通を作成し、甲乙記名押印の上、各自1通を保有する。

平成21年10月 1日

甲 新潟県知事 泉 田 裕 彦



乙 社団法人新潟県震害復旧設計事務所協会  
会 長 隆 幸



## 災害時の応援業務に関する協定

### (趣旨)

第1条 この協定は、新潟県地域防災計画に基づき、新潟県が新潟県建築設計協同組合に対し、県の地域における災害の予防、応急対策及び災害復旧に関する応援を要請するときの必要な事項について定める。

### (応援要請の窓口)

第2条 新潟県知事(以下「甲」という。)及び新潟県建築設計協同組合理事長(以下「乙」という。)は、あらかじめ応援業務に関する連絡担当者を定め、速やかに必要な情報を相互に連絡する。

### (応援業務の種類)

第3条 応援業務の種類は、次のとおりとする。

- (1) 県管理公共施設のうち建築物に関する被災状況の調査
- (2) 県管理公共施設のうち建築物に関する応急対策及び災害復旧のための調査及び設計
- (3) 前各号に定めるもののほか、特に必要な応援業務

### (応援要請の手続き)

第4条 甲は、次の事項を明らかにして、とりあえず口頭又は電話等により要請を行い、後日、速やかに文書を提出する。

- (1) 応援の場所
- (2) 被害の状況
- (3) 応援業務の内容
- (4) その他必要な事項

### (費用の負担)

第5条 甲の要請により、乙が応援業務に要した費用は甲乙協議の上、決定するものとする。

### (損害の負担)

第6条 業務の実施に伴い損害が生じたときは、その賠償の責について、甲乙協議して定める。

(資料の交換)

第7条 甲及び乙は、この協定に基づく応援業務が円滑に行われるよう、随時、次の資料を交換するものとする。

- (1) 地域防災計画
- (2) 連絡担当者及び補助者の職、氏名並びに連絡方法等
- (3) その他必要な事項

(その他)

第8条 この協定に定めのない事項で、特に必要が生じた場合は、その都度甲乙が協議して定めるものとする。

2 この協定の実施に関し必要な事項は、甲乙の担当者が別途協議して定めるものとする。

(適用)

第9条 この協定は、平成21年10月 1日から適用する。

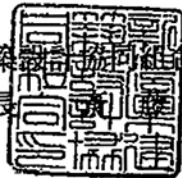
この協定の締結を証するため、本書2通を作成し、甲乙記名押印の上、各自1通を保有する。

平成21年10月 1日

甲 新潟県知事 泉田 裕彦



乙 新潟県建築設計協会の  
理事長 国雄





## 災害時の応援業務に関する協定

### (趣旨)

第1条 この協定は、新潟県地域防災計画及び新潟県口蹄疫発生時対策要領に基づき、新潟県が社団法人日本道路建設業協会北陸支部に対し、県内における災害及び家畜伝染病の予防、応急対策並びに災害復旧に関する応援を要請するときの必要な事項について定めるものとする。

### (応援要請の窓口)

第2条 新潟県知事(以下「甲」という。)及び社団法人日本道路建設業協会北陸支部長(以下「乙」という。)はあらかじめ応援業務に関する連絡担当者を定め、速やかに必要な情報を相互に連絡するものとする。

### (応援業務の種類)

第3条 応援業務の種類は次のとおりとする。

- (1) 災害対策用資機材の提供及びあっせん
- (2) 県管理道路等の被災状況の調査
- (3) 道路施設被害の応急対策工事
- (4) 家畜伝染病予防にかかる消毒施設の設置
- (5) 前各号に定めるもののほか、特に必要な応急業務

### (応援要請の手続き)

第4条 甲又は甲が所掌する地域機関(以下「地域機関」という。)の長は、次の事項を明らかにして、口頭又は電話により乙に出動要請を行い、後日、速やかに要請文書を提出するものとする。

- (1) 応援の場所
- (2) 被害等の状況
- (3) 応援業務の内容
- (4) その他必要な事項

### (費用の負担)

第5条 甲又は地域機関の長の要請により、乙の会員が応援業務に要した費用は、甲が負担するものとする。

### (損害の負担)

第6条 乙の会員による応援業務の実施に伴い損害が生じたときは、その賠償の責について甲乙協議して定める。

(契約の締結)

第7条 甲又は地域機関の長は、乙に出動を要請したときは、出動した乙の会員と遅滞なく応援業務の内容に応じた契約を締結するものとする。

(資料の交換)

第8条 甲及び乙は、この協定に基づく応援業務が円滑に行なわれるよう、随時次の資料を交換するものとする。

- (1) 地域防災計画
- (2) 新潟県口蹄疫発生時対策要領
- (3) 連絡担当者及び補助者の職、氏名並びに連絡方法等
- (4) 災害等対策用資機材の備蓄及び保有の状況
- (5) その他必要な事項

(その他)

第9条 この協定に定めのない事項で特に必要が生じた場合は、その都度甲乙が協議して定めるものとする。

(適用)

第10条 この協定は、平成22年7月 / 日から適用する。

この協定の締結を証するため、本協定書2通を作成し、双方記名押印の上、各自1通を保有する。

平成22年7月 / 日


甲 新潟県  
代表者 新潟県知事

泉田 裕彦



乙 社団法人 日本道路建設業協会北陸支部

支部長 河江 芳久



## 防災業務の応援に関する協定

### (趣旨)

第1条 この協定は、新潟県地域防災計画に基づき、新潟県が行政的視点及び技術的見地を有する特定非営利活動法人にいがた地域創造センターに対し、県の地域における災害の予防、応急対策及び災害復旧等を含めた総合的な地域防災に関する応援を要請するときの必要な事項について定める。

### (応援要請の窓口)

第2条 新潟県知事（以下「甲」という。）及び特定非営利活動法人にいがた地域創造センター理事長（以下「乙」という。）はあらかじめ応援業務に関する連絡担当者を含め、速やかに必要な情報を相互に連絡するものとする。

### (応援業務の種類)

第3条 応援業務の種類は次のとおりとする。

- (1) 災害予防のために必要な施設状況の調査並びにその内容の広報等
- (2) 県管理公共施設の被災状況の調査等  
（簡易な応急復旧工法の提案など）
- (3) 前各号に定めるもののほか、特に必要な緊急業務並びに応急業務

### (応援要請の手続き)

第4条 甲は、乙に応援の要請を行うに当たっては、次の事項を文書により連絡する。ただし、緊急の場合は電話等によることが出来る。この場合において、甲は後に前記文書をすみやかに乙に送付しなければならない。

- (1) 応援の場所
- (2) 被害の状況
- (3) 応援業務の内容
- (4) その他必要な事項

### (協力)

第5条 乙は、甲から要請を受けたときは、速やかに乙の会員を動員する。

### (費用の負担)

第6条 甲の要請により、乙の会員が応援業務に要した費用は、甲が負担する。

(資料の交換)

第7条 甲及び乙は、この協定に基づく応援業務が円滑に行なわれるよう、随時次の資料を交換するものとする。

(1) 地域防災計画

(2) 連絡担当者及び補助者の職、氏名並びに連絡方法等

(3) その他必要な事項

(平常時の応援)

第8条 甲及び乙は、防災に関する情報を適宜交換するとともに、講習会や研修会並びにシンポジウム等の諸行事について相互に協力するものとする。また、乙の会員は平時の諸活動の中においても、行政的視点により公共土木施設の機能の異常について注視し、必要に応じてその管理者へ情報提供をするものとする。

(その他)

第9条 この協定に定めのない事項で特に必要が生じた場合は、その都度甲乙が協議して定めるものとする。

(適用)

第10条 この協定は、平成18年3月29日から適用する。

この協定の締結を証するため、本協定書2通を作成し、双方記名押印の上、各自1通を保有する。

平成18年3月29日

甲 新潟県  
代表者 新潟県知事 泉田 裕彦

乙 特定非営利活動法人  
にいがた地域創造センター  
理事長 松井 進

## 防災業務の応援に関する協定

### (趣旨)

第1条 この協定は、新潟県地域防災計画に基づき、新潟県が土砂災害に関する行政的視点及び技術的見地を有する特定非営利活動法人新潟県砂防ボランティア協会に対し、県の地域における土砂災害の予防、応急対策及び災害復旧並びにその教育、訓練等を含めた総合的な地域防災に関する応援を要請するときに必要な事項について定める。

### (応援要請の窓口)

第2条 新潟県知事(以下「甲」という。)と特定非営利活動法人新潟県砂防ボランティア協会理事長(以下「乙」という。)はあらかじめ応援業務に関する連絡担当者を定め、この者を窓口として要請等のやりとりを行うものとする。

### (応援業務の種類)

第3条 応援業務の種類は次のとおりとする。

- (1) 土砂災害(土石流、地すべり、がけ崩れ等)による公共施設等を含む被害状況の調査等(簡易な応急復旧工法の提案など)
- (2) 前各号に定めるもののほか、特に必要な緊急業務並びに平時における周知啓蒙活動等

### (応援要請の手続き)

第4条 甲は、乙に応援の要請を行うに当たっては、あらかじめ次の事項を文書により通知する。ただし、緊急の場合は電話等によることができる。この場合には、事後においてすみやかに文書を送付するものとする。

- (1) 応援の場所
- (2) 被害の状況
- (3) 応援業務の内容
- (4) その他必要な事項

### (協力)

第5条 乙は、甲から要請を受けたときは、速やかに乙の会員を動員する。

### (費用の負担)

第6条 甲の要請により、乙の会員が応援業務に要した費用は、甲が負担する。

(資料の交換)

第7条 甲及び乙は、この協定に基づく応援業務が円滑に行なわれるよう、随時次の資料を交換するものとする。

- (1) 地域防災計画
- (2) 土砂災害に関する資料
- (3) 連絡担当者及び補助者の職、氏名並びに連絡方法等
- (4) その他必要な事項

(平常時の応援)

第8条 甲及び乙は、防災に関する情報を適宜交換するとともに、講習会や研修会並びにシンポジウム等の諸行事について相互に協力するものとする。また、乙の会員は平常時の諸活動の中においても、行政的視点及び技術的見地により公共土木施設の機能の異常について注視し、必要に応じてその管理者へ情報提供をするものとする。

(その他)

第9条 この協定に定めのない事項で特に必要が生じた場合は、その都度甲乙が協議して定めるものとする。

(適用)

第10条 この協定は、平成18年3月29日から適用する。

この協定の締結を証するため、本協定書2通を作成し、双方記名押印の上、各自1通を保有する。

平成18年3月29日

甲 新潟県  
代表者 新潟県知事 泉田 裕彦

乙 特定非営利活動法人  
新潟県砂防ボランティア協会  
理事長 松郷 文人

新潟県地域防災計画

(資料編)

平成22年度修正

発行 新潟県防災局  
防災企画課